ПРОЕКТ ПЛАНИРОВКИ СЕВЕРНОЙ ЧАСТИ МКР. СХОДНЯ Г.О. ХИМКИ МОСКОВСКОЙ ОБЛАСТИ

ЧЕРТЕЖ ЛИНИЙ, ОБОЗНАЧАЮЩИХ ДОРОГИ, УЛИЦЫ, ПРОЕЗДЫ, ОБЪЕКТЫ ТРАНСПОРТНОЙ ИНФРАСТРУКТУРЫ

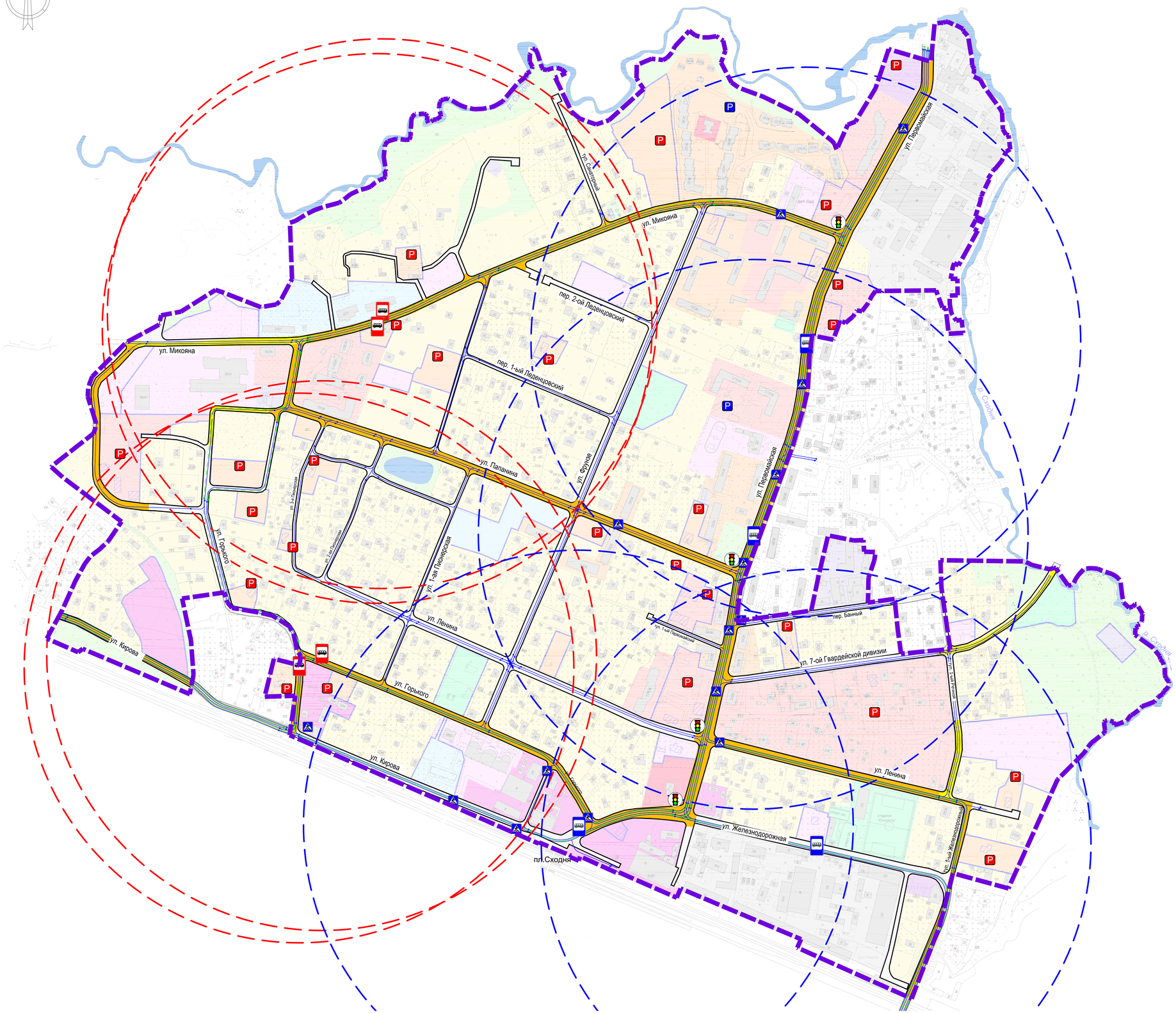

УСЛОВНЫЕ ОБОЗНАЧЕНИЯ

ГРАНИЦЫ

- разработки проекта планировки (190, 5 га)
- зон планируемого размещения объектов капитального строительства

КРАСНЫЕ ЛИНИИ

ФУНКЦИОНАЛЬНЫЕ ЗОНЫ

Жилые зоны

- многоэтажной жилой застройки
- среднеэтажной жилой застройки
- индивидуальной жилой застройки

Общественно-деловые зоны

- учебно-образовательного назначения
- делового, общественного и коммерческого назначения
- спортивно-рекреационного назначения
- культурно-просветительного назначения
- лечебно-оздоровительного назначения

Озелененные территории общего пользования

Производственные зоны

- промышленно-производственные
- коммунально-бытовых объектов
- объектов инженерной инфраструктуры

Улицы и проезды

Водные объекты

СУЩЕСТВУЮЩИЕ ЗДАНИЯ И СООРУЖЕНИЯ

ВЕТХИЙ ФОНД

ОБЪЕКТЫ ТРАНСПОРТНОЙ ИНФРАСТРУКТУРЫ

сущ. *проект.*

- существующие элементы УДС
- реконструируемые элементы УДС
- проектируемые элементы УДС

65м/м 65м/м - паркинги для постоянного и временного хранения транспорта с указанием их ёмкости

- наземные пешеходные переходы
- остановочные пункты общественного транспорта
- регулируемые пересечения
- организация движения автотранспорта
- организация движения маршрутного транспорта
- дальность пешеходных подходов от остановок общественного транспорта не более R - 500м

Поперечные профили
М 1:500

ул.Первомайская
магистральная улица общегородского значения

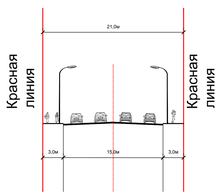

ул. Микояна
ул. Горького
магистральные улицы районного значения

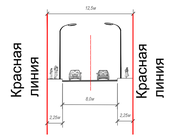

ул.Фрунзе
улица местного значения

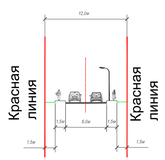

ул.Папанина
магистральная улица районного значения

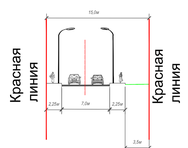

Изм.	Кол.уч.	Лист	№ док.	Подпись	Дата	Договор
Исп. директор		Мерцалов С. Н.				Проекта планировки территории северной части микрорайона Сходня городского округа Химки Московской области
Нач. отдела		Грачева Д.О.				Проект планировки территории. Основная часть — Стадия: ПП; Лист: 4; Листов: 4
ГИП		Кальнова Ю.В.				Чертеж линий, обозначающих дороги, улицы, проезды, объекты транспортной инфраструктуры. М 1:2000

ИГСП
ГЕОДЕЗИЧЕСКИЙ ИНСТИТУТ СТРОИТЕЛЬНОГО ПРОЕКТИРОВАНИЯ И ИНЖЕНЕРНЫХ ИЗЫСКАНИЙ