

ОПИСАНИЕ МЕСТОПОЛОЖЕНИЯ ГРАНИЦ
Публичный сервитут в целях размещения существующего объекта
электросетевого хозяйства «ВЛ 110 кВ Бутаково-Старбеево I цепь»
(наименование объекта, местоположение границ которого описано
(далее - объект))

Раздел 1

Сведения об объекте		
№ п/п	Характеристика объекта	Описание характеристики
1	2	3
1	Местоположение объекта	Московская область, городской округ Химки
2	Площадь объекта ± величина погрешности определения площади (Р ± Дельта Р)	59337 кв.м. ±85 кв.
3	Иные характеристики объекта	Публичный сервитут в целях размещения существующего объекта электросетевого хозяйства «ВЛ 110 кВ Бутаково-Старбеево I цепь» сроком действия 49 лет в интересах Публичного акционерного общества «Россети Московский регион»

Местоположение публичного сервитута: Московская область, городской округ Химки			
Система координат		МСК-50, зона 2	
Метод определения координат		Аналитический	
Обозначение характерных точек границ	Координаты, м		Средняя квадратическая погрешность положения характерной точки (Mt), м
	X	Y	
1	2	3	4
1	484242.49	2184155.65	0.10
2	484238.39	2184149.17	0.10
3	484242.56	2184145.51	0.10
4	484245.77	2184146.76	0.10
5	484246.75	2184147.88	0.10
6	484247.56	2184151.23	0.10
1	484242.49	2184155.65	0.10
7	484252.30	2184150.13	0.10
8	484249.67	2184147.40	0.10
9	484249.05	2184146.32	0.10
10	484248.02	2184142.68	0.10
11	484255.09	2184138.61	0.10
12	484257.72	2184141.34	0.10
13	484258.34	2184142.42	0.10
14	484259.38	2184146.06	0.10
7	484252.30	2184150.13	0.10
15	484264.59	2184133.11	0.10
16	484259.02	2184132.28	0.10
17	484256.89	2184120.02	0.10
18	484261.84	2184117.35	0.10
19	484264.13	2184116.95	0.10
20	484269.70	2184117.79	0.10
21	484271.83	2184130.05	0.10
22	484266.88	2184132.72	0.10
15	484264.59	2184133.11	0.10
23	484278.81	2184108.98	0.10
24	484278.61	2184114.47	0.10
25	484277.43	2184114.11	0.10
26	484276.21	2184111.83	0.10
27	484276.75	2184110.09	0.10
23	484278.81	2184108.98	0.10
28	484358.88	2184039.46	0.10
29	484366.45	2184034.43	0.10

30	484484.80	2183955.57	0.10
31	484490.73	2183952.73	0.10
32	484552.11	2183913.61	0.10
33	484554.60	2183913.88	0.10
34	484557.42	2183916.07	0.10
35	484558.39	2183920.83	0.10
36	484526.91	2183940.67	0.10
37	484524.97	2183941.09	0.10
38	484510.97	2183950.71	0.10
39	484499.38	2183958.03	0.10
40	484422.04	2184007.40	0.10
41	484389.05	2184026.05	0.10
28	484358.88	2184039.46	0.10
42	484345.79	2184066.40	0.10
43	484359.89	2184055.17	0.10
44	484364.13	2184052.24	0.10
45	484395.33	2184038.36	0.10
46	484429.41	2184019.10	0.10
47	484508.97	2183969.23	0.10
48	484553.95	2183940.88	0.10
49	484559.44	2183937.42	0.10
50	484572.23	2183929.37	0.10
51	484581.71	2183923.38	0.10
52	484595.66	2183914.59	0.10
53	484607.12	2183907.07	0.10
54	484618.33	2183899.37	0.10
55	484633.83	2183888.72	0.10
56	484651.12	2183874.70	0.10
57	484651.03	2183876.52	0.10
58	484657.42	2183884.41	0.10
59	484657.28	2183884.53	0.10
60	484655.48	2183886.20	0.10
61	484624.62	2183914.82	0.10
62	484571.43	2183948.72	0.10
63	484562.71	2183954.27	0.10
64	484510.18	2183987.75	0.10
42	484345.79	2184066.40	0.10
65	484581.10	2183906.50	0.10
66	484581.09	2183905.83	0.10
67	484606.71	2183886.74	0.10
68	484608.88	2183889.10	0.10
69	484599.74	2183895.37	0.10
70	484588.64	2183901.75	0.10
65	484581.10	2183906.50	0.10

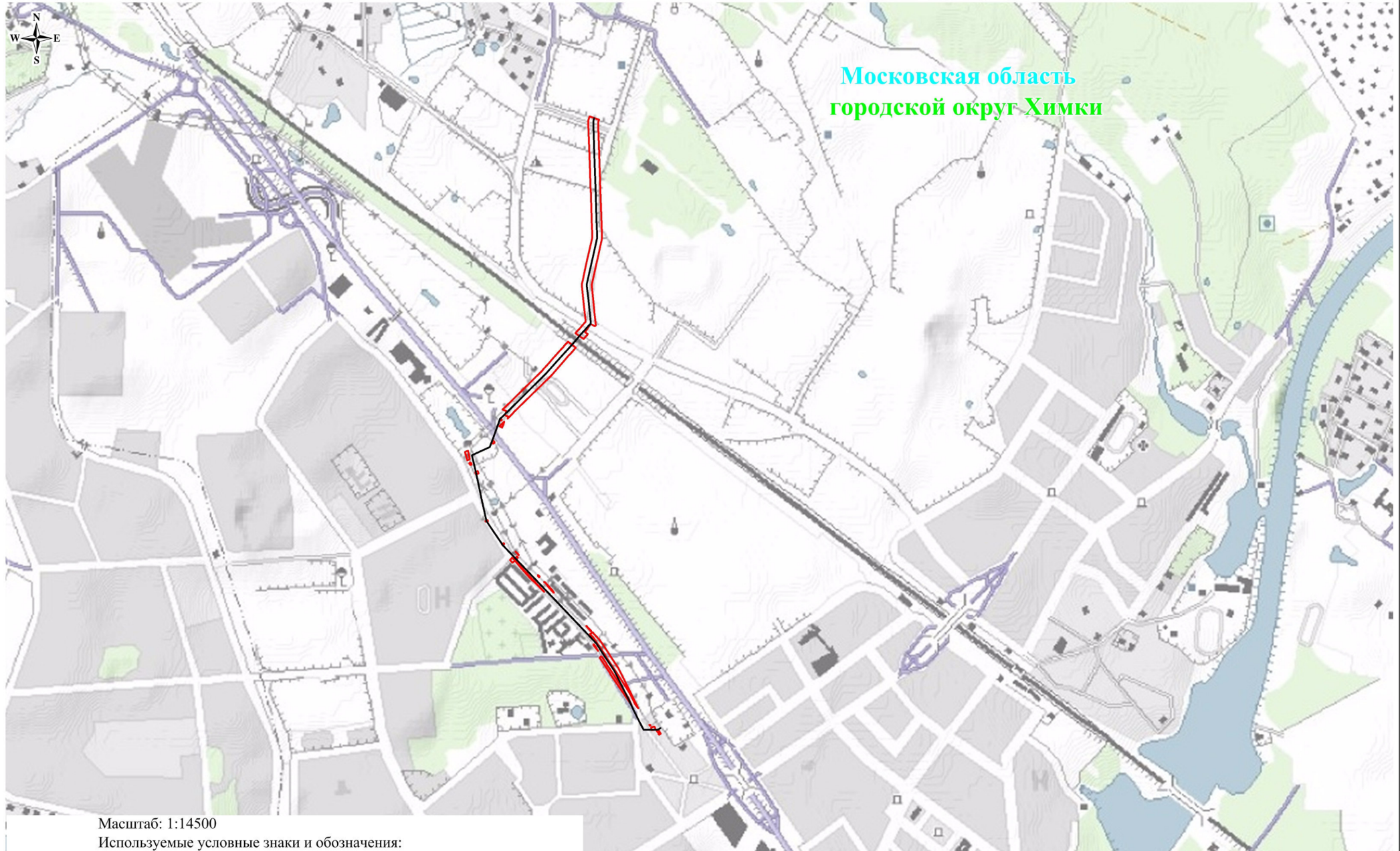
71	484662.76	2183879.45	0.10
72	484661.23	2183877.56	0.10
73	484683.04	2183859.73	0.10
74	484683.51	2183860.13	0.10
75	484666.34	2183876.14	0.10
71	484662.76	2183879.45	0.10
76	484819.50	2183729.80	0.10
77	484840.22	2183711.05	0.10
78	484843.75	2183708.08	0.10
79	484859.80	2183696.83	0.10
80	484829.20	2183725.14	0.10
81	484819.89	2183730.24	0.10
76	484819.50	2183729.80	0.10
82	484862.41	2183694.43	0.10
83	484861.21	2183693.01	0.10
84	484862.33	2183691.96	0.10
85	484864.45	2183692.54	0.10
82	484862.41	2183694.43	0.10
86	484884.71	2183673.80	0.10
87	484883.38	2183671.93	0.10
88	484888.81	2183667.00	0.10
89	484889.76	2183668.36	0.10
90	484890.09	2183668.08	0.10
91	484891.78	2183667.26	0.10
92	484891.55	2183667.48	0.10
93	484884.81	2183673.71	0.10
86	484884.71	2183673.80	0.10
94	484823.51	2183691.71	0.10
95	484880.52	2183634.72	0.10
96	484885.91	2183629.63	0.10
97	484920.26	2183599.15	0.10
98	484951.19	2183574.63	0.10
99	484951.43	2183574.43	0.10
100	484943.42	2183565.01	0.10
101	484954.33	2183554.91	0.10
102	484964.21	2183563.58	0.10
103	484961.03	2183566.47	0.10
104	484958.25	2183568.98	0.10
105	484968.13	2183582.65	0.10
106	484963.61	2183586.61	0.10
107	484953.74	2183573.08	0.10

108	484901.64	2183620.48	0.10
109	484830.39	2183685.42	0.10
94	484823.51	2183691.71	0.10
110	484956.98	2183573.60	0.10
111	484959.28	2183572.07	0.10
112	484957.19	2183573.91	0.10
110	484956.98	2183573.60	0.10
113	484974.10	2183591.10	0.10
114	484973.51	2183590.26	0.10
115	484988.34	2183576.82	0.10
116	484988.84	2183577.47	0.10
113	484974.10	2183591.10	0.10
117	485018.50	2183522.52	0.10
118	485023.21	2183529.69	0.10
119	485019.75	2183532.40	0.10
120	485014.46	2183525.71	0.10
117	485018.50	2183522.52	0.10
121	485116.70	2183459.89	0.10
122	485117.02	2183465.60	0.10
123	485114.62	2183467.88	0.10
124	485112.89	2183467.97	0.10
125	485110.25	2183465.99	0.10
126	485109.92	2183460.27	0.10
127	485112.32	2183458.01	0.10
128	485114.05	2183457.91	0.10
121	485116.70	2183459.89	0.10
129	485312.30	2183418.50	0.10
130	485316.38	2183428.45	0.10
131	485312.04	2183430.89	0.10
132	485311.00	2183431.31	0.10
133	485306.20	2183432.61	0.10
134	485302.13	2183422.66	0.10
135	485306.45	2183420.22	0.10
136	485307.49	2183419.80	0.10
129	485312.30	2183418.50	0.10
137	485350.57	2183397.34	0.10
138	485350.95	2183400.63	0.10
139	485347.01	2183404.79	0.10
140	485343.70	2183404.60	0.10
141	485342.46	2183403.41	0.10

142	485342.08	2183400.13	0.10
143	485346.00	2183395.96	0.10
144	485349.31	2183396.16	0.10
137	485350.57	2183397.34	0.10
145	485364.42	2183398.18	0.10
146	485359.77	2183387.63	0.10
147	485394.51	2183378.88	0.10
148	485399.20	2183390.78	0.10
145	485364.42	2183398.18	0.10
149	485435.71	2183490.26	0.10
150	485436.51	2183491.22	0.10
151	485438.17	2183494.62	0.10
152	485431.93	2183499.87	0.10
153	485428.86	2183497.65	0.10
154	485428.05	2183496.69	0.10
155	485426.40	2183493.29	0.10
156	485432.64	2183488.05	0.10
149	485435.71	2183490.26	0.10
157	485496.90	2183519.89	0.10
158	485514.18	2183540.22	0.10
159	485503.13	2183535.96	0.10
160	485491.96	2183531.67	0.10
161	485489.75	2183530.81	0.10
157	485496.90	2183519.89	0.10
162	485523.56	2183521.54	0.10
163	485527.22	2183526.84	0.10
164	485521.69	2183530.63	0.10
165	485518.05	2183525.12	0.10
162	485523.56	2183521.54	0.10
166	485526.98	2183553.50	0.10
167	485535.18	2183556.41	0.10
168	485540.34	2183543.29	0.10
169	485557.09	2183549.68	0.10
170	485563.13	2183533.48	0.10
171	485574.71	2183545.64	0.10
172	485720.42	2183698.76	0.10
173	485721.42	2183699.67	0.10
174	485752.51	2183728.21	0.10
175	485757.73	2183733.02	0.10
176	485764.67	2183739.38	0.10
177	485803.11	2183774.70	0.10

178	485811.56	2183782.44	0.10
179	485820.81	2183790.95	0.10
180	485834.60	2183803.62	0.10
181	485809.60	2183834.95	0.10
182	485799.97	2183826.11	0.10
183	485793.51	2183820.16	0.10
184	485788.43	2183815.51	0.10
185	485784.12	2183811.56	0.10
186	485778.28	2183806.18	0.10
187	485755.52	2183785.27	0.10
188	485700.91	2183735.13	0.10
189	485698.34	2183732.77	0.10
190	485692.39	2183727.30	0.10
191	485551.42	2183579.19	0.10
192	485548.15	2183575.75	0.10
193	485542.94	2183570.26	0.10
166	485526.98	2183553.50	0.10
194	485894.31	2183912.76	0.10
195	485899.32	2183904.93	0.10
196	485904.27	2183897.17	0.10
197	485903.47	2183896.59	0.10
198	485871.00	2183873.00	0.10
199	485863.00	2183884.00	0.10
200	485862.96	2183883.97	0.10
201	485859.13	2183880.44	0.10
202	485853.52	2183875.28	0.10
203	485848.32	2183870.52	0.10
204	485843.85	2183866.41	0.10
205	485867.78	2183834.09	0.10
206	485872.21	2183838.15	0.10
207	485877.39	2183842.91	0.10
208	485882.11	2183847.25	0.10
209	485886.57	2183851.34	0.10
210	485898.75	2183862.54	0.10
211	485908.95	2183871.90	0.10
212	485913.54	2183876.12	0.10
213	485979.24	2183870.38	0.10
214	486001.39	2183868.44	0.10
215	486065.08	2183862.89	0.10
216	486078.99	2183866.21	0.10
217	486126.79	2183877.63	0.10
218	486166.02	2183887.02	0.10
219	486175.75	2183889.35	0.10
220	486255.61	2183908.45	0.10
221	486257.17	2183908.42	0.10

222	486310.84	2183907.39	0.10
223	486436.77	2183904.99	0.10
224	486451.11	2183904.72	0.10
225	486534.49	2183903.12	0.10
226	486725.57	2183899.10	0.10
227	486743.59	2183904.94	0.10
228	486730.10	2183942.61	0.10
229	486719.66	2183939.22	0.10
230	486535.29	2183943.10	0.10
231	486251.27	2183948.52	0.10
232	486167.25	2183928.44	0.10
233	486156.40	2183925.84	0.10
234	486062.97	2183903.49	0.10
235	486062.10	2183903.29	0.10
236	486061.27	2183903.36	0.10
237	485962.86	2183911.95	0.10
238	485957.28	2183912.44	0.10
239	485948.13	2183913.25	0.10
240	485902.98	2183917.18	0.10
241	485899.47	2183917.50	0.10
242	485898.92	2183916.98	0.10
194	485894.31	2183912.76	0.10



Масштаб: 1:14500

Используемые условные знаки и обозначения:





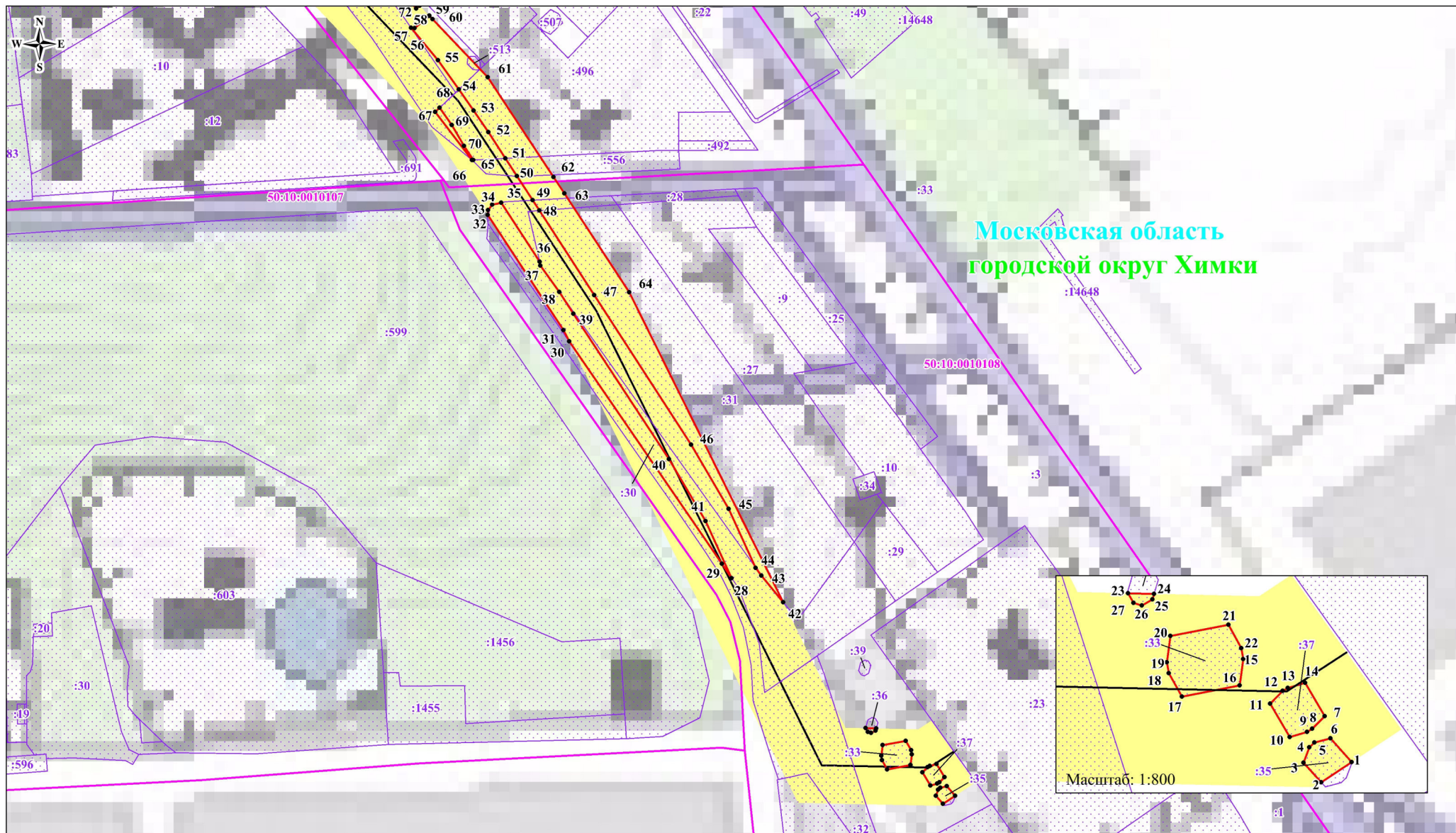
- | | |
|---|--|
|  | - обозначение границы публичного сервитута |
|  | - обозначение линии электропередачи |
|  | - обозначение городского округа |
|  | - обозначение субъекта |






Схема расположения границ публичного сервитута



Выноска №1

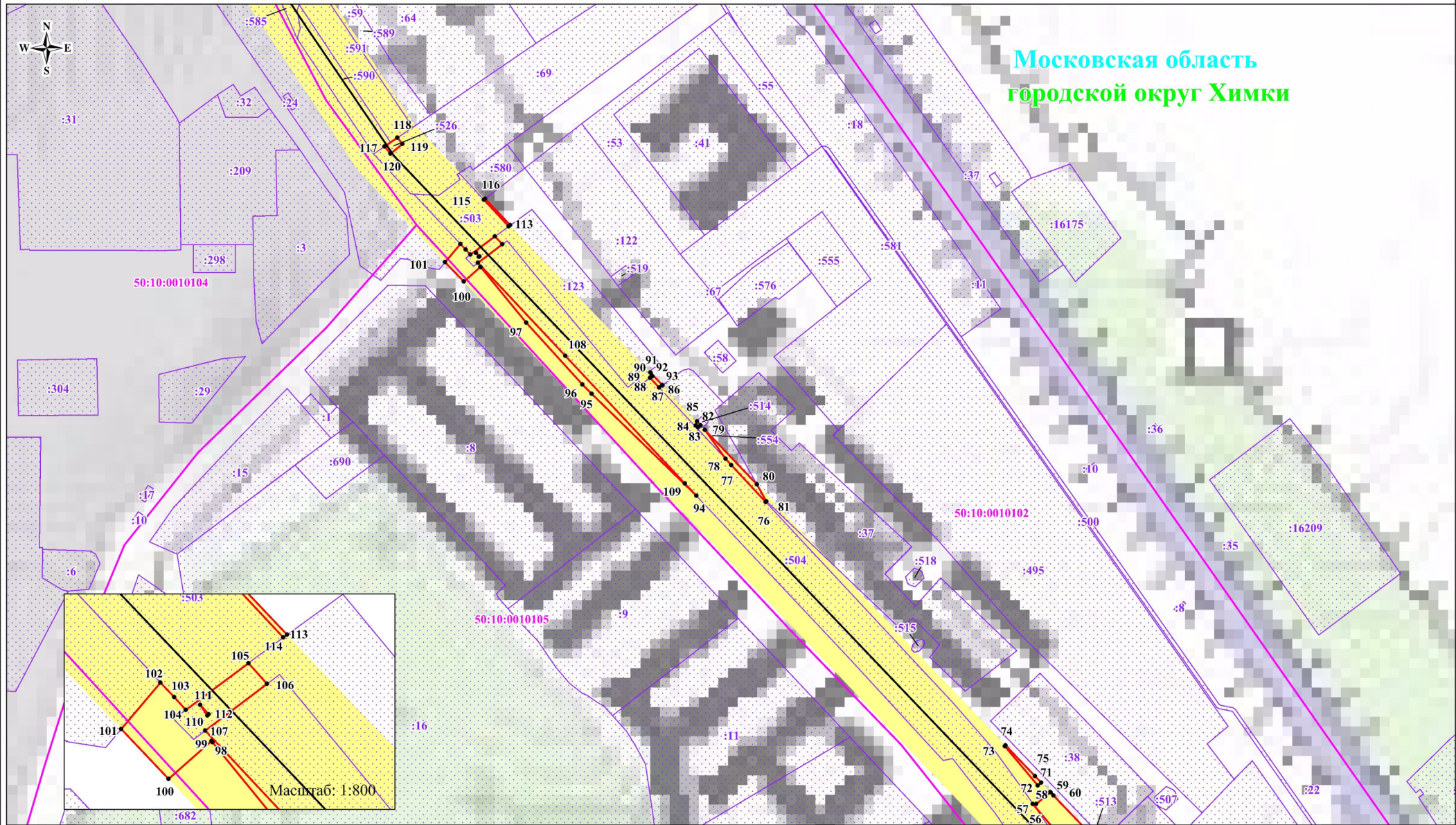
Масштаб: 1:2000

Используемые условные знаки и обозначения:

-  - обозначение границы публичного сервитута
-  - обозначение границы земельного участка
-  - обозначение границы кадастрового квартала
-  - обозначение линии электропередачи
-  - обозначение границы охранной зоны линии электропередачи

- 1 - обозначение характерной точки границы публичного сервитута
- 50:10:0010108 - обозначение номера кадастрового квартала
- :34 - обозначение кадастрового номера земельного участка
- городской округ Химки - обозначение городского округа
- Московская область - обозначение субъекта

Схема расположения границ публичного сервитута



Московская область
городской округ Химки

Выноска №2

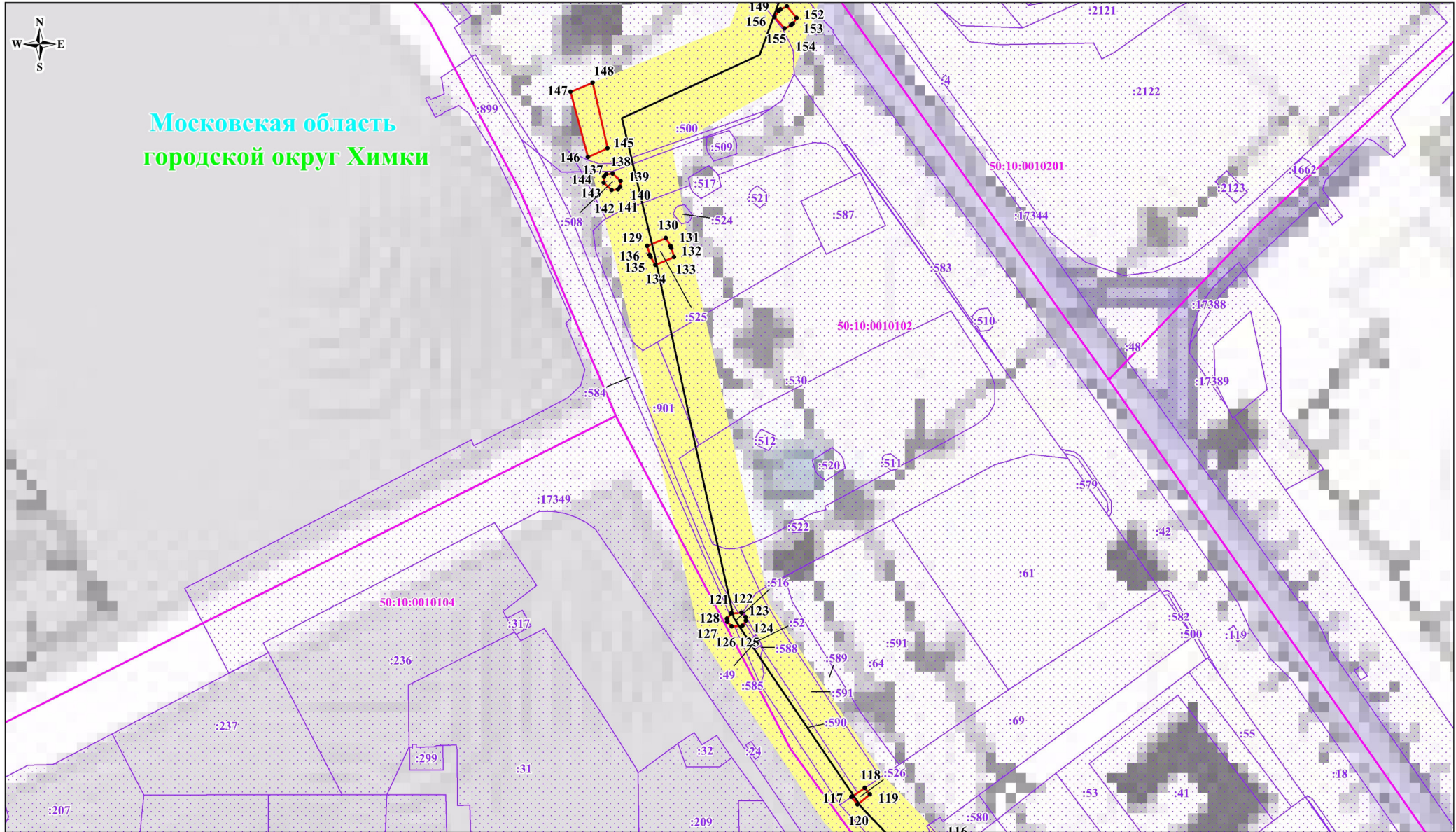
Масштаб: 1:2000

Используемые условные знаки и обозначения:

- обозначение границы публичного сервитута
- обозначение границы земельного участка
- обозначение границы кадастрового квартала
- обозначение линии электропередачи
- обозначение границы охранной зоны линии электропередачи

- 1 - обозначение характерной точки границы публичного сервитута
- 50:10:0010108 - обозначение номера кадастрового квартала
- :34 - обозначение кадастрового номера земельного участка
- городской округ Химки - обозначение городского округа
- Московская область - обозначение субъекта

Схема расположения границ публичного сервитута



Выноски №3

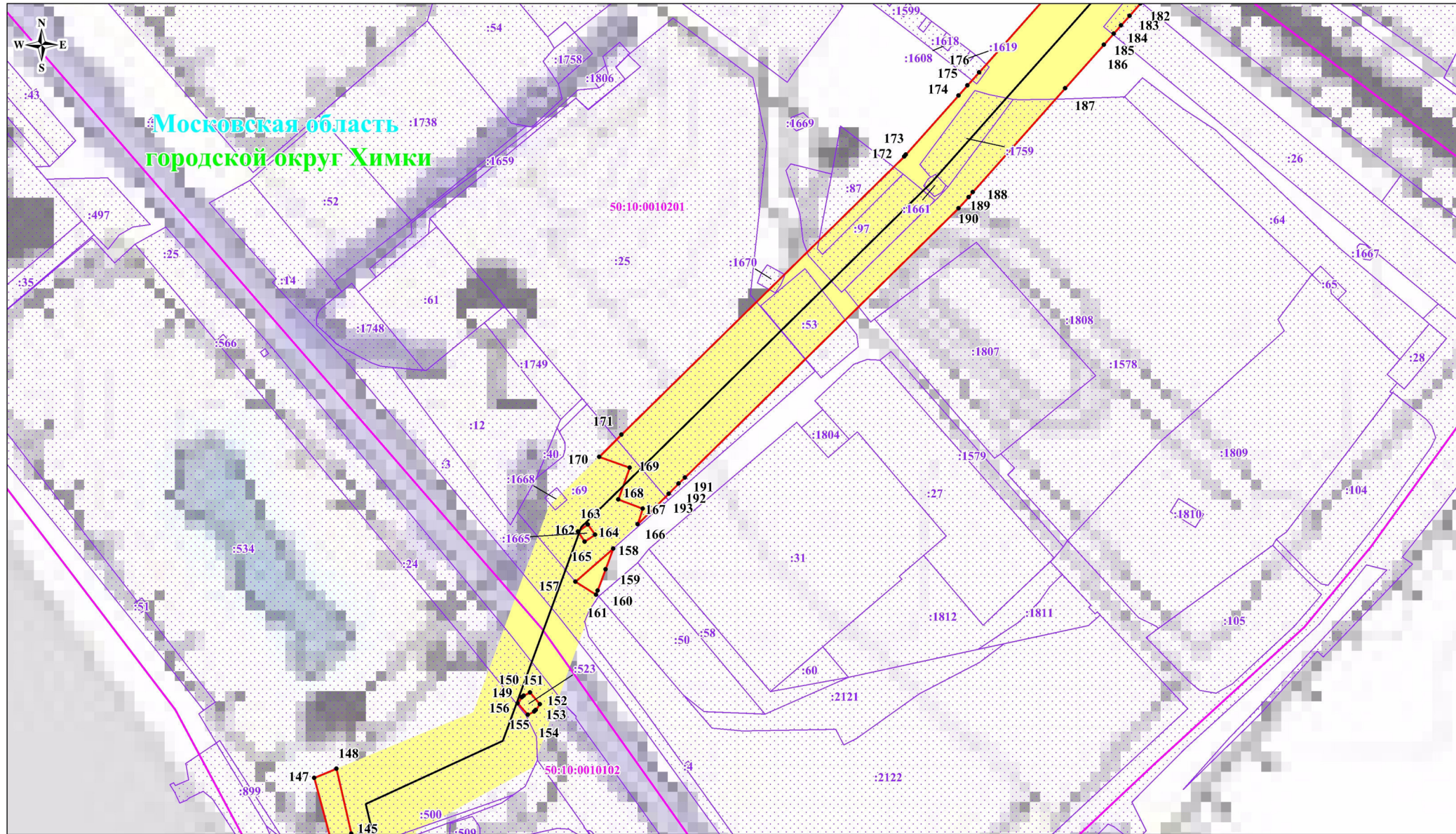
Масштаб: 1:2000

Используемые условные знаки и обозначения:

- обозначение границы публичного сервитута
- обозначение границы земельного участка
- обозначение границы кадастрового квартала
- обозначение линии электропередачи
- обозначение границы охранной зоны линии электропередачи

- **1** - обозначение характерной точки границы публичного сервитута
- 50:10:0010108 - обозначение номера кадастрового квартала
- :34 - обозначение кадастрового номера земельного участка
- городской округ Химки - обозначение городского округа
- Московская область - обозначение субъекта

Схема расположения границ публичного сервитута



Выноска №4

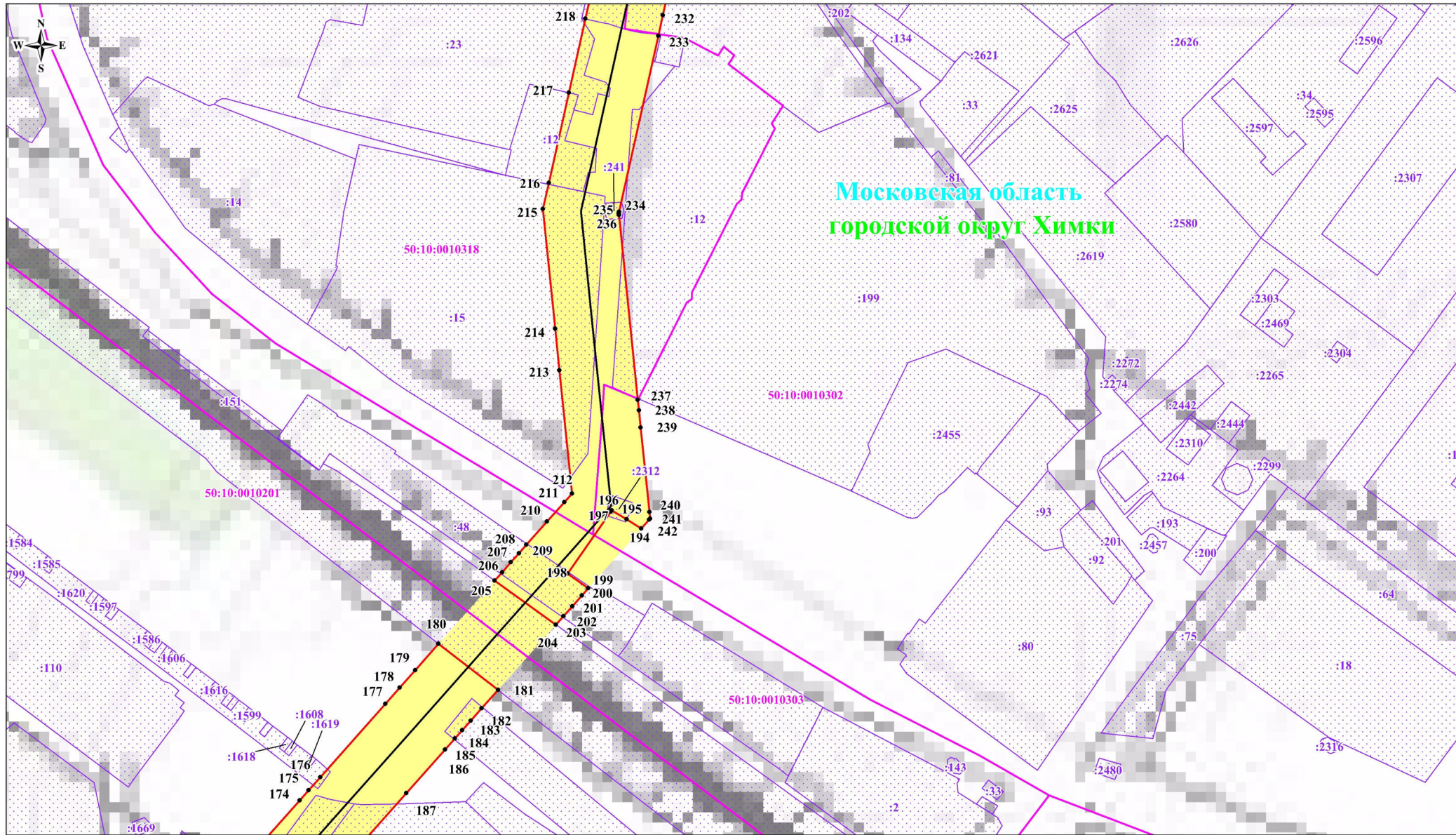
Масштаб: 1:2000

Используемые условные знаки и обозначения:

- обозначение границы публичного сервитута
- обозначение границы земельного участка
- обозначение границы кадастрового квартала
- обозначение линии электропередачи
- обозначение границы охранной зоны линии электропередачи

- 1 - обозначение характерной точки границы публичного сервитута
- 50:10:0010108 - обозначение номера кадастрового квартала
- :34 - обозначение кадастрового номера земельного участка
- городской округ Химки
Московская область - обозначение городского округа
- обозначение субъекта

Схема расположения границ публичного сервитута



Выноска №5

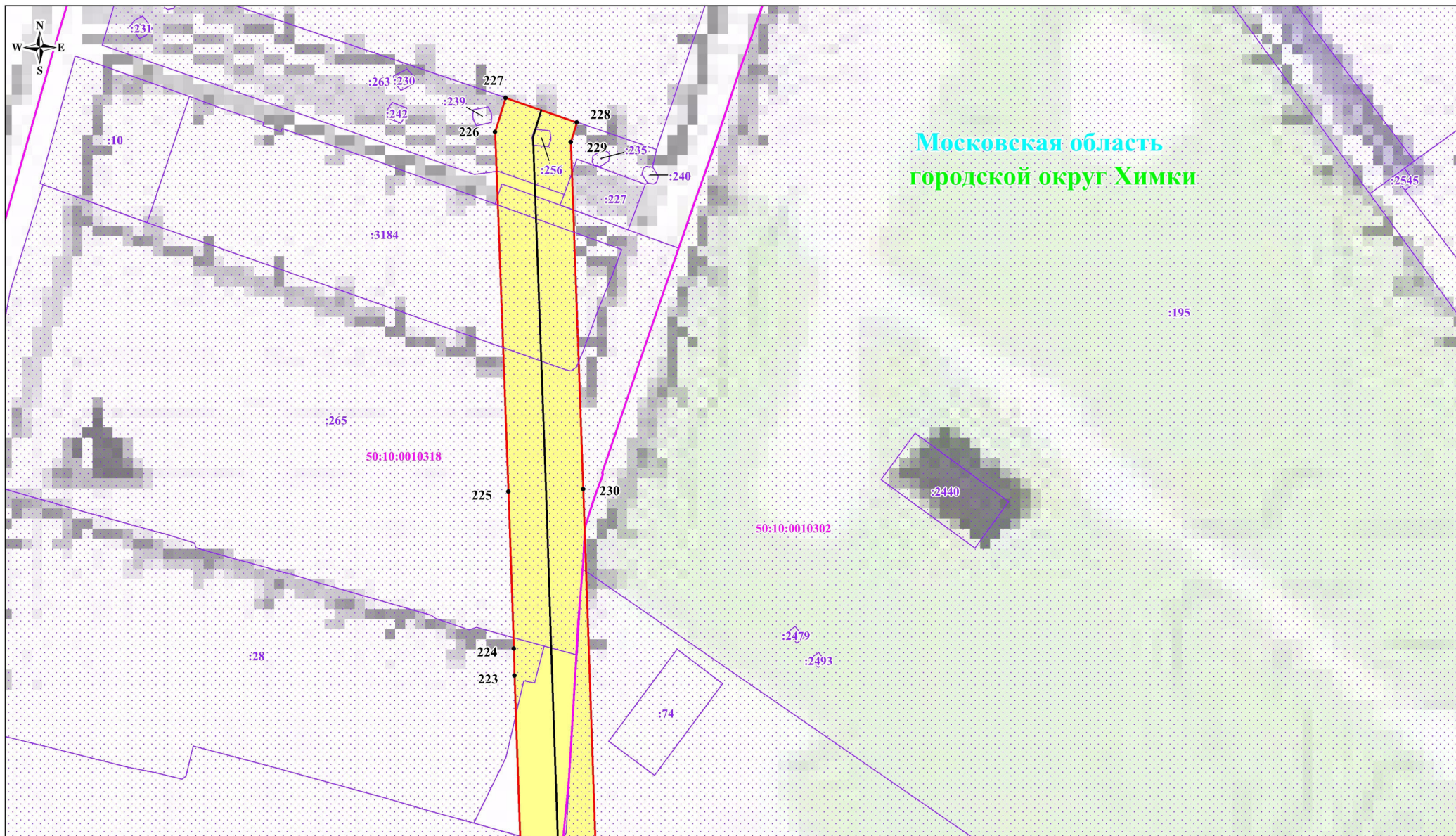
Масштаб: 1:2000

Используемые условные знаки и обозначения:

- обозначение границы публичного сервитута
- обозначение границы земельного участка
- обозначение границы кадастрового квартала
- обозначение линии электропередачи
- обозначение границы охранной зоны линии электропередачи

- 1 - обозначение характерной точки границы публичного сервитута
- 50:10:0010108 - обозначение номера кадастрового квартала
- :34 - обозначение кадастрового номера земельного участка
- городской округ Химки - обозначение городского округа
- Московская область - обозначение субъекта

Схема расположения границ публичного сервитута



Выноска №7

Масштаб: 1:2000

Используемые условные знаки и обозначения:

- обозначение границы публичного сервитута
- обозначение границы земельного участка
- обозначение границы кадастрового квартала
- обозначение линии электропередачи
- обозначение границы охранной зоны линии электропередачи

- 1 - обозначение характерной точки границы публичного сервитута
- 50:10:0010108 - обозначение номера кадастрового квартала
- :34 - обозначение кадастрового номера земельного участка
- городской округ Химки - обозначение городского округа
- Московская область - обозначение субъекта