

**СХЕМА РАСПОЛОЖЕНИЯ ЗЕМЕЛЬНОГО УЧАСТКА  
НА КАДАСТРОВOM ПЛАНЕ ТЕРРИТОРИИ**

Кадастровый квартал: 50:10:0010403







Адрес (местоположение) объекта: Российская Федерация, Московская область, г.о. Химки, г. Химки, ул. Библиотечная

**Утверждена**  
постановление Администрации  
городского округа Химки Московской области  
от 25.04.2022 № 346



Масштаб 1:500

**Условные обозначения:**

-  - граница объекта землеустройства (публичный сервитут)
-  - характеристическая точка границы объекта землеустройства (публичный сервитут)
-  - граница земельного участка по сведениям ЕГРН
-  - граница и кадастровый номер объекта капитального строительства
-  - границы и номер кадастрового квартала
-  - Граница ОКС сведения о котором содержатся в ГКН

**Геоданные**

№ п/п	Имя точки	X, м	Y, м	S, м
:ЗУ1				
1	н1	484 556,38	2 187 279,49	29,35
2	н2	484 582,10	2 187 265,37	33,68
3	н3	484 598,79	2 187 294,63	29,35
4	н4	484 573,07	2 187 308,75	33,68
1	н1	484 556,38	2 187 279,49	

Участок	ЭКСПЛИКАЦИЯ:		Площадь(м.кв.)
	Обозначение		
Образуемый земельный участок (публичный сервитут)	:ЗУ1		988