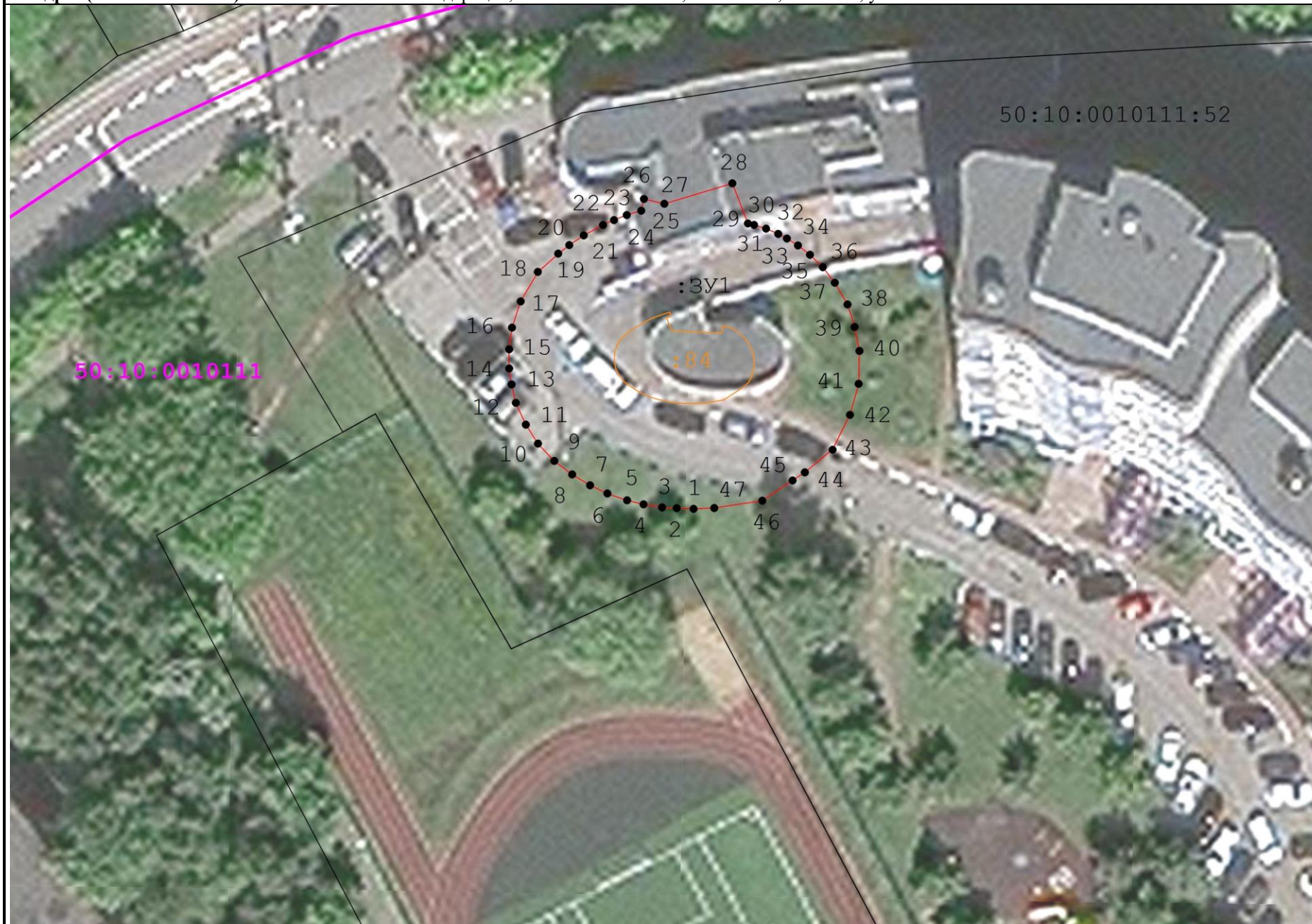


Приложение к сообщению об установлении публичного сервитута в отношении земельного участка с кадастровым номером 50:10:0010111:52 СХЕМА РАСПОЛОЖЕНИЯ ЗЕМЕЛЬНОГО УЧАСТКА НА КАДАСТРОВOM ПЛАНЕ ТЕРРИТОРИИ







Кадастровый квартал: 50:10:0010111

Адрес (местоположение) объекта: Российская Федерация, Московская область, г.о. Химки, г. Химки, ул. Лавочкина



Масштаб 1:500

Условные обозначения:

-  - граница объекта землеустройства (публичный сервитут)
-  1 - характерная точка границы объекта землеустройства (публичный сервитут)
-  - граница земельного участка по сведениям ЕГРН
-  51 - граница и кадастровый номер объекта капитального строительства
-  50:10:0020301 - границы и номер кадастрового квартала
-  - Граница ОКС сведения о котором содержатся в ГКН

Утверждена

(наименование документа об утверждении, включая наименования органов

местного самоуправления, принявших решение об утверждении схемы)

От 20.07.2020 № 521

ЭКСПЛИКАЦИЯ:

Участок :ЗУ1
Образуемый земельный участок (публичный сервитут) :ЗУ1
Площадь(м.кв.) 767

С
Ю

№ Гидант	№ точки	Имя точки	X, м	Y, м	S, м
:ЗУ1					
1	1		484 195,41	2 183 552,74	
2	2		484 195,48	2 183 551,14	1,61
3	3		484 195,55	2 183 549,75	1,39
4	4		484 195,85	2 183 547,98	1,79
5	5		484 196,23	2 183 546,42	1,61
6	6		484 196,88	2 183 544,54	1,98
7	7		484 197,66	2 183 542,90	1,82
8	8		484 198,68	2 183 541,20	1,99
9	9		484 199,97	2 183 539,50	2,13
10	10		484 201,62	2 183 537,94	2,27
11	11		484 203,41	2 183 536,79	2,14
12	12		484 205,48	2 183 535,84	2,28
13	13		484 207,23	2 183 535,43	1,80
14	14		484 208,75	2 183 535,20	1,53
15	15		484 210,57	2 183 535,20	1,82
16	16		484 212,63	2 183 535,47	2,08
17	17		484 215,12	2 183 536,30	2,63
18	18		484 217,92	2 183 537,93	3,24
19	19		484 219,66	2 183 539,86	2,59
20	20		484 220,47	2 183 540,92	1,34
21	21		484 221,38	2 183 542,30	1,66
22	22		484 222,37	2 183 544,13	2,08
23	23		484 222,84	2 183 545,17	1,14
24	24		484 223,32	2 183 546,39	1,31
25	25		484 223,73	2 183 547,77	1,44
26	26		484 224,85	2 183 548,02	1,15
27	27		484 224,39	2 183 549,97	2,00
28	28		484 226,33	2 183 556,43	6,75
29	29		484 222,52	2 183 557,91	4,09
30	30		484 222,38	2 183 558,50	0,60
31	31		484 222,03	2 183 559,64	1,19
32	32		484 221,53	2 183 560,79	1,26
33	33		484 221,09	2 183 561,63	0,94
34	34		484 220,43	2 183 562,68	1,24
					1,44