

**СХЕМА РАСПОЛОЖЕНИЯ ЗЕМЕЛЬНОГО УЧАСТКА
НА КАДАСТРОВЫХ ПЛАНАХ ТЕРРИТОРИИ**

Кадастровый квартал: 50:10:0060202

Адрес (местоположение) объекта: Российская Федерация, Московская область, г.о. Химки, г. Химки, мкр. Сходня, ул. Кирова

Утверждена

(наименование документа об утверждении, включая наименования органов




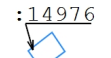


местного самоуправления, принявших решение об утверждении схемы)

от _____ № _____



Масштаб 1:500

Условные обозначения:

-  - граница объекта землеустройства (публичный сервитут)
-  1 - характерная точка границы объекта землеустройства (публичный сервитут)
-  - граница земельного участка по сведениям ЕГРН
-  :14976 - граница и кадастровый номер объекта капитального строительства
-  50:10:0020301 - границы и номер кадастрового квартала
-  - Граница ОКС сведения о котором содержатся в ГКН

Геоданные

| № п/п | Имя точки | X, м | Y, м | S, м |
|-------|-----------|------------|--------------|-------|
| :ЗУ1 | | | | |
| 1 | н1 | 491 220,83 | 2 175 422,82 | 23,85 |
| 2 | н2 | 491 243,25 | 2 175 414,70 | 24,64 |
| 3 | н3 | 491 252,42 | 2 175 437,58 | 23,85 |
| 4 | н4 | 491 230,00 | 2 175 445,70 | 24,64 |
| 1 | н1 | 491 220,83 | 2 175 422,82 | |

| Участок | ЭКСПЛИКАЦИЯ: Обозначение | Площадь(м.кв.) |
|--|-----------------------------|----------------|
| Образуемый земельный участок (публичный сервитут) | :ЗУ1 | 587 |