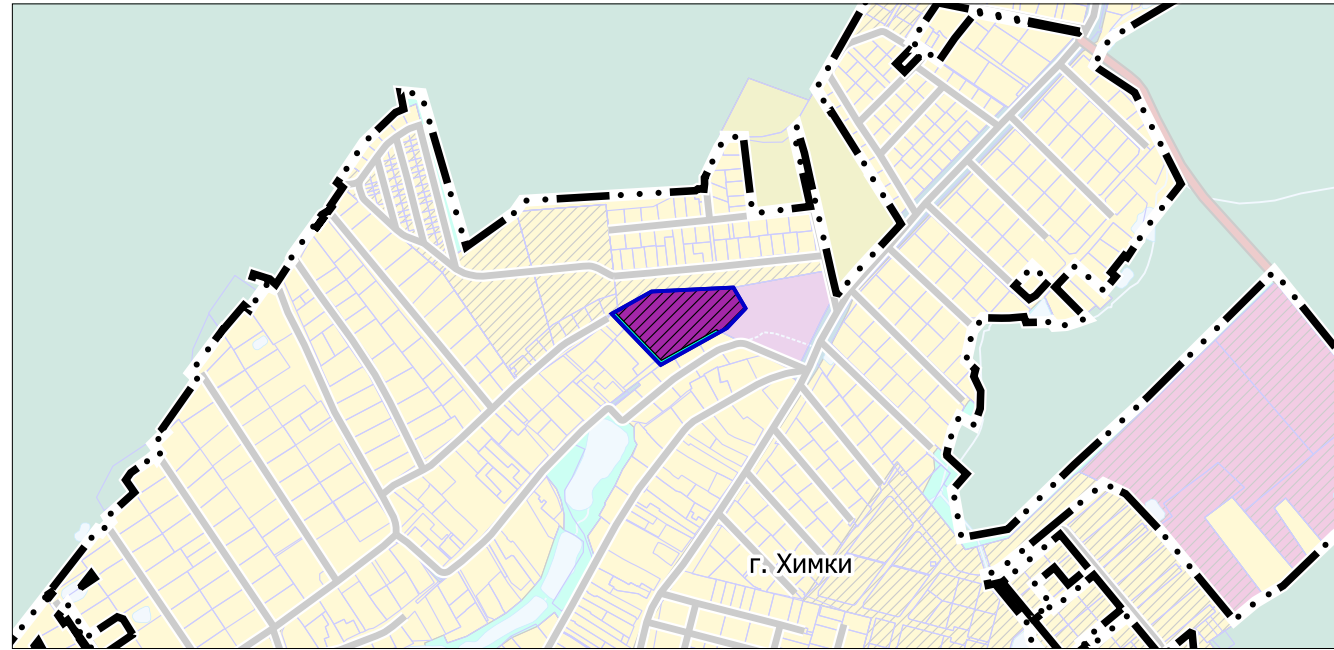








ПРОЕКТ ВНЕСЕНИЯ ИЗМЕНЕНИЙ В ГЕНЕРАЛЬНЫЙ ПЛАН ГОРОДСКОГО ОКРУГА ХИМКИ МОСКОВСКОЙ ОБЛАСТИ ПРИМЕНИТЕЛЬНО К ЧАСТИ НАСЕЛЕННОГО ПУНКТА Г. ХИМКИ

КАРТА ГРАНИЦ ЗОН НЕГАТИВНОГО ВОЗДЕЙСТВИЯ СУЩЕСТВУЮЩИХ И ПЛАНИРУЕМЫХ ОБЪЕКТОВ КАПИТАЛЬНОГО СТРОИТЕЛЬСТВА ПРИМЕНИТЕЛЬНО К ЧАСТИ НАСЕЛЕННОГО ПУНКТА Г. ХИМКИ



УСЛОВНЫЕ ОБОЗНАЧЕНИЯ

- | | |
|--|--|
| <p>Границы</p> <p> г. Химки *</p> <p> разработки генерального плана **</p> <p> земельных участков, поставленных на кадастровый учет</p> <p>Функциональные зоны</p> <p> Многофункциональная общественно-деловая зона</p> <p> Зона озелененных территорий (лесопарки, парки, сады, скверы, бульвары, городские леса и другие)</p> <p> Планируемые функциональные зоны</p> | <p>зоны НЕГАТИВНОГО ВОЗДЕЙСТВИЯ СУЩЕСТВУЮЩИХ И ПЛАНИРУЕМЫХ ОБЪЕКТОВ КАПИТАЛЬНОГО СТРОИТЕЛЬСТВА В ГРАНИЦАХ РАЗРАБОТКИ ГЕНЕРАЛЬНОГО ПЛАНА ОТСУТСТВУЮТ</p> |
|--|--|

* Утверждена Решением Совета депутатов городского округа Химки Московской области от 27.12.2017 № 15/14 «Об утверждении генерального плана городского округа Химки Московской области» в редакции решения Совета депутатов городского округа Химки Московской области от 29.11.2022 № 15/10 «О внесении изменений в Генеральный план городского округа Химки Московской области, утвержденный решением Совета депутатов городского округа Химки Московской области от 27.12.2017 № 15/14».

** Территории и объекты вне границ разработки отображены в информационных целях и не являются предметом утверждения настоящего генерального плана

Должность	ФИО	Подпись	Дата	Договор №136-2024 от 03.07.2024 (Доп.согл. №1 от 11.07.2024)			
Руководитель ЦОГД	Богачев П.С.			Московская область, городской округ Химки			
Начальник отдела ОПГП ЦОГД	Макаров Н.В.						
ГАП	Гордюхина И.В.						
Вед. инженер	Шмакова Е.В.						
				Проект внесения изменений в генеральный план городского округа Химки Московской области применительно к части населенного пункта г. Химки 1 этап	Стадия	Лист	Листов
						1	2
				Карта границ зон негативного воздействия существующих и планируемых объектов капитального строительства применительно к части населенного пункта г. Химки Масштаб 1:10000	НИИПИ градостроительства ГАУ МО «НИИПИ градостроительства»		
Проверил	Макаров Н.В.						