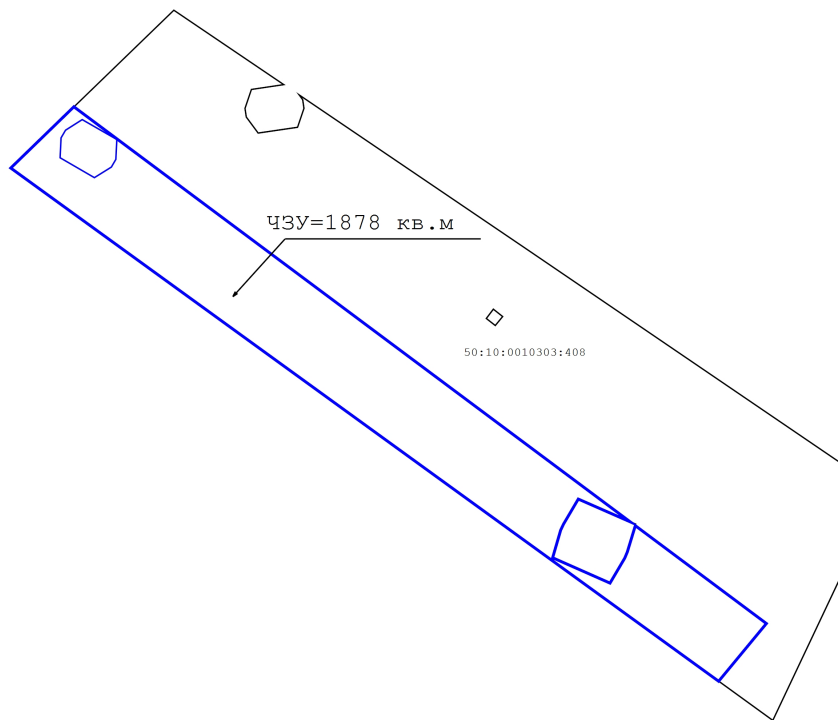


# ПЛАН-СХЕМА РАСПОЛОЖЕНИЯ ЗЕМЕЛЬНОГО УЧАСТКА НА КАДАСТРОВОМ ПЛАНЕ ТЕРРИТОРИИ

намеченного к оформлению в целях обеспечения строительства объекта «Строительство путепроводов на пересечении Октябрьского направления Московской железной дороги в районе 24-25 км Ленинградского шоссе с необходимой для их функционирования улично-дорожной сетью»



1. Исходный земельный участок - 50:10:0010303:408
2. Площадь земельного участка (50:10:0010303:408) - 6 010 кв.м.
3. Адрес объекта - Московская область, г Химки, Северо-западная промышленно-коммунальная зона
4. Вид права - Аренда
5. Правообладатель - АО "Континент проект "
6. Часть земельного участка - :ЧЗУ
7. Площадь части земельного участка - :ЧЗУ=1 878 кв.м



## Каталог координат поворотных точек границ части земельного участка (система координат: МСК-50 2 зона)

Имя точ	X, м	Y, м
ЧЗУ (площадь 1 878 кв.м.)		
1	486 796,82	2 182 728,21
2	486 786,90	2 182 720,00
3	486 874,95	2 182 598,45
4	486 885,46	2 182 609,32
5	486 814,25	2 182 704,82
6	486 818,14	2 182 695,90
7	486 813,86	2 182 693,36
8	486 812,83	2 182 692,91
9	486 808,06	2 182 691,50
10	486 803,75	2 182 701,37
11	486 808,03	2 182 703,91
12	486 809,06	2 182 704,36
13	486 813,60	2 182 705,70
1	486 796,82	2 182 728,21
14	486 881,42	2 182 607,84
15	486 883,27	2 182 610,75
16	486 879,85	2 182 616,65
17	486 876,41	2 182 616,49
18	486 875,12	2 182 615,75
19	486 873,28	2 182 612,84
20	486 876,69	2 182 606,94
21	486 880,13	2 182 607,09
14	486 881,42	2 182 607,84

### Условные обозначения:

-  - граница исходного земельного участка
-  - граница части земельного участка, подлежащего к временному занятию