



КОМИТЕТ ПО АРХИТЕКТУРЕ И ГРАДОСТРОИТЕЛЬСТВУ
МОСКОВСКОЙ ОБЛАСТИ

Государственное автономное учреждение Московской области
«Научно-исследовательский и проектный институт градостроительства»
(ГАУ МО «НИИПИ градостроительства»)

129110, Москва, ул. Гиляровского, д.47, стр.3, тел: +7 (495) 242 77 07, info@niipi.ru

Государственное задание
от 27.05.2019 № 8340005 (версия № 5)
(№ реестровой записи 289381001000000010001)

**Разработка и внесение изменений в документы территориального планирования
Муниципальных образований Московской области**

**ПРОЕКТ ВНЕСЕНИЯ ИЗМЕНЕНИЙ В ГЕНЕРАЛЬНЫЙ ПЛАН
ГОРОДСКОГО ОКРУГА ХИМКИ МОСКОВСКОЙ ОБЛАСТИ**

Этап 1

**Материалы по обоснованию проекта внесения изменений в генеральный план.
Положение о территориальном планировании**

**МАТЕРИАЛЫ ПО ОБОСНОВАНИЮ ПРОЕКТА
ВНЕСЕНИЯ ИЗМЕНЕНИЙ В ГЕНЕРАЛЬНЫЙ ПЛАН**

ТОМ I

**«ПЛАНИРОВОЧНАЯ И ИНЖЕНЕРНО-ТРАНСПОРТНАЯ ОРГАНИЗАЦИЯ
ТЕРРИТОРИИ. СОЦИАЛЬНО-ЭКОНОМИЧЕСКОЕ ОБОСНОВАНИЕ»**

Директор
Главный архитектор
Главный инженер
Руководитель МДТП
Нач. отдела № 1

Д.В. Климов
О.В. Малинова
А.А. Долганов
Н.В. Хирина
И.В. Гордюхина

СОСТАВ

специалистов ГАУ МО «НИиПИ градостроительства» – исполнителей документа
территориального планирования

№ п/п	Состав работ	Исполнитель (Ф.И.О., должность, структурное подразделение)
1	Руководство и организация проекта	Гордюхина И.В. Нач. отд. № 1 Мастерской по подготовке документов территориального планирования Шмакова Е.В. вед. инженер Мастерской по подготовке документов территориального планирования
2	Архитектурно-планировочные разделы	Гордюхина И.В. Нач. отд. № 1 Мастерской по подготовке документов территориального планирования Шмакова Е.В. вед. инженер Мастерской по подготовке документов территориального планирования Алексеева М. А. вед. инж. Мастерской по разработке проектов планировки территорий для размещения линейных объектов № 3 Крайникова Н.С. вед. инж. Мастерской по разработке проектов планировки территорий для размещения линейных объектов № 3
3	Раздел «Социально-экономическое развитие»	Нагирная К.В. ГИП Мастерской по подготовке документов территориального планирования
4	Раздел «Инженерное обеспечение»	Зайцева Е.А. Нач. отд. Мастерской по разработке проектов планировки территорий для размещения линейных объектов № 4
5	Раздел «Транспортное обслуживание»	Расов В.В. Ведущий инженер Мастерской по разработке проектов планировки территорий для размещения линейных объектов № 2
6	Раздел «Охрана окружающей среды»	Смирнова С.Ю. Нач. отд. № 2 Мастерской по разработке проектов планировки территорий для размещения линейных объектов № 4
7	Границы населённых пунктов	Шедова Н.Н. ГИП Мастерской по разработке проектов межевания
8	Историко-культурное наследие	Гордюхина И.В. Нач. отд. № 1 Мастерской по подготовке документов территориального планирования Алексеева М. А. вед. инж. отд. № 2 Мастерской по разработке проектов планировки территорий для размещения линейных объектов № 3
9	Раздел «Основные факторы риска возникновения чрезвычайных ситуаций природного и техногенного характера»	Елизарова Н.С. нач. отд. Мастерской по разработке проектов планировки территорий для размещения линейных объектов № 2

Состав Материалов по обоснованию проекта внесения изменений в генеральный план городского округа Химки

	Наименование документа
	Утверждаемая часть
Положение о территориальном планировании	
	Текстовая часть
	Графические материалы:
	карта планируемого размещения объектов местного значения муниципального образования, М 1:10000
	карта границ населённых пунктов, входящих в состав муниципального образования, М 1:10000
	карта функциональных зон муниципального образования, М 1:10000
Материалы по обоснованию проекта внесения изменений в генеральный план	
Том I. «Планировочная и инженерно-транспортная организация территории. Социально-экономическое обоснование»	
	Текстовая часть
	Графические материалы:
	карта размещения муниципального образования в устойчивой системе расселения Московской области (без масштаба);
	карта существующего использования территории в границах муниципального образования, М 1:10 000
	карта планируемого развития транспортной инфраструктуры местного значения в границах муниципального образования, М 1:10 000
	карта зон с особыми условиями использования территории в границах муниципального образования, М 1:10 000
	карта границ земель лесного фонда с отображением границ лесничеств и лесопарков, М 1:10 000
	карта границ земель сельскохозяйственного назначения с отображением особо ценных сельскохозяйственных угодий и мелиорируемых земель, М 1:10 000
Приложение к материалам по обоснованию проекта внесения изменений в генеральный план.	
	Земельные участки, рассмотренные Межведомственной рабочей группой по устранению противоречий в сведениях государственных реестров (в соответствии с № 280-ФЗ ОТ 29.07.2017)
Том II. Охрана окружающей среды	
	Текстовая часть
	Графические материалы:
	карта границ зон негативного воздействия существующих и планируемых объектов капитального строительства местного значения, М 1:10 000;
	карта существующих и планируемых особо охраняемых природных территорий, зон санитарной охраны источников питьевого водоснабжения, водоохраных зон, прибрежных защитных полос, береговых полос водных объектов, зон затопления и подтопления, М 1:10 000;

Том III. Объекты культурного наследия	
	Текстовая часть
	Графические материалы:
	карта границ территорий, зон охраны и защитных зон объектов культурного наследия М 1:10 000
Электронные материалы	
	Электронные материалы проекта: текстовые материалы, графические материалы в формате PDF
Сведения ограниченного доступа	
Положение о территориальном планировании	
	Текстовая часть: раздел «Мероприятия по развитию объектов инженерной инфраструктуры»
	Графические материалы (карты)
	карта планируемого размещения объектов местного значения муниципального образования, М 1:10000
Том I. «Планировочная и инженерно-транспортная организация территории. Социально-экономическое обоснование»	
	Текстовая часть: Разделы: «Трубопроводный транспорт» и «Инженерная инфраструктура»
	Графические материалы:
	карта планируемого развития инженерных коммуникаций и сооружений местного значения в границах муниципального образования, М 1:10 000
	карта планируемого развития транспортной инфраструктуры местного значения в границах муниципального образования, М 1:10 000
	карта зон с особыми условиями использования территории в границах муниципального образования, М 1:10 000
Электронные материалы	
	Электронные материалы проекта: текстовые материалы, графические материалы в формате PDF
Том IV. Основные факторы риска возникновения чрезвычайных ситуаций природного и техногенного характера ДСП	
	Текстовая часть
	Графические материалы:
	карта границ территорий, подверженных риску возникновения чрезвычайных ситуаций природного и техногенного характера и воздействия их последствий, М 1:10 000.
Электронные материалы ДСП	
	Электронные материалы проекта: текстовые материалы, графические материалы в формате PDF

Том 1. Планировочная и инженерно-транспортная организация территории.
Социально-экономическое обоснование

Содержание

ВВЕДЕНИЕ.....	7
1. ТЕРРИТОРИАЛЬНОЕ ПЛАНИРОВАНИЕ.....	21
2. ОБЩАЯ ХАРАКТЕРИСТИКА И ФУНКЦИОНАЛЬНО-ПЛАНИРОВОЧНАЯ ОРГАНИЗАЦИЯ ТЕРРИТОРИИ.....	23
2.1. Административно-территориальная организация	23
2.2. Структура землепользования и распределение территории по видам собственности.....	29
2.3. Распределение территории по видам собственности	34
2.4. Факторы и предпосылки социально-экономического развития территории. Сведения об объектах, предусмотренных документами территориального планирования Российской Федерации и Московской области; документацией по планировке территории объектов федерального значения и регионального (Московской области) значения	66
2.4.1. Сведения об объектах, предусмотренных документами территориального планирования Российской Федерации	66
2.4.2. Сведения об объектах, предусмотренных документами территориального регионального значения (Московской области)	69
2.4.3. Сведения об утверждённой документации по планировке территории федерального значения и регионального значения (Московской области)	88
2.4.4. Сведения об утверждённой документации по планировке территории регионального значения (Московской области)	89
2.5. Планировочная структура и функциональное зонирование.....	94
3. УТВЕРЖДЕННАЯ ГРАДОСТРОИТЕЛЬНАЯ ДОКУМЕНТАЦИЯ.....	128
4. ДЕМОГРАФИЧЕСКИЙ ПОТЕНЦИАЛ.....	139
4.1. Характеристика демографической ситуации	139
4.2. Прогноз численности населения	140
5. ЖИЛИЩНЫЙ ФОНД И ПРЕДЛОЖЕНИЯ ПО ЕГО РАЗВИТИЮ.....	142
5.1. Характеристика жилищного фонда.....	142
5.2. Обязательства по предоставлению жилья и земельных участков.....	147
5.3. Анализ утвержденной градостроительной документации.....	151
5.4. Предложения по жилищному строительству	154
6. СОЦИАЛЬНАЯ ИНФРАСТРУКТУРА. ОБОСНОВАНИЕ ВЫБРАННОГО ВАРИАНТА РАЗМЕЩЕНИЯ ОБЪЕКТОВ МЕСТНОГО ЗНАЧЕНИЯ НА ОСНОВЕ АНАЛИЗА ИСПОЛЬЗОВАНИЯ ТЕРРИТОРИЙ. ОЦЕНКА ВОЗМОЖНОГО ВЛИЯНИЯ ПЛАНИРУЕМЫХ ДЛЯ РАЗМЕЩЕНИЯ ОБЪЕКТОВ МЕСТНОГО ЗНАЧЕНИЯ НА КОМПЛЕКСНОЕ РАЗВИТИЕ ЭТИХ ТЕРРИТОРИЙ	155
6.1. Объекты образования	156
6.2. Объекты здравоохранения	170
6.3. Физкультурно-спортивные сооружения	177
6.4. Учреждения культуры и искусства	182
6.5. Предприятия торговли, общественного питания и бытового обслуживания	186
6.6. Обеспечение мер пожарной безопасности	188
6.7. Места захоронения.....	189
6.8. Кредитно-финансовые учреждения и предприятия связи	195
7. ОСНОВНАЯ ПРОМЫШЛЕННО-ХОЗЯЙСТВЕННАЯ БАЗА И ПРЕДЛОЖЕНИЯ ПО СОЗДАНИЮ МЕСТ ПРИЛОЖЕНИЯ ТРУДА	197
7.1. Трудовые ресурсы.....	197
7.2. Производственно-хозяйственный комплекс	199
8. БЛАГОУСТРОЙСТВО РЕКРЕАЦИОННЫХ ТЕРРИТОРИЙ.....	223

9. ТРАНСПОРТНАЯ ИНФРАСТРУКТУРА.....	225
9.1. Существующее положение	225
9.2. Мероприятия по развитию транспортной инфраструктуры	292
10. ИНЖЕНЕРНАЯ ИНФРАСТРУКТУРА.....	314
11. ЗОНЫ С ОСОБЫМИ УСЛОВИЯМИ ИСПОЛЬЗОВАНИЯ ТЕРРИТОРИИ.....	315
11.1. Сведения о границах зон с особыми условиями использования территорий, содержащиеся в Едином государственном реестре недвижимости.....	317
11.2. Зоны с особыми условиями использования территорий, возникающие в силу федерального закона	332
12. ТЕХНИКО-ЭКОНОМИЧЕСКИЕ ПОКАЗАТЕЛИ	348
ПРИЛОЖЕНИЕ 1. ПЕРЕЧЕНЬ ЗЕМЕЛЬНЫХ УЧАСТКОВ КАТЕГОРИИ ЗЕМЛИ ПРОМЫШЛЕННОСТИ, ЭНЕРГЕТИКИ, ТРАНСПОРТА, СВЯЗИ, РАДИОВЕЩАНИЯ, ТЕЛЕВИДЕНИЯ, ИНФОРМАТИКИ, ЗЕМЛИ ДЛЯ ОБЕСПЕЧЕНИЯ КОСМИЧЕСКОЙ ДЕЯТЕЛЬНОСТИ, ЗЕМЛИ ОБОРОНЫ, БЕЗОПАСНОСТИ И ЗЕМЛИ ИНОГО СПЕЦИАЛЬНОГО НАЗНАЧЕНИЯ ДЛЯ ПЕРЕВОДА В ГРАНИЦЫ НАСЕЛЁННОГО ПУНКТА	366
ПРИЛОЖЕНИЕ 2. ПЕРЕЧЕНЬ ЗЕМЕЛЬНЫХ УЧАСТКОВ КАТЕГОРИИ ЗЕМЛИ СЕЛЬСКОХОЗЯЙСТВЕННОГО НАЗНАЧЕНИЯ ДЛЯ ПЕРЕВОДА В ГРАНИЦЫ НАСЕЛЕННОГО ПУНКТА	381
ПРИЛОЖЕНИЕ 3. ПЕРЕЧЕНЬ ЗЕМЕЛЬНЫХ УЧАСТКОВ КАТЕГОРИИ ЗЕМЛИ НАСЕЛЕННОГО ПУНКТА ДЛЯ ПЕРЕВОДА В ЗЕМЛИ ПРОМЫШЛЕННОСТИ, ЭНЕРГЕТИКИ, ТРАНСПОРТА, СВЯЗИ, РАДИОВЕЩАНИЯ, ТЕЛЕВИДЕНИЯ, ИНФОРМАТИКИ, ЗЕМЛИ ДЛЯ ОБЕСПЕЧЕНИЯ КОСМИЧЕСКОЙ ДЕЯТЕЛЬНОСТИ, ЗЕМЛИ ОБОРОНЫ, БЕЗОПАСНОСТИ.....	385
ПРИЛОЖЕНИЕ 4. ПЕРЕЧЕНЬ ЗЕМЕЛЬНЫХ УЧАСТКОВ КАТЕГОРИИ ЗЕМЛИ ОСОБО ОХРАНЯЕМЫХ ТЕРРИТОРИЙ И ОБЪЕКТОВ ДЛЯ ПЕРЕВОДА В ГРАНИЦЫ НАСЕЛЕННОГО ПУНКТА	387
ПРИЛОЖЕНИЕ 5. КАРТА (СХЕМА) ГРАНИЦ ГОРОДА ХИМКИ ГОРОДСКОГО ОКРУГА ХИМКИ МОСКОВСКОЙ ОБЛАСТИ.....	388
КАРТА (СХЕМА) ГРАНИЦ ГОРОДА ХИМКИ ГОРОДСКОГО ОКРУГА ХИМКИ МОСКОВСКОЙ С УЧЕТОМ ТЕРРИТОРИЙ, ИМЕЮЩИХ ДВОЙНОЕ НАЛОЖЕНИЕ В СООТВЕТСТВИИ С ДАННЫМИ ГОСУДАРСТВЕННОГО ЛЕСНОГО РЕЕСТРА И ЕДИНОГО ГОСУДАРСТВЕННОГО РЕЕСТРА НЕДВИЖИМОСТИ И ВОЗМОЖНЫХ К ВКЛЮЧЕНИЮ В ГРАНИЦЫ НАСЕЛЕННОГО ПУНКТА ПО ПРОЦЕДУРЕ, ПРЕДУСМОТРЕННОЙ ЗАКОНОДАТЕЛЬСТВОМ РФ.....	389
ПРИЛОЖЕНИЕ 6. РАСХОД ПРИРОДНОГО ГАЗА (ПРИРОСТ) ПО ГОРОДСКОМУ ОКРУГУ ХИМКИ	390
ПРИЛОЖЕНИЕ 7. РАСЧЕТНЫЕ ЭЛЕКТРИЧЕСКИЕ НАГРУЗКИ ПЛАНИРУЕМЫХ ОБЪЕКТОВ КАПИТАЛЬНОГО СТРОИТЕЛЬСТВА	390
ПРИЛОЖЕНИЕ 8. ПОСТАНОВЛЕНИЕ СОВЕТ НАРОДНЫХ КОМИССАРОВ РСФСР ОТ 4.09.1940 № 696 «О САНИТАРНОЙ ОХРАНЕ КАНАЛА МОСКВА - ВОЛГА КАК ИСТОЧНИКА ВОДОСНАБЖЕНИЯ Г.МОСКВЫ»	391
ПРИЛОЖЕНИЕ 9. РЕШЕНИЕ ИСПОЛНИТЕЛЬНЫЕ КОМИТЕТЫ МОСКОВСКОГО ГОРОДСКОГО И ОБЛАСТНОГО СОВЕТОВ НАРОДНЫХ ДЕПУТАТОВ ОТ 17.04.1980 № 500-1143 «ОБ УТВЕРЖДЕНИИ ПРОЕКТА УСТАНОВЛЕНИЯ КРАСНЫХ ЛИНИЙ ГРАНИЦ ЗОН САНИТАРНОЙ ОХРАНЫ ИСТОЧНИКОВ ВОДОСНАБЖЕНИЯ Г. МОСКВЫ В ГРАНИЦАХ ЛПЗП».....	397
ПРИЛОЖЕНИЕ 10. ПЕРЕЧЕНЬ ЗЕМЕЛЬНЫХ УЧАСТКОВ, В ОТНОШЕНИИ КОТОРЫХ ПРЕДСТАВЛЕНЫ АКТЫ ОБ ИЗМЕНЕНИИ ДОКУМЕНТАЛЬНОЙ ИНФОРМАЦИИ ГОСУДАРСТВЕННОГО ЛЕСНОГО РЕЕСТРА.	405
АКТЫ ОБ ИЗМЕНЕНИИ ДОКУМЕНТИРОВАННОЙ ИНФОРМАЦИОННОЙ ИНФОРМАЦИИ ГОСУДАРСТВЕННОГО ЛЕСНОГО РЕЕСТРА.....	419

ВВЕДЕНИЕ

Материалы по обоснованию проекта внесения изменений в генеральный план городского округа Химки Московской области (далее г.о. Химки, городской округ) подготовлен Государственным автономным учреждением Московской области «Научно-исследовательский и проектный институт градостроительства» (ГАУ МО «НИИПИ градостроительства») на основании государственного задания от 27.05.2019 № 8340005 (версия № 5) (№ реестровой записи 289381001000000010001) в рамках выполнения работ в составе мероприятий Государственной программы Московской области «Архитектура и градостроительство Подмосковья» на 2017-2024 годы».

Действующий генеральный план городского округа Химки Московской области (далее по тексту – Генеральный план) утверждён решением Совета депутатов городского округа Химки от 27.12.2017 № 15/14 «Об утверждении генерального плана городского округа Химки Московской области».

Генеральный план городского округа Химки является муниципальным правовым актом органа местного самоуправления городского округа, устанавливающим цели и задачи территориального планирования развития муниципального образования, содержит мероприятия по территориальному планированию, обеспечивающие достижение поставленных целей и задач. Генеральный план городского округа Химки является основанием для градостроительного зонирования территории и подготовки документации по планировке территории муниципального образования.

Подготовки проекта внесения изменений в генеральный план городского округа Химки Московской области (далее по тексту – проект внесения изменений) вызвана приведением соответствия документа территориального планирования городского округа Химки Московской области действующей нормативной базе на 2019 год, изменением градостроительной ситуации, изменениям данных Росреестра (постановка на учёт и снятие с учёта земельных участков).

Проект внесения изменений в Генеральный план городского округа Химки подготовлен в соответствии со следующими нормативными правовыми актами Российской Федерации и Московской области:

- Градостроительный кодекс Российской Федерации;
- Водный кодекс Российской Федерации;
- Воздушный кодекс Российской Федерации;
- Лесной кодекс Российской Федерации;
- Земельный кодекс Российской Федерации;
- Федеральный закон от 08.11.2007 № 257-ФЗ «Об автомобильных дорогах и о дорожной деятельности в Российской Федерации и о внесении изменений в отдельные законодательные акты Российской Федерации»;
- Федеральный закон от 10.01.2002 № 7-ФЗ «Об охране окружающей среды»;
- Федеральный закон от 31.03.1999 № 69-ФЗ «О газоснабжении в Российской Федерации»;
- Федеральный закон от 14.03.1995 № 33-ФЗ «Об особо охраняемых природных территориях»;
- Федеральный закон от 30.03.1999 № 52-ФЗ «О санитарно-эпидемиологическом благополучии населения»;
- Федеральный закон от 12.01.1996 № 8-ФЗ «О погребении и похоронном деле»;
- Федеральный закон от 25.06.2002 № 73-ФЗ «Об объектах культурного наследия (памятниках истории и культуры) народов Российской Федерации»;
- Федеральный закон от 06.10.2003 № 131-ФЗ «Об общих принципах организации местного самоуправления в Российской Федерации»;
- Федеральный закон от 10.01.1996 № 4-ФЗ «О мелиорации земель»;

Федеральный закон от 24.07.2002 № 101-ФЗ «Об обороте земель сельскохозяйственного назначения»;

Федеральный закон от 07.12.2011 № 416-ФЗ «О водоснабжении и водоотведении»;

Федеральный закон от 27.07.2010 № 190-ФЗ «О теплоснабжении»;

Закон Российской Федерации от 21.02.1992 № 2395-1 «О недрах»;

Федеральный закон от 29.07.2017 № 280-ФЗ «О внесении изменений в отдельные законодательные акты Российской Федерации в целях устранения противоречий в сведениях государственных реестров и установления принадлежности земельного участка к определенной категории земель»;

Федеральные правила использования воздушного пространства Российской Федерации, утвержденные Правительством Российской Федерации от 1.03.2010 № 138;

Распоряжение Правительства Российской Федерации от 01.08.2016 № 1634-р (в ред. распоряжения Правительства Российской Федерации от 25.07.2019 № 1651-р) «Об утверждении схемы территориального планирования Российской Федерации в области энергетики»;

Распоряжение Правительства Российской Федерации от 09.02.2012 № 162-р «Об утверждении перечней видов объектов федерального значения, подлежащих отображению на схемах территориального планирования Российской Федерации»;

Схема и программа развития Единой энергетической системы России на 2019 – 2025 годы, утвержденная приказом Министерства энергетики России от 28.02.2019 № 174;

Инвестиционная программа ПАО «МОЭСК» на 2018-2023 годы, утвержденная приказом Минэнерго России от 26.12.2018 №31@ «Об утверждении изменений, вносимых в инвестиционную программу ПАО «МОЭСК», утвержденную приказом Минэнерго России от 6.10.2014 № 735»;

Приказ Министерства энергетики России от 28.02.2019 № 174 «Об утверждении Схемы и программа развития Единой энергетической системы России на 2019 – 2025 годы»;

Инвестиционная программа АО «Мособлэнерго» на 2019-2023 годы, утвержденная приказом министра энергетики Московской области от 31.10.2018 № 63 «Об утверждении инвестиционных программ субъектов электроэнергетики, реализуемых на территории Московской области»;

Постановление Правительства Российской Федерации от 09.04.2016 № 291 «Правила установления субъектами Российской Федерации нормативов минимальной обеспеченности населения площадью торговых объектов»;

Постановление Правительства Российской Федерации от 26.08.2013 № 736 «О некоторых вопросах установления охранных зон объектов электросетевого хозяйства»;

Постановление Правительства Российской Федерации от 27.12.2004 № 861 (ред. от 22.06.2019) "Об утверждении Правил недискриминационного доступа к услугам по передаче электрической энергии и оказания этих услуг, Правил недискриминационного доступа к услугам по оперативно-диспетчерскому управлению в электроэнергетике и оказания этих услуг, Правил недискриминационного доступа к услугам администратора торговой системы оптового рынка и оказания этих услуг и Правил технологического присоединения энергопринимающих устройств потребителей электрической энергии, объектов по производству электрической энергии, а также объектов электросетевого хозяйства, принадлежащих сетевым организациям и иным лицам, к электрическим сетям»;

Приказ Госгортехнадзора России от 15.12.2000 № 124 «О правилах охраны газораспределительных сетей»;

Постановление Правительства Российской Федерации от 08.09.2017 № 1083 «Об утверждении Правил охраны магистральных газопроводов и о внесении изменений в Положение о представлении в федеральный орган исполнительной власти (его территориальные органы), уполномоченный Правительством Российской Федерации на осуществление государственного кадастрового учета, государственной регистрации прав, ведение Единого государственного реестра недвижимости и предоставление сведений,

содержащихся в Едином государственном реестре недвижимости, федеральными органами исполнительной власти, органами государственной власти субъектов Российской Федерации и органами местного самоуправления дополнительных сведений, воспроизводимых на публичных кадастровых картах»;

Постановление Правительства Российской Федерации от 20.10.2000 № 878 «Об утверждении Правил охраны газораспределительных сетей»;

Постановление Правительства Российской Федерации от 18.11.2013 № 1033 «О порядке установления охранных зон объектов по производству электрической энергии и особых условий использования земельных участков, расположенных в границах таких зон»;

Постановление Правительства Российской Федерации от 24.02.2009 № 160 «О порядке установления охранных зон объектов электросетевого хозяйства и особых условий использования земельных участков, расположенных в границах таких зон».

Распоряжение Правительства Российской Федерации от 19.03.2013 № 384-р «Об утверждении схемы территориального планирования Российской Федерации в области федерального транспорта (железнодорожного, воздушного, морского, внутреннего водного транспорта) и автомобильных дорог федерального значения»;

Распоряжение Правительства Российской Федерации от 06.05.2015 № 816-р «Об утверждении схемы территориального планирования Российской Федерации в области федерального транспорта (в части трубопроводного транспорта)»;

Постановление Главного государственного санитарного врача Российской Федерации от 14.03.2002 № 10 «О введении в действие санитарных правил и норм «Зоны санитарной охраны источников водоснабжения и водопроводов питьевого назначения. СанПиН 2.1.4.1110-02»;

Решения Исполкома Моссовета и Мособлисполкома от 14.04.1980 № 500-1143 «Об утверждении проекта установления красных линий границ зон санитарной охраны источников водоснабжения г. Москвы в границах ЛПЗП»,

Постановления СНК РСФСР от 04.09.1940 № 696 «О санитарной охране канала Москва – Волга как источника водоснабжения г. Москвы» и других нормативных правовых актов по установлению зон санитарной охраны источников питьевого водоснабжения;

Санитарно-эпидемиологические правила СП 2.1.4.2625-10 «Зоны санитарной охраны источников питьевого водоснабжения г. Москвы» утверждённые постановлением Главного государственного санитарного врача РФ от 30.04.2010 № 45 (ред. от 16.01.2019);

Приказ Минэкономразвития России от 09.01.2018 № 10 «Об утверждении Требований к описанию и отображению в документах территориального планирования объектов федерального значения, объектов регионального значения, объектов местного значения и о признании утратившим силу приказа Минэкономразвития России от 7.12.2016 № 793»;

Приказ Росреестра П/369 от 01.08.2014 «О реализации информационного взаимодействия при ведении государственного кадастра недвижимости в электронном виде»;

Приказ Министерства регионального развития Российской Федерации от 26.05.2011 № 244 «Об утверждении Методических рекомендаций по разработке проектов генеральных планов поселений и городских округов»;

Постановление Главного государственного санитарного врача Российской Федерации от 25.09.2007 №74 «О введении в действие новой редакции санитарно-эпидемиологических правил и нормативов СанПин 2.2.1/2.1.1.1200-03 «Санитарно-защитные зоны и санитарная классификация предприятий, сооружений и иных объектов»;

Постановление Главного государственного санитарного врача Российской Федерации от 28.06.2011 №84 «Об утверждении СанПин 2.1.2882-11 «Гигиенические требования к размещению, устройству и содержанию кладбищ, зданий и сооружений похоронного назначения»;

Постановление Госгортехнадзора Российской Федерации от 24.04.1992 № 9 «О правилах охраны магистральных трубопроводов»;

«СП42.13330.2016. Свод правил. Градостроительство. Планировка и застройка городских и сельских поселений. Актуализированная редакция СНиП 2.07.01-89» Утвержден Приказом Министерства строительства и жилищно-коммунального хозяйства Российской Федерации от 30.12.2016 № 1034/пр;

«СП36.13330.2012. Свод правил. Магистральные трубопроводы. Актуализированная редакция СНиП 2.05.06-85» (утв. приказом Госстроя от 25.12.2012 № 108/ГС);

Закон Московской области 08.02.2018 № 11/2018-ОЗ «Об объектах культурного наследия (памятниках истории и культуры) в Московской области»;

Закон Московской области № 36/2007-ОЗ «О Генеральном плане развития Московской области»;

Закон Московской области № 115/2007-ОЗ «О погребении и похоронном деле в Московской области»;

Закон Московской области от 12.06.2004 № 75/2004-ОЗ «Об обороте земель сельскохозяйственного назначения на территории Московской области»;

Закон Московской области от 05.12.2014 года № 164/2014-ОЗ «О видах объектов областного значения, подлежащих отображению на схемах территориального планирования Московской области, видах объектов местного значения муниципального района, поселения, городского округа, подлежащих отображению на схеме территориального планирования муниципального района, генеральном плане поселения, генеральном плане городского округа Московской области» (в редакции от закона Московской области от 07.04.2017 № 46/2017-ОЗ);

Постановление Правительства Московской области от 07.04.2014 № 244/9 «Об утверждении итогового отчета о реализации долгосрочной целевой программы Московской области «Чистая вода Подмосковья» на 2013-2020 годы» за 2013 год»;

Генеральная схема газоснабжения Московской области до 2030 года», разработанная ОАО «Газпром промгаз» при участии АО «Мособлгаз», одобренная утвержденным решением Межведомственной комиссии по вопросам энергообеспечения Московской области от 14.11.2013 № 11;

Региональная программа газификации жилищно-коммунального хозяйства, промышленных и иных объектов Московской области на период 2018-2022 годов, утвержденная Постановлением Губернатора Московской области от 07.11.2018 № 551-ПГ;

Схема и программа перспективного развития электроэнергетики Московской области на период 2020 – 2024 годов, утвержденные постановлением Губернатора Московской области от 30.04.2019 № 197-ПГ;

Постановление Правительства Московской области от 20.12.2004 № 778/50 «Об утверждении Программы Правительства Московской области «Развитие газификации в Московской области до 2025 года»;

Постановление Правительства Московской области от 17.10.2017 № 863/38 «Об утверждении государственной программы Московской области «Развитие инженерной инфраструктуры и энергоэффективности» на 2018-2024 годы и признании утратившими силу отдельных постановлений Правительства Московской области»;

Постановление Правительства Московской области от 11.07.2007 № 517/23 «Об утверждении Схемы территориального планирования Московской области – основных положений градостроительного развития»;

Постановление Правительства Московской области от 11.02.2009 № 106/5 «Об утверждении Схемы развития и размещения особо охраняемых природных территорий в Московской области»;

Постановление Правительства Московской области от 25.03.2016 № 230/8 (ред. от 23.04.2019) «Об утверждении Схемы территориального планирования транспортного обслуживания Московской области»;

Постановление Правительства Московской области от 20.03.2014 № 168/9 «О развитии транспортно-пересадочных узлов на территории Московской области»;

Постановление Правительства Московской области от 26.03.2014 № 194/9 «Об утверждении итогового отчёта о реализации долгосрочной целевой программы Московской области «Разработка Генерального плана развития Московской области на период до 2020 года»;

Постановление Правительства Московской области от 17.08.2015 № 713/30 «Об утверждении нормативов градостроительного проектирования Московской области»;

Постановление Правительства Московской области от 25.10.2016 № 782/39 (ред. от 22.01.2019) "Об утверждении государственной программы Московской области "Развитие и функционирование дорожно-транспортного комплекса» на 2017-2024 годы";

Постановление Правительства Московской области от 30.12.2014 №1169/51 «Об утверждении положения о подготовке проектов документов территориального планирования муниципальных образований Московской области и направления их на утверждение в представительные органы местного самоуправления муниципального района, городского округа»

Постановление Правительства Московской области от 15.03.2002 № 84/9 «Об утверждении списка памятников истории и культуры»;

Постановление Правительства Московской области от 28.03. 2017 №221/10 «Об утверждении нормативов муниципальной обеспеченности населения площадью торговых объектов для Московской области, муниципальных районов и городских округов Московской области и о внесении изменения в постановление Правительства Московской области от 15.12.2006 №1164/49 «О стратегии социально-экономического развития Московской области до 2020 года»;

Постановление Правительства Московской области от 28.12.2018 № 1023/45 «О Стратегии социально-экономического развития Московской области на период до 2030 года»;

Постановление Правительства Московской области от 13.05.2002 № 175/16 «О нормативной потребности муниципальных образований Московской области в объектах социальной инфраструктуры»;

Постановление Правительства Московской области от 13.03.2014 №157/5 «Об утверждении нормативной потребности муниципальных образований Московской области в объектах социальной инфраструктуры»;

Постановление Правительства Московской области от 28.10.2013 №663/38 «Об утверждении государственной программы Московской области «Здравоохранение Подмосковья» на 2019-2024 годы;

Постановление Правительства Московской области от 25.10.2016 №787/39 «Об утверждении государственной программы Московской области «Культура Подмосковья» на 2017-2021 годы;

Постановление Правительства Московской области от 25.10.2016 №784/39 «Об утверждении государственной программы Московской области «Образование Подмосковья» на 2017-2025 годы;

Постановление Правительства Московской области от 25.10.2016 №783/39 «Об утверждении государственной программы Московской области «Социальная защита населения Московской области» на 2017-2021 годы;

Постановление Правительства Московской области от 25.10.2016 № 786/39 «Об утверждении государственной программы Московской области «Спорт Подмосковья» на 2017-2027 годы;

Постановление Правительства Московской области от 13.08.2013 № 602/31 «Об утверждении государственной программы Московской области «Сельское хозяйство Подмосковья» на 2017-2021 годы;

Постановление Правительства Московской области от 25.10.2016 №788/39 «Об утверждении государственной программы Московской области «Экология и окружающая среда Подмосковья» на 2017-2021 годы;

Постановление Правительства Московской области от 25.10.2016 №790/39 «Об утверждении государственной программы Московской области «Жилище» на 2017-2021 годы»;

Постановление Правительства Московской области от 25.10.2016 №791/39 «Об утверждении государственной программы Московской области «Архитектура и градостроительство Подмосковья» на 2017-2024 годы»;

Постановление Губернатора Московской области от 30.04.2019 № 197-ПГ «О схеме и программе перспективного развития электроэнергетики Московской области на период 2020–2024 годы»;

Постановление Правительства Московской области от 15.02.2017 № 104/5 «Об утверждении Перечня особо ценных продуктивных сельскохозяйственных угодий, расположенных на территории Московской области, использование которых для других целей не допускается»;

«Комплексная программа реконструкции и технического перевооружения объектов транспорта газа на 2016-2020 годы», утвержденная Постановлением Правления ПАО «Газпром» от 23.03.2016 № 8;

Постановление Правительства Московской области от 18.11.2019 № 840/39 «О внесении изменения в проект планировки территории для строительства транспортно-пересадочного узла «Химки» в городском округе Химки Московской области»;

Закон Московской области от 22.02.2005 № 50/2005-ОЗ (ред. от 10.10.2017) «О статусе и границе городского округа Химки»;

Постановление Совмина РСФСР от 04.12.1974 № 624 «О дополнении и частичном изменении Постановления Совета Министров РСФСР от 30.08.1960 № 1327 «О дальнейшем улучшении дела охраны памятников культуры в РСФСР»;

Решение Мособлисполкома от 25.01.1990 № 49/3 «О дополнительной постановке под государственную охрану памятников истории и искусства» (вместе с «Государственным списком недвижимых памятников истории местного значения», «Государственным списком недвижимых памятников искусства местного значения»);

Приказ Росохранкультуры от 28.12.2010 № 486 «Об утверждении границы территории объекта культурного наследия федерального значения «Монумент защитникам г. Москвы («Ежи»), 1966 г., арх-ры А.А. Агафонов, И.П. Ермишин, А. Михе, инж. К.И. Михайлов; камень, железо, железобетон» и правового режима использования земельных участков в границе территории объекта культурного наследия»;

Постановление Правительства Московской области от 27.09.2013 № 771/43 «Об утверждении Перечня исторических поселений областного значения в Московской области»;

Постановление Правительства Московской области от 15.03.2002 № 84/9 (ред. от 18.06.2014) «Об утверждении списка памятников истории и культуры»;

Постановление главы городского округа Химки Московской области от 11.04.2007 № 578 «Об охране объектов культурного наследия (памятников истории и культуры) на территории городского округа Химки»;

Постановление Правительства Московской области от 21.01.2010 № 24/56 «Об утверждении зон охраны объекта культурного наследия федерального значения - усадьбы «Мцыри (Спасское) XVII-XVIII вв.» в деревне Средниково сельского поселения Кутузовское Солнечногорского муниципального района Московской области»;

Распоряжение Главного управления культурного наследия Московской области от 28.06.2017 № 45РВ-339 «Об утверждении границы территории и режима использования территории объекта культурного наследия регионального значения «Церковь Успения Пресвятой Богородицы, 1885 г.», расположенного по адресу: Московская область, городской округ Химки, квартал Трахонеево, дом 21А»;

Постановление Правительства Московской области от 11.05.2018 № 293/15 «Об утверждении границ зон охраны объекта культурного наследия регионального значения «Церковь Успения Пресвятой Богородицы, 1885 г.», расположенного по адресу: Московская

область, городской округ Химки, город Химки, квартал Трахонеево, дом 21а, особых режимов использования земель и требований к градостроительным регламентам в границах данных зон»;

Распоряжение Главного управления культурного наследия Московской области от 14.08.2017 № 45РВ-381 «Об утверждении границы территории и режима использования территории объекта культурного наследия регионального значения «Усадьба «Петровское-Лобаново»: - церковь Апостолов Петра и Павла, 1829 г.», расположенного по адресу: Московская область, городской округ Химки, город Химки, Ленинский проспект, дом 31»;

Постановление Правительства Московской области от 22.08.2019 № 541/27 «Об установлении зон охраны объекта культурного наследия регионального значения «Усадьба «Петровское-Лобаново»: церковь Апостолов Петра и Павла, 1829 г.», расположенного по адресу: Московская область, городской округ Химки, город Химки, Ленинский проспект, дом 31, и об утверждении требований к градостроительным регламентам в границах территорий данных зон».

Решение Совета депутатов городского округа Химки от 27.12.2017 № 15/14 «Об утверждении генерального плана городского округа Химки Московской области»;

Постановление администрации городского округа Химки Московской области от 30.12.2016 № 1401 (в редакции от 06.05.2019) «Об утверждении муниципальной программы городского округа Химки Московской области «Экология и окружающая среда городского округа Химки»;

Постановление администрации городского округа Химки Московской области от 30.12.2016 № 1396 (в редакции от 08.07.2019) «Об утверждении муниципальной программы городского округа Химки Московской области «Культура городского округа Химки» на 2017-2021 годы»;

Постановление администрации городского округа Химки Московской области от 28.11.2017 № 1216 (в редакции от 03.07.2019) «Об утверждении муниципальной программы городского округа Химки Московской области «Образование городского округа Химки» на 2018-2022 годы»;

Постановление администрации городского округа Химки Московской области от 30.12.2016 № 1442 (в редакции от 08.07.2019) «Об утверждении муниципальной программы городского округа Химки Московской области «Спорт городского округа Химки»;

Постановление администрации городского округа Химки Московской области от 30.12.2016 № 1377 (в редакции от 09.07.2019) «Об утверждении муниципальной программы городского округа Химки Московской области «Безопасность городского округа Химки»;

Постановление администрации городского округа Химки Московской области от 30.12.2016 № 1452 (в редакции от 17.07.2019) «Об утверждении муниципальной программы городского округа Химки Московской области «Жилище» на 2017-2021 годы»;

Постановление администрации городского округа Химки Московской области от 30.12.2016 № 1450 (в редакции от 20.03.2019) «Об утверждении муниципальной программы городского округа Химки Московской области «Предпринимательство городского округа Химки»;

Постановление администрации городского округа Химки Московской области от 30.12.2016 № 1444 (в редакции от 11.07.2019) «Об утверждении муниципальной программы городского округа Химки Московской области «Развитие системы информирования населения о деятельности органов местного самоуправления городского округа Химки»;

Постановление администрации городского округа Химки Московской области от 30.12.2016 № 1400 (в редакции от 19.07.2019) «Об утверждении муниципальной программы городского округа Химки Московской области «Развитие и функционирование дорожно-транспортного комплекса городского округа Химки»;

Постановление администрации городского округа Химки Московской области от 28.11.2017 № 1220 (в редакции от 10.06.2019) «Об утверждении муниципальной программы

городского округа Химки Московской области «Содержание и развитие инженерной инфраструктуры и энергоэффективности в городском округе Химки»;

Постановление администрации городского округа Химки Московской области от 30.12.2016 № 1383 (в редакции от 11.07.2019) «Об утверждении муниципальной программы городского округа Химки Московской области «Архитектура и градостроительство городского округа Химки»;

Постановление администрации городского округа Химки Московской области от 27.03.2017 № 179 (в редакции от 30.05.2019) «Об утверждении муниципальной программы городского округа Химки Московской области «Социальная защита населения городского округа Химки» на 2017-2021 годы»;

Постановление администрации городского округа Химки Московской области от 28.11.2017 № 1219 (в редакции от 03.07.2019) «Об утверждении муниципальной программы городского округа Химки Московской области «Управление имуществом и финансами городского округа Химки»;

Постановление администрации городского округа Химки Московской области от 28.11.2017 № 1218 (в редакции от 03.07.2019) «Об утверждении муниципальной программы городского округа Химки Московской области «Цифровой городской округ Химки» на 2018-2022 годы;

Постановление администрации городского округа Химки Московской области от 28.11.2017 № 1217 (в редакции от 01.08.2019) «Об утверждении муниципальной программы городского округа Химки Московской области «Формирование современной городской среды городского округа Химки»;

Постановление администрации городского округа Химки Московской области от 22.08.2018 № 977 «О прогнозе социально-экономического развития городского округа Химки Московской области на 2019-2021 годы».

При подготовке проекта внесения изменений в генеральный план городского округа Химки использованы сведения государственного кадастра недвижимости.

При подготовке проекта внесения изменений в генеральный план использованы материалы инженерно-геологических, инженерно-гидрометеорологических, инженерно-экологических инженерных изысканий, изыскания грунтовых строительных материалов, изыскания источников водоснабжения на базе подземных вод.

Инженерно-геологические изыскания:

– отчёт «Изучение инженерно-геологических и гидрогеологических процессов Московской области с целью прогноза изменений геологической среды и ее охраны» (Министерство геологии РСФСР, ПГО «Центргеология», 1986 г.). Картографические приложения к отчету содержат:

- ✓ инженерно-геологическую карту Московской области, М 1:200 000;
- ✓ карту инженерно-геологического (типологического) районирования Московской области, М 1:200 000;
- ✓ инженерно-геодинамическую карту Московской области, М 1:200 000;
- ✓ карту изменений геологической среды Московской области, М 1:200 000;
- ✓ схематическую карту прогноза распространения карстово-суффозионных процессов в Московской области, М 1:200 000;

– геологическая карта коренных отложений Московской области, М 1:500 000 (Министерство природных ресурсов Российской Федерации, Центральный региональный геологический центр, 1998 г.);

– геологическая карта четвертичных отложений Московской области, М 1:500 000 (Министерство природных ресурсов Российской Федерации, Центральный региональный геологический центр, 1998 г.).

Инженерно-гидрометеорологические изыскания:

– СП 131.13330.2012 «Строительная климатология. Актуализированная редакция СНиП 23-01-99*»;

– справка ФГБУ «Центральное УГМС» о краткой климатической характеристике района по данным метеорологической станции «Москва (Тушино)» за период с 1988 по 2010 гг.

Инженерно-экологические изыскания:

– эколого-геохимическая карта Московского полигона, М 1:200 000 (Министерство природных ресурсов РФ, ИМГРЭ, 1998 г.);

– отчёт «Выполнение экологической оценки грунтовых вод и вод артезианских комплексов на территории Московской области» (ООО «Пелоид», 1997 г.);

– эколого-гидрогеологическая карта вод эксплуатационных комплексов, М 1:350 000 (МНПЦ «Геоцентр-Москва»);

– эколого-гидрогеологическая карта грунтовых вод, М 1:350 000 (МНПЦ «Геоцентр-Москва»).

Изыскания грунтовых строительных материалов:

– карта полезных ископаемых Московской области, М 1:500 000 (Министерство природных ресурсов Российской Федерации, Центральный региональный геологический центр, 1998 г.);

– отчёт «Комплексная схема использования нерудного сырья в Московской области на базе автоматизированной информационной поисковой системы» (ГК «НИиПИ градостроительства», 1994 г.).

Изыскания источников водоснабжения на базе подземных вод:

– гидрогеологическая карта Московской области, М 1:500 000 (Министерство природных ресурсов Российской Федерации, Центральный региональный геологический центр, 1998 г.).

При подготовке проекта внесения изменений в генеральный план, в части границ населённого пункта города Химки были использованы акты об изменении документальной информации государственного лесного реестра:

- от 26.12.2018 № 193/2/08-08/2018,
- от 28.12.2018 № 18/2/07-14/2018 ЛА,
- от 23.08.2019 № 114/2/08-08/2019/ЛА,
- от 03.12.2018 № 8/2/07-14/2018,
- от 15.11.2018 № 7/2/07-14/2018 ЛА,
- от 26.12.2018 № 179/2/08-08/2018,
- от 26.12.2018 № 114/2/08-08/2018,
- от 28.12.2018 № 20/2/07-14/2018 ЛА,
- от 26.12.2018 № 195/2/08-08/2018,
- от 28.12.2018 № 17/2/07-14/2018 ЛА,
- от 15.11.2018 № 6/2/07-14/2018 ЛА,
- от 18.03.2018 № 8/2/07-14/2019 ЛА,
- от 26.12.2018 № 192/2/08-08/2018,
- от 18.03.2019 № 7/2/07-14/2019 ЛА,
- от 28.12.2018 № 15/2/07-17/2018 ЛА,
- от 28.12.2018 № 3/2/04-09/2018/ЛА,
- от 26.12.2018 № 165/2/08-08/2018,
- от 26.12.2018 № 177/2/08-08/2018,
- от 26.12.2018 № 18/2/08-08/2018,
- от 26.12.2018 № 204/2/08-08/2018,
- от 26.12.2018 № 130/2/08-08/2018,
- от 26.12.2018 № 136/2/08-08/2018,
- от 26.12.2018 № 120/2/08-08/2018,
- от 26.12.2018 № 134/2/08-08/2018,
- от 26.12.2018 № 127/2/08-08/2018,

от 26.12.2018 № 123/2/08-08/2018,
от 26.12.2018 № 118/2/08-08/2019,
от 26.12.2018 № 200/2/08-08/2018,
от 26.12.2018 № 199/2/08-08/2018,
от 26.12.2018 № 133/2/08-08/2018,
от 26.12.2018 № 198/2/08-08/2018,
от 26.12.2018 № 197/2/08-08/2018,
от 30.09.2019 № 20/2/08-08/2019,
от 17.12.2018 № 11/2/07-07/2018ЛИА,
от 27.12.2018 № 12/2/07-07/2018ЛИА,
от 17.09.2019 № 3/2/07-14/2018,
от 12.08.2019 № 23/2/07-14/2019ПП,
от 12.08.2019 № 24/2/07-14 ПП,
от 13.12.2018 № 9/2/07-14/2018 ЛИА,
от 18.12.2018 № 10/2/07-14/2018 ЛИА,
от 28.12.2018 № 10/2/07-14/2018 ЛИА,
от 28.12.2018 № 18/2/07-14/2018 ЛИА,
от 19.08.2019 № 35/2/08-08/2019ГУ,
от 19.08.2019 № 7/2/04-09/2019/ЛИА,
от 19.08.2019 № 33/2/08-08/2019ГУ,
от 19.08.2019 № 7/2/04-09/2019/ЛИА,
от 19.08.2019 № 34/2/08-08/2019ГУ,
от 07.06.2019 № 15/2/07-14/2019 ГУ,
от 19.08.2019 № 7/2/04-09/2019/ЛИА,
от 23.08.2019 № 117/2/08-08/2019/ЛИА,
от 19.08.2019 № 7/2/04-09/2019/ЛИА,
от 23.08.2019 № 117/2/08-08/2019/ЛИА,
от 12.08.2019 № 32/2/08-08/2019ГУ,
от 01.08.2019 № 37/2/07-07/2019 ЛИА,
от 03.07.2019 № 35/2/07-07/2019 ЛИА,
от 03.07.2019 № 34/2/07-07/2019 ЛИА,
от 03.07.2019 № 33/2/07-07/2019 ЛИА,
от 03.07.2019 № 32/2/07-07/2019 ЛИА,
от 19.08.2019 № 8/2/04-09/2019/ЛИА,
от 19.08.2019 № 9/2/04-09/2019/ЛИА,
от 30.07.2019 № 17/2/08-08/2019,
от 30.07.2019 № 19/2/08-08/2019,
от 30.07.2019 № 18/2/08-08/2019,
от 30.07.2019 № 21/2/08-08/2019,
от 13.02.2019 № 2/2/07-07/2019 ЛИА,
от 06.08.2019 № 16/2/07-07/2019 ГУ,
от 07.08.2019 № 19/2/07-14/2019 ЛИА,
от 06.08.2019 № 17/2/07-14/2019 ГУ,
от 12.08.2019 № 25/2/07-14/2019 ГУ,
от 06.06.2019 № 8/2/07-07/2019 ГУ,
от 27.06.2019 № 33/2/07-07/2019 ЛИА,
от 27.06.2019 № 34/2/07-07/2019 ЛИА,
от 06.06.2019 № 22/2/07-07/2019 ЛИА,
от 27.06.2019 № 32/2/07-07/2019 ЛИА,
от 27.06.2019 № 31/2/07-07/2019 ЛИА,
от 06.06.2019 № 19/2/07-07/2019 ЛИА,
от 06.06.2019 № 20/2/07-07/2019 ЛИА,

от 06.06.2019 № 21/2/07-07/2019 ЛА,
от 06.06.2019 № 23/2/07-07/2019 ЛА,
от 06.06.2019 № 14/2/07-07/2019 ЛА,
от 27.06.2019 № 30/2/07-07/2019 ЛА,
от 06.06.2019 № 15/2/07-07/2019 ЛА,
от 06.06.2019 № 29/2/07-07/2019 ЛА,
от 06.06.2019 № 16/2/07-07/2019 ЛА,
от 06.06.2019 № 13/2/07-07/2019 ЛА,
от 27.06.2019 № 25/2/07-07/2019 ЛА,
от 27.06.2019 № 24/2/07-07/2019 ЛА,
от 06.06.2019 № 17/2/07-07/2019 ЛА,
от 06.06.2019 № 12/2/07-07/2019 ЛА,
от 27.06.2019 № 18/2/07-07/2019 ЛА,
от 06.06.2019 № 11/2/07-07/2019 ЛА,
от 27.06.2019 № 28/2/07-07/2019 ЛА,
от 27.06.2019 № 26/2/07-07/2019 ЛА,
от 06.06.2019 № 9/2/07-07/2019 ЛА,
от 06.06.2019 № 10/2/07-07/2019 ЛА,
от 26.08.2019 № 34/2/07-14/2019 ЛА,
от 26.08.2019 № 33/2/07-14/2019 ЛА,
от 26.08.2019 № 32/2/07-14/2019 ЛА,
от 26.08.2019 № 36/2/07-14/2019 ЛА,
от 26.08.2019 № 35/2/07-14/2019 ЛА,
от 20.08.2019 № 31/2/07-14/2019 ЛА,
от 20.08.2019 № 27/2/07-14/2019 ЛА,
от 20.08.2019 № 30/2/07-14/2019 ЛА,
от 20.08.2019 № 28/2/07-14/2019 ЛА,
от 20.08.2019 № 29/2/07-14/2019 ЛА,
от 20.08.2019 № 26/2/07-14/2019 ЛА,
от 27.08.2019 № 27/2/07-14/2019 ЛА,
от 03.07.2019 № 31/207-07/2019 ЛА,
от 08.10.2019 № 192/2/08-08/2019/ЛА,
от 09.10.2019 № 195/2/08-08/2019/ЛА,
от 02.09.2019 № 175/2/08-08/2019/ГУ,
от 29.10.2019 № 205/2/08-08/2019/ЛА,
от 18.09.2019 № 37/2/07-14/2019/ГУ.

Сведения о планах и программах комплексного социально-экономического развития муниципального образования

Муниципальная программа городского округа Химки «Экология и окружающая среда городского округа Химки» на 2017-2021 годы, утвержденная постановлением администрации городского округа Химки Московской области от 30.12.2016 № 1401 (в редакции постановления от 06.05.2019 № 346¹);

Муниципальная программа городского округа Химки «Культура городского округа Химки» на 2017-2012 годы, утвержденная постановлением Администрации городского округа

¹ Постановление администрации городского округа Химки Московской области от 06.05.2019 № 346 «О внесении изменений в постановление Администрации городского округа Химки Московской области от 30.12.2016 № 1401 «Об утверждении муниципальной программы городского округа Химки Московской области «Экология и окружающая среда городского округа Химки»».

округа Химки Московской области 30.12.2016 № 1396 (в редакции постановления от 08.07.2019 № 638²);

Муниципальная программа городского округа Химки Московской области «Образование городского округа Химки» на 2018-2022 годы, утвержденная постановлением администрации городского округа Химки Московской области от 28.11.2017 № 1216 (в редакции постановления от 03.07.2019 № 626³);

Муниципальная программа «Спорт городского округа Химки» на 2017-2021 годы, утвержденная постановлением администрации городского округа Химки Московской области от 30.12.2016 № 1442 (в редакции постановления от 08.07.2019⁴);

Муниципальная программа городского округа Химки Московской области «Безопасность городского округа Химки», утвержденная постановлением администрации городского округа Химки Московской области от 30.12.2016 № 1377 (в редакции постановления от 09.07.2019 № 654⁵);

Муниципальная программа Городского округа Химки Московской области «Жилище» на 2017-2021 годы, утвержденная постановлением Администрации от 30.12.2016 № 1452 (в редакции постановления от 17.07.2019 № 680⁶);

Муниципальная программа городского округа Химки «Предпринимательство городского округа Химки» на 2017-2012 годы, утвержденная постановлением администрации городского округа Химки от 30.12.2016 № 1450 (в редакции постановления от 20.03.2019⁷);

Муниципальная программа городского округа Химки Московской области «Развитие системы информирования населения о деятельности органов местного самоуправления городского округа Химки», утвержденная постановлением администрации городского округа Химки Московской области 30.12.2016 № 1444 (в редакции постановления от 11.07.2019 № 668⁸);

Муниципальная программа городского округа Химки Московской области «Развитие и функционирование дорожно-транспортного комплекса городского округа Химки»,

² Постановление администрации городского округа Химки Московской области от 12.03.2019 № 165 «О внесении изменений в постановление администрации городского округа Химки Московской области от 30.12.2016 № 1396 «Об утверждении муниципальной программы городского округа Химки Московской области «Культура городского округа Химки» на 2017-2021 годы».

³ Постановление администрации городского округа Химки Московской области от 11.06.2019 № 455 «О внесении изменений в постановление администрации городского округа Химки Московской области от 28.11.2017 № 1216 «Об утверждении муниципальной программы городского округа Химки Московской области «Образование городского округа Химки» на 2018-2022 годы».

⁴ Постановление администрации городского округа Химки Московской области от 08.07.2019 № 637 «О внесении изменений в постановление администрации городского округа Химки Московской области от 30.12.2016 № 1442 «Об утверждении муниципальной программы городского округа Химки Московской области "Спорт городского округа Химки».

⁵ Постановление администрации городского округа Химки Московской области от 09.07.2019 № 654 «О внесении изменений в постановление Администрации городского округа Химки Московской области от 30.12.2016 № 1377 «Об утверждении муниципальной программы городского округа Химки Московской области «Безопасность городского округа Химки».

⁶ Постановление администрации городского округа Химки Московской области от 17.07.2019 № 680 «О внесении изменения в постановление Администрации городского округа Химки Московской области от 30.12.2016 № 1452 «Об утверждении муниципальной программы городского округа Химки Московской области «Жилище» на 2017-2021 год.

⁷ Постановление администрации городского округа Химки Московской области от 20.03.2019 № 200 «О внесении изменения в постановление администрации городского округа Химки Московской области от 30.12.2016 № 1450 «Об утверждении муниципальной программы городского округа Химки Московской области «Предпринимательство городского округа Химки».

⁸ Постановление администрации городского округа Химки Московской области от 11.07.2019 № 668 «О внесении изменения в постановление Администрации городского округа Химки Московской области от 30.12.2016 № 1444 «Об утверждении муниципальной программы городского округа Химки Московской области «Развитие системы информирования населения о деятельности органов местного самоуправления городского округа Химки».

утверждённая постановлением администрации городского округа Химки Московской области от 30.12.2016 № 1400 (в редакции постановления от 19.07.2019 № 684⁹),

Муниципальная программа городского округа Химки Московской области «Содержание и развитие инженерной инфраструктуры и энергоэффективности в городском округе Химки» на 2018-2022 годы», утверждённая постановлением администрации городского округа Химки Московской области от 28.11.2017 № 1220 (в редакции постановления от 10.06.2019 № 453¹⁰);

Муниципальная программа городского округа Химки Московской области «Архитектура и градостроительство городского округа Химки» на срок 2017-2021 гг.», утвержденная постановлением администрации городского округа Химки Московской области от 30.12.2016 № 1383 (в редакции постановления от 11.07.2019 № 669¹¹);

Муниципальная программа «Социальная защита населения городского округа Химки» на 2017-2021 годы, утвержденная постановлением администрации городского округа Химки Московской области от 27.03.2017 № 179) (в редакции постановления от 30.05.2019 № 411¹²);

Муниципальная программа «Управление имуществом и финансами городского округа Химки», утвержденная постановлением Администрации городского округа Химки от 28.11.2017 № 1219 (в редакции постановления от 03.07.2019 № 627¹³);

Муниципальная программа городского округа Химки «Цифровой городской округ Химки» на 2018-2022 годы, утвержденная постановлением Администрации городского округа Химки Московской области от 28.11.2017 № 1218 (в редакции постановления от 03.07.2019 № 628¹⁴);

Муниципальная программа городского округа Химки Московской области «Формирование современной городской среды городского округа Химки», утвержденная постановлением администрации городского округа Химки Московской области от 28.11.2017 № 1220 (в редакции постановления от 01.08.2019 № 697¹⁵).

⁹ Постановление администрации городского округа Химки Московской области от 19.07.2019 № 684 «О внесении изменений в постановление Администрации городского округа Химки Московской области от 30.12.2016 № 1400 «Об утверждении муниципальной программы городского округа Химки Московской области «Развитие и функционирование дорожно-транспортного комплекса городского округа Химки».

¹⁰ Постановление администрации городского округа Химки Московской области от 10.06.2019 № 453 «О внесении изменений в постановление Администрации городского округа Химки Московской области от 28.11.2017 № 1220 «Об утверждении муниципальной программы городского округа Химки Московской области «Содержание и развитие инженерной инфраструктуры и энергоэффективности в городском округе Химки».

¹¹ Постановление администрации городского округа Химки Московской области от 11.07.2019 № 669 «О внесении изменений в постановление администрации городского округа Химки Московской области от 30.12.2016 № 1383 «Об утверждении муниципальной программы городского округа Химки Московской области «Архитектура и градостроительство городского округа Химки»;

¹² Постановление администрации городского округа Химки Московской области от 30.05.2019 № 411 «О внесении изменений в постановление Администрации городского округа Химки Московской области от 27.03.2017 № 179 «Об утверждении муниципальной программы городского округа Химки Московской области «Социальная защита населения городского округа Химки» на 2017-2021 годы».

¹³ Постановление администрации городского округа Химки Московской области от 03.07.2017 № 627 «О внесении изменения в постановление Администрации городского округа Химки Московской области от 28.11.2017 № 1219 «Об утверждении муниципальной программы городского округа Химки Московской области «Управление имуществом и финансами городского округа Химки».

¹⁴ Постановление администрации городского округа Химки Московской области от 03.07.2019 № 628 «О внесении изменения в постановление Администрации городского округа Химки Московской области от 28.11.2017 № 1218 «Об утверждении муниципальной программы городского округа Химки Московской области «Цифровой городской округ Химки» на 2018-2022 годы».

¹⁵ Постановление администрации городского округа Химки Московской области от 01.09.2019 № 697 «О внесении изменений в постановление Администрации городского округа Химки Московской области от 28.11.2017 № 1217 «Об утверждении муниципальной программы городского округа Химки Московской области «Формирование современной городской среды городского округа Химки».

Содержание проекта внесения изменений в Генеральный план определено Техническим заданием, утвержденным Комитетом по архитектуре и градостроительству Московской области.

Мероприятия по территориальному планированию городского округа Химки Московской области подготавливаются на расчётный срок до 2038 года с выделением первой очереди 2023 год¹⁶.

Границы земельных участков, на которых размещены объекты капитального строительства федерального значения и регионального значения, а также границы зон планируемого размещения объектов капитального строительства федерального и регионального значения приводятся в положении о территориальном планировании, а также отображаются на картах для обеспечения информационной целостности документа и не являются утверждаемыми в составе Генерального плана.

¹⁶ В Генеральном плане городского округа Химки - расчётный срок - 2036 год (первая очередь – 2022 год).

1. ТЕРРИТОРИАЛЬНОЕ ПЛАНИРОВАНИЕ

В соответствии с градостроительным кодексом Российской Федерации территориальное планирование - планирование развития территорий, в том числе для установления функциональных зон, определения планируемого размещения объектов федерального значения, объектов регионального значения, объектов местного значения.

Территориальное планирование направлено на определение в документах территориального планирования назначения территорий исходя из совокупности социальных, экономических, экологических и иных факторов в целях обеспечения устойчивого развития территорий, развития инженерной, транспортной и социальной инфраструктур, обеспечения учета интересов граждан и их объединений, Российской Федерации, Московской области, городского округа Химки Московской области.

Генеральный план городского округа Химки Московской области – является документом территориального планирования муниципального образования.

Подготовка проекта внесения изменений в документ территориального планирования осуществляется с учетом положений о территориальном планировании, содержащихся в документах территориального планирования Российской Федерации, документах территориального планирования Московской области, документах территориального планирования муниципальных образований, а также с учетом предложений заинтересованных лиц.

Утверждение в документах территориального планирования границ функциональных зон не влечет за собой изменение правового режима земель, находящихся в границах указанных зон.

В соответствии с техническим заданием на подготовку проекта внесения изменений в генеральный план городского округа Химки Московской области целью подготовки проекта внесения изменений в генеральный план городского округа Химки Московской области является обеспечение устойчивого развития территории муниципального образования, определение параметров согласованного развития коммунальной, транспортной, социальной инфраструктур, рост числа мест приложения труда, объектов коммунально-бытового и рекреационного назначения, обеспечивающих учёт интересов граждан и их объединений при определении назначения территорий на основе стратегий, прогнозов и программ социально-экономического и градостроительного развития федерального, регионального и муниципального уровня.

Основные задачи проекта:

- отобразить территории планируемого размещения объектов федерального, регионального, местного значения, а также характеристики зон с особыми условиями использования территорий муниципального образования, в случае, если установление таких зон требуется в связи с размещением данных объектов;
- определить/откорректировать границу населенного пункта г. Химки, входящего в состав муниципального образования городского округа Химки, а также перечень включаемых и исключаемых из границы населенного пункта земельных участков, с указанием категорий земель, к которым планируется отнести эти земельные участки;
- определить/откорректировать границы функциональных зон их функциональное назначение и параметры;
- определить/откорректировать основные направления создания (развития и сохранения) системы особо охраняемых природных территорий;
- определить/откорректировать основные мероприятия по сохранению объектов культурного наследия федерального, регионального и местного значения;

- определить/откорректировать перечень и характеристику основных факторов риска возникновения чрезвычайных ситуаций природного и техногенного характера, а также соответствующие территории муниципального образования;
- определить территории городских лесов.

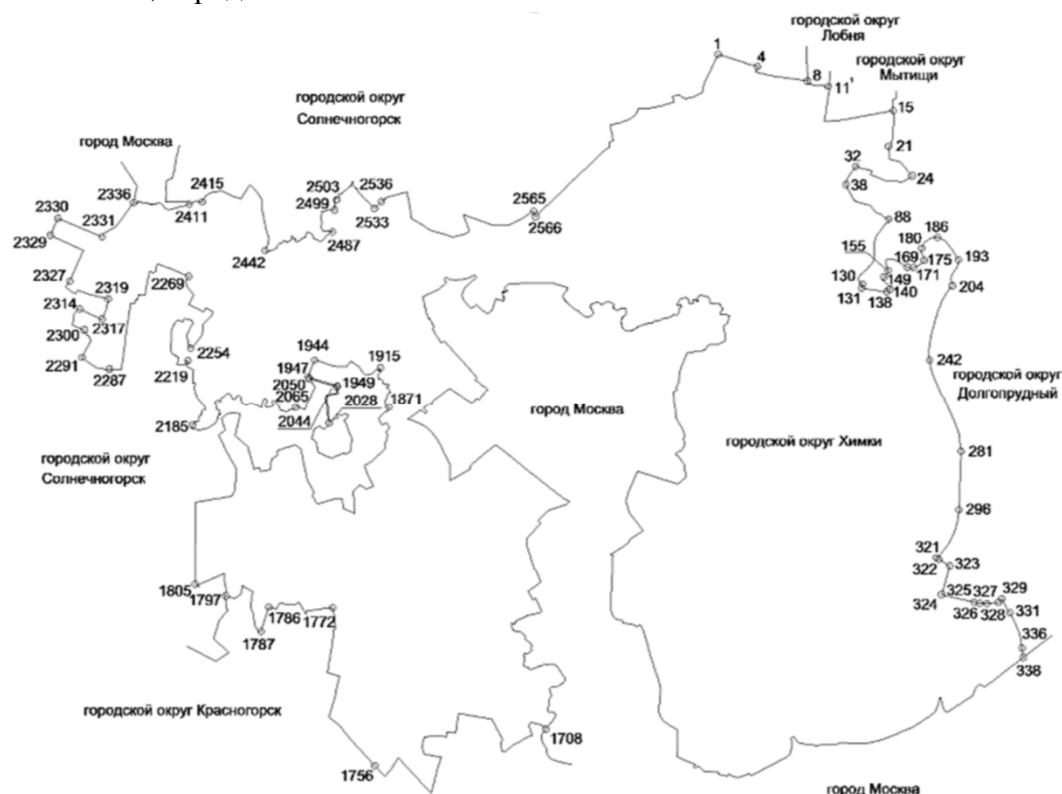
2. ОБЩАЯ ХАРАКТЕРИСТИКА И ФУНКЦИОНАЛЬНО-ПЛАНИРОВОЧНАЯ ОРГАНИЗАЦИЯ ТЕРРИТОРИИ

2.1. Административно-территориальная организация

Городской округ Химки расположен на северо-западе центральной части Московской области.

Городской округ Химки граничит:

- на западе - с городским округом Солнечногорск Московской области и городским округом Красногорск Московской области,
- на юге - с городом Москвой,
- на востоке - с городским округом Долгопрудный Московской области,
- на севере - с городским округом Лобня Московской области, городским округом Мытищи Московской области и городским округом Солнечногорск Московской области, городом Москвой.



Граница городского округа Химки утверждена Законом Московской области от 22.02.2005 № 50/2005-ОЗ (ред. от 10.10.2017) «О статусе и границе городского округа Химки».

В соответствии с Законом Московской области от 22.02.2005 № 50/2005-ОЗ (ред. от 10.10.2017) населенный пункт, находящийся в границе муниципального образования городской округ Химки:

Химки - город Московской области.

Площадь территории городского округа Химки составляет 10980 га.

Общая численность постоянного населения городского округа Химки составила по данным государственной статистической отчетности:

на 01.01.2016 – 239,967 тыс. человек,

на 01.01.2019 – 254 171 человек.

Планировочная организация территории городского округа Химки определяется транзитными направлениями автомобильных дорог федерального и регионального назначения, Октябрьской железной дорогой, а также крупными массивами лесных насаждений Дмитровского, Истринского и Клинского лесничества, реками Клязьмой и Сходней.

Городской округ Химки расположен в северо-западном секторе Московской агломерации, которая характеризуется следующими особенностями:

- большая часть территории северо-западного сектора Московской агломерации расположена в высоко урбанизированной зоне, насыщенной городской застройкой и промышленными предприятиями; обладает высокой степенью застроенности территорий и высокими показателями концентрации населения;

- в северо-западном секторе Московской агломерации прослеживается тенденция радиального развития: города Химки, Сходня, Зеленоград с промежуточными населенными пунктами образуют почти сплошную «цепочку» расселения вдоль автодороги «Россия». В тоже время в ближней зоне Москвы застроенные территории формируют почти сплошную широтную полосу вдоль МКАД;

- функциональная роль северо-западного сектора в регионе весьма значительна. Его производственно-хозяйственный комплекс имеет многоотраслевую ориентацию, характерную для Московской агломерации. Здесь расположены предприятия промышленности, строительства, учреждения науки и научного обслуживания;

- рекреационный комплекс отличается разнообразием по структуре учреждений отдыха с преобладанием объектов спортивно-рекреационного назначения;

- сельскохозяйственная ориентация проявлена в сравнении с другими зонами Московской агломерации довольно слабо;

- природные территории северо-западного сектора играют не маловажную роль в формировании природного каркаса всей Московской агломерации: здесь протекает р. Клязьма, берут свое начало река Сходня и ее приток Горетовка, образующие в пределах городского округа Химки уникальные долинные комплексы. На северо-востоке располагаются уникальные природные ландшафты Клинско-Дмитровской гряды. Не менее важна и историко-культурная значимость территории, где размещается большое число памятников.

Таким образом, северо-западный сектор Московской агломерации в целом и городской округ Химки, как его составная часть, рассматривается как важнейшее направление полифункционального развития системы расселения, включая функции размещения нового строительства, социального обслуживания, обеспечения местами приложения труда, рекреации, а также природоохранные функции для решения градостроительных и социально-экономических проблем всей Московской агломерации.

Связь городского округа Химки с г. Москвой и муниципальными образованиями Московской области осуществляется по Октябрьской железной дороге - филиалу ОАО «РЖД» и автомобильным дорогам общего пользования федерального значения М-10 «Россия» и М-11 «Строящаяся скоростная автомобильная дорога Москва - Санкт-Петербург», автомобильным дорогам общего пользования регионального значения: А-104 «Москва - Дмитров – Дубна», - Павельцево - аэропорт Шереметьево», Лобня - аэропорт Шереметьево (городской округ Химки), «М-10 «Россия» - Шереметьево 1» – Дубровка, М-10 «Россия» – Сходня», М-10 «Россия» - санаторий имени Артема, г. Химки, Лихачевское шоссе (Ново-Киреево), Лобня - аэропорт Шереметьево (городской округ Химки), а также по Московской кольцевой автомобильной дороге МКАД.

Значимость системы транспортных связей северо-западного сектора и особенно городского округа Химки усиливается в связи с расположением на его территории Международного аэропорта «Шереметьево», формирующего мощный транспортный узел столицы Российской Федерации.

А. Внутренне административное деление

Территория, которая до присоединения соседних населённых пунктов составляла город Химки, условно делится Ленинградским шоссе на две части: Старые Химки и Новые Химки. В их составе выделяют «номерные» микрорайоны, а также жилые районы Лобаново, Юбилейный, Бутаково, Новобутаково и Новокуркино.

После включения Постановлением Главы Химкинского района от 23.09.2005 № 146 в 2005 году в состав города Химки соседних населённых пунктов были образованы 7 новых микрорайонов, некоторые из которых разделены на кварталы:

- микрорайон Сходня:
кварталы «Саврасово», «Морщихино», «Усково», «Красный Бор», «Манометр» (Постановление главы городского округа Химки от 29.12.2005 № 231 «О присвоении наименований кварталам в микрорайоне Сходня г. Химки») и квартал «Удачное» (Постановление главы городского округа Химки от 02.05.2006 № 481 «О присвоении наименования территории в микрорайоне Сходня г.Химки»);
- микрорайон Подрезково:
кварталы «Форелевое хозяйство», «Филино», «Первомайский», «Кирилловка» (Постановление главы городского округа Химки от 28.12.2005 № 226 «О присвоении наименований кварталам в микрорайоне Подрезково г.Химки») и квартал «Черкизово» (Постановление главы городского округа Химки от 13.03.2006 № 228 «О присвоении наименований кварталам в микрорайоне Подрезково г.Химки»);
- микрорайон Клязьма-Старбеево:
кварталы «Международный», «Ивакино», «Старбеево», «Клязьма», «Трахонеево», «Свистуха», «Вашутино», «Терехово», «Яковлево» (Постановление главы городского округа Химки от 11.12.2010 № 1741 «О границах и составе внутригородских территорий микрорайона Клязьма-Старбеево г.Химки»)
- микрорайон Фирсановка;
- микрорайон Новогорск;
- микрорайон Планерная;
- микрорайон Левобережный.

Территориальное образование	Населения на 01.01.2016 год, тыс. чел.	Населения на 01.01.2019 год, тыс. чел
мкр. Старые Химки	53,7	56,023
мкр. Новые Химки	86,5	91,936
мкр. Левобережный	31,0	31,863
мкр. Подрезково	17,5	20,516
мкр. Сходня	36,6	38,412
мкр. Фирсановка	5,0	5,878
мкр. Планерная	2,5	2,706
мкр. Новогорск	2,5	2,506
мкр. Клязьма-Старбеево	4,7	4,907
г.о. Химки	240,0	254,748

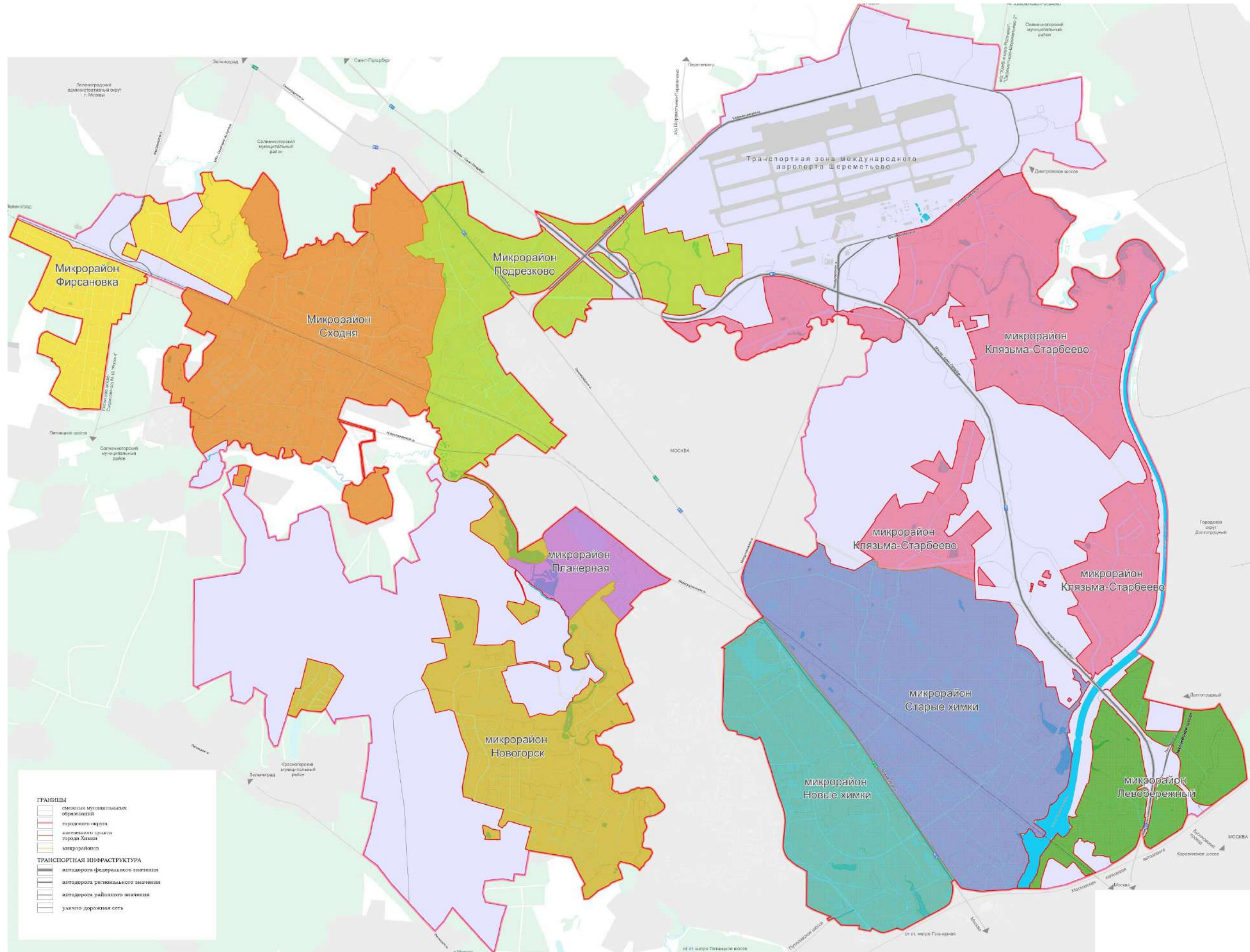


Рисунок Схема планировочных районов городского округа Химки

Б. Границы населённого пункта Химки

Согласно статье 2 Закона Московской области от 22.02.2005 № 50/2005-ОЗ (ред. от 10.10.2017) в границы городского округа входит 1 населенный пункт - г. Химки.

Генеральном плане, утверждённом решением Советом депутатов городского округа Химки от 27.12.2017 № 15/14 были установлены границы населённого пункта - город Химки.

Площадь населенного пункта г. Химки составила 6124 га.(в синих) Площадь с учетом крас

В границы города Химки предлагались к включению земельные участки:

- категории земель промышленности, энергетики, транспорта, связи, радиовещания, телевидения, информатики, земли для обеспечения космической деятельности, земли обороны, безопасности и земли иного специального назначения площадью 348,6 га;
- категории земель сельскохозяйственного назначения, площадью 34,5 га.

В соответствии с информацией об осушенных и орошаемых землях, предоставленной ФБГУ «Управление «Спецмелиоводхоз», площадь особо ценных мелиорированных сельскохозяйственных угодий в городском округе составляет 97 га¹⁷ (см. Карту мелиорированных сельскохозяйственных угодий), в том числе: 97 га расположены на земельных участках с категорией земель – земли населенных пунктов.

Проектом внесения изменений в Генеральный план городского округа Химки в границы города Химки предлагаются к включению земельные участки:

- категории земель промышленности, энергетики, транспорта, связи, радиовещания, телевидения, информатики, земли для обеспечения космической деятельности, земли обороны, безопасности и земли иного специального назначения площадью 248,212 га;
- категории земель сельскохозяйственного назначения, площадью 101,4347 га;
- категории земель особо охраняемых территорий и объектов, площадью 1,800 га.

¹⁷ В соответствии с письмом ФБГУ «Управление по мелиорации земель, водному хозяйству и безопасности и гидротехнических сооружений «Спецмелиоводхоз» от 2.02.2016 № 11.



Карта –схема 2.2.2. Положение территории городского округа Химки в системе расселения Московской области.

2.2. Структура землепользования и распределение территории по видам собственности

Структура земель, поставленных на кадастровый учет

В соответствии с Законом Московской области от 22.02.2005 № 50/2005-ОЗ (ред. от 10.10.2017) «О статусе и границе городского округа Химки» площадь территории городского округа Химки составляет 10980 га.

По данным государственного кадастра недвижимости площадь земельных участков на территории городского округа Химки, внесенных в публичную кадастровую карту государственного кадастра недвижимости, составляет 7013,01 га. На учёте в Росреестре с адресной привязкой к городскому округу Химки стоят земельные участки без координатного описания. Общая площадь земельных участков не имеющих координатного описания с категорией земель - Земли промышленности, энергетики, транспорта, связи, радиовещания, телевидения, информатики, земли для обеспечения космической деятельности, земли обороны, безопасности и земли иного специального назначения составляет – 2958,5 га. Часть из земельных участков, поставленных на кадастровый учёт, имеют двойной учёт (с разными категориями земель) и пересечения между собой в следствии чего общая площадь территории учтённой в Росреестре составила 6734 га.

Площадь территорий не стоящих на кадастровом учёте и земельных участков без координатного описания составляет - 4246 га.

Приведенные значения соответствуют данным публичной кадастровой карты по состоянию на 01.10.2019. Публичная кадастровая карта доступна в сети интернет на сайте Федеральной службы государственной регистрации, кадастра и картографии (Росреестр): rosreestr.ru/site/eservices/.

По данным государственного кадастра недвижимости на 01.01.2016 площадь земельных участков на территории городского округа, внесенных в публичную кадастровую карту государственного кадастра недвижимости, составляла 6224,4 га. Участки на территории площадью 4755,6 га в публичной кадастровой карте отсутствовали.

Информация по категориям земель земельных участков, внесенных в публичную кадастровую карту государственного кадастра недвижимости (ГКН), представлены ниже (Таблица 2.2.1).

Каждой из категорий земель, приведенных в таблице, соответствует один или несколько зарегистрированных в ГКН земельных участков. Распределение площадей зарегистрированных земельных участков между землями различных категорий, позволяет оценить структуру земель, поставленных на кадастровый учет.

Таблица 2.2.1. Структура земель, состоящих из земельных участков поставленных на кадастровый учет и имеющих координатное описание в Росреестре

Категория земель	Данные на 2016 год Площадь, га	Данные на 2019 год Площадь, га
Общая площадь городского округа	10980	10980
Всего стоит на кадастровом учёте (контур)	-	6734
Все кадастры	6224,4	7013,01
Земли населенных пунктов	3629,6	4324,14
Земли промышленности, энергетики, транспорта, связи, радиовещания, телевидения, информатики, земли для обеспечения космической деятельности	1596,0	1773,48
Земли сельскохозяйственного назначения	361,4	350,26
Земли особо охраняемых территорий и объектов	134,3	131,29
Категория не установлена	120,0	45,84
Земли лесного фонда	200,9	216,62

Категория земель	Данные на 2016 год Площадь, га	Данные на 2019 год Площадь, га
Земли водного фонда	182,2	171,38
Территории, не стоящие на кадастровом учёте и земельные участки без координатного описания	4755,6	4246

В таблицах 2.2.2 – 2.2.8 приводится Баланс структуры землепользования городского округа Химки с учётом предложений.

Таблица 2.2.2. Распределение по категориям земель, поставленным на кадастровый учёт.

Категория земель	Положение на 01.01.2016 г, га	Проектное положение по Генеральному плану, га	Существующее положение на 01.01.2019	Проектное положение
Общая площадь городского округа	10980			
Всего стоит на кадастровом учёте (контур)	-		6734	
Все кадастры	6224,4		7013,01	
Земли сельскохозяйственного назначения	361,4	326,9	350,26	248,83
Земли населённых пунктов	3629,6	4014,5	4324,14	4679,92
Земли промышленности, энергетики, транспорта, связи, радиовещания, телевидения, информатики, земли для обеспечения космической деятельности, земли обороны, безопасности и земли иного специального назначения	1596,0	1247,4	1773,48	1550,38
Земли особо охраняемых территорий и объектов	134,3	132,5	131,29	129,49
Лесной фонд	200,9	200,9	216,62	216,62
Водный фонд	182,2	182,2	171,38	171,38
Земли запаса	-	-	-	-
Категория земель не установлена	120,0	120,0	45,84	16,39

Таблица 2.2.3. Баланс земель городского округа Химки в границах города Химки с учетом территорий, имеющих двойное наложение в соответствии с данными государственного лесного реестра и единого государственного реестра недвижимости и возможных к включению в границы населенного пункта по процедуре, предусмотренной законодательством РФ (красные границы):

Категория земель	Существующее положение, га	Планируемое решение, га
Всего	6096	
Всего стоит на кадастровом учёте (контур)	4478	
Все кадастры	4751,16	4751,16
Земли населенных пунктов	4299,03	4679,92
Земли промышленности, энергетики, транспорта, связи, радиовещания, телевидения, информатики, земли для обеспечения космической деятельности	294,81	46,6
Земли сельскохозяйственного назначения	116,26	14,83
Земли особо охраняемых территорий и объектов	1,8	0
Категория не установлена	39,26	9,81
Территории, не стоящие на кадастровом учёте и земельные участки без координатного описания	1618	

Таблица 2.2.4. Баланс земель городского округа Химки в границах населённого пункта город Химки (синие границы):

Категория земель	Существующее положение, га	Планируемое решение, га
Всего	5278,47	
Всего стоит на кадастровом учёте (контур)	3672,47	
Все кадастры	3905,35	3905,35
Земли населенных пунктов	3524,46	3905,35
Земли промышленности, энергетики, транспорта, связи, радиовещания, телевидения, информатики, земли для обеспечения космической деятельности	248,21	0
Земли сельскохозяйственного назначения	101,43	0
Земли особо охраняемых территорий и объектов	1,8	0
Категория не установлена	29,45	0
Территории, не стоящие на кадастровом учёте и земельные участки без координатного описания	1606	

Таблица 2.2.5. Баланс земель городского округа Химки в границах города Химки с учетом территорий, имеющих двойное наложение в соответствии с данными государственного лесного реестра и единого государственного реестра недвижимости и возможных к включению в границы населенного пункта по процедуре, предусмотренной законодательством РФ (красные границы) исключая земли, расположенные в границах населённого пункта город Химки (синие границы):

Категория земель	Существующее положение, га	Планируемое решение, га
В красных границах (исключая синие границы) всего	817,53	
Всего стоит на кадастровом учёте (контур)	805,53	
Все кадастры	845,81	845,81
Земли населенных пунктов	774,57	774,57
Земли промышленности, энергетики, транспорта, связи, радиовещания, телевидения, информатики, земли для обеспечения космической деятельности	46,6	46,6
Земли сельскохозяйственного назначения	14,83	14,83
Земли особо охраняемых территорий и объектов	0	0
Категория не установлена	9,81	9,81
Территории, не стоящие на кадастровом учёте и земельные участки без координатного описания	12	

Таблица 2.2.6. Баланс земель вне границ населенного пункта город Химки с учетом территорий, имеющих двойное наложение в соответствии с данными государственного лесного реестра и единого государственного реестра недвижимости и возможных к включению в границы населенного пункта по процедуре, предусмотренной законодательством РФ (красные границы):

Категория земель	Существующее положение, га	Планируемое решение, га
Вне красных границ	4884	
Всего стоит на кадастровом учёте (контур)	2256	
Все кадастры	2261,85	2261,85
Земли населенных пунктов	25,11	0
Земли промышленности, энергетики, транспорта, связи, радиовещания, телевидения, информатики, земли для обеспечения космической деятельности	1478,67	1503,78
Земли сельскохозяйственного назначения	234,0	234,0
Земли особо охраняемых территорий и объектов	129,49	129,49
Категория не установлена	6,58	6,58
Земли лесного фонда	216,62	216,62
Земли водного фонда	171,38	171,38
Территории, не стоящие на кадастровом учёте и земельные участки без координатного описания	2628	

Таблица 2.2.7. Земельные участки, частично расположенные на территории городского округа Химки и на территориях других муниципальных образований:

	Площадь, га
Общая площадь земельных участков	1313,35
В границах городского округа Химки	15,35
В границах других муниципальных образований	1298

Таблица 2.2.8. Земли не поставленные на кадастровый учёт.

Категория земель	Площадь, га
Лесной фонд (по данным ФГБУ «Рослесинфорг»), за исключением лесных участков, в отношении которых изменена документальная информация Государственного лесного реестра	1732

Земли лесного фонда имеют пересечения (наложение лесного фонда) с земельными участками других категорий.

Обоснование включения земельных участков категории земель сельскохозяйственного назначения в границы г. Химки

50:10:0040302:54, 50:10:0040302:53 - земельные участки расположены в мкр. Подрезково на ул. Горная и находится в частной собственности. В настоящее время для данного земельного участка установлен вид разрешенного использования - для строительства и эксплуатации производственной базы для хранения, переработки и транспортировки сельскохозяйственной продукции. Площадь земельных участков 4 648 кв. м и 352 кв. м соответственно, адрес: Московская область, г. Химки, в районе квартала Кирилловка. Дата постановки на учет: 26.04.2013. Дата изменения сведений в ГКН: 07.02.2019. Дата выгрузки сведений из ГКН: 07.02.2019. В настоящее время на участках расположено предприятие ООО НПП «ЭЛКОНТ-Н», занимающееся производством электромонтажных работ. В соответствии со ст. 78 Земельного кодекса РФ земли сельскохозяйственного назначения могут использоваться для ведения сельскохозяйственного производства, создания защитных лесных насаждений, научно-исследовательских, учебных и иных связанных с сельскохозяйственным производством целей, а также для целей аквакультуры (рыбоводства). Таким образом, земельные участки по назначению не используются.

В связи с вышесказанным данный земельные участки был отнесен к зоне производственно-коммунальной застройки и включен в границы г. Химки.

Вследствие с выше сказанным данный земельный участок Генеральным планом планируется включить в границы населенного пункта с отнесением к зоне многофункциональной общественно-деловой застройке.

Включение земельного участка в границу населенного пункта г. Химки одобрено на МВК по вопросам земельно-имущественных отношений в Московской области 29.06.2017 (протокол № 25).

Земельные участки с кадастровыми номерами:

50:10:0010201:42, 50:10:0080203:103, 50:10:0040303:12, 50:10:0080203:104, 50:10:0080302:65, 50:10:0020203:59, 50:10:0020205:6, 50:10:0020205:7, 50:10:0010403:28, 50:10:0020902:17, 50:10:0020903:13, 50:10:0020205:17, 50:10:0020901:1052, 50:10:0020112:12, 50:10:0010401:404 в соответствии с Генеральным планом уже переведены в категорию земель: земли населённых пунктов.

50:10:0020803:18 снят с учёта.

С 01.01.2016 по 01.01.2019 год из категории земель – земли сельскохозяйственного назначения в категорию земель – земли населённых пунктов были приведены земельные участки общей площадью 15,9341 га.

2.3. Распределение территории по видам собственности

Сведения о балансе территории по видам собственности получены в соответствии с письмом Администрации городского округа Химки и Министерства имущественных отношений Московской области^{18 19} представлены в таблице 2.3.1.

Таблица 2.3.1. Виды собственности земельных участков.

Вид собственности	Площадь, га
Территории в федеральной собственности	2330,84
Территории в региональной собственности	21,1
Территории в муниципальной собственности	181,05
Территории в частной собственности (все виды)	5434,24
Территории неразграниченной собственности	3012,77

Таблица 2.3.2. Сведения об имущественно-правовом статусе земель на территории г.о. Химки Московской области.

Вид собственности	Кадастровый номер земельного участка	Площадь, кв. м
Земли в собственности Московской области	50:10:0010202:12	26900,00
	50:10:0010315:8	23200,00
	50:10:0050212:45	18070,00
	Иные земельные участки (35 зу)	39959,00
Земли в муниципальной собственности	50:10:010313:5863	263196,00
	50:09:0070707:80	147938,00
	50:10:0010107:599	143286,00
	Иные земельные участки (238 зу)	1331767,22
Крупные правообладатели		
1. ОАО «Международный аэропорт Шереметьево»	50:10:0000000:26 ²⁰	9 666 338,00
	50:10:0000000:17313	40 420
	Общая площадь	9 666 338,00
2. ОАО «Коллективное сельскохозяйственное предприятие «Химки»	50:10:0020903:15	950235,00
	50:10:0020902:18	441939,00
	50:10:0021002:23	129797,00
	Общая площадь	264310,00

¹⁸ В соответствии с письмом Администрации городского округа Химки от 21.04.2015 № 132ИСХ-1790.

¹⁹ В соответствии с письмом Министерства имущественных отношений Московской области от 24.11.2016 № 13ИСХ-28871.

²⁰ Изменение сведений в ГКН: 17.06.2019.

Вид собственности	Кадастровый номер земельного участка	Площадь, кв. м
3. ФГУП «Канал имени Москвы»	50:10:0000000:32	1785907,00
	50:10:0020113:6 ²¹	26 000,00
	50:10:0020113:4 ²²	22 000,00
	50:10:0020113:5 ²³	25 500,00
	50:10:0020113:11	700
	50:10:0020113:10	800
	50:10:0020113:9	1000
	50:10:0020113:8	1000
	Общая площадь	1862907,00

²¹ Изменение сведений в ГКН: 11.04.2019.

²² Изменение сведений в ГКН: 11.04.2019.

²³ Изменение сведений в ГКН: 11.04.2019.

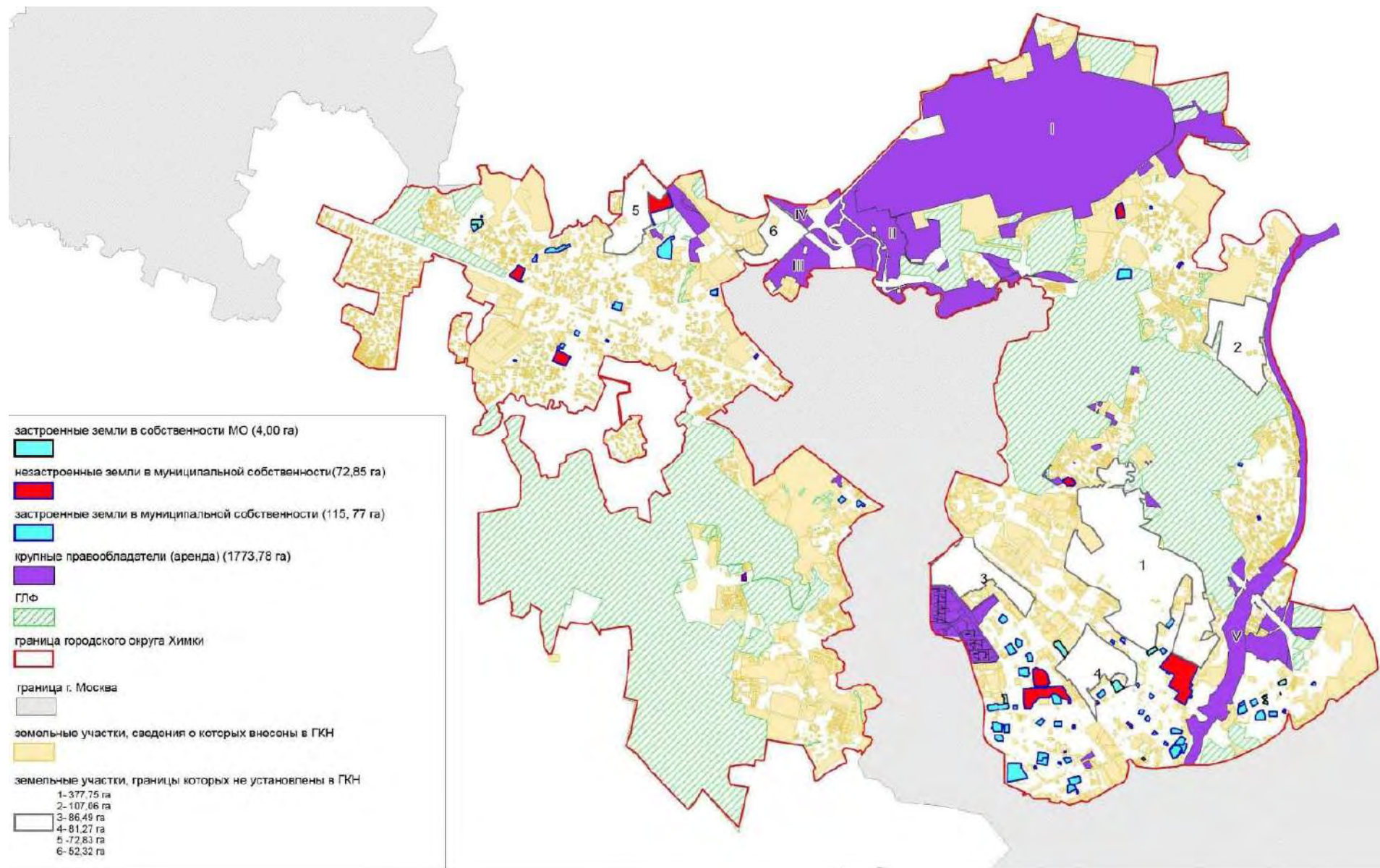


Рисунок. 2.3.1. Сведения об имущественно-правовом статусе земель на территории г.о. Химки Московской области.

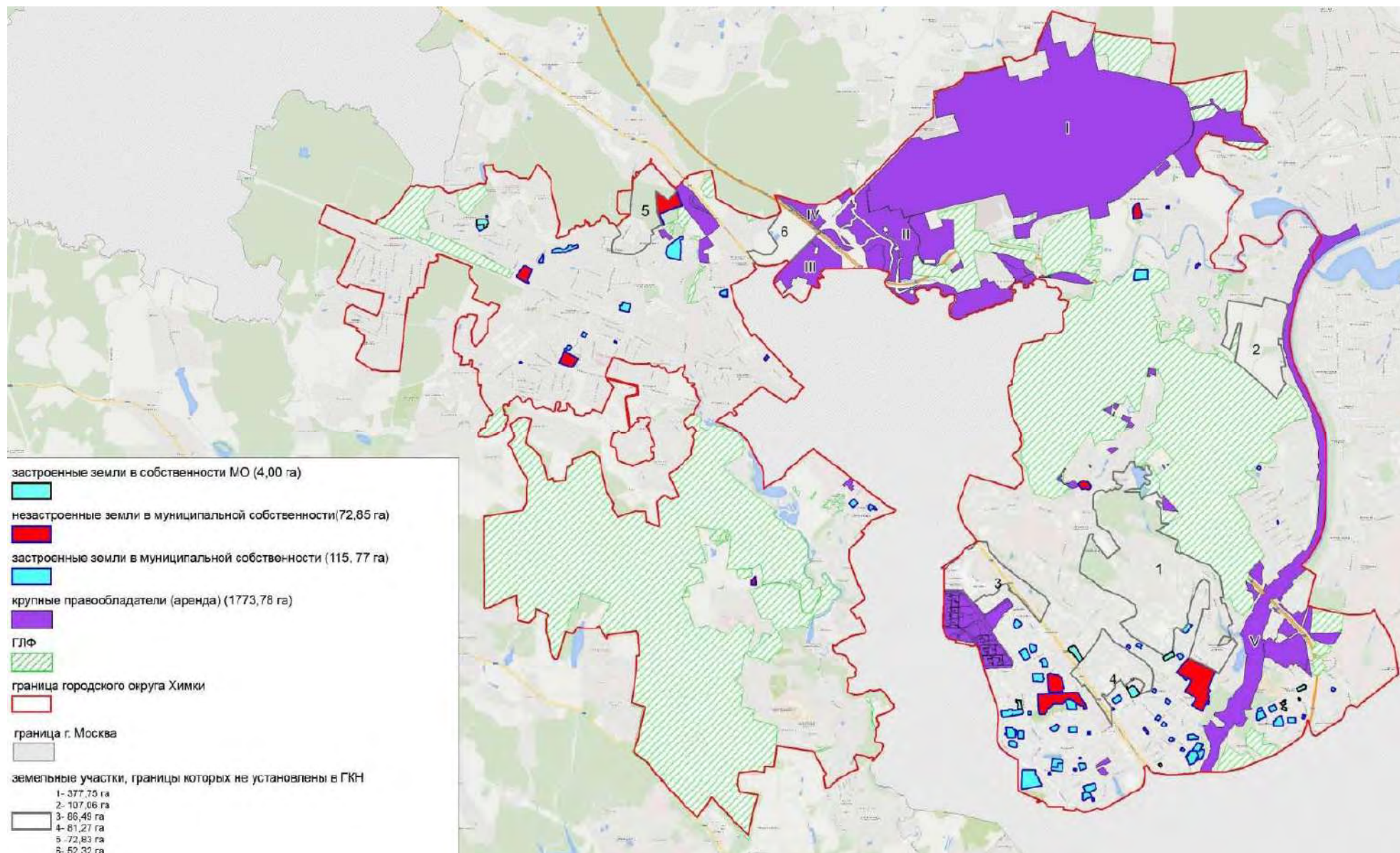


Рисунок 2.3.2. Сведения об имущественно-правовом статусе земель на территории г.о. Химки Московской области.

Таблица 2.3.3. Перечень земельных участков, находящихся в собственности Московской области.

№	Кадастровый номер	Площадь, кв.м	Адрес	Категория	ВРИ	Тип права	Правопользователь
1	50:10:010313:0005	35200	Московская область, г. Химки, ул.Юннатов, д.2	Земли населённых пунктов	для эксплуатации существующих и строительства новых зданий и сооружений	АРЕНДА	Московская область; Общество с ограниченной ответственностью "Недаркал" (аренда земли)
2	50:10:0010404:83	868	Московская область, г.Химки, микрорайон Левобережный, ул.Библиотечная, д.10	Земли населённых пунктов	для строительства спортивно-репетиционного зала	ПБСП	Министерство строительного комплекса Московской области; Московская область
3	50:10:0000000:13857	32528	Московская область, г. Химки, Шереметьевское ш. (от развязки с Ленинградским ш. до Старошереметьевского ш.)	Земли промышленности...	для размещения автомобильной дороги	Фактическое использование	Московская область; Государственное бюджетное учреждение Московской области "Мосавтодор"
4	50:10:0010106:1357	8622	Московская область, г.Химки, просп.Юбилейный, д.59, д.61	Земли населённых пунктов	для эксплуатации зданий и сооружений	П(Б)П	Московская область; Государственное бюджетное образовательное учреждение среднего профессионального образования Московской области "Химкинский техникум межотраслевого взаимодействия"
5	50:10:0060112:1059	1015	Московская область, г.Химки, микрорайон Сходня, Юбилейный пр., вблизи д.16	Земли населённых пунктов	для размещение объектов общественно-делового назначения	П(Б)П	Государственное бюджетное учреждение Московской области "Центр содействия развитию Земельно-имущественного комплекса Московской области"; Московская область
6	50:10:0010315:17	3401	Московская область, г.Химки, ул.Гоголя, д.11 - почтовый адрес ориентира, относительно которого установлено местоположение земельного участка	Земли населённых пунктов	для размещения зданий и сооружений Химкинского межрайонного треста газового хозяйства	АРЕНДА	0 1350004 Государственное унитарное предприятие газового хозяйства Московской области; Московская область
7	50:10:0010315:8	13020	Московская область, г.Химки, ул.Березовая аллея, д.1	Земли населённых пунктов	Для эксплуатации существующего здания училища	П(Б)П	Московская область; Государственное бюджетное образовательное учреждение среднего профессионального образования Московской области "Химкинский техникум межотраслевого взаимодействия"
8	50:10:050212:0045	18070	Московская область, г.Химки, микрорайон Фирсановка, ул.Школьная, д.12	Земли населённых пунктов	для эксплуатации детского пульмонологического санатория "Звездочка"	П(Б)П	Московская область; Государственное бюджетное учреждение здравоохранения Московской области "Московский областной консультативно-диагностический центр для детей".

№	Кадастровый номер	Площадь, кв.м	Адрес	Категория	ВРИ	Тип права	Правопользователь
9	50:10:0010405:106	175	Московская область, г.Химки, ул.Библиотечная, д.38	Земли населённых пунктов	для эксплуатации существующих зданий и сооружений ГУЗ МО "Химкинский наркологический диспансер"	КАЗНА	Московская область
10	50:10:0010203:23	23200	Московская область, г.Химки, ул.Пролетарская	Земли населённых пунктов	для Эксплуатации здания и сооружений автоколонны №1786	АРЕНДА	Московская область; Государственное унитарное предприятие пассажирского автомобильного транспорта Московской области "МОСТРАНСАВТО";
11	50:10:010202:0012	26900	Московская область, г.Химки, ул.Репина	Земли населённых пунктов	для эксплуатации зданий и сооружений Автоколонны №1786	АРЕНДА	Государственное унитарное предприятие пассажирского автомобильного транспорта Московской области "МОС ТРАНСАВТО"; Московская область
12	50:10:0010404:38	2811	Московская область, г.Химки, мкр.Левобережный, ул.Пожарского, д.8	Земли населённых пунктов	для эксплуатации существующих зданий и сооружений	П(Б)П	Московская область; Государственное автономное учреждение здравоохранения Московской области "Психиатрическая больница № 22"
13	50:10:0010110:3173	1610	Московская область, г. Химки, Юбилейный проспект, вблизи д. 3	Земли населённых пунктов	магазины	КАЗНА	Московская область
14	50:10:0010404:14	3800	Московская область, г.Химки, училище по ул.Библиотечная, д.10 и общежитие по ул.Библиотечная, 26а	Земли населённых пунктов	для эксплуатации существующих зданий	ПБСП	Министерство строительного комплекса Московской области; Московская область
15	50:10:060111:26	1300	Московская область, г.Химки, микрорайон Сходня, ул.Вишневая, д.11	Земли населённых пунктов	для размещения зданий и сооружений районной эксплуатационной службы треста	Фактическое использование	01350004 Государственное унитарное предприятие газового хозяйства.
16	50:10:010212:25	2213	Московская область, г.Химки, ул.Спартакoвская, д.11а	Земли населённых пунктов	для эксплуатации противотуберкулезного диспансера	П(Б)П	Московская область; Государственное бюджетное учреждение здравоохранения Московской области "Клинский противотуберкулезный диспансер"
17	50:10:010405:107	8625	Московская область, г.Химки, ул.Библиотечная, д.38	Земли населённых пунктов	для эксплуатации существующих зданий и сооружений ГУЗ МО "Химкинский наркологический диспансер"	П(Б)П	Московская область, Государственное автономное учреждение здравоохранения Московской области "Химкинский наркологический диспансер"

№	Кадастровый номер	Площадь, кв.м	Адрес	Категория	ВРИ	Тип права	Правопользователь
18	50:10:0010405:7399	1025	Московская область, г.Химки, ул.Пожарского	Земли населённых пунктов	Обслуживание жилой застройки	КАЗНА	Московская область
19	50:10:0010109:5264	2270	Московская область, г. Химки, Юбилейный проспект, д.47	Земли населённых пунктов	Обслуживание жилой застройки	КАЗНА	Московская область
20	50:10:0060118:493	2500	Московская область, г.Химки, мкр Сходня, ул Чапаева, вблизи д.21	Земли населённых пунктов	Обслуживание жилой застройки	КАЗНА	Московская область
21	50:10:0010305:5163	3000	Московская область, г. Химки, ул. Мичурина	Земли населённых пунктов	Обслуживание жилой застройки	КАЗНА	Московская область
22	50:10:0010403:4655	823	Московская область, г. Химки, мкр. Левобережный, ул. Совхозная, вблизи д.4а	Земли населённых пунктов	Обслуживание жилой застройки	КАЗНА	Московская область
23	50:10:0000000:16209	5931	Московская область, г.о.Химки	Земли населённых пунктов	Обслуживание автотранспорта	КАЗНА	Московская область
24	50:10:0010115:36	10000	Московская область, г.Химки, Куркинское шоссе	Земли населённых пунктов	Многоэтажная жилая застройка (высотная застройка)	КАЗНА	Московская область
25	50:10:0050201:11	456	Московская область, городской округ Химки, Клинское лесничество, Сходненское участковое лесничество, квартал 49 выделы 25,56	Земли промышленности...			
26	50:10:0010115:34	6090	Московская область, г Химки, ул Молодежная, д.9	Земли населённых пунктов	для эксплуатации здания станции скорой медицинской помощи	П(Б)П	
27	50:10:0080202:2861	2349	Московская область, г.о.Химки	Земли промышленности...	Автомобильный транспорт	П(Б)П	
28	50:10:0000000:16619	32216	Московская область, г Химки	Земли населённых пунктов	Земельные участки (территории) общего пользования	П(Б)П	
29	50:10:0000000:16618	2369	Московская область, г. Химки	Земли населённых пунктов	Земельные участки (территории) общего пользования	П(Б)П	
30	50:10:0000000:16621	8269	Московская область, городской округ Химки	Земли промышленности...	Автомобильный транспорт	П(Б)П	

№	Кадастровый номер	Площадь, кв.м	Адрес	Категория	ВРИ	Тип права	Правопользователь
31	50:10:0000000:16103	29	141441,Московская область, городской округ Химки	Земли промышленности, энергетики, транспорта, связи, радиовещания, телевидения, информатики, земли для обеспечения космической деятельности, земли обороны, безопасности и земли иного специального назначения	Для размещения и эксплуатации объектов автомобильного транспорта и объектов дорожного хозяйства		Главное управление дорожного хозяйства Московской области
32	50:10:0000000:16113	5682	141441,Московская область,городской округ Химки	Земли промышленности, энергетики, транспорта, связи, радиовещания, телевидения, информатики, земли для обеспечения космической деятельности, земли обороны, безопасности и земли иного специального назначения	Для размещения и эксплуатации объектов автомобильного транспорта и объектов дорожного хозяйства		Главное управление дорожного хозяйства Московской области
33	50:10:0010405:7278	7947	Московская область, г. Химки, мкр. Левобережный, в районе реконструкции Лихачевского шоссе	Земли промышленности, энергетики, транспорта, связи, радиовещания, телевидения, информатики, земли для обеспечения космической деятельности, земли обороны, безопасности и земли иного специального назначения	Для размещения автомобильных дорог и их конструктивных элементов		Главное управление дорожного хозяйства Московской области

№	Кадастровый номер	Площадь, кв.м	Адрес	Категория	ВРИ	Тип права	Правопользователь
34	50:10:0020803:1261	2168	Московская область, г Химки, мкр Клязьма	Земли промышленности, энергетики, транспорта, связи, радиовещания, телевидения, информатики, земли для обеспечения космической деятельности, земли обороны, безопасности и земли иного специального назначения	-		Московская область
35	50:10:0030102:376	2779	Московская область, г Химки, тер Шереметьево Международный Аэропорт	Земли промышленности, энергетики, транспорта, связи, радиовещания, телевидения, информатики, земли для обеспечения космической деятельности, земли обороны, безопасности и земли иного специального назначения	-		Московская область

Таблица 2.3.4. Земельные участки неразграниченной государственной собственности, подлежащих к оформлению в собственность Московской области.

№	№ БД	Кадастровый номер	Местоположение	Площадь, м ²	Вид разрешенного использования (классифицированный)
1	806	50 10:0010301	г.о. Химки, пересечение Международного и Вашутинского шоссе	3 900	Объекты придорожного сервиса
2	808	50:10:0010404	г.о. Химки, г. Химки, ул. Библиотечная, рядом с каналом им. Москвы	13 000	Воздушный транспорт
3	809	50:10:0060107	г.о. Химки, г. Химки, мкр. Сходня, ул. Овражная, вблизи ЖК "Новосходненский"	5 100	Для размещения объектов общественно-делового значения
4	810	50:10:0010301	г/о Химки, г.Химки	12 772	Обслуживание жилой застройки
5	814	50:10:0040202:1456	г/о Химки, г.Химки, ул. Советская	1800	Обслуживание жилой застройки
6	815	50:10:0080303	г/о Химки, г. Химки	1200	Для размещения объектов общественно-делового значения
7	816	50:10:0040202	г/о Химки, г. Химки	1720	Для размещения объектов общественно-делового значения
8	818	50:10:0010213	г/о Химки, г. Химки	16 000	Обслуживание жилой застройки
9	819	50:10:0060204	г/о Химки, г.Химки	70 000	для размещения объектов рекреационного назначения
10	820	50:10:0060204	г/о Химки, г.Химки	50 000	для размещения объектов рекреационного назначения
11	2056	50:10:0010403	г/о Химки, г.Химки	2 500	для размещения объектов рекреационного назначения
12	4625	50:10:0010109	г. Химки, пересечение пр. Юбилейный и ул. Строителей	3 500	Обслуживание жилой застройки
13	4626	50:10:0010111	г. Химки, пр. Юбилейный	2 900	Обслуживание жилой застройки
14	4631	50:10:0010207	г. Химки, Ленинградская	3 800	Обслуживание жилой застройки
15	4635	50:10:0010117	г. Химки, ул. Панфилова	1700	Обслуживание жилой застройки
16	4636	50:10:0010109	г. Химки, ул. Молодежная	1100	Обслуживание жилой застройки
17	5725	50:10:0010405	г. Химки, вблизи ул. Пожарского	2 300	обслуживание жилой застройки
18	10084	50:10:0010110	г. Химки, ул. Бабакина	800	обслуживание жилой застройки
19	10336	50:10:0010302:189	г, Химки, Северная промзона	8 544	для строительства и эксплуатации многофункционального производственно-складского комплекса
20	12397	50:10:0010211	г. Химки, ул. Калинина	2 000	обслуживание жилой застройки
21	12508	50:10:0010312	г. о. Химки, г. Химки, ул. Юннатов	1200	обслуживание жилой застройки

№	№ БД	Кадастровый номер	Местоположение	Площадь, м ²	Вид разрешенного использования (классифицированный)
22	12510	50:10:0010312	г. о. Химки, г. Химки, ул.Юннатов	1500	обслуживание жилой застройки
23	12736	50:10:0010405:7407	Лихачевское шоссе	1000	Под размещение объектов придорожного сервиса
24	12759	50:10:0020112:16	г. Химки, вблизи квартала Старбеево	47 400	для строительства многоквартирного жилого дома
25	13129	50:10:0040103	г.о. Химки, г. Химки, ул. Герцена, вблизи мкр. Подрезково	7 400	склады
26	13163	50:10:0010203	г. Химки, ул. Ленинградская	800	Объекты придорожного сервиса
27	13220	50:10:0060112	г. Сходня, проезд Юбилейный	1540	обслуживание жилой застройки
28	13240	50:10:0060118:494	г. Химки, ул. Чапаева	867	обслуживание жилой застройки
29	13241	50:10:0060112:1496	г. Химки, мкр. Сходня, ул. Мичурина	1100	обслуживание жилой застройки

Таблица 2.3.5. Земельные участки в федеральной собственности.

Кадастровый номер участка	Категория земель	ВРИ	Площадь, кв.м
50:10:0010405:7	Земли населенных пунктов	Для строительства и эксплуатации мини-магазина	200
50:10:0010402:23	Земли с/х назначения	Для садоводства	1197
50:10:0010402:245	Земли с/х назначения	Для садоводства	1233
50:10:0010109:58	Земли населенных пунктов	Для размещения и эксплуатации гаражей	1700
50:10:0030101:51	Земли промышленности...	для эксплуатации существующих зданий и сооружений	17100
50:10:0080202:35	Особо охраняемые территории	под пионерский лагерь "Березки"	96000
50:10:0010403:17	Земли промышленности...	Для сельскохозяйственного использования	506100
50:10:0000000:43	Земли лесного фонда	-	1 899 278
50:10:0010202:26	Земли населенных пунктов	для размещения гаража Химкинской городской прокуратуры	40
50:10:0020101:46	Земли лесного фонда	строительство, реконструкция, эксплуатация линий электропередачи, линий связи, дорог, трубопроводов и других линейных объектов	54
50:10:0020101:45	Земли лесного фонда	строительство, реконструкция, эксплуатация линий электропередачи, линий связи, дорог, трубопроводов и других линейных объектов	60
50:10:0020803:51	Земли промышленности	Для строительства и эксплуатации автомобильной дороги федерального значения	101
50:10:0020803:46	Земли лесного фонда	строительство, реконструкция, эксплуатация линий электропередачи, линий связи, дорог, трубопроводов и других линейных объектов	139
50:10:0010207:44	Земли населенных пунктов	для эксплуатации существующего складского здания	209
50:10:0010405:91	Земли промышленности	для строительства автомобильной дороги федерального значения	262
50:10:0020101:55	Земли лесного фонда	строительство, реконструкция, эксплуатация линий электропередачи, линий связи, дорог, трубопроводов и других линейных объектов	359
50:10:0020101:50	Земли лесного фонда	строительство, реконструкция, эксплуатация линий электропередачи, линий связи, дорог, трубопроводов и других линейных объектов	364
50:10:0010203:78	Земли населенных пунктов	для эксплуатации существующего административного здания	380
50:10:0020402:941	Земли промышленности	для строительства автомобильной дороги	386
50:10:0010203:79	Земли населенных пунктов	для эксплуатации существующего административного здания	388
50:10:0020101:66	Земли промышленности	Для строительства автомобильной дороги	396

Кадастровый номер участка	Категория земель	ВРИ	Площадь, кв.м
50:10:0020101:60	Земли лесного фонда	строительство, реконструкция, эксплуатация линий электропередачи, линий связи, дорог, трубопроводов и других линейных объектов	410
50:10:0020904:21	Земли лесного фонда	строительство, реконструкция, эксплуатация линий электропередачи, линий связи, дорог, трубопроводов и других линейных объектов	419
50:10:0020904:26	Земли промышленности	для строительства автомобильной дороги	430
50:10:0020101:83	Земли промышленности	для строительства автомобильной дороги	452
50:10:0060116:83	Земли населенных пунктов	для эксплуатации существующих зданий, находящихся в федеральной собственности	458
50:10:0020101:41	Земли промышленности	Для строительства автомобильной дороги	466
50:10:0020101:44	Земли лесного фонда	строительство, реконструкция, эксплуатация линий электропередачи, линий связи, дорог, трубопроводов и других линейных объектов	468
50:10:0020803:52	Земли промышленности	Для строительства и эксплуатации автомобильной дороги федерального значения	532
50:10:0010403:33	Земли промышленности	для строительства автомобильной дороги федерального значения	544
50:10:0010405:100	Земли промышленности	для строительства автомобильной дороги федерального значения	573
50:10:0020101:53	Земли промышленности	Для строительства автомобильной дороги	589
50:10:0020101:47	Земли лесного фонда	строительство, реконструкция, эксплуатация линий электропередачи, линий связи, дорог, трубопроводов и других линейных объектов	606
50:10:0020101:62	Земли промышленности	Для строительства автомобильной дороги	682
50:10:0020904:20	Земли лесного фонда	строительство, реконструкция, эксплуатация линий электропередачи, линий связи, дорог, трубопроводов и других линейных объектов	756
50:10:0080106:8	Земли населенных пунктов	для строительства и эксплуатации автомобильных стоянок	757
50:10:0020205:15	Земли промышленности	для строительства автомобильной дороги	779
50:10:0020101:57	Земли лесного фонда	строительство, реконструкция, эксплуатация линий электропередачи, линий связи, дорог, трубопроводов и других линейных объектов	828
50:10:0020101:49	Земли лесного фонда	строительство, реконструкция, эксплуатация линий электропередачи, линий связи, дорог, трубопроводов и других линейных объектов	903
50:10:0020402:940	Земли промышленности	для строительства автомобильной дороги	947
50:10:0020111:131	Земли промышленности	Для строительства автомобильной дороги федерального значения	988

Кадастровый номер участка	Категория земель	ВРИ	Площадь, кв.м
50:10:0020402:939	Земли лесного фонда	строительство, реконструкция, эксплуатация линий электропередачи, линий связи, дорог, трубопроводов и других линейных объектов	1000
50:10:0020904:16	Земли промышленности	для строительства автомобильной дороги	1000
50:10:0010202:29	Земли населенных пунктов	для эксплуатации здания отдела технического обучения	1000
50:10:0010405:115	Земли населенных пунктов	для строительства и эксплуатации автомобильной дороги федерального значения	1000
50:10:0010405:116	Земли населенных пунктов	для строительства и эксплуатации автомобильной дороги федерального значения	1000
50:10:0010405:119	Земли населенных пунктов	для строительства и эксплуатации автомобильной дороги федерального значения	1000
50:10:0010405:120	Земли населенных пунктов	для строительства и эксплуатации автомобильной дороги федерального значения	1000
50:10:0010405:121	Земли населенных пунктов	для строительства и эксплуатации автомобильной дороги федерального значения	1000
50:10:0010405:123	Земли населенных пунктов	для строительства и эксплуатации автомобильной дороги федерального значения	1000
50:10:0010405:124	Земли населенных пунктов	для строительства и эксплуатации автомобильной дороги федерального значения	1000
50:10:0010405:125	Земли населенных пунктов	для строительства и эксплуатации автомобильной дороги федерального значения	1000
50:10:0010405:132	Земли населенных пунктов	для строительства и эксплуатации автомобильной дороги федерального значения	1000
50:10:0010405:136	Земли населенных пунктов	для строительства и эксплуатации автомобильной дороги федерального значения	1000
50:10:0020101:65	Земли промышленности	Для строительства автомобильной дороги	1004
50:10:0020101:74	Земли промышленности	для строительства автомобильной дороги	1038
50:10:0010405:122	Земли населенных пунктов	для строительства и эксплуатации автомобильной дороги федерального значения	1050
50:10:0020101:75	Земли промышленности	для строительства автомобильной дороги	1134
50:10:0010207:45	Земли населенных пунктов	для эксплуатации существующего административного здания	1138
50:10:0020101:63	Земли промышленности	Для строительства автомобильной дороги	1173
50:10:0010405:118	Земли населенных пунктов	для строительства и эксплуатации автомобильной дороги федерального значения	1200
50:10:0010405:95	Земли промышленности...	Для строительства и эксплуатации автомобильной дороги федерального значения	1288

Кадастровый номер участка	Категория земель	ВРИ	Площадь, кв.м
50:10:0020101:54	Земли лесного фонда	строительство, реконструкция, эксплуатация линий электропередачи, линий связи, дорог, трубопроводов и других линейных объектов	1294
50:10:0020101:48	Земли лесного фонда	строительство, реконструкция, эксплуатация линий электропередачи, линий связи, дорог, трубопроводов и других линейных объектов	1304
50:10:0080106:7	Земли населенных пунктов	для строительства и эксплуатации автомобильных стоянок	1355
50:10:0020101:59	Земли лесного фонда	строительство, реконструкция, эксплуатация линий электропередачи, линий связи, дорог, трубопроводов и других линейных объектов	1396
50:10:0010405:117	Земли населенных пунктов	для строительства и эксплуатации автомобильной дороги федерального значения	1400
50:10:0020101:40	Земли промышленности	Для строительства автомобильной дороги	1416
50:10:0020903:21	Земли промышленности	для строительства автомобильной дороги федерального значения	1437
50:10:0020101:37	Земли промышленности	Для строительства автомобильной дороги	1475
50:10:0020101:42	Земли лесного фонда	строительство, реконструкция, эксплуатация линий электропередачи, линий связи, дорог, трубопроводов и других линейных объектов	1480
50:10:0010405:35	Земли с/х назначения	для садоводства и огородничества	1524
50:10:0021002:20	Земли промышленности	Для строительства и эксплуатации автомобильной дороги федерального значения	1533
50:10:0020101:36	Земли лесного фонда	строительство, реконструкция, эксплуатация линий электропередачи, линий связи, дорог, трубопроводов и других линейных объектов	1547
50:10:0020101:76	Земли промышленности	для строительства автомобильной дороги	1587
50:10:0020903:20	Земли промышленности	для строительства автомобильной дороги федерального значения	1589
50:10:0020904:33	Земли промышленности	Для строительства автомобильной дороги федерального значения	1619
50:10:0020101:73	Земли промышленности	для строительства автомобильной дороги	1690
50:10:0020904:17	Земли промышленности	для строительства автомобильной дороги	1732
50:10:0020101:71	Земли промышленности	для строительства автомобильной дороги	1744
50:10:0080103:185	Земли населенных пунктов	Для эксплуатации дачных строений	1770
50:10:0080103:186	Земли населенных пунктов	Для эксплуатации дачных строений	1781
50:10:0010405:88	Земли промышленности	для строительства автомобильной дороги федерального значения	1804
50:10:0080103:187	Земли населенных пунктов	Для эксплуатации дачных строений	1870
50:10:0020101:84	Земли промышленности	для строительства автомобильной дороги	1948

Кадастровый номер участка	Категория земель	ВРИ	Площадь, кв.м
50:10:0020903:11	Земли промышленности	Для строительства и эксплуатации автомобильной дороги федерального значения	2043
50:10:0020203:210	Земли промышленности	для строительства и эксплуатации скоростной автомобильной дороги	2111
50:10:0020902:28	Земли промышленности	для строительства автомобильной дороги федерального значения	2190
50:10:0020903:18	Земли промышленности	Для строительства автомобильной дороги федерального значения	2195
50:10:0020903:23	Земли промышленности	для строительства автомобильной дороги федерального значения	2215
50:10:0020904:27	Земли промышленности	для строительства автомобильной дороги	2295
50:10:0020101:67	Земли промышленности	для строительства автомобильной дороги	2341
50:10:0020101:38	Земли промышленности	Для строительства автомобильной дороги	2359
50:10:0020902:29	Земли промышленности	для строительства автомобильной дороги федерального значения	2374
50:10:0010203:77	Земли населенных пунктов	под размещение пожарного депо	2394
50:10:0020101:93	Земли промышленности	для строительства автомобильной дороги федерального значения	2417
50:10:0020802:19	Земли промышленности	Для строительства автомобильной дороги федерального значения	2434
50:10:0020101:39	Земли промышленности	Для строительства автомобильной дороги	2490
50:10:0010405:61	Земли населенных пунктов	для реконструкции (строительства) и эксплуатации Бусиновской транспортной развязки	2500
50:10:0020102:77	Земли промышленности	Для строительства автомобильной дороги федерального значения	2511
50:10:0020101:78	Земли промышленности	для строительства автомобильной дороги	2687
50:10:0020101:81	Земли промышленности	для строительства автомобильной дороги	2693
50:10:0020101:56	Земли лесного фонда	строительство, реконструкция, эксплуатация линий электропередачи, линий связи, дорог, трубопроводов и других линейных объектов	2723
50:10:0010302:82	Земли населенных пунктов	для эксплуатации существующего здания	2805
50:10:0010403:38	Земли водного фонда	Для ведения производственной деятельности ГП "Канал имени Москвы"	2827
50:10:0020803:48	Земли промышленности	Для строительства и эксплуатации автомобильной дороги федерального значения	2888
50:10:0020903:22	Земли промышленности	для строительства автомобильной дороги федерального значения	2929
50:10:0010314:15	Земли населенных пунктов	для эксплуатации административных зданий	2980
50:10:0010202:28	Земли населенных пунктов	для эксплуатации здания поликлиники	3000

Кадастровый номер участка	Категория земель	ВРИ	Площадь, кв.м
50:10:0020803:47	Земли лесного фонда	строительство, реконструкция, эксплуатация линий электропередачи, линий связи, дорог, трубопроводов и других линейных объектов	3046
50:10:0020101:68	Земли промышленности	для строительства автомобильной дороги	3147
50:10:0020101:77	Земли промышленности	для строительства автомобильной дороги	3302
50:10:0020205:65	Земли промышленности	для строительства автомобильной дороги федерального значения	3541
50:10:0020803:7	Земли промышленности	для организации и эксплуатации таможенного склада	4000
50:10:0020101:79	Земли промышленности	для строительства автомобильной дороги	4024
50:10:0010314:14	Земли населенных пунктов	для эксплуатации административных зданий	4235
50:10:0020904:29	Земли промышленности	Для строительства и эксплуатации автомобильной дороги федерального значения	4292
50:10:0020101:89	Земли промышленности	для строительства автомобильной дороги	4331
50:10:0020101:69	Земли промышленности	для строительства автомобильной дороги	4438
50:10:0020904:19	Земли лесного фонда	строительство, реконструкция, эксплуатация линий электропередачи, линий связи, дорог, трубопроводов и других линейных объектов	4949
50:10:0020101:52	Земли промышленности	Для строительства автомобильной дороги	5058
50:10:0020101:80	Земли промышленности	для строительства автомобильной дороги	5364
50:10:0020101:58	Земли лесного фонда	строительство, реконструкция, эксплуатация линий электропередачи, линий связи, дорог, трубопроводов и других линейных объектов	5567
50:10:0020101:85	Земли промышленности	для строительства автомобильной дороги	5953
50:10:0020101:82	Земли промышленности	для строительства автомобильной дороги	6054
50:10:0010405:65	Земли промышленности	Для строительства и эксплуатации автомобильной дороги федерального значения	6329
50:10:0020803:43	Земли промышленности	для строительства автомобильной дороги	6911
50:10:0060222:4	Земли населенных пунктов	Для эксплуатации объектов недвижимости с целью организации летнего отдыха сотрудников издательства	7078
50:10:0020101:51	Земли промышленности	Для строительства автомобильной дороги	7125
50:10:0020205:14	Земли промышленности	для строительства автомобильной дороги	7447
50:10:0010405:141	Земли промышленности	для размещения, строительства и эксплуатации автомобильной дороги федерального значения	7611
50:10:0020101:61	Земли промышленности	Для строительства автомобильной дороги	7680

Кадастровый номер участка	Категория земель	ВРИ	Площадь, кв.м
50:10:0010121:20	Земли населенных пунктов	для эксплуатации административного здания	8211
50:10:0020904:25	Земли промышленности	для строительства автомобильной дороги	8270
50:10:0060211:25	Земли населенных пунктов	спортивная база Глав УпДК при МИДе РФ	8565
50:10:0060202:35	Земли населенных пунктов	Для эксплуатации учебного центра	8627
50:10:0020101:128	Земли промышленности	для строительства автомобильной дороги	8632
50:10:0080302:159	Земли населенных пунктов	для эксплуатации котельной	9491
50:10:0020101:88	Земли промышленности	для строительства автомобильной дороги	10118
50:10:0020402:515	Земли населенных пунктов	для строительства и эксплуатации автомобильной дороги федерального значения	10152
50:10:0020803:53	Земли промышленности	Для строительства и эксплуатации автомобильной дороги федерального значения	10488
50:10:0020803:156	Земли промышленности	Для строительства автомобильной дороги федерального значения	10596
50:10:0020904:18	Земли лесного фонда	строительство, реконструкция, эксплуатация линий электропередачи, линий связи, дорог, трубопроводов и других линейных объектов	10704
50:10:0010203:86	Земли населенных пунктов	для эксплуатации зданий и сооружений автотранспортного цеха	11079
50:10:0020101:43	Земли лесного фонда	строительство, реконструкция, эксплуатация линий электропередачи, линий связи, дорог, трубопроводов и других линейных объектов	11840
50:10:0010403:53	Земли населенных пунктов	для эксплуатации зданий и сооружений	12492
50:10:0020903:2	Земли промышленности	Для эксплуатации существующей радиолокационной станции и подъездной дороги к ней	12520
50:10:0020803:44	Земли промышленности	для строительства автомобильной дороги	12539
50:10:0020101:87	Земли промышленности	для строительства автомобильной дороги	13243
50:10:0020803:45	Земли промышленности	для строительства автомобильной дороги	13777
50:10:0010403:37	Земли водного фонда	Для ведения производственной деятельности ГП "Канал имени Москвы"	15638
50:10:0020903:7	Земли промышленности	Для строительства и эксплуатации автомобильной дороги федерального значения	15844
50:10:0020101:64	Земли промышленности	Для строительства автомобильной дороги	17014
50:10:0020904:31	Земли промышленности	Для строительства и эксплуатации автомобильной дороги федерального значения	17418
50:10:0020904:23	Земли промышленности	для строительства автомобильной дороги	18211

Кадастровый номер участка	Категория земель	ВРИ	Площадь, кв.м
50:10:0010202:7	Земли населенных пунктов	для строительства и эксплуатации административно-гостиничного комплекса и многоуровневой автостоянки	18300
50:10:0080202:34	Земли лесного фонда	осуществление рекреационной деятельности	20000
50:10:0020902:11	Земли промышленности,	автомобильный транспорт	21417
50:10:0080202:32	Земли лесного фонда	осуществление рекреационной деятельности	22000
50:10:0080202:33	Земли лесного фонда	осуществление рекреационной деятельности	23000
50:10:0000000:46	Земли населенных пунктов	для эксплуатации здания профилактория	23975
50:10:0010405:63	Земли промышленности	Для строительства и эксплуатации автомобильной дороги федерального значения	26966
50:10:0020205:13	Земли промышленности	для строительства автомобильной дороги	29662
50:10:0000000:39	Земли лесного фонда	заготовка древесины	30000
50:10:0030101:81	Земли промышленности	для эксплуатации зданий и сооружений	30902
50:10:0020112:10	Земли промышленности	для строительства и эксплуатации автомобильной дороги федерального значения	32485
50:10:0020803:50	Земли промышленности	Для строительства и эксплуатации автомобильной дороги федерального значения	35563
50:10:0020904:28	Земли промышленности	для строительства автомобильной дороги	38135
50:10:0020101:72	Земли промышленности	для строительства автомобильной дороги	39770
50:10:0020904:34	Земли промышленности	Для строительства автомобильной дороги федерального значения	40863
50:10:0021002:160	Земли промышленности	Для строительства автомобильной дороги федерального значения	42048
50:10:0030101:15	Земли промышленности	для расширения комплекса зданий	42100
50:10:0020903:8	Земли промышленности	Для строительства и эксплуатации автомобильной дороги федерального значения	44601
50:10:0020904:24	Земли промышленности	для строительства автомобильной дороги	49634
50:10:0030103:2	Земли промышленности	Строительство, реконструкция, эксплуатация линий электропередачи, линий связи, дорог, трубопроводов и других линейных объектов	50995
50:10:0080302:133	Земли населенных пунктов	Для использования под дачу	56500
50:10:0020904:14	Земли промышленности	Для строительства линейных объектов и объектов инфраструктуры аэродрома	58038
50:10:0020903:10	Земли промышленности	Для строительства и эксплуатации автомобильной дороги федерального значения	58412
50:10:0020205:16	Земли промышленности	Для строительства и эксплуатации автомобильной дороги федерального значения	60713

Кадастровый номер участка	Категория земель	ВРИ	Площадь, кв.м
50:10:0020101:86	Земли промышленности	для строительства автомобильной дороги	64316
50:10:0020904:22	Земли промышленности	для строительства автомобильной дороги	66694
50:10:0020903:9	Земли промышленности	Для строительства и эксплуатации автомобильной дороги федерального значения	72117
50:10:0080102:11	Земли населенных пунктов	для использования с целью выполнения уставных задач ВЦПО	74568
50:10:0010405:140	Земли промышленности	для строительства автомобильной дороги федерального значения	80593
50:10:0020904:15	Земли промышленности	Для строительства линейных объектов и объектов инфраструктуры аэродрома	93959
50:10:0021002:22	Земли промышленности	Для строительства и эксплуатации автомобильной дороги федерального значения	96192
50:10:0020803:60	Земли промышленности	для строительства автомобильной дороги	119413
50:10:0080104:2	Земли населенных пунктов	для эксплуатации существующих зданий и сооружений	151000
50:10:0010403:26	Земли промышленности	Для строительства и эксплуатации автомобильной дороги федерального значения	159296
50:10:0010405:29	Земли промышленности	Для сельскохозяйственного использования	174292
50:10:0020902:13	Земли промышленности	Для строительства и эксплуатации автомобильной дороги федерального значения	189219
50:10:0010403:2	Земли населенных пунктов	Для эксплуатации существующих зданий и сооружений	219248
50:10:0020101:129	Земли промышленности	для строительства автомобильной дороги	254688
50:10:0010202:23	Земли населенных пунктов	Для эксплуатации существующих здания, строений и сооружений	510585
50:10:0020101:90	Земли промышленности	для строительства автомобильной дороги	576938
50:10:0000000:21	Земли населенных пунктов	Для эксплуатации Октябрьской железной дороги Министерства путей сообщения России в Химкинском районе	647448
50:10:0020101:33	Земли лесного фонда	Лесные земли	1020000
50:10:0000000:32	Земли водного фонда	для ведения производственной деятельности ГП "Канал имени Москвы"	1785907
50:10:0000000:27	Земли водного фонда	Для ведения производственной деятельности ГП "Канал имени Москвы"	1821845
50:10:0000000:26	Земли промышленности...	для эксплуатации зданий и сооружений и исполнения уставных целей ОАО "Международный "аэропорт Шереметьево".	9 666 338,00
77:09:0007000:8	Земли населенных пунктов	эксплуатации лабораторного корпуса	534
77:09:0007000:7	Земли населенных пунктов	эксплуатации лабораторного корпуса	3643
50:10:0080302:38	Земли населенных пунктов	для эксплуатации военного госпиталя	38800

Кадастровый номер участка	Категория земель	ВРИ	Площадь, кв.м
77:09:0007000:2	Земли населенных пунктов	дальнейшей эксплуатации лабораторной базы	73495
50:10:0030101:67	Земли промышленности	для учебно-эксплуатационной базы	178100
50:10:0080302:158	Земли населенных пунктов	для строительства здания лечебного корпуса	910
50:10:0080103:43	Земли населенных пунктов	Для эксплуатации дачного строения	1440
50:10:0080302:45	Земли промышленности	Для дачного строительства	8000
50:10:0010207:29	Земли населенных пунктов	для эксплуатации существующих зданий и организации учебно- тренировочного спортивного комплекса	8469
50:10:0080104:30	Земли населенных пунктов	Для обслуживания зданий и сооружений водозаборного узла	8839
50:10:0010301:16	Земли населенных пунктов	Для эксплуатации зданий склада	9900
50:10:0080104:31	Земли населенных пунктов	для обслуживания зданий и сооружений котельной	11330
50:10:0010301:15	Земли населенных пунктов	Для эксплуатации зданий склада	22000
50:10:0080302:139	Земли населенных пунктов	Для эксплуатации существующих зданий и сооружений	27851
50:10:0030101:18	Земли промышленности	Для расквартирования части личного состава	43500
50:10:0020903:4	Земли промышленности	для размещения аэропортов, аэродромов, аэровокзалов	63000
50:10:0020803:14	Земли промышленности	для государственных надобностей	116635
50:10:0010403:50	Земли населенных пунктов	Для эксплуатации существующих зданий и сооружений	191680
50:10:0080102:2	Земли населенных пунктов	для дома отдыха	192700
50:10:0080302:19	Земли промышленности	для эксплуатации гостиничного комплекса	205100
50:10:0060201:2	Земли населенных пунктов	для дома отдыха	308132
50:10:0020904:54	Земли промышленности	для размещения объектов аэропортового комплекса	170 100

Таблица 2.3.6. Земельные участки в муниципальной собственности.

Кадастровый номер участка	Категория земель	ВРИ	Площадь, кв.м
50:10:010206:10	Земли населенных пунктов	для эксплуатации существующих зданий и сооружений	4 640
50:10:010404:37	Земли населенных пунктов	для эксплуатации существующего здания	4 498
50:10:010313:22	Земли населенных пунктов	для эксплуатации существующего здания	5 509
50:10:010110:28	Земли населенных пунктов	для эксплуатации зданий и сооружений	9 085
50:10:060116:71	Земли населенных пунктов	для эксплуатации зданий и сооружений	4 235
50:10:080302:142	Земли населенных пунктов	для строительства и эксплуатации общеобразовательной школы	8 983
50:10:060116:70	Земли населенных пунктов	для эксплуатации зданий и сооружений	2 342
50:10:080302:141	Земли населенных пунктов	для строительства и эксплуатации детского сада	6 936
50:10:020107:188	Земли населенных пунктов	для эксплуатации существующего здания	1 391
50:10:010203:50	Земли населенных пунктов	для эксплуатации зданий и сооружений	10 553
50:10:010404:48	Земли населенных пунктов	для эксплуатации зданий и сооружений	19 474
50:10: 010117:23	Земли населенных пунктов	для эксплуатации зданий и сооружений	11 688
50:10:010111:35	Земли населенных пунктов	для эксплуатации существующих зданий и сооружений	10 092
50:10:0010210:3079	Земли населенных пунктов	для целей реконструкции и эксплуатации футбольного стадиона	27758
50:10:0010106:22	Земли населенных пунктов	для эксплуатации зданий и сооружений (футбольные поля, административно - бытовой корпус)	30 400
50:10:0010106:23	Земли населенных пунктов	для эксплуатации зданий и сооружений (футбольные поля, административно - бытовой корпус)	233
50:10:0010302:95	Земли населенных пунктов	для эксплуатации существующего здания школы	11 366
50:10:0060112:1091 50:10:0060112:1090 50:10:0060112:1089 50:10:0060112:1092 (ранее 50:10:060112:58)	Земли населенных пунктов	для размещения объектов здравоохранение (Сходненская городская больница)	23753 3768 637 6992
50:10:0010205:24	Земли населенных пунктов	для эксплуатации существующих зданий и сооружений МДОУ Детский сад № 36 "Теремок"	4 255
50:10:0010104:28	Земли населенных пунктов	для эксплуатации зданий и сооружений (лицей № 10)	20 887
50:10:0010210:30	Земли населенных пунктов	для эксплуатации зданий и сооружений (гимназия № 7)	13 246
50:10:0010110:35	Земли населенных пунктов	для эксплуатации зданий и сооружений (средняя школа № 2)	14 882
50:10:0010109:46	Земли населенных пунктов	для эксплуатации существующих зданий и сооружений школы	22 234
50:10:0010314:17	Земли населенных пунктов	для эксплуатации зданий и сооружений (школа №9)	8 750
50:10:0010117:24	Земли населенных пунктов	для эксплуатации существующих зданий и сооружений (средняя школа № 18)	19 657

Кадастровый номер участка	Категория земель	ВРИ	Площадь, кв.м
50:10:0020604:4	Земли населенных пунктов	для эксплуатации существующих зданий и сооружений сельской Клязьминской больницы	32 000
50:10:0060224:75	Земли населенных пунктов	для размещения и эксплуатации спортивного комплекса "Юность"	17 263
50:10:0060205:171	Земли населенных пунктов	для эксплуатации существующих зданий и сооружений	61 796
50:10:0020801:268	Земли населенных пунктов	для эксплуатации дома культуры "Клязьма"	1308
50:10:0060104:43	Земли населенных пунктов	для эксплуатации зданий и сооружений школы (Сходненская детская школа искусств)	6000
50:10:0010110:44	Земли населенных пунктов	для эксплуатации зданий и сооружений (МОБУ Лицей № 13)	17 570
50:10:0010404:72	Земли населенных пунктов	для эксплуатации существующих зданий и сооружений (лицей № 6)	17 136
50:10:0010404:76	Земли населенных пунктов	для эксплуатации зданий и сооружений (МДОУ Д/С № 1 "Солнышко")	9 907
50:10:0010103:67	Земли населенных пунктов	для эксплуатации зданий и сооружений (МОУ средняя общеобразовательная школа № 14)	18 370
50:10:0010404:74	Земли населенных пунктов	для эксплуатации зданий и сооружений (МДОУ Центр развития ребенка- детский сад № 8 "Лебедушка")	9 382
50:10:0010111:54	Земли населенных пунктов	для эксплуатации зданий и сооружений (МДОУ Центр развития ребенка- детский сад)	9 650
50:10:0010315:18	Земли населенных пунктов	для эксплуатации зданий и сооружений	6 930
50:10:0010314:19	Земли населенных пунктов	для эксплуатации зданий и сооружений (МДОУ Детский сад общеразвивающего вида № 2 "Журавушка")	3 760
50:10:0010209:36	Земли населенных пунктов	для эксплуатации зданий и сооружений (МДОУ Д/С № 7 "Тропинка")	4 552
50:10:0010103:64	Земли населенных пунктов	для эксплуатации зданий и сооружений (МДОУ Центр развития ребенка- детский сад № 25 "Калинка")	11 713
50:10:0010109:55	Земли населенных пунктов	для эксплуатации зданий и сооружений (МДОУ Центр развития ребенка- детский сад № 6 "Сказка")	10 490
50:10:0050205:58	Земли населенных пунктов	для эксплуатации зданий и сооружений (МУК "Дом культуры")	580
50:10:0010104:31	Земли населенных пунктов	для эксплуатации зданий и сооружений (начальная школа-детский сад "Рябинушка")	12 515
50:10:0010103:65	Земли населенных пунктов	для эксплуатации зданий и сооружений (МДОУ Детский сад общеразвивающего вида № 26 "Кораблик")	11 440
50:10:0010208:5	Земли населенных пунктов	для эксплуатации зданий и сооружений	2 040
50:10:0010305:36 раздел :4302, :4301	Земли населенных пунктов	для эксплуатации зданий и сооружений (административное здание (бассейн), трибуна "Родина", футбольное поле)	32167 (28870 + 8297)
50:10:0010111:1545	Земли населенных пунктов	Для строительства и дальнейшей эксплуатации пристройки на 4 групповые (80 мест) и пристройки к пищеблоку к МБДОУ ДС № 35 «Аюшка» и эксплуатации МБДОУ ДС № 35 «Аюшка»	9 514
50:10:0010107:603	Земли населенных пунктов	для эксплуатации существующих зданий и сооружений МБОУ ДОД ДЮТ "Интеграл"	21 680

Кадастровый номер участка	Категория земель	ВРИ	Площадь, кв.м
50:10:0010210:2803	Земли населенных пунктов	для эксплуатации существующего здания баскетбольного центра	13 052
50:10:0040202:1110	Земли населенных пунктов	для стр-ва (реконструкц.) и дальнейшей эксплуат. Детского дошкольного учреждения	8 233
50:10:0010210:2762	Земли населенных пунктов	для строительства (реконструкции) и дальнейшей эксплуатации детского дошкольного учреждения	11 718
50:10:0010210:22	Земли населенных пунктов	для реконструкции и эксплуатации футбольного стадиона	1 699
50:10:0010210:2769	Земли населенных пунктов	для объектов общественно-делового значения для реконструкции и эксплуатации футбольного стадиона	2 089
50:10:0010313:5791	Земли населенных пунктов	для спорткомплекса по водномоторному спорту	1 516
50:10:0040207:2157	Земли населенных пунктов	для строительства и эксплуатации физкультурно-оздоровительного комплекса	4 212
50:10:0010114:7532	Земли населенных пунктов	для хоккейной ледовой площадки	1 025
50:10:0010203:996	Земли населенных пунктов	для хоккейной ледовой площадки	1 967
50:10:0010107:599	Земли населенных пунктов	под городской парк "Дубки"	143 286
50:10:010313:5863	Земли населенных пунктов	парк культуры и отдыха им. Л.Н. Толстого	263 196
50:10:0060204:3	Земли населенных пунктов	Сходненский лесопарк	93 969
50:10:0000000:14757	Земли населенных пунктов	парк им. Величко	44 451
50:10:0010111:1599	Земли населенных пунктов	для размещения детского дошкольного учреждения	9 693
50610:0010114:7528	Земли населенных пунктов	для эксплуатации здания детского сада и расположенных на территории сооружений	7 399
50:10:0010314:781	Земли населенных пунктов	для эксплуатации существующего здания (образовательное учреждение)	4 624
50:10:0060107:2365	Земли населенных пунктов	для эксплуатации зданий и сооружений горнолыжной базы	10 737
50610:0010111:1875	Земли населенных пунктов	для хоккейной ледовой площадки	862
50:10:0060112:954	Земли населенных пунктов	для спортивной площадки	1 320
50:10:0010109:5017	Земли населенных пунктов	для строительства (реконструкции) и дальнейшей эксплуатации детского дошкольного учреждения	21 360
50:10:0060206:30	Земли населенных пунктов	для строительства и эксплуатации детского дошкольного учреждения	5 936
50:10:0040207:2263	Земли населенных пунктов	для хоккейной ледовой площадки	3 735
50:10:0040303:277	Земли населенных пунктов	для размещения и эксплуатации зданий и сооружений детского дошкольного учреждения	6 269
50:10:0010404:5147	Земли населенных пунктов	для организации спортивного комплекса	2 448
50:10:0010109:5494	Земли населенных пунктов	для размещения и эксплуатации зданий и сооружений детского общеобразовательного учреждения	9 596
50:10:0020602:321	Земли населенных пунктов	для эксплуатации здания Храма Пресвятой Богородицы	1 632

Кадастровый номер участка	Категория земель	ВРИ	Площадь, кв.м
50:10:0010206:18	Земли населенных пунктов	для эксплуатации зданий и сооружений (гимназия № 4)	10 840
50:10:0060202:1981	Земли населенных пунктов	для размещения и эксплуатации зданий и сооружений детского дошкольного учреждения	5 473
50:10:0010210:16	Земли населенных пунктов	для детской школы искусств	3 298
50:10:0010210:3225	Земли населенных пунктов	для эксплуатации существующего здания парковки автотранспорта	3 037
50:10:0010110:3110	Земли населенных пунктов	для хоккейной ледовой площадки	1 358
50:10:0010117:1884	Земли населенных пунктов	для хоккейной ледовой площадки	1 920
50:10:0010110:3111	Земли населенных пунктов	для хоккейной ледовой площадки	710
50:10:0010109:5021	Земли населенных пунктов	для хоккейной ледовой площадки	1 953
50:10:0010115:34	Земли населенных пунктов	для эксплуатации здания станции скорой медицинской помощи	6 090
50:10:0060118:491	Земли населенных пунктов	для размещения и эксплуатации зданий и сооружений детского дошкольного учреждения	9 241
50:10:0060118:476	Земли населенных пунктов	для строительства и эксплуатации детского дошкольного учреждения	5 000
50:10:0010115:35	Земли населенных пунктов	для размещения зданий и сооружений учреждения здравоохранения	70 504
50:10:0010404:5160	Земли населенных пунктов	для размещения зданий и сооружений медицинского учреждения	5 502
50:10:0050212:844	Земли населенных пунктов	для эксплуатации зданий и сооружений	8 512
50:10:0060104:1800	Земли населенных пунктов	для размещения и эксплуатации зданий и сооружений детского дошкольного образовательного учреждения	3 648
50:10:0010207:2693	Земли населенных пунктов	для размещения и эксплуатации зданий и сооружений детского дошкольного образовательного учреждения	4 872
50:10:0010211:526	Земли населенных пунктов	для размещения и эксплуатации зданий и сооружений детского дошкольного образовательного учреждения	3 934
50:10:0010314:787	Земли населенных пунктов	для размещения и эксплуатации зданий и сооружений детского дошкольного образовательного учреждения	5 297
50:10:0010210:3265	Земли населенных пунктов	для размещения и эксплуатации зданий и сооружений детского дошкольного образовательного учреждения	6 551
50:10:0010103:11338	Земли населенных пунктов	для размещения и эксплуатации зданий и сооружений детского дошкольного образовательного учреждения	11 209
50:10:0010101:12739	Земли населенных пунктов	для размещения и эксплуатации зданий и сооружений детского дошкольного образовательного учреждения	6 117
50:10:0010110:3157	Земли населенных пунктов	для размещения и эксплуатации зданий и сооружений детского дошкольного образовательного учреждения	10 111
50:10:0010312:161	Земли населенных пунктов	для размещения и эксплуатации зданий и сооружений детского дошкольного образовательного учреждения	9 976
50:10:0010207:2692	Земли населенных пунктов	для размещения и эксплуатации зданий и сооружений образовательного учреждения	13 547

Кадастровый номер участка	Категория земель	ВРИ	Площадь, кв.м
50:10:0010202:25	Земли населенных пунктов	для эксплуатации существующих зданий и сооружений	654
50:10:010304:32	Земли населенных пунктов	для эксплуатации существующих строений	2 672
50:10:010304:35	Земли населенных пунктов	для эксплуатации существующего здания	4 458
50:10:010107:22	Земли населенных пунктов	для эксплуатации здания (развлекательный центр)	2 923
50:10:0010203:74	Земли населенных пунктов		3 100
50:10:010405: 111	Земли населенных пунктов	для эксплуатации существующе-го ЦТП-9	2 446
50:10:010202:31	Земли населенных пунктов	для эксплуатации существующего здания (склад)	304
50:10:010202:30	Земли населенных пунктов	для эксплуатации существующего здания (склад)	325
50:10:060109:75	Земли населенных пунктов	для эксплуатации существующих зданий и сооружений	303
50:10:0060122:101	Земли населенных пунктов	для эксплуатации здания (баня)	1 018
50:10:0020305:31	Земли населенных пунктов	для эксплуатации здания водозаборного узла	2 364
50:10:0060206:95	Земли населенных пунктов	для эксплуатации зданий и сооружений с/к "Дружба"	30 545
50:10:0020201:663	Земли населенных пунктов	для строительства газопровода	18 857
50:10:0010212:2463	Земли населенных пунктов	для размещения зданий и сооружений коммунально-бытового назначения (аварийно-спасательной службы)	2 075
50:10:0010105:16	Земли населенных пунктов	для эксплуатации существующего кладбища	56 615
50:10:0020803:157	Земли населенных пунктов	для эксплуатации существующего кладбища	26 651
50:10:0020602:227	Земли населенных пунктов	для эксплуатации существующего кладбища	4 044
50:10:0080202:286	Земли населенных пунктов	для эксплуатации существующего кладбища	7 614
50:10:0060202:288	Земли населенных пунктов	для эксплуатации существующего кладбища	40 557
50:09:0070707:80	Земли населенных пунктов	для эксплуатации существующего кладбища	147 938

Таблица 2.3.7. Перечень государственных учреждений Московской области, расположенных на территории городского округа Химки

№ п/п	Наименование организации (полное)	Цели и предмет деятельности	Наименование исполнительного органа государственной власти МО, государственного органа МО, территориального органа федерального органа исполнительной власти по МО, в ведомственном подчинении которого находится учреждение
1	2	3	4
1.	<p>Государственное бюджетное профессиональное образовательное учреждение Московской области «Училище (техникум) олимпийского резерва № 3», (ГБПОУ МО "УОР № 3")</p> <p>141400 Московская область, г.о. Химки, мкр. «Планерная» владение 1 ООО «Олимпийский учебно-спортивный центр «Планерная»</p>	<p>В соответствии с Уставом предметом деятельности Учреждения является подготовка олимпийского резерва для спортивных сборных команд Московской области и Российской Федерации, организация профессиональной подготовки специалистов, осуществляющих педагогическую деятельность в области физической культуры и спорта. Целью деятельности учреждения является развитие олимпийских видов спорта, создание необходимых условий для успешного выступления спортсменов Московской области во всероссийских и международных соревнованиях и подготовка преподавателей физической культуры среднего профессионального образования по специальностям: 49.02.01 – Физическая культура с присвоением специальности «Педагог по физической культуре и спорту» и 050141 - Физическая культура, с присвоением специальности "Педагог по физической культуре и спорту".</p>	<p>Министерство физической культуры и спорта МО</p>
2.	<p>Государственное автономное учреждение Московской области "Баскетбольный центр Московской области", ГАУ МО "Баскетбольный центр Московской области"</p> <p>141400 Московская область., г.Химки, ул. Кирова влад. 27</p>	<p>Предметом и целью деятельности Учреждения является подготовка спортсменов Московской области для выступления в межрегиональных, всероссийских и международных соревнованиях по баскетболу, развитие вида спорта баскетбол в Московской области, организация и проведение физкультурных мероприятий и спортивных мероприятий; обеспечение необходимых условий для успешного выступления подмосковных спортсменов, спортивных команд на спортивных соревнованиях по баскетболу любого уровня; повышение роли занятий физической культурой и спортом во всестороннем и гармоничном развитии личности, формировании здорового образа жизни среди населения Московской области.</p>	<p>Министерство физической культуры и спорта МО.</p>
3.	<p>Государственное бюджетное учреждение социального обслуживания Московской области "Химкинский комплексный центр социального обслуживания населения", ГБУСО МО "Химкинский КЦСОН"</p> <p>141407, Московская область, г. Химки, Юбилейный проспект, д. 10</p>	<p>Предметом деятельности Учреждения является выполнение работ, оказание услуг в целях обеспечения реализации, предусмотренных законодательством Российской Федерации и Московской области полномочий Учредителя в сфере социальной защиты населения. Основной целью деятельности Учреждения является оказание семьям и отдельным гражданам, в том числе гражданам пожилого возраста и инвалидам, попавшим в трудную жизненную ситуацию, социальных и реабилитационных услуг, помощи в реализации законных прав и интересов, содействия в улучшении их социального положения, а также психологического статуса.</p>	<p>Министерство социального развития МО</p>

1	2	3	4
4.	<p>государственное бюджетное учреждение ветеринарии Московской области "Химкинская городская станция по борьбе с болезнями животных" (ГУВМО «Химкинская горСББЖ»)</p> <p>141407, Московская область, г. Химки, ул. Нагорное шоссе д.9</p>	Ветеринарная деятельность	Главное управление ветеринарии МО
5.	<p>Государственное автономное учреждение здравоохранения Московской области «Химкинский кожно-венерологический диспансер» ГАУЗ МО "ХКВД"</p> <p>141400, Московская область, г. Химки, ул. 8 Марта, д.4</p>	Медицинская деятельность	Министерство здравоохранения МО
6.	<p>Государственное автономное учреждение здравоохранения Московской области «Химкинская стоматологическая поликлиника», ГАУЗ МО "ХСП"</p> <p>141400, Московская область, г. Химки, ул. 8 Марта, д.4</p>	Медицинская деятельность	Министерство здравоохранения МО
7.	<p>Государственное автономное учреждение здравоохранения Московской области «Химкинская центральная клиническая больница», ГАУЗ МО «ХЦКБ»</p> <p>141400, Московская область, г. Химки, Ленинский пр-т, д.14</p>	Медицинская деятельность	Министерство здравоохранения МО
8.	<p>Государственное автономное учреждение Московской области «Издательский дом «Подмосковье», ГАУ МО «Издательский дом «Подмосковье»</p> <p>141400, Московская область, город Химки, ул. Московская, д. 16.</p>	<p>Целью деятельности Учреждения является обеспечение доступа к информации о деятельности органов государственной власти Московской области, событиях социально-экономической и культурной жизни Московской области путем производства, выпуска и распространения газетной продукции. Предметом деятельности Учреждения является: -информирование населения о деятельности органов государственной власти Московской области, органов местного самоуправления муниципальных образований Московской области; - участие в формировании, размещении и обеспечении доступа к официальной и иной информации о деятельности органов государственной власти Московской области; -обеспечение общества достаточным объемом информации, прежде всего о Московской области, доступной и понятной массовому потребителю, всем социальным категориям и слоям населения, исходя из сбалансированности журналистских материалов по тематике и жанрам; -освещение событий экономической, политической, духовной и культурной жизни Московской области, других субъектов Российской Федерации; -производство и выпуск печатной продукции органов государственной власти Московской области, непосредственно связанной с оказываемой государственной услугой; -подготовка, производство и выпуск периодических печатных изданий, издание и распространение их продукции.</p>	Главное управление по информационной политике МО

1	2	3	4
9.	<p>Государственное бюджетное учреждение здравоохранения Московской области «Химкинская городская поликлиника №2», ГБУЗ МО "ХГП №2"</p> <p>141400, Московская область, г. Химки, ул. Лавочкина, д. 22</p>	Медицинская деятельность	Министерство здравоохранения МО
10.	<p>Государственное казенное учреждение Московской области Химкинский центр занятости населения, ГКУМО Химкинский ЦЗН</p> <p>141402, Московская область, г. Химки, ул. Маяковского, д. 27</p>	<p>Целями деятельности являются обеспечение на территории района государственных гарантий в области занятости населения и оказание в соответствии с законодательством Российской Федерации и законодательством Московской области государственных услуг в сфере содействия занятости и защиты от безработицы, трудовой миграции. Для достижения уставных целей Центр занятости в установленном законодательством Российской Федерации и законодательством Московской области порядке осуществляет следующие виды деятельности (предмет деятельности):</p> <ul style="list-style-type: none"> - регистрация граждан в целях содействия в поиске подходящей работы, а также регистрация безработных граждан; - осуществление социальных выплат гражданам, признанным в установленном порядке безработными; участие в осуществлении контроля за приемом на работу в пределах установленной квоты инвалидов и иных категорий граждан, определенных законом Московской области. 	Министерство социального развития МО
11.	<p>Государственное бюджетное учреждение здравоохранения Московской области «Химкинский центр медицинской профилактики», ГБУЗ МО "ХЦМП"</p> <p>141400, Московская область, г. Химки, ул. Ленинградская, д. 18а</p>	Медицинская деятельность	Министерство здравоохранения МО
12.	<p>Государственное бюджетное учреждение здравоохранения Московской области «Химкинская детская городская поликлиника», ГБУЗ МО "ХДГП"</p> <p>141400, Московская область, г. Химки, ул. Парковая, д. 11</p>	Медицинская деятельность	Министерство здравоохранения МО
13.	<p>Государственное бюджетное учреждение здравоохранения Московской области «Левобережная городская поликлиника», ГБУЗ МО «ЛГП»</p> <p>141400, Московская область, г. Химки, ул. Пожарского, д. 22</p>	Медицинская деятельность	Министерство здравоохранения МО
14.	<p>Государственное бюджетное учреждение здравоохранения Московской области «Подрезковская поликлиника», ГБУЗ МО "Подрезковская поликлиника"</p> <p>141431, Московская область, г. Химки, микрорайон Подрезково, ул. Школьная, д.3</p>	Медицинская деятельность	Министерство здравоохранения МО

1	2	3	4
15	<p>Государственное бюджетное учреждение здравоохранения Московской области «Сходненская городская больница», ГБУЗ МО "СГБ"</p> <p>141420, Московская область, г.о. Химки, мкр. Сходня, ул. Мичурина, д.31-А</p>	Медицинская деятельность	Министерство здравоохранения МО
16	<p>Государственное бюджетное учреждение дополнительного образования Московской области "Специализированная детско- юношеская спортивная школа олимпийского резерва по летним видам спорта", ГБУ ДО МО "СДЮСШОР по летним видам спорта"</p> <p>141408 Московская область, г.Химки, микрорайон Планерная, владение 1</p>	Развитие физической культуры и спорта, подготовка спортивного резерва для спортивных сборных команд Российской Федерации и Московской области	Министерство физической культуры и спорта МО
17	<p>Государственное казённое учреждение социального обслуживания Московской области "Химкинский центр реабилитации детей с ограниченными возможностями "Вера", ГКУСО МО Химкинский ЦРД "Вера"</p> <p>141401, Московская область, г. Химки, ул. Чкалова, д.4</p>	Предметом деятельности Учреждения является оказание государственных услуг в сфере социального обслуживания семьи и детей, реализация программ социальной реабилитации детей-инвалидов и детей с ограниченными возможностями здоровья в возрасте от рождения до 18 лет, а также инвалидов детства, имеющих диагноз: синдром Дауна, ранний детский аутизм, умственная отсталость в возрасте до 30 лет. Целями деятельности Учреждения является оказание детям в трудной жизненной ситуации, детям-инвалидам и детям, имеющим отклонения в физическом или умственном развитии, а также семьям, в которых эти дети воспитываются квалифицированной социально-бытовой, социально-медицинской, социально-психологической, социально-педагогической, социально-экономической, социально-правовой помощи, обеспечение их максимально полной и своевременной социальной адаптации к жизни в обществе, семье, к обучению и труду.	Министерство социального развития МО
18	<p>Государственное бюджетное учреждение здравоохранения Московской области «Клязьминская участковая больница», ГБУЗ МО "Клязьминская участковая больница"</p> <p>141400, Московская область, г. Химки, микрорайон Клязьма-Старбеево, квартал Клязьма, д. 11</p>	Медицинская деятельность	Министерство здравоохранения МО
19	<p>Государственное бюджетное учреждение социального обслуживания Московской области "Химкинский комплексный кризисный центр помощи женщинам "Спасение", ГБУСО МО "Химкинский комплексный кризисный центр помощи женщинам "Спасение"</p> <p>141400, Московская область, г. Химки, ул. Кольцевая, д. 10</p>	Предметом деятельности Учреждения является: создание необходимых условий для обеспечения максимально полной социально-психологической реабилитации и адаптации женщин в обществе, семье; - привлечение различных государственных органов и общественных объединений к решению вопросов социальной помощи женщинам, оказавшимся в трудной жизненной ситуации и координация их деятельности в этом направлении. Целями деятельности Учреждения является реализация государственной социальной и семейной политики Московской области, оказание социально-бытовой, социально-психологической, социально-юридической, социально-медицинской, социально-педагогической и другой помощи женщинам, находящимся в кризисном и опасном для физического и душевного здоровья	Министерство социального развития МО

1	2	3	4
20.	<p>Государственное казённое учреждение здравоохранения Московской области «Психиатрическая больница № 22», ГАУЗ МО "ПБ № 22"</p> <p>141406, Московская область, г. Химки, ул. Пожарского, д.8</p>	<p>состоянии или подвергшимся психофизическому насилию.</p> <p>Медицинская деятельность</p>	<p>Министерство здравоохранения МО</p>
21.	<p>Государственное автономное учреждение Московской области "Химкинское информационное агентство Московской области" ГАУ МО "Химкинское Информагентство"</p> <p>141400, Россия, Московская область, город Химки, Юбилейный пр-т, дом 10</p>	<p>Целью деятельности Учреждения является обеспечение на территории городского округа Химки Московской области доступа к информации о деятельности органов государственной власти Московской области, событиях экономической, политической, духовной, и культурной жизни Московской области. Предметом деятельности Учреждения является:- информирование населения о деятельности органов государственной власти Московской области, органов местного самоуправления муниципальных образований Московской области;- участие в формировании, размещении и обеспечении доступа к официальной и иной информации о деятельности органов государственной власти Московской области;- обеспечение общества достаточным объемом информации, прежде всего о Московской области, доступной и понятной массовому потребителю, всем социальным категориям и слоям населения, исходя из сбалансированности журналистских материалов по тематике и жанрам;- освещение событий экономической, политической, духовной и культурной жизни Московской области, других субъектов Российской Федерации;- производство и выпуск печатной продукции органов государственной власти Московской области, непосредственно связанной с оказываемой государственной услугой;- подготовка, производство и выпуск периодических печатных изданий, издание и распространение их продукции, выпуск теле- и радиопрограмм, создание и распространение аудиопродукции, производство и выпуск других средств массовой информации.</p>	<p>Главное управление по информационной политике МО</p>
22.	<p>Государственное бюджетное учреждение здравоохранения Московской области «Химкинский врачебно-физкультурный диспансер», ГБУЗ МО "ХВФД"</p> <p>141400, Московская область, г. Химки, ул. Ленинградская, д. 18а</p>	<p>Медицинская деятельность</p>	<p>Министерство здравоохранения МО</p>
23.	<p>Государственное бюджетное образовательное учреждение среднего профессионального образования Московской области "Химкинский техникум", ГБПОУ МО "Химкинский техникум"</p> <p>141400, Московская область, г.Химки, ул. Березовая аллея, д.1</p>	<p>Цель - удовлетворение потребностей Московской области в специалистах со средним профессиональным образованием посредством удовлетворения нематериальных потребностей граждан в получении профессионального образования. Предмет - реализация в пределах контрольных цифр приема граждан за счет бюджетных ассигнований бюджета Московской области основных профессиональных образовательных программ среднего профессионального образования.</p>	<p>Министерство образования МО</p>
24.	<p>Государственное автономное профессиональное образовательное учреждение Московской области "Московский Губернский колледж искусств", ГАПОУ МО "МГКИ" ГАПОУ МО "Московский Губернский колледж искусств"</p> <p>141406, Московская область,</p>	<p>Предмет деятельности - выполнение работ и оказание услуг, в том числе платных, в сфере среднего профессионального образования, реализация программ дополнительного образования, профессиональной переподготовки, повышения квалификации. Цели деятельности: удовлетворение потребностей личности в интеллектуальном, культурном и нравственном развитии посредством получения среднего профессионального образования и квалификации в избранной области профессиональной деятельности; удовлетворение потребностей общества и государства в квалифицированных</p>	<p>Министерство культуры МО</p>

1	2	3	4
	г. Химки, ул. Библиотечная, д. 10	специалистах со средним профессиональным образованием; повышение квалификации в сфере культуры и искусства; сохранение и преумножение нравственных и культурных ценностей общества; распространение знаний среди населения, повышение его общеобразовательного и культурного уровня, в том числе путем оказания платных образовательных услуг; осуществление методической, творческой и исследовательской деятельности.	
25	Государственное казенное учреждение Московской области "Московский областной центр поддержки предпринимательства", ГКУ МО «МОЦПП» 141400, Московская область, город Химки улица Московская д.24	Деятельность вспомогательная прочая в сфере финансовых услуг, кроме страхования и пенсионного обеспечения.	Министерство инвестиций и инноваций МО
26	Государственное казенное учреждение социального обслуживания Московской области "Химкинский социально-реабилитационный центр для несовершеннолетних", ГКУС О МО "Химкинский СРЦН" 141401, Московская область, г. Химки, Ленинский проспект, д. 11А	Предметом деятельности Учреждения является выявление несовершеннолетних, находящихся в социально опасном положении или трудной жизненной ситуации и семей, в которых эти дети воспитываются и предоставление им социальных услуг. Целями деятельности Учреждения являются профилактика безнадзорности и социальная реабилитация несовершеннолетних, оказавшихся в трудной жизненной ситуации.	Министерство социального развития МО

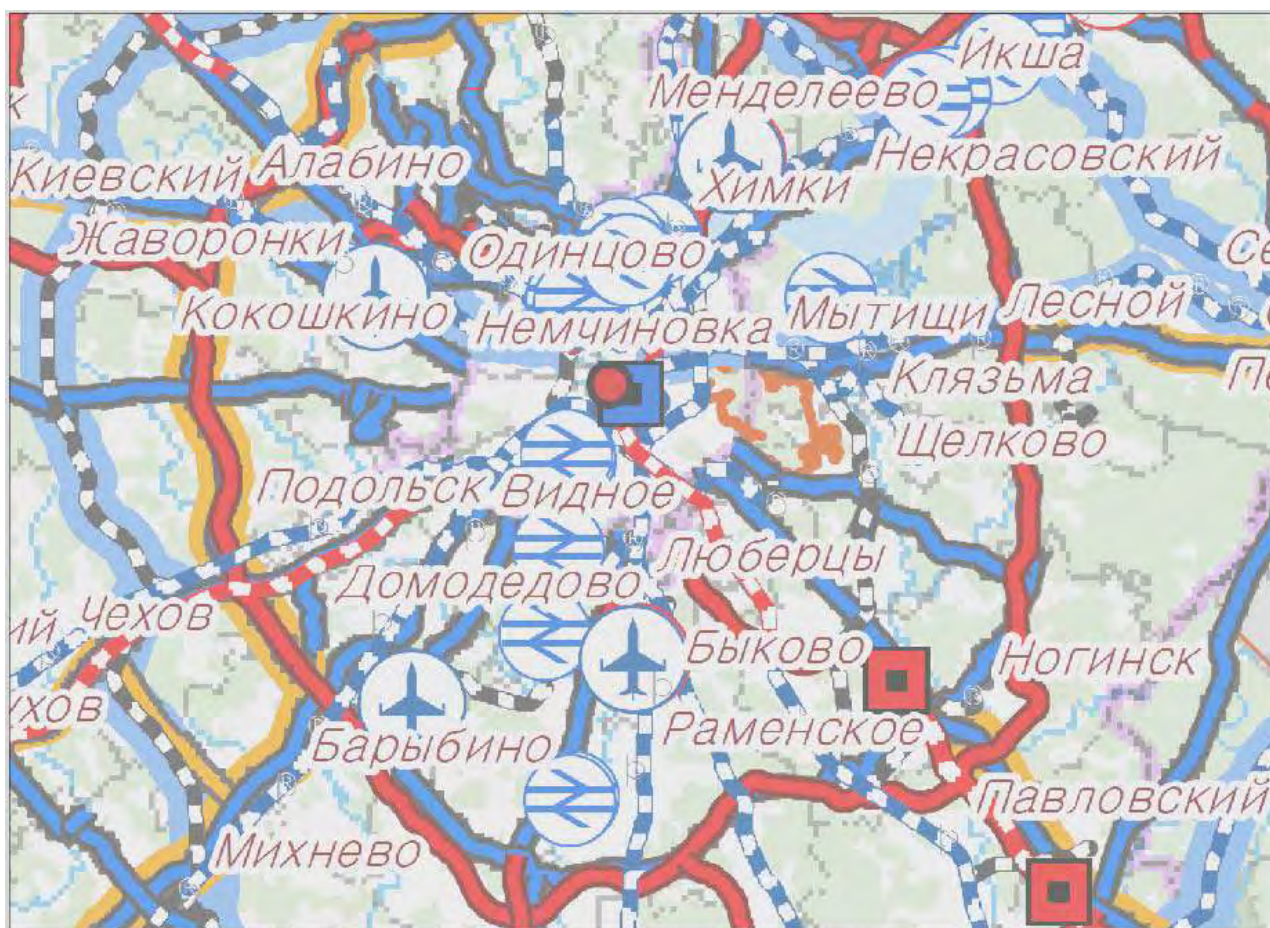
2.4. Факторы и предпосылки социально-экономического развития территории. Сведения об объектах, предусмотренных документами территориального планирования Российской Федерации и Московской области; документацией по планировке территории объектов федерального значения и регионального (Московской области) значения

Документами территориального планирования Российской Федерации являются схемы территориального планирования Российской Федерации в следующих областях:

- 1) федеральный транспорт (железнодорожный, воздушный, морской, внутренний водный, трубопроводный транспорт), автомобильные дороги федерального значения;
- 2) оборона страны и безопасность государства;
- 3) энергетика;
- 4) высшее образование;
- 5) здравоохранение.

2.4.1. Сведения об объектах, предусмотренных документами территориального планирования Российской Федерации

Схема территориального планирования Российской Федерации в области федерального транспорта (железнодорожного, воздушного, морского, внутреннего водного транспорта) и автомобильных дорог федерального значения



Фрагмент Схемы территориального планирования Российской Федерации в области федерального транспорта (железнодорожного, воздушного, морского, внутреннего водного транспорта) и автомобильных дорог федерального значения.

Схемой территориального планирования Российской Федерации в области федерального транспорта (железнодорожного, воздушного, морского, внутреннего водного транспорта) и автомобильных дорог федерального значения, утверждённой распоряжением

Правительства Российской Федерации от 19.03.2013 № 384-р²⁴ на территории городского округа Химки предусмотрены следующие мероприятия:

- Строительство высокоскоростной пассажирской железнодорожной линии «Москва – Санкт-Петербург»;
- Развитие Московского транспортного узла, в т.ч. строительство железнодорожного пути общего пользования «Химки – Шереметьево, протяженностью 10,7 км;
- Строительство IV главного железнодорожного пути общего пользования Октябрьской железной дороги на участке Москва-Пассажирская - Октябрьская – Крюково, протяженностью 28,3 км, в т.ч.: 14 км в границах ГО Химки;
- Реконструкция автомобильной дороги М-10 «Россия»;
- Развитие аэропорта Шереметьево, в т.ч. создание: искусственная взлетно-посадочная полоса - 1 3550 x 60 м, искусственная взлетно-посадочная полоса - 2 3700 x 60 м, количество мест стоянки воздушных судов – 181;
- Реконструкция и техническое перевооружение комплексом средств управления воздушным движением, радиотехнического обеспечения полетов и авиационной электросвязи аэропортов, в т.ч. 5 единиц в аэропорту Шереметьево.

I. Сведения о видах, наименованиях, назначении планируемых для размещения объектов федерального значения, их основные характеристики и местоположение
(1-й этап - до 2025 года)

1. Железнодорожный транспорт

Строительство специализированных высокоскоростных железнодорожных магистралей <*>

1. Москва - Санкт-Петербург, строительство высокоскоростной пассажирской железнодорожной линии.

<*> Вопрос о строительстве высокоскоростных железнодорожных магистралей будет дополнительно уточняться по результатам корректировки Транспортной стратегии Российской Федерации на период до 2030 года.

В границах городского округа Химки проходит ВСМ Москва – Санкт Петербург протяженностью 14 км.

Строительство дополнительных главных путей, развитие существующей инфраструктуры на участках

3. Развитие Московского транспортного узла:

7) Химки - Шереметьево, строительство железнодорожного пути общего пользования протяженностью 10,7 км (г. Химки, Химкинский район, Северо-Западный административный округ г. Москвы);

9) Москва-Пассажирская - Октябрьская - Крюково, строительство IV главного железнодорожного пути общего пользования протяженностью 28,3 км (Солнечногорский район, г. Химки, Химкинский район, Северный, Северо-Западный административные округа г. Москвы, г. Зеленоград);

2. Автомобильные дороги

41. Автомобильная дорога М-10 "Россия" - от Москвы через Тверь, Новгород до Санкт-Петербурга (Ленинградская область, Всеволожский район, г. Выборг, Выборгский, Тосненский районы, Московская область, Клинский, Лотошинский, Солнечногорский

²⁴ Распоряжение Правительства Российской Федерации от 19.03.2013 № 384-р (ред. от 02.02.2019) «Об утверждении схемы территориального планирования Российской Федерации в области федерального транспорта (железнодорожного, воздушного, морского, внутреннего водного транспорта) и автомобильных дорог федерального значения»

районы, г. Химки, Химкинский район, Новгородская область, Валдайский район, г. Великий Новгород, Крестецкий, Новгородский, Чудовский районы, г. Санкт-Петербург, Курортный, Приморский, Пушкинский районы, Тверская область, Бологовский, Вышневолоцкий районы, г. Вышний Волочек, Калининский, Конаковский, Спировский районы, гг. Тверь, Торжок, Торжокский район), строительство и реконструкция участков автомобильной дороги:

1) реконструкция участка км 29 + 300 - км 674 + 150 протяженностью 635,2 км, категория ИБ;

Длина участка по территории городского округа Химки 6,25 км.

3. Воздушный транспорт

100. Аэропортовый комплекс "Шереметьево", реконструкция аэропортового комплекса (Московская область, Северо-Западный муниципальный район г. Москвы). Искусственная взлетно-посадочная полоса - 1 3550 x 60 м, искусственная взлетно-посадочная полоса - 2 3700 x 60 м, количество мест стоянок воздушных судов - 181:

1) реконструкция взлетно-посадочной полосы - 1, патрульной дороги и ограждений аэропорта, аэродромного сектора Шереметьево-1, в том числе мест стоянки воздушных судов и рулежных дорожек, в целях увеличения пассажирооборота в 2 раза, а также в целях увеличения не менее чем на 4 млн. пассажиров в год объема перевозок через аэропорт;

2) строительство взлетно-посадочной полосы - 3, рулежных дорожек, перрона, очистных сооружений, патрульной дороги, ограждения аварийно-спасательной станции в целях достижения следующих значений показателей по перевозкам через аэропорт:

к 2015 году - 26,5 млн. пассажиров и 300 тыс. тонн грузов;

к 2020 году - 35,6 млн. пассажиров и 400 тыс. тонн грузов;

3) строительство базы технического обслуживания в зоне строительства взлетно-посадочной полосы - 3;

4) строительство нового северного терминального комплекса площадью 300000 кв. м;

5) развитие терминалов D, E, F общей площадью 150000 кв. м, создание железнодорожного сообщения между терминальными комплексами и прокладка новой железнодорожной ветки к северному терминальному комплексу;

б) развитие и реконструкция подъездных автомобильных дорог, автостоянок, перронов, рулежных дорожек, мест стоянки воздушных судов, привокзальных площадей, грузового комплекса, административно-хозяйственных зданий, инженерных коммуникаций.

Реконструкция и техническое перевооружение комплексом средств управления воздушным движением, радиотехнического обеспечения полетов и авиационной электросвязи аэропортов

54. Шереметьево, количество вводимых средств - 5 единиц (Московская область, г. Химки).

II. Сведения о видах, наименованиях, назначении планируемых для размещения объектов федерального значения 2-го этапа (до 2030 года)

3. Воздушный транспорт

1. Шереметьево, развитие аэропорта (Московская область, г. Химки), искусственная взлетно-посадочная полоса - 1 3550 x 60 м, искусственная взлетно-посадочная полоса - 2 3700 x 60 м, количество мест стоянки воздушных судов - 181.

Схема территориального планирования Российской Федерации в области высшего профессионального образования

В Схеме территориального планирования Российской Федерации в области высшего профессионального образования, утверждённой Распоряжением Правительства Российской Федерации от 26.02.2013 № 247-р²⁵ приводятся сведения о видах, назначении и наименованиях планируемых для размещения объектов федерального значения в области высшего профессионального образования, их основные характеристики и местоположение. На территории г.о Химки планируются:

21. строительство учебного корпуса Федерального государственного образовательного учреждения высшего профессионального образования «Московский государственный университет культуры и искусств» площадью 69000 кв.м, мощностью 1200 человек.
28. строительство служебного здания с устройством общежития Федерального государственного образовательного учреждения высшего профессионального образования «Академия гражданской защиты Министерства Российской Федерации по делам гражданской обороны, чрезвычайным ситуациям и ликвидации последствий стихийных бедствий» , площадью 28500 кв. м, мощностью) 1700 человек.
29. строительство здания и сооружения учебно-экспериментального комплекса Федерального государственного образовательного учреждения высшего профессионального образования «Академия гражданской защиты Министерства Российской Федерации по делам гражданской обороны, чрезвычайным ситуациям и ликвидации последствий стихийных бедствий» площадью 88277 кв.м, мощностью 4413 человек.

2.4.2. Сведения об объектах, предусмотренных документами территориального регионального значения (Московской области)

Схема территориального планирования Московской области - основные положения градостроительного развития

Схема территориального планирования Московской области - основные положения градостроительного развития, утвержденная постановлением Правительства Московской области от 11.07.2007 № 517/23, определяет на территории Московской области 18 реорганизуемых устойчивых систем расселения, формируемых по доминирующим признакам функционального освоения и пространственной организации территорий.

В соответствии с этим документом городской округ Химки относится к Долгопрудненско-Химкинско-Красногорской устойчивой системе расселения. Город Химки является одним из опорных городов.

По доминирующим признакам функционального освоения и пространственной организации Долгопрудненско-Химкинско-Красногорская устойчивая система расселения формируется как городская система расселения. Для данной устойчивой системы расселения определены главные направления структурной реорганизации:

- преобладающее функциональное назначение - городская,
- преобладающий тип пространственной организации - компактная центральная,
- преобладающий тип застройки - компактный высокоплотный разноэтажный.

В соответствии со Схемой территориального планирования Московской области – основными положениями градостроительного развития планируемое функционально-пространственное зонирование территории Московской области выделяет три метатерриториальных образования:

²⁵ Распоряжение Правительства Российской Федерации от 26.02.2013 № 247-р «Об утверждении схемы территориального планирования Российской Федерации в области высшего профессионального образования»

- природные экологические и природно-исторические территории;
- зоны планируемого размещения объектов капитального строительства областного значения – территории концентрации градостроительной активности;
- иные территории.

Территория городского округа Химки относится к следующим метатерриториальным образованиям:

I. Природные экологические и природно-исторические территории

С целью сохранения природного наследия, ограничения негативного воздействия на окружающую среду, обеспечения охраны и рационального использования природных ресурсов на региональном уровне в составе Схемы территориального планирования Московской области – основные положения градостроительного развития, утвержденной постановлением Правительства Московской области от 11.07.2007 № 517/23 (ред. от 13.02.2018), предложено расширение сети действующих особо охраняемых природных территорий за счет объединения их в непрерывную сеть природных экологических территорий.

Эта система является экологическим каркасом Московской области, обеспечивающим непрерывность ее природного пространства с целью поддержания экологического баланса на региональном уровне.

В соответствии с Законом Московской области от 07.03.2007 № 36/2007-ОЗ (ред. от 14.12.2018) «О Генеральном плане развития Московской области», образование системы особо охраняемых природных территорий областного значения, в том числе природных экологических территорий, для создания необходимых условий сохранения, восстановления, реабилитации и использования природных территорий Московской области предусматривается на основе выполнения следующих условий:

- сохранения форм и масштабов природопользования, при которых сформировалась предлагаемая к охране территория;
- сохранения природных ландшафтов (лесных, луговых, долинных), традиционного сельскохозяйственного использования, естественной структуры лесных массивов, входящих в состав особо охраняемых природных территорий (ярусность, мозаичность, видовой состав);
- исключения промышленной эксплуатации природных ресурсов (заготовка древесины, разработка полезных ископаемых, использование подземных и поверхностных вод, сбор растительного сырья);
- сведения к минимуму случаев дробления лесных массивов линейными транспортными и инженерными коммуникациями (за исключением обоснованных случаев, когда другие варианты их размещения невозможны), всех видов рубок, за исключением санитарных;
- ограничения хозяйственной деятельности на особо охраняемых природных территориях областного значения в соответствии с федеральным законодательством и законодательством Московской области;
- создания, сохранения и восстановления непрерывности природного пространства с транзитными функциями, обеспечивающими миграционные процессы животных;
- восстановления утраченных качеств архитектурно-ландшафтных комплексов и нейтрализации визуального влияния на объекты культурного наследия диссонирующих объектов;
- сохранения объемных параметров (высоты, протяженности, характера завершения, типа покрытия) в главных секторах обзора и "лучах" видимости объектов культурного наследия, с расчисткой секторов обзора характерных

панорам объектов культурного наследия, сохранения и восстановления элементов историко-природного ландшафта, особенностей рельефа, гидрографии, растительности;

- воссоздания и сохранения гармоничного сочетания природных и культурных компонентов ландшафтов, жилых, хозяйственных и культовых построек, формирующих привычные ландшафтные картины.

Разработка конкретных режимов хозяйственного использования территорий, отнесенных к планируемым природным экологическим территориям Московской области, должна выполняться организациями, специализирующимися в области лесного, охотничьего хозяйства и проектирования особо охраняемых территорий. При этом следует учитывать сложившиеся условия, к которым адаптированы существующие ценные природные комплексы. На основании статьи 12 Закона Российской Федерации от 10.01.2002 № 7-ФЗ «Об охране окружающей среды», общественные некоммерческие объединения имеют право оказывать содействие уполномоченным органам в разработке, установлении и поддержании требуемых режимов охраны планируемых природных экологических территорий.

Ограничение хозяйственной деятельности на территории, отнесенной к планируемым экологическим территориям регионального значения, должно привести к постепенному возрождению луговых, болотных и лесных экосистем, будет способствовать снижению пожароопасности хвойных лесов и позволит более эффективно использовать природно-рекреационный потенциал Московской области.

В структуре планируемых особо охраняемых природных территорий областного значения выделены:

- планируемые природные экологические территории (рисунок 2.4.2.1);
- планируемые природно-исторические территории (ландшафты) (рисунок 2.4.2.2).

Планируемые природные экологические территории

С целью сохранения природного наследия, ограничения негативного воздействия на окружающую среду, обеспечения охраны и рационального использования природных ресурсов на региональном уровне в составе Схемы территориального планирования Московской области – основные положения градостроительного развития, утвержденной постановлением Правительства Московской области от 11.07.2007 № 517/23²⁶, предложено расширение сети действующих особо охраняемых природных территорий за счет объединения их в непрерывную сеть природных экологических территорий.

Эта система является экологическим каркасом Московской области, обеспечивающим непрерывность ее природного пространства с целью поддержания экологического баланса на региональном уровне.

Ограничение хозяйственной деятельности на территории, отнесенной к планируемым экологическим территориям регионального значения, должно привести к постепенному возрождению луговых, болотных и лесных экосистем, будет способствовать снижению пожароопасности хвойных лесов и позволит более эффективно использовать природно-рекреационный потенциал Московской области.

В пределах городского округа Химки расположены планируемые ООПТ.

²⁶ Постановление Правительства Московской области от 11.07.2007 № 517/23 (ред. от 13.02.2018) «Об утверждении Схемы территориального планирования Московской области - основных положений градостроительного развития»

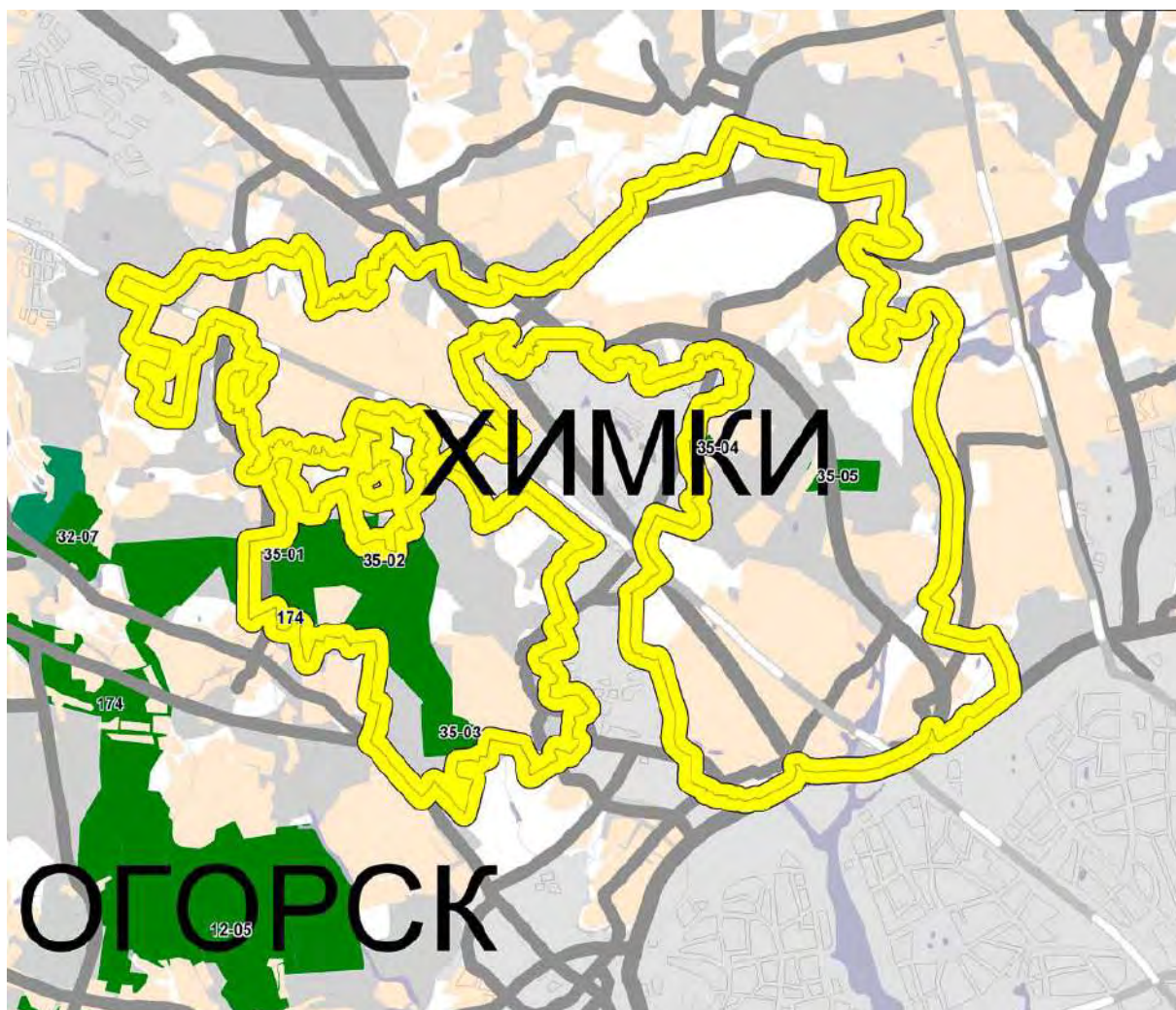


Рисунок 2.4.2.1. Фрамент Карты (схемы) планируемых особо охраняемых природных территорий - природных экологических территорий с отображением границ городского округа Химки.

Природные экологические территории:

- 35-01. Приспевающие леса и верховое сфагновое болото Новогорского лесопарка.
- 35-02. Типичные участки сосново-елового леса и приспевающие ельники с дубом. Типичные участки сосново-елового леса в кв. 5 и 6 Новогорского лесопарка. Объект имеет научную (геоботаническую) и лесоводческую ценность.
- 35-03. Верховое сфагновое болото. Граница совпадает с границами кв. 22 Новогорского лесопарка Красногорского лесхоза.
- 35-04. Мезотрофное болото в Химкинском лесопарке. Граница совпадает с границами кв. 7, 11 Химкинского лесопарка Красногорского лесхоза.
- 35-05. Мезотрофное болото с клюквой в Химкинском лесопарке. Граница совпадает с границами кв. 10, 11 Химкинского лесопарка Красногорского лесхоза.

Транзитная территория:

- 174. Транзитная территория между КПТ 8-03, КПТ 12-05, КПТ 32-03, КПТ 32-07, КПТ 35-01, КПТ 35-02 и КПТ 35-03.

Планируемые природно-исторические территории (ландшафты)



Рисунок 2.4.2.2. Фрагмент карты (схемы) планируемых особо охраняемых природных территорий - природно-исторических территорий (ландшафтов) с отображением границ городского округа Химки.

Природно-историческими территориями (ландшафтами) являются территории, имеющие природоохранное, научное, историко-культурное, рекреационное и эстетическое значение и содержащие комплексы, и объекты природного и антропогенного происхождения.

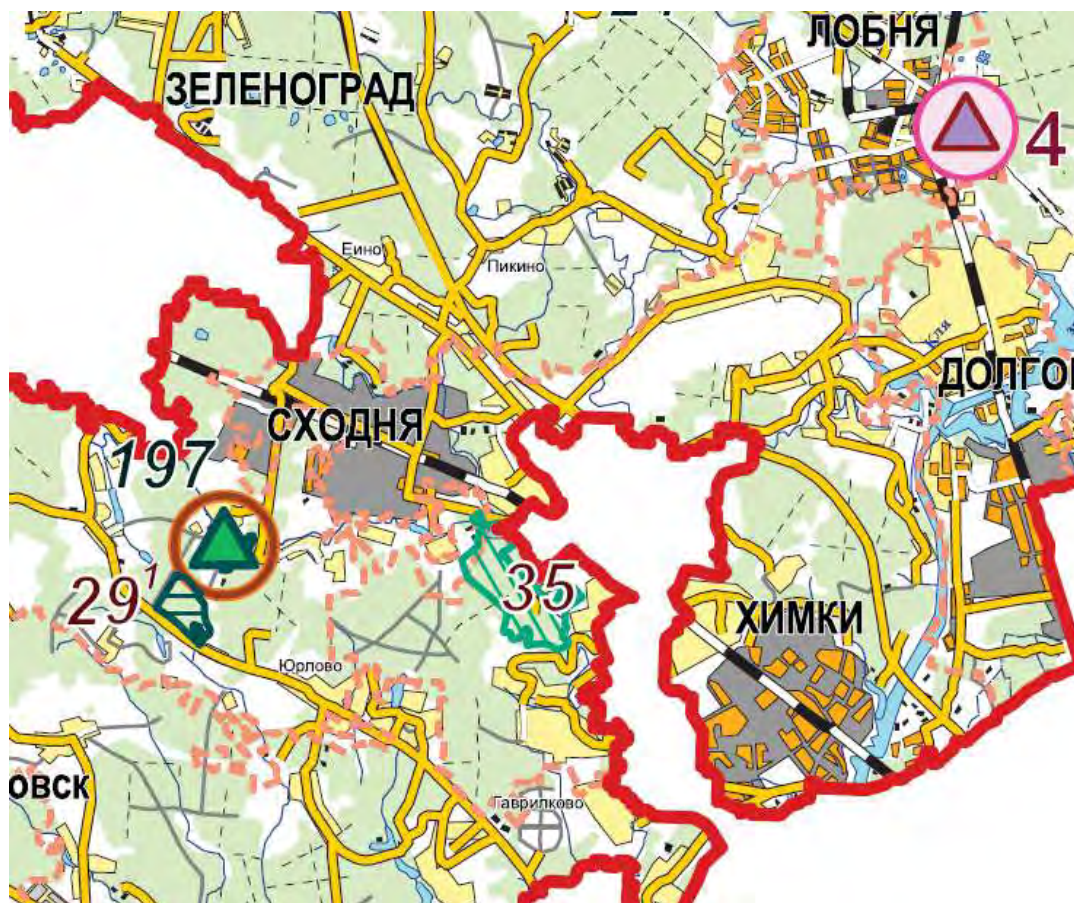
Определение территории природно-исторической территории основано на учёте нескольких критериев:

- наличие ценных ландшафтных территорий, являющихся характерным примером среднерусского ландшафта, сочетающие выразительный рельеф местности, живописную растительность;
- расположение на территории объектов культурного наследия, состоящих на государственной охране (в том числе уникальных), и объектов, обладающих признаками исторической ценности (характерные примеры исторической застройки, планировки);
- доминирующий характер объектов культурного наследия в ландшафтах, как объединяющих центров пространственной организации территории в сочетании с природными осями в виде рек, оврагов и визуальных коридоров;
- историзм территории, связанный с длительным периодом исторического развития расселения на территории и сохранением расположения исторических населённых пунктов, исторических дорог и элементов исторических ландшафтов.

Территории городского округа Химки частично попадают в границы планируемой природно-историческими территории (ландшафтами) 18. «Окрестности д. Середниково Солнечногорского района - Лермонтовские места». Данная планируемая природно-историческая территория (ландшафт) формируется на территории Солнечногорский муниципальный район.

**Схема развития и размещения особо охраняемых природных территорий
в Московской области**

В соответствии со Схемой развития и размещения особо охраняемых природных территорий в Московской области, утвержденной постановлением Правительства Московской области от 11.02.2009 № 106/5²⁷ на территории городского округа Химки планируются к организации ООПТ областного значения Сходненская площадью 280 га (Рисунок 2.4.2.3).



Условные обозначения


ПЛАНИРУЕМЫЕ К ОРГАНИЗАЦИИ ООПТ ОБЛАСТНОГО ЗНАЧЕНИЯ	
ООПТ иных категорий	
35	Сходнинская
	Прибрежные рекреационные зоны

Рисунок 2.4.2.3. Фрагмент Схемы развития и размещения особо охраняемых природных территорий в Московской области

²⁷ Постановление Правительства Московской области от 11.02.2009 № 106/5 (ред. от 28.01.2019) «Об утверждении Схемы развития и размещения особо охраняемых природных территорий в Московской области».

Схема территориального планирования транспортного обслуживания Московской области

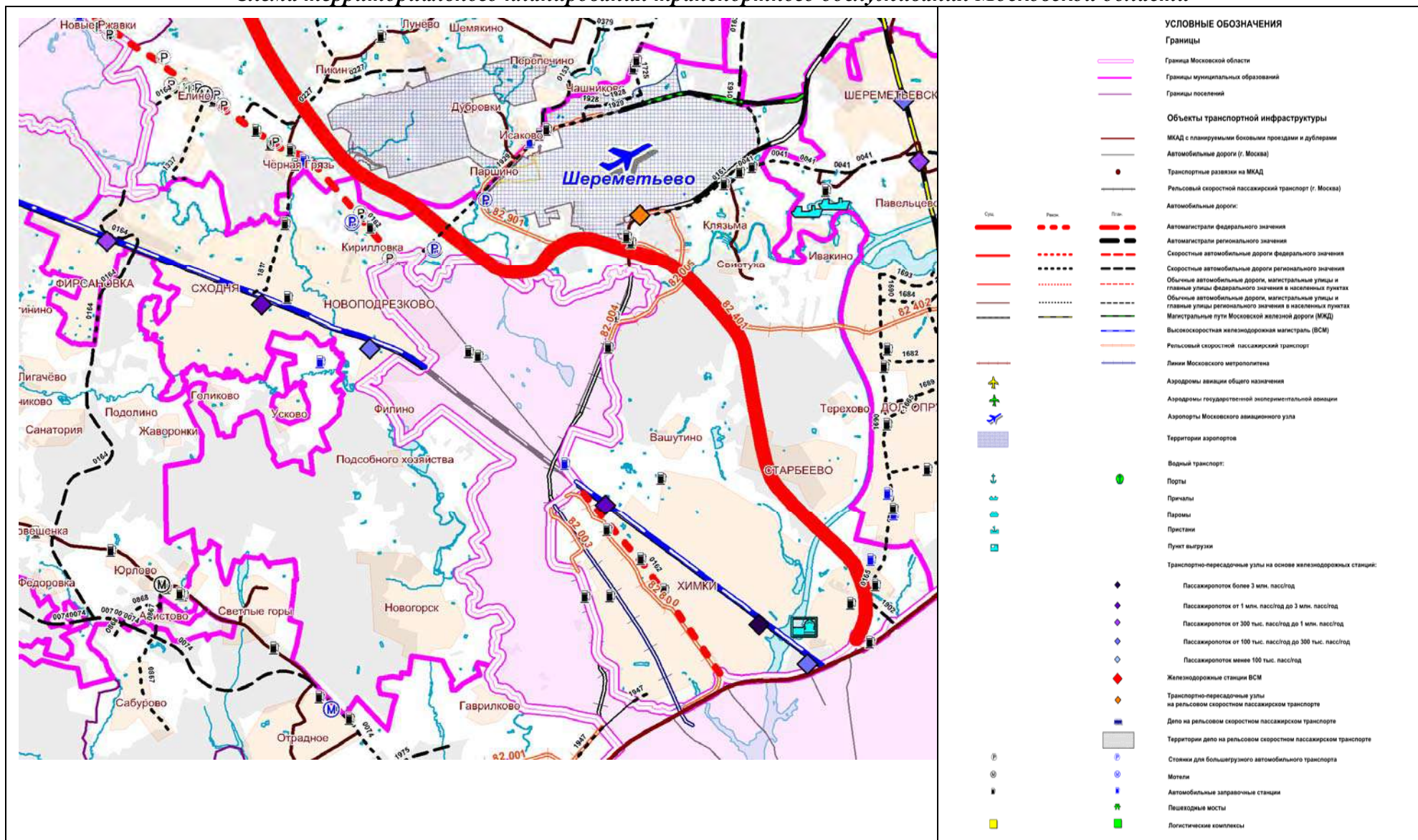


Рисунок 2.4.2.4. Фрагмент Схемы территориального планирования транспортного обслуживания Московской области

Схемой территориального планирования транспортного обслуживания Московской области (Рисунок 2.4.2.4), утверждённой постановлением правительства Московской области от 25.03.2016 № 230/8²⁸ (ред. от 23.04.2019) предусмотрены следующие мероприятия по развитию транспортной инфраструктуры регионального значения в городском округе Химки:

- реконструкция автомобильной дороги «Старошереметьевское шоссе» по параметрам I категории. Длина участка - 5,49 км, число полос – 4, ширина полосы отвода 65 м; ширина зоны планируемого размещения 100 м.
- реконструкция автомобильной дороги «Шереметьевское шоссе» по параметрам I категории. Длина участка 5,3 км, число полос - 4-6, ширина полосы отвода - 65 -72 м; ширина зоны планируемого размещения 100 м.
- реконструкция автомобильной дороги «М-10 «Россия» - Сходня» по параметрам магистральной улицы. Длина участка 2,18 км, число полос - 4, ширина полосы отвода - 0 м; ширина зоны планируемого размещения 40 м.
- строительство автомобильной дороги «Пятницкое шоссе - Саврасово - М-10 «Россия» по параметрам I категории. Длина участка 1,91 км, число полос - 4, ширина полосы отвода - 65 м; ширина зоны планируемого размещения 200 м;
- строительство автомобильной дороги «Хлебниково - Рогачево» - «Шереметьево-1 - Шереметьево-2» по параметрам I категории. Длина участка 0,64 км, число полос - 4, ширина полосы отвода - 65 м; ширина зоны планируемого размещения 400 м;
- реконструкция автомобильной дороги «Лобня - аэропорт Шереметьево» по параметрам I категории. Длина участка 1,22 км, число полос - 4, ширина полосы отвода 65 м; ширина зоны планируемого размещения 100 м.
- реконструкция ул. Авиационная по параметрам I категории. Длина участка 0,81 км, число полос - 4, ширина полосы отвода - 65 м; ширина зоны планируемого размещения 100 м.
- строительство ул. Авиационной по параметрам I категории. Длина участка 1,33 км, число полос - 4, ширина полосы отвода - 65 м; ширина зоны планируемого размещения 200 м.
- строительство съездов Бусиновской транспортной развязки. Длина участка 0,81 км, число полос - 2, ширина полосы отвода - 65 м; Ширина зоны планируемого размещения 400 м.
- реконструкция Лихачевского шоссе по параметрам I категории. Длина участка 1,17 км, число полос - 6, ширина полосы отвода - 72 м; Ширина зоны планируемого размещения 400 м.
- реконструкция А-104 «Москва - Дмитров - Дубна» - Павельцево - аэропорт Шереметьево по параметрам I категории. Длина участка 0,75 км, число полос - 4, ширина полосы отвода - 65 м; Ширина зоны планируемого размещения 400 м.
- реконструкция Путилковского шоссе по параметрам магистральной улицы. Длина участка 0,3 км, число полос - 4, ширина полосы отвода - 0 м; Ширина зоны планируемого размещения 40 м.

На пересечениях автомагистралей с автомобильными дорогами всех категорий предусмотрены транспортные развязки в разных уровнях или путепроводы, в остальных случаях мероприятия по организации пересечений определяются по результатам техникоэкономических обоснований. Транспортные развязки являются элементом автомобильной дороги и поэтому их проекты разрабатываются в составе документации по автомобильным дорогам. Перечень мероприятий по транспортным развязкам, расположенным в границах городского округа Химки отображены в таблице 2.4.1.1.

²⁸ Постановление Правительства Московской области от 25.03.2016 № 230/8 (ред. от 23.03.2019) «Об утверждении Схемы территориального планирования транспортного обслуживания Московской области»

На территории городского округа Химки учитывается продление линий метрополитена. Ширина зоны планируемого размещения линий Московского метрополитена составляет 50 м (по 25 м в каждую сторону от оси линии).

Таблица 2.4.1.1.

Наименование пересекаемых автомобильных дорог		Мероприятия
М-11 «Москва – СанктПетербург»	Шереметьевское шоссе	С
М-11 «Москва – СанктПетербург»	Лихачевское шоссе	С
М-11 «Москва – СанктПетербург»	местная автомобильная дорога (обход г. Химки)	
М-10 «Россия», Международное шоссе	автомобильная дорога местного значения «Машкинское шоссе»	Р
М-10 «Россия»	г. Химки, ул. Репина	С
«Хлебниково – Рогачево» – «Шереметьево-1 – Шереметьево-2»	Старошереметьевское шоссе	С

Строительство (С),
Реконструкция (Р)

Прохождение ЛРТ по территории Московской области предусмотрено с учетом транспортного развития города Москвы в части скоростного транспорта. Линии рельсового скоростного пассажирского транспорта Московской области и города Москвы образуют единую систему скоростного пассажирского сообщения. Перечень линий рельсового скоростного пассажирского транспорта в границах городского округа Лобня и запланированные мероприятия отображены в таблицах 2.4.1.2 и 2.4.1.3.

Таблица 2.4.1.2. ПЛАНИРУЕМЫЕ ХАРАКТЕРИСТИКИ ЛИНИЙ РЕЛЬСОВОГО СКОРОСТНОГО ПАССАЖИРСКОГО ТРАНСПОРТА

Наименование линии рельсового скоростного пассажирского транспорта	Показатели			
	Строительство (С)	Длина участка, км	Зоны планируемого размещения	
			Ширина, м	Площадь, га
Мякинино – Москва – Химки – Шереметьево	С	5,62	400	224,8
Химки (ТРЦ «Мега-Химки») – Москва (м. Планерная)	С	5,75	200	115,0
Шереметьево – Долгопрудный – Мытищи	С	4,14	400	165,6
Химки - северный терминальный комплекс аэропорта Шереметьево	С	7,45	100	74,5

Таблица 2.4.1.3. ПЛАНИРУЕМЫЕ ХАРАКТЕРИСТИКИ ОБЪЕКТОВ ДЛЯ ОБСЛУЖИВАНИЯ ЛРТ

N	Наименование ЛРТ	Протяженность, км	Площадь депо и ремонтной базы, га
820	Мякинино - Москва - Химки - Шереметьево	11,02	8,0-10,0
828	Химки (ТРЦ "Мега-Химки") - Москва (м. "Планерная")	5,75	
824	Шереметьево - Долгопрудный - Мытищи	19,46	

- строительство новой железнодорожной линии Москва - Шереметьево-1 (аэропорт), протяжённость проектируемого участка - 3,27 км;
- сокращение межпоездного интервала до 4 минут на участке Бескудниково - Лобня по Савёловскому направлению МЖД;
- строительство ТПУ «Левобережный» (ж/д станция Левобережная);
- строительство ТПУ «Подрезково» (ж/д станция Подрезково);
- строительство ТПУ «Сходня» (ж/д станция Сходня);
- строительство ТПУ «Фирсановка» (ж/д станция Фирсановка);
- строительство ТПУ «Химки» (ж/д станция Химки);
- строительство ТПУ «Химки-2»;

ПЛАНИРУЕМЫЕ ТРАНСПОРТНО-ПЕРЕСАДОЧНЫЕ УЗЛЫ НА ОСНОВЕ ЛРТ И ВСМ.

- строительство ТПУ «Шереметьево» на основе линии рельсового скоростного транспорта ЛРТ «Шереметьево - Долгопрудный - Мытищи» (ст. Шереметьево Савеловского направления МЖД).

Таблица 2.4.1.4.

N	Наименование пересекаемых объектов		Наименование муниципального образования
	Наименование ВСМ или ЛРТ	Наименование объектов, автомобильных дорог или ЛРТ	
12	ЛРТ "Шереметьево - Долгопрудный – Мытищи»	Автомобильная дорога "Старошереметьевское шоссе", Савеловское направление МЖД (ст. Шереметьевская)	Химки

Таблица 2.4.1.5. Перечень планируемых к размещению на территории городского округа Химки АЗС

№ п/п	Тип объекта	Наименование автомобильной дороги	Адрес	Ориентация	Площадь участка. га
1	АЗС	Лихачевское шоссе	в районе пересечений с планируемой автомобильной дорогой М-11 «Москва – Санкт-Петербург»	слева	1,0
2	АЗС	Международное шоссе	на примыкании автомобильной дороги «Международное шоссе» к автомобильной дороге М-10 «Россия»	слева	0,7
3	АЗС	Шереметьевское шоссе	км 4,5	слева	19,0
4	МАЗК	Шереметьевское шоссе	в районе пересечения р. Клязьма	слева	95,0

Планируемые к размещению стоянки большегрузного автотранспорта в составе
топливозаправочных комплексов

№ п/п	Тип объекта	Наименование автомобильной дороги	Адрес	Ориентация	Площадь участка. га
3	АЗС	Шереметьевское шоссе	км 4,5	слева	19,0
4	МАЗК	Шереметьевское шоссе	в районе пересечения р. Клязьма	слева	95,0

Московские центральные диаметры



Схема организации маршрутов МЦД на 2030 г.

В рамках развития скоростного пассажирского железнодорожного сообщения на территории Москвы и Московской области разрабатывается проект реконструкции существующих сквозных железнодорожных линий. Проект получил название Московские центральные диаметры (МЦД). На данный момент планируется организовать 5 маршрутов, связывающих в сквозные диаметры 10 радиальных направлений Московского железнодорожного узла:

- Одинцово — Лобня
- Нахабино — Подольск
- Крюково — Раменское
- Железнодорожный — Апрелевка
- Болшево – Бирюлево Пасс.

По территории городского округа Химки планируется прохождение МЦД 4 «Раменское – Крюково» в створе существующего направления Октябрьской железной дороги.

В рамках реализации мероприятий СТП ТО МО на территории городского округа Химки планируется организация 6 ТПУ на основе существующих станций Октябрьской железной дороги: ТПУ Фирсановская, ТПУ Подрезково, ТПУ Химки-2, ТПУ Химки, ТПУ Левобережная, ТПУ «Сходня».

Схема и программа перспективного развития электроэнергетики Московской области на период 2020–2024 годов

В соответствии со «Схемой и программой перспективного развития электроэнергетики Московской области на период 2020–2024 годов», утверждённой постановлением губернатора Московской области от 30.04.2019 № 197-ПГ на территории городского округа Химки предусмотрены следующие мероприятия:

**Новое строительство 110 кВ
ПС 110 кВ Мичурино**

Для обеспечения возможности подключения к электрическим сетям ПАО «МОЭСК» энергопринимающих устройств ОАО «РЖД» (ТПС «Сходня») сооружается ПС 110 кВ Мичурино.

На подстанции планируется установка двух трансформаторов мощностью каждый по 25 МВА напряжением 110/10 кВ. Подключение к сети 110 кВ будет осуществлено в два этапа:

- на I этапе путем сооружения отпаек от ВЛ 110 кВ Октябрьская - Эра и ВЛ 110 кВ Октябрьская - Омега (0,4 км) с пропускной способностью не менее 134 А;
- на II этапе путем сооружения ЛЭП 110 кВ Октябрьская - Мичурино I, II цепь образованных при помощи перезавода отпаек от ВЛ 110 кВ Октябрьская - Эра и ВЛ 110 кВ Октябрьская - Омега (сооружаемых на I этапе) на ПС 110 кВ Октябрьская.

На II этапе присоединения ПС 110 кВ Мичурино к сети 110 кВ на ПС 110 кВ Октябрьская предусматривается реконструкция ОРУ 110 кВ с сооружением 2-х линейных ячеек 110 кВ для подключения вновь образованных ЛЭП 110 кВ Октябрьская - Мичурино I, II цепь.

На данный объект выданы технические условия от 02.11.2012 №58-18/124 на технологическое присоединение к электрическим сетям ПАО «МОЭСК» ТПС «Сходня» (ПС 110 кВ Мичурино) с изменениями от 07.04.2014 №5 8-18/165, с изменениями № 2 от 26.12.2017.

Организация, ответственная за реализацию проекта - ОАО «РЖД».
Ввод объекта планируется в 2019 году (I этап) и 2024 году (II этап).

Объекты реконструкции 110 кВ

ПС 110/35/10/6 кВ № 35 Октябрьская (замена выключателей)

По результатам проведенных расчетов токов короткого замыкания (см. Главу XVII) определено, что величины максимально-возможных токов к.з. на присоединениях трансформаторов Т-1, Т-2 и Т-3 ПС 110 кВ Октябрьская (при коротком замыкании за выключателем присоединения) выше отключающей способности выключателей. В 2021 году

необходимо заменить выключатели трансформаторов Т-1, Т-2 и Т-3 на выключатели с отключающей способностью не менее 50 кА, также рекомендуется установить на ВЛ 110 кВ Октябрьская - Мичурино I, II цепь выключатели с отключающей способностью не менее 50 кА.

Организация, ответственная за реализацию проекта - ПАО «МОЭСК».
Окончание реконструкции - 2021 год.

ПС 110/35/10/6 кВ № 35 Октябрьская

Планируется реконструкция РУ 110 кВ ПС 110 кВ Октябрьская с расширением на две линейные ячейки для обеспечения технологического присоединения тяговой ПС 110 кВ Мичурино к сети 110 кВ (технические условия от 02.11.2012 №58-18/124 на технологическое присоединение к электрическим сетям ПАО «МОЭСК» ТПС «Сходня» (ПС 110 кВ Мичурино) с изменениями от 07.04.2014 №58-18/165, с изменениями №2 от 26.12.2017).

Организация, ответственная за реализацию проекта - ПАО «МОЭСК».
Окончание реконструкции - 2024 год.

На территории Северных электрических сетей на период до 2024 года намечается строительство 7-ми электроподстанций напряжением 220-110 кВ:

2 ПС 220 кВ - ПАО «МОЭСК»;
2 ПС 110 кВ - ОАО «РЖД»;
1 ПС 110 кВ - ОАО «Энергоцентр»;
1 ПС 110 кВ - ООО «АГК-1»;
1 ПС 110 кВ - Инвестор.

На территории Северных электрических сетей на период до 2024 года суммарный ввод мощности новых подстанций составит 1534 МВА, в том числе:

ПС 220 кВ - 1150 МВА (ПАО «МОЭСК»);
ПС 110 кВ - 409 МВА (160 МВА - ОАО «Энергоцентр», 126 МВА - Инвестор, 16 МВА - ООО «АГК-1», 82 МВА - ОАО «РЖД»),

На территории Северных электрических сетей на период до 2024 года намечается строительство 101,8 км ЛЭП, в том числе:

15 км ЛЭП 220 кВ (ПАО «МОЭСК»);
86,8 км ЛЭП 110 кВ (71,4 км - ПАО «МОЭСК», 3 км - ОАО «Энергоцентр», 4 км - Инвестор, 8,4 км - ОАО «РЖД»),

На территории Северных электрических сетей на период до 2024 года намечается реконструкция 35 электроподстанций напряжением 220-110- 35 кВ, в том числе:

2 ПС 500 кВ (ПАО «ФСК ЕЭС»);
1 ПС 220 кВ (ПАО «ФСК ЕЭС»);
15 ПС 110 кВ (14 ПАО «МОЭСК», 1 ФГБУ «Канал имени Москвы»);
17 ПС 35 кВ (ПАО «МОЭСК»),

На территории Северных электрических сетей на период до 2024 года суммарный ввод мощности реконструируемых подстанций составит 4323,1 МВА, в том числе:

ПС 500 кВ - 1700 МВА (ПАО «ФСК ЕЭС»);
ПС 220 кВ - 950 МВА (ПАО «ФСК ЕЭС»);
ПС 110 кВ - 1385 МВА (1305 МВА - ПАО «МОЭСК», 80 МВА - ФГБУ «Канал имени Москвы»);
ПС 35 кВ - 288,1 МВА (ПАО «МОЭСК»),

На территории Северных электрических сетей на период до 2024 года планируется провести реконструкцию 243,08 км ЛЭП, в том числе:

59,4 км ЛЭП 220 кВ (30 км - ПАО «ФСК», 29,4 км - ПАО «МОЭСК»);
180,28 км ЛЭП 110 кВ (ПАО «МОЭСК»);
3,4 км ЛЭП 35 кВ (ПАО «МОЭСК»),

Разработана схема электрических соединений сети 110 кВ и выше Северных электрических сетей на перспективу до 2024 года с выделением по опорным годам.

Данные по вводам и реконструкции объектов 35 кВ и выше на территории Северных электрических сетей и необходимых для этого инвестициях приведены в таблицах 80 - 81.

Таблица 80 Вводы электросетевых объектов на период до 2024 года на территории Северных электрических сетей. Новое строительство

	Новое строительство					
	ПС, МВА			ЛЭП, км		
	500 кВ	220 кВ	110 кВ	500 кВ	220 кВ	110 кВ
СЭС		1150	384		15	86,8
в т.ч. ПАО «МОЭСК»		1150			15	71,4
ПАО «ФСК ЕЭС»						
Инвестор			126			4
ОАО «Энергоцентр»			160			3
ОАО «РЖД»			82			8,4
ООО «АГК-1»			16			

Таблица 81 Вводы электросетевых объектов на период до 2024 года на территории Северных электрических сетей. Реконструкция

	Реконструкция							
	ПС, МВА				ЛЭП, км			
	500 кВ	220 кВ	110 кВ	35 кВ	500 кВ	220 кВ	110 кВ	35 кВ
СЭС	1700	950	1385	288,1		59,4	180,28	3,4
в т.ч. ПАО «МОЭСК»			1305	288,1		29,4	180,28	3,4
ФГБУ «Канал имени Москвы»			80					
ПАО «ФСК ЕЭС»	1700	950				30		

Государственная программа Московской области «Развитие инженерной инфраструктуры и энергоэффективности» на 2018-2024 годы

Постановление Правительства Московской области от 17.10.2017 № 863/38 (ред. от 30.07.2019) «Об утверждении государственной программы Московской области «Развитие инженерной инфраструктуры и энергоэффективности» на 2018-2024 годы и признании утратившими силу отдельных постановлений Правительства Московской области»

17.6 Адресный перечень объектов подпрограммы VII "Развитие топливозаправочного комплекса в Московской области"

17.6.1. Адресный перечень объектов строительства, государственной собственности Московской области, финансирование которых предусмотрено мероприятием 1 - Проведение работ по строительству объектов топливозаправочного комплекса и электростанций инфраструктуры, основного мероприятия 01 – Строительство объектов топливозаправочного комплекса, подпрограммы VII "Развитие топливозаправочного комплекса в Московской области"

№ п/п	Направление инвестирования, наименование объекта, адрес объекта, сведения о государственной регистрации права собственности	Годы строительства/реконструкции объектов государственной собственности	Мощность/прирост мощности объекта (заправок в сутки)
18.	АО "Мособлэнерго"	2018-2019	
18.57	Городской округ Химки, ЭЭС, г. Химки, ул. Юбилейный пр., д. 49	2018	-
18.58	Городской округ Химки, ЭЭС, г. Химки, ул. Юбилейный пр., д. 66	2018	-
18.59	Городской округ Химки, ЭЭС, г. Химки, ул. 9 Мая, д. 3	2018	-
18.60	Городской округ Химки, ЭЭС, г. Химки, ул. Горшина, д. 1	2018	-
18.61	Городской округ Химки, ЭЭС, г. Химки, ул. Панфилова, д. 18	2018	-
18.62	Городской округ Химки, ЭЭС, г. Химки, ул. Молодежная, д. 1	2018	-
18.63	Городской округ Химки, ЭЭС, г. Химки, ул. Куркинское ш., д. 6	2018	-
18.64	Городской округ Химки, ЭЭС, г. Химки, п-т Дружбы, д. 7	2018	-
18.65	Городской округ Химки, ЭЭС, г. Химки, ул. Рубцовой, д. 1 - д. 3	2018	-
18.66	Городской округ Химки, ЭЭС, г. Химки, ул. Московская, д. 32	2018	-
18.67	Городской округ Химки, ЭЭС, г. Химки, ул. Кирова, д. 2	2018	-
18.68	Городской округ Химки, ЭЭС, г. Химки, ул. Московская, д. 3 - ул. Железнодорожная, д. 1	2018	-
18.69	Городской округ Химки, ЭЭС, г. Химки, ул. Победы, д. 18/5	2018	-
18.70	Городской округ Химки, ЭЭС, г. Химки, ул. Академика Глушко, д. 2	2018	-

№ п/п	Направление инвестирования, наименование объекта, адрес объекта, сведения о государственной регистрации права собственности	Годы строительства/реконструкции объектов государственной собственности	Мощность/прирост мощности объекта (заправок в сутки)
18.71	Городской округ Химки, ЭЗС, г. Химки, ул. Москвина, д. 4	2018	-
18.72	Городской округ Химки, ЭЗС, г. Химки, ул. Маяковского, д. 3	2018	-
18.73	Городской округ Химки, ЭЗС, г. Химки, ул. Зеленая, д. 6, к. 1	2018	-
18.74	Городской округ Химки, ЭЗС, г. Химки, мкр. Сходня, Юбилейный пр-д, д. 16	2018	-
18.75	Городской округ Химки, ЭЗС, г. Химки, мкр. Сходня, 2-й Чапаевский пер., д. 6	2018	-
18.76	Городской округ Химки, ЭЗС, г. Химки, мкр. Сходня, ул. Мичурина, д. 17	2018	-
18.77	Городской округ Химки, ЭЗС, г. Химки, мкр. Сходня, ул. Первомайская, д. 59	2018	-
18.78	Городской округ Химки, ЭЗС, г. Химки, мкр. Сходня, ул. Ленина, д. 33	2018	-
18.79	Городской округ Химки, ЭЗС, г. Химки, мкр. Сходня, ул. Первомайская, д. 37, к. 2	2018	-
18.80	Городской округ Химки, ЭЗС, г. Химки, Подрезково, ул. Новозаводская, шк. N 20	2018	-
18.81	Городской округ Химки, ЭЗС, г. Химки, Подрезково, ул. Новозаводская, д. 12	2018	-
18.82	Городской округ Химки, ЭЗС, г. Химки, Подрезково, ул. Центральная, 10	2018	-
18.83	Городской округ Химки, ЭЗС, г. Химки, Подрезково, ул. Советская, д. 7	2018	-
18.84	Городской округ Химки, ЭЗС, г. Химки, Новогорск, ул. Соколовская, д. 1	2018	-

№ п/п	Направление инвестирования, наименование объекта, адрес объекта, сведения о государственной регистрации права собственности	Годы строительства/реконструкции объектов государственной собственности	Мощность/прирост мощности объекта (заправок в сутки)
18.85	Городской округ Химки, ЭЗС, г. Химки, мкр. Левый берег, ул. Совхозная, д. 27	2018	-
18.86	Городской округ Химки, ЭЗС, г. Химки, мкр. Левый берег, ул. Совхозная, д. 3	2018	-
18.87	Городской округ Химки, ЭЗС, г. Химки, мкр. Левый берег, ул. Зеленая, д. 21	2018	-
18.88	Городской округ Химки, ЭЗС, г. Химки, Новогорск, ул. Соколовская, д. 3	2018	-
21	Резерв	2019-2022	
21.86	Городской округ Химки, МАЗК, Шереметьевское шоссе, левая сторона, в районе пересечения р. Клязьма	2019	-
21.175	Городской округ Химки, АГЗС, М-10 "Россия" Москва - Тверь - Великий Новгород - Санкт-Петербург, 30 км, правая сторона, д. Кирилловка	2020	-
21.176	Городской округ Химки, АЗС, Лихачевское шоссе, левая сторона, в районе пересечений с планируемой автомобильной дорогой М-11 "Москва - Санкт-Петербург"	2020	-
21.278	Городской округ Химки, АЗС, М-10 "Россия" Москва - Тверь - Великий Новгород - Санкт-Петербург, 29 км, левая сторона	2021	-
21.279	Городской округ Химки, АГНКС, М-10 "Россия" Москва - Тверь - Великий Новгород - Санкт-Петербург, 30 км, правая сторона, д. Кирилловка	2021	-
21.280	Городской округ Химки, АЗС, М-10 "Россия" Москва - Тверь - Великий Новгород - Санкт-Петербург, 31 км, левая сторона	2021	-

№ п/п	Направление инвестирования, наименование объекта, адрес объекта, сведения о государственной регистрации права собственности	Годы строительства/реконструкции объектов государственной собственности	Мощность/прирост мощности объекта (заправок в сутки)
21.281	Городской округ Химки, АЗС, Международное шоссе, левая сторона, на примыкании автомобильной дороги "Международное шоссе" к автомобильной дороге М-10 "Россия"	2021	-
21.334	Городской округ Химки, АЗС, Шереметьевское шоссе, 5 км, левая сторона	2022	-
21.380	Солнечногорский муниципальный район, АЗС, М-10 "Россия" Москва - Тверь - Великий Новгород - Санкт-Петербург, 38 км, левая сторона, поворот на мкр. Фирсановка г. Химки	2022	-
26	ООО "СКТ"	2018	
26.2	Московская область, г.о. Химки, Международное шоссе, АЗС "Нефтьмагистраль"	2018	

17.6.3. Адресный перечень объектов строительства и реконструкции государственной собственности Московской области, финансирование которых предусмотрено мероприятием 3 - Проведение работ по строительству и реконструкция объектов инфраструктуры нефтепроводов и нефтепродуктопроводов" подпрограммы VII «Развитие топливозаправочного комплекса в Московской области», основного мероприятия 01 - Строительство объектов топливозаправочного комплекса, государственной программы Московской области "Развитие инженерной инфраструктуры и энергоэффективности» на 2018-2024 годы

№ п/п	Направление инвестирования, наименование объекта, адрес объекта, сведения о государственной регистрации права собственности	Годы строительства/реконструкции объектов государственной собственности	Мощность/прирост мощности объекта (единица, км)
2	ЗАО "ТЭК Шереметьево", городской округ Химки, международный аэропорт Шереметьево. Комплексная реконструкция топливозаправочного комплекса Шереметьево	2018-2020	1

Закон Московской области от 24.11.2001 № 186/2001-ОЗ «О территории развития Московской области «Международный аэропорт «Шереметьево»»

В соответствии со статьёй 1 Закона Московской области от 24.11.2001 № 186/2001-ОЗ «О территории развития Московской области «Международный аэропорт «Шереметьево»» территории, на которой расположен Международный аэропорт «Шереметьево», присвоен статус территории развития Московской области «Международный аэропорт «Шереметьево».

Постановление Правительства Московской области от 15.11.2005 № 817/45 «О мерах по перспективному развитию Международного аэропорта Шереметьево»

Постановлением Правительства Московской области от 15.11.2005 № 817/45 «О мерах по перспективному развитию Международного аэропорта Шереметьево» в целях перспективного развития Международного аэропорта Шереметьево Правительство Московской области зарезервированы земельные участки в зоне строительства и реконструкции Международного аэропорта Шереметьево в границах территории перспективного развития (рисунок 1.3.1.).

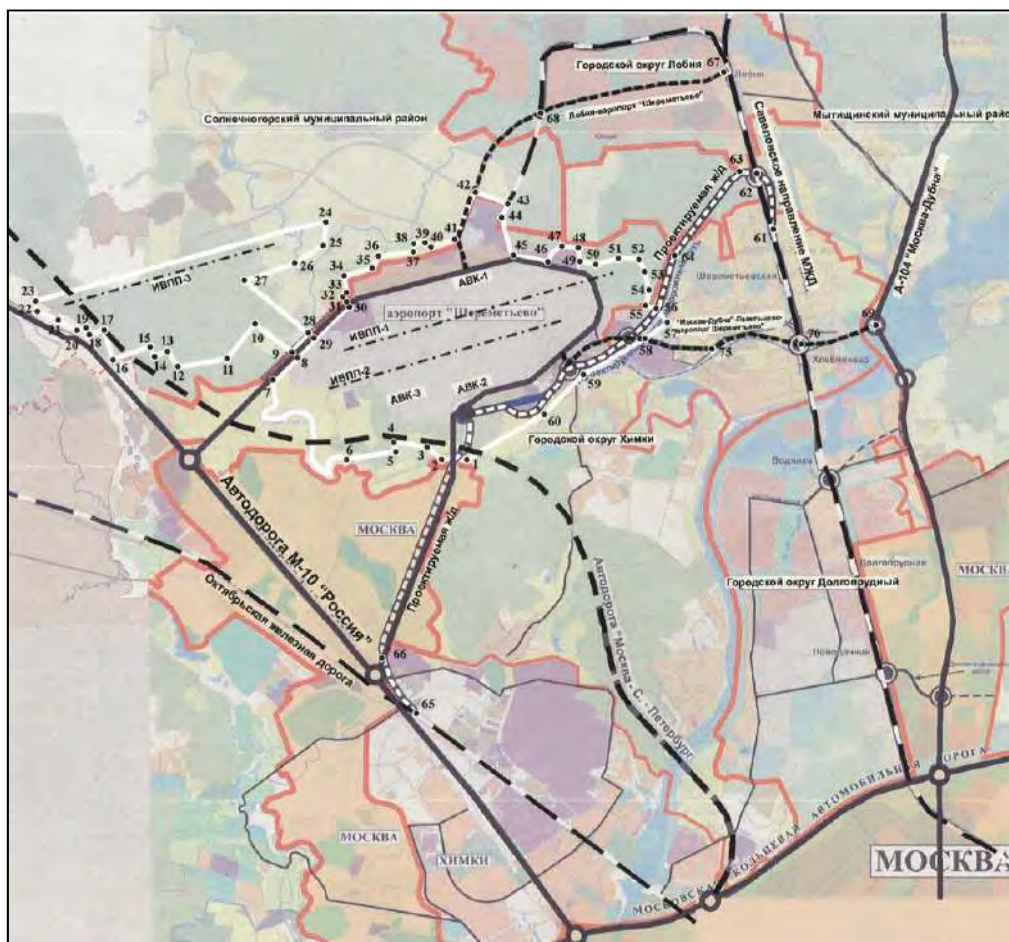


Рисунок. Графическое отображение границы территории перспективного развития Международного аэропорта Шереметьево

Территориальная схема обращения с отходами, в том числе с твердыми коммунальными отходами, Московской области

Постановлением Правительства Московской области от 22.12.2016 № 984/47 (ред. от 09.07.2019) утверждена территориальная схема обращения с отходами, в том числе твердыми коммунальными отходами, Московской области.

В соответствии с вышеуказанной схемой на территории городского округа Химки планируется к размещению мусоросортировочная станция вблизи закрытого полигона ТКО «Левобережный». Закрытый полигон ТКО «Левобережный» подлежит рекультивации.

2.4.3. Сведения об утверждённой документации по планировке территории федерального значения и регионального значения (Московской области)

Перечень утвержденной документации по планировке территории:

Поз. №	Наименование документации по планировке территории	Распорядительный документ
1.	Проект планировки территории объекта «Строительство скоростной автомобильной дороги Москва - Санкт-Петербург на участке 15 км - 58 км»	Распоряжение Росавтодора от 08.12.2014 № 2357-р (с изм. от 23.03.2017) «Об утверждении документации по планировке территории объекта «Строительство скоростной автомобильной дороги Москва - Санкт-Петербург на участке 15 км - 58 км»
2.	Документация по планировке территории объекта «Реконструкция Бусиновской транспортной развязки»	Распоряжение Министерства транспорта Российской Федерации Федеральным дорожным агентством (РОСАВТОДОР) от 20.11.2014 № 2211-р «Об утверждении документации по планировке территории объекта «Реконструкция Бусиновской транспортной развязки»
3.	Проект планировки территории для реализации проекта «Развитие железнодорожного сообщения с аэропортом Шереметьево. Строительство железнодорожной линии к северному терминалу Международного аэропорта Шереметьево».	Распоряжение Федерального агентства железнодорожного транспорта от 20.07.2016 № ВЧ-59-р «Об утверждении документации по планировке территории (проекта планировки территории, проекта межевания территории) для реализации проекта «Развитие железнодорожного сообщения с аэропортом Шереметьево. Строительство железнодорожной линии к северному терминалу Международного аэропорта Шереметьево».
4.	Проект планировки территории для объекта: Строительство железнодорожного терминала в Северном терминальном комплексе аэропорта Шереметьево» в составе проекта «Развитие железнодорожного сообщения с аэропортом Шереметьево. Строительство железнодорожной линии к северному терминалу Международного аэропорта Шереметьево»	распоряжение Федерального агентства железнодорожного транспорта от 20.07.2016 № ВЧ-60-р «Об утверждении документации по планировке территории (проект планировки территории, проект межевания территории) для объекта: «Строительство железнодорожного терминала в Северном терминальном комплексе аэропорта Шереметьево» в составе проекта «Развитие железнодорожного сообщения с аэропортом Шереметьево. Строительство железнодорожной линии к северному терминалу Международного аэропорта Шереметьево».
5.	Проект планировки территории для реконструкции и расширения пассажирского терминального комплекса Шереметьево-1 (СТК) и объектов комплекса, не относящихся	Приказом Росавиации от 19.08.2016 № 660 «Об утверждении проекта планировки территории для реконструкции и расширения пассажирского терминального комплекса Шереметьево-1 (СТК) и объектов комплекса, не относящихся к федеральной

Поз. №	Наименование документации по планировке территории	Распорядительный документ
	к федеральной собственности	собственности».
6.	Проект планировки территории "Реконструкция и развитие аэродрома международного аэропорта Шереметьево, 1-я очередь реконструкции в части объектов, не относящихся к федеральной собственности. Реконструкция и расширение грузового комплекса Северного терминального комплекса Международного аэропорта Шереметьево. 1-ый этап».	Приказ Росавиации от 07.11.2017 № 903-П «Об утверждении проекта планировки территории "Реконструкция и развитие аэродрома международного аэропорта Шереметьево, 1-я очередь реконструкции в части объектов, не относящихся к федеральной собственности. Реконструкция и расширение грузового комплекса Северного терминального комплекса Международного аэропорта Шереметьево. 1-ый этап».
7.	Проект планировки территории развития Северного терминального комплекса Международного аэропорта Шереметьево с учётом вопроса подъезда автотранспорта к терминалам аэропорта	Приказ Росавиации от 24.12.2018 № 1098-П «Об утверждении проекта планировки территории развития Северного терминального комплекса Международного аэропорта Шереметьево с учетом решения вопроса подъезда автотранспорта к терминалам аэропорта»
8.	Проект планировки территории для строительства комплекса новой взлетно-посадочной полосы (ВПП-3) Международного аэропорта Шереметьево	Приказ Росавиации от 27.10.2016 № 854 (с изм. от 09.02.2018) «Об утверждении проекта планировки территории для строительства комплекса новой взлетно-посадочной полосы (ВПП-3) Международного аэропорта Шереметьево»
9.	Проект планировки территории «Развитие терминала D, перронов, рулѐжных дорожек, мест стоянок воздушных судов, административно-хозяйственных зданий и инженерных коммуникаций в районе Южного терминального комплекса аэропорта Шереметьево»	Приказ Росавиации от 27.09.2019 № 9909-П «Об утверждении проекта планировки территории «Развитие терминала D, перронов, рулѐжных дорожек, мест стоянок воздушных судов, административно-хозяйственных зданий и инженерных коммуникаций в районе Южного терминального комплекса аэропорта Шереметьево»

2.4.4. Сведения об утверждённой документации по планировке территории регионального значения (Московской области)

Перечень утвержденной документации по планировке территории (проект планировки территории):

Поз. №	Наименование документации по планировке территории	Распорядительный документ
1.	Проект планировки территории для реконструкции линейного объекта капитального строительства – Лихачевского шоссе в городе Долгопрудном Московской области	Постановление Правительства Московской области от 14.07.2014 № 574/28 «Об утверждении проекта планировки территории для реконструкции линейного объекта капитального строительства - Лихачевского шоссе в городе Долгопрудном Московской области»

Поз. №	Наименование документации по планировке территории	Распорядительный документ
2.	Проект планировки территории для строительства транспортной развязки на пересечении Лихачевского шоссе и скоростной автомобильной дороги Москва - Санкт-Петербург км 15 - км 58 в городском округе Химки Московской области	Постановлением Правительства Московской области от 02.12.2016 № 902/42 «Об утверждении проекта планировки территории для строительства транспортной развязки на пересечении Лихачевского шоссе и скоростной автомобильной дороги Москва - Санкт-Петербург км 15 - км 58 в городском округе Химки Московской области»
3.	Проект планировки территории для реконструкции линейного объекта капитального строительства - автомобильной дороги Шереметьево-1 – Шереметьево-2 (Старошереметьевское шоссе)	Постановлением Правительства Московской области от 18.02.2014 № 73/4 «Об утверждении проекта планировки территории для реконструкции линейного объекта капитального строительства - автомобильной дороги Шереметьево-1 - Шереметьево-2 (Старошереметьевское шоссе)»
4.	Документация по планировке территории для реконструкции автомобильной дороги «Лобня-аэропорт Шереметьево»	Постановление Правительства Московской области от 25.12.2018 № 1011/46 «Об утверждении документации по планировке территории для реконструкции автомобильной дороги «Лобня-аэропорт Шереметьево»
5.	Проект планировки территории для реконструкции линейных объектов капитального строительства – двух параллельных мостов через реку Клязьма на автомобильной дороге «Шереметьевское шоссе» в городском округе Химки Московской области	Постановление Правительства Московской области от 05.08.2014 № 697/34 «Об утверждении проекта планировки территории для реконструкции линейного объекта капитального строительства - двух параллельных мостов через реку Клязьма на автомобильной дороге "Шереметьевское шоссе" в городском округе Химки Московской области»
6.	Проект планировки территории для размещения линейного объекта капитального строительства - путепровода через железную дорогу у платформы Фирсановка в городском округе Химки Московской области	постановлением Правительства Московской области от 05.08.2014 № 621/30 «Об утверждении проекта планировки территории для размещения линейного объекта капитального строительства - путепровода через железную дорогу у платформы Фирсановка в городском округе Химки Московской области»
7.	Документация по планировке территории для реконструкции дороги Путилковское шоссе	постановление Правительства Московской области от 26.12.2018 № 1018/44 «Об утверждении документации по планировке территории для реконструкции дороги Путилковское шоссе»
8.	Проект планировки участка линейного объекта улично-дорожной сети - транспортной развязки на пересечении Ленинградского шоссе с МКАД	Постановление Правительства Московской области от 05.08.2014 № 621/30 «Об утверждении проекта планировки участка линейного объекта улично-дорожной сети - транспортной развязки на пересечении Ленинградского шоссе с МКАД»

Поз. №	Наименование документации по планировке территории	Распорядительный документ
9.	Проект планировки территории для строительства линии системы скоростного внеуличного транспорта «Стрела» по маршруту «Городской округ Химки Московской области (ТРЦ «Мега-Химки») – город Москва (станция метро «Планерная») в городском округе Химки Московской области	Постановление Правительства Московской области от 25.12.2012 № 816-ПП «Об утверждении проекта планировки территории для строительства линии системы скоростного внеуличного транспорта «Стрела» по маршруту «Городской округ Химки Московской области (ТРЦ «Мега-Химки») – город Москва (станция метро «Планерная») в городском округе Химки Московской области»
10.	Проект планировки территории для строительства транспортно-пересадочного узла «Химки» в городском округе Химки Московской области	Постановление Правительства Московской области от 18.11.2019 № 840/39 «О внесении изменения в проект планировки территории для строительства транспортно-пересадочного узла «Химки» в городском округе Химки Московской области»
11.	Проект планировки территории для строительства транспортно-пересадочного узла «Химки-2» в городском округе Химки Московской области	постановление Правительства Московской области от 29.10.2015 № 1385/49 «Об утверждении проекта планировки территории для строительства транспортно-пересадочного узла «Химки-2» в городском округе Химки Московской области».
12.	документация по планировке территории для строительства разворотного съезда с региональной автомобильной дороги Международное шоссе в районе терминалов Е и F Международного аэропорта Шереметьево в городском округе Химки Московской области	Постановление Правительства Московской области от 23.05.2018 № 318/18 (ред. от 04.09.2019) «Об утверждении документации по планировке территории для строительства разворотного съезда с региональной автомобильной дороги Международное шоссе в районе терминалов Е и F Международного аэропорта Шереметьево в городском округе Химки Московской области»
13.	Корректировки проекта планировки территории для реконструкции линейного объекта капитального строительства - автомобильной дороги Шереметьево-1 - Шереметьево-2 (Старошереметьевское шоссе)	Постановление Правительства Московской области от 02.12.2016 № 910/43 "Об утверждении корректировки проекта планировки территории для реконструкции линейного объекта капитального строительства - автомобильной дороги Шереметьево-1 - Шереметьево-2 (Старошереметьевское шоссе)"
14.	Проект планировки территории для строительства автомобильной дороги "Хлебниково-Рогачево"- "Шереметьево-1-Шереметьево-2" в городских округах Химки, Мытищи, Лобня Московской области	Постановление Правительства Московской области от 07.11.2018 № 804/38 «Об утверждении проекта планировки территории для строительства автомобильной дороги "Хлебниково-Рогачево"- "Шереметьево-1-Шереметьево-2" в городских округах Химки, Мытищи, Лобня Московской области» утвержденный постановлением Правительства Московской области от 05.09.2013 № 697/34»
15.	Изменения в проект планировки территории для строительства линейного объекта электросетевого хозяйства Московской области: КВЛ-110 кВ "Аэропорт-Долгопрудная 1,2" в городском округе Химки Московской области и городском округе Долгопрудный Московской области	Постановление Правительства Московской области 06.02.2019 № 48/2 «О внесении изменения в проект планировки территории для строительства линейного объекта электросетевого хозяйства Московской области: КВЛ-110 кВ "Аэропорт-Долгопрудная 1,2" в городском округе Химки Московской области и городском округе Долгопрудный Московской области»

Поз. №	Наименование документации по планировке территории	Распорядительный документ
16.	Документация по планировке территории для размещения торгового комплекса на земельном участке с кадастровым номером 50:10:0010101:10563 в городском округе Химки Московской области	Постановление Правительства Московской области от 18.12.2018 № 964/43 «Об утверждении документации по планировке территории для размещения торгового комплекса на земельном участке с кадастровым номером 50:10:0010101:10563 в городском округе Химки Московской области»
17.	Документация по планировке территории для строительства транспортной развязки на пересечении автомобильной дороги М-10 «Россия» и улицы Репина в городе Химки Московской области	Постановление Правительства МО от 07.08.2019 № 497/24 «Об утверждении документации по планировке территории для строительства транспортной развязки на пересечении автомобильной дороги М-10 «Россия» и улицы Репина в городе Химки Московской области»

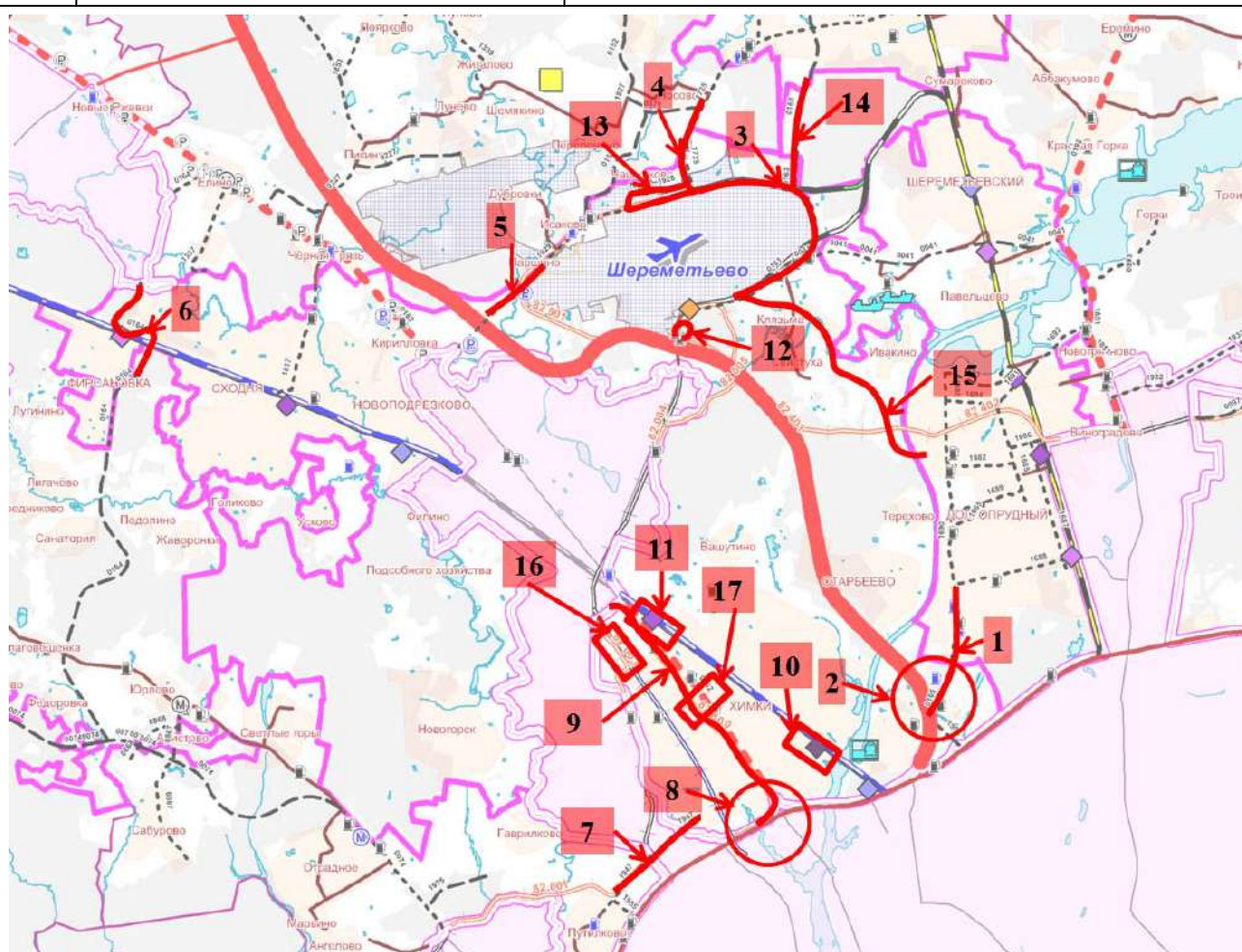


Рисунок. 2.4.4.1. Схема расположения утвержденной документации по планировке территории объектов транспортной инфраструктуры в пределах рассматриваемой территории

Перечень документации, находящейся в настоящий момент в разработке, на основании распоряжений Комитета по Архитектуре и градостроительству Московской области:

1. Подготовка проекта планировки территории для реконструкции Шереметьевского шоссе на основании распоряжения Комитета по Архитектуре и градостроительству Московской области от 13.08.2018 № 30РВ-2664;
2. Подготовка документации по планировке территории для реконструкции транспортной развязки на пересечении М-10 «Россия», Международное шоссе и Машкинского шоссе в городском округе Химки (распоряжение Комитета по

- Архитектуре и градостроительству Московской области: от 11.02.2019 № 28РВ-41);
3. Подготовка проекта планировки территории для строительства участка линии рельсового скоростного пассажирского транспорта (ЛТР) Мякинино – Москва – Химки - Шереметьево – Долгопрудный – Мытищи и депо в микрорайоне Клязьма – Старбеево городского округа Химки Московской области (распоряжение Главного управления Архитектуры и градостроительства Московской области от 05.12.2018 № 30РВ-472);
 4. Подготовка изменений в корректировку проекта планировки территории для реконструкции объекта капитального строительства – автомобильной дороги Шереметьево-1 – Шереметьево-2 (Старошереметьевское шоссе) на основании распоряжения Комитета по Архитектуре и градостроительству Московской области: от 21.05.2019 № 28РВ-212.

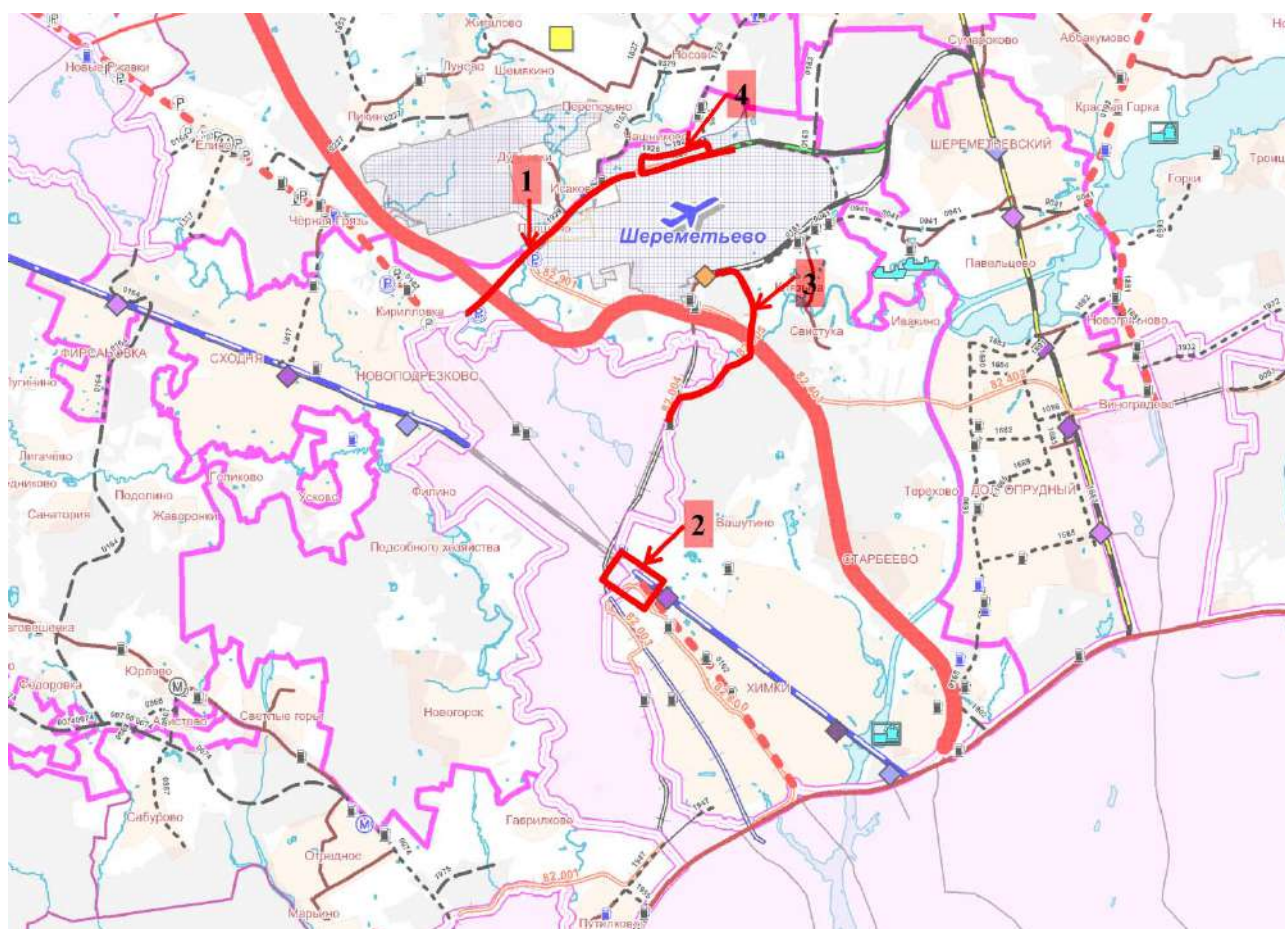


Рисунок. 2.4.4.2. Схема расположения территорий, на которую в настоящее время ведётся разработка документации по планировке территории объектов транспортной инфраструктуры в пределах городского округа Химки.

2.5. Планировочная структура и функциональное зонирование

Городской округ Химки имеет уникальную планировочную структуру, связанную с тем, что Москва, с одной стороны, «включена» в градостроительную ткань городского округа, а с другой стороны, сама включает его в собственные транспортный, инженерный и экологический каркасы.

Городской округ Химки обладает очень сложной и специфической структурой вследствие двух обстоятельств:

- город включает в себя Москву как территориально, так и функционально;
- город включает в себя сложившиеся населённые пункты сельского типа, лесные массивы и земли объектов транспорта федерального значения (аэропорта, железнодорожные пути и транспортные магистрали).

Москва в ходе своего развития в течение последних 25 лет изъяла практически четверть земель бывшего Химкинского района и включилась в него своей территорией. При этом включение имело характер не присоединения, а замещения, так как изъятие земель центральной части района повлекло за собой нарушение его внутренней функциональной связанности. Часть территорий городского округа – Новогорск, Сходня, Фирсановка, Планерная – оказались пространственно отрезанными от территорий так называемых Старых и Новых Химок, представляющих собой реальный город.

После принятия закона об образовании на базе города Химки и Химкинского района городского округа, придавшего их территориям статус города, начала формироваться и развиваться очень специфическая по планировочным и функциональным особенностям городская ткань. Образовались следующие планировочные районы с уникальными векторами развития.

1. Традиционный пригород с эволюционным типом развития, направленным на повышение качества городской среды, с высокой ценностью земли для нужд жилищного строительства.

2. Относительно автономная зона жилой застройки с тенденцией к формированию комплексов по эффективным технологиям.

3. Активно развивающийся пригород с «московским» типом функционально-планировочной организации территории и унаследованными экологическими проблемами.

4. Многофункциональные городские районы с высоким уровнем взаимодействия с московскими градостроительными проектами и трендами.

5. Зона интенсивного развития деловой активности.

Необходимыми условиями повышения качества городской среды городского округа Химки выступают:

- обеспечение хорошей связности во многом разрозненных территорий города, в первую очередь – центров планировочных районов;
- вывод городских территорий на возможно большее число вылетных магистралей различных видов транспорта;
- формирование своеобразия планировочных районов на основе усиления сложившихся позитивных и ослабления негативных особенностей.

Функциональное зонирование

Согласно пункту 5 статьи 1 Градостроительного кодекса Российской Федерации, функциональные зоны – это зоны, для которых документами территориального планирования определены границы и функциональное назначение.

Частью 12 статьи 9 Градостроительного кодекса Российской Федерации установлено, что утверждение в документах территориального планирования границ функциональных зон не влечёт за собой изменение правового режима земель, находящихся в границах указанных зон.

Параметры функциональных зон, согласно части 4 статьи 23 Градостроительного кодекса Российской Федерации, включены в Положение о территориальном планировании, а границы и описание функциональных зон с указанием планируемых для размещения в них объектов федерального значения, объектов регионального значения, объектов местного значения, отображаются на картах, указанных в пунктах 2-4 части 3 статьи 23 Градостроительного кодекса Российской Федерации.

Советом депутатов городского округа Химки Московской области в составе генерального плана городского округа Химки Московской утверждены границы и параметры функциональных зон.

Генеральным планом на территории городского округа Химки были установлены следующие функциональные зоны:

- Зона многоквартирной жилой застройки (Ж1);
- Зона застройки индивидуальными и блокированными жилыми домами (Ж2);
- Многофункциональная общественно-деловая зона (О1);
- Зона специализированной общественной застройки (зона размещения объектов социального, бытового, образовательного, культурного и религиозного назначения) (О2);
- Общественно-производственная зона (О3);
- Общественно-рекреационная зона (О5);
- Зона многофункциональной смешанной застройки (М);
- Производственная зона (П);
- Зона объектов коммунального назначения (К);
- Зона инженерной инфраструктуры (И);
- Зона, предназначенная для ведения садоводства и дачного хозяйства (СХ2);
- Зона объектов сельскохозяйственного производства (СХ3);
- Зона озеленённых и благоустроенных территорий (Р1);
- Зона лесопарков, городских лесов (Р2);
- Зона лесов (Р3);
- Зона объектов физической культуры и массового спорта (Р4);
- Зона объектов отдыха и туризма (Р5);
- Рекреационно-жилая зона (Р7);
- Зона кладбищ (СП1);
- Иная зона специального назначения - зона объектов обработки твёрдых коммунальных отходов, рекультивация территории (СП3 Р);
- Зона озеленения специального назначения (СП4);
- Иная зона специального назначения (СП5);
- Зона объектов автомобильного транспорта (Т1);
- Зона объектов железнодорожного транспорта (Т2);
- Зона объектов воздушного транспорта (Т3);
- Зона водных объектов (В).

Приказом Министерства экономического развития Российской Федерации от 09.01.2018 № 10 утверждены требования к описанию и отображению в документах территориального планирования объектов федерального значения, объектов регионального значения, объектов местного значения, а также перечень и значение и описание функциональных зон.

Проектом внесения изменений в генеральный план городского округа Химки Московской области выполнено определение/корректировка границ функциональных зон их значение и параметры в соответствии приказом Министерства экономического развития Российской Федерации от 09.01.2018 № 10.

Схема планируемого функционального зонирования территории городского округа Химки определяет виды использования и устанавливает ограничения использования территорий. Определённые в Генеральном плане зоны различного функционального

назначения и ограничения использования их территорий являются основой для разработки правил землепользования и застройки, устанавливающих градостроительные регламенты для каждой из территориальных зон.

Границы функциональных зон могут устанавливаться по:

– линиям магистралей, улиц, проездов, разделяющим транспортные потоки противоположных направлений;

- красным линиям;
- границам земельных участков;
- границам населённых пунктов;
- границам муниципальных образований;
- естественным границам природных объектов;
- иным границам.

Границы функциональных зон определены с учётом границ муниципального образования, естественных границ природных объектов и границ земельных участков. Территории общего пользования, занятые проездами, небольшими по площади коммунальными зонами и другими незначительными по размерам объектами, входят в состав различных функциональных зон и отдельно не выделяются.

На карте функциональных зон городского округа Химки приняты следующие функциональные зоны:

- Жилая зона (зона застройки многоквартирными жилыми домами) (Ж1);
- Зона застройки индивидуальными и жилыми домами (блокированными) (Ж2);
- Многофункциональная общественно-деловая зона (О1);
- Зона специализированной общественной застройки (зона размещения объектов социального, бытового, образовательного, культурного и религиозного назначения) (О2);
- Общественно-производственная зона (О3);
- Общественно-рекреационная зона (О5);
- Зона смешанной и общественно-деловой застройки (М);
- Производственная зона (П);
- Коммунально-складская зона (К);
- Зона инженерной инфраструктуры (И);
- Зона озеленённых территорий общего пользования (лесопарки, парки, сады, скверы, бульвары, городские леса) (Р1);
- Лесопарковая зона (Р2);
- Зона лесов (Р3);
- Зона объектов физической культуры и массового спорта (Р4);
- Зона объектов отдыха и туризма (Р5);
- Зона рекреационных объектов иного назначения (рекреационно-жилая зона) (Р7);
- Зона исторической застройки (Р8);
- Зона, садоводческих или огороднических некоммерческих товариществ (СХ2);
- Зона объектов сельскохозяйственного производства (СХ3);
- Зона кладбищ (СП1);
- Иная зона специального назначения - зона объектов обработки твердых коммунальных отходов, рекультивация территории (СП3 Р);
- Зона озеленённых территорий специального назначения (СП4);
- Иная зона специального назначения (СП5);
- Зона объектов автомобильного транспорта (Т1);
- Зона объектов железнодорожного транспорта (Т2);
- Зона объектов воздушного транспорта (Т3);
- Зона акваторий (В).

Значение функциональной зоны в соответствии с генеральным планом	Значение функциональных зон в проекте внесения изменений в генеральный план
Зона многоквартирной жилой застройки (Ж1)	Жилая зона (зона застройки многоквартирными жилыми домами) (Ж1)
Зона застройки индивидуальными и блокированными жилыми домами (Ж2)	Зона застройки индивидуальными и жилыми домами (блокированными) (Ж2)
Многофункциональная общественно-деловая зона (О1)	Многофункциональная общественно-деловая зона (О1)
Зона специализированной общественной застройки (зона размещения объектов социального, бытового, образовательного, культурного и религиозного назначения) (О2)	Зона специализированной общественной застройки (зона размещения объектов социального, бытового, образовательного, культурного и религиозного назначения) (О2)
Общественно-производственная зона (О3)	Общественно-производственная зона (О3)
Общественно-рекреационная зона (О5)	Общественно-рекреационная зона (О5)
Зона многофункциональной смешанной застройки (М)	Зона смешанной и общественно-деловой застройки (М)
Производственная зона (П)	Производственная зона (П)
Зона объектов коммунального назначения (К)	Коммунально-складская зона (К)
Зона инженерной инфраструктуры (И)	Зона инженерной инфраструктуры (И)
Зона, предназначенная для ведения садоводства и дачного хозяйства (СХ2)	Зона, садоводческих или огороднических некоммерческих товариществ (СХ2)
Зона объектов сельскохозяйственного производства (СХ3)	Зона объектов сельскохозяйственного производства (СХ3)
Зона озеленённых и благоустроенных территорий (Р1)	Зона озеленённых территорий общего пользования (лесопарки, парки, сады, скверы, бульвары, городские леса) (Р1)
Зона лесопарков, городских лесов (Р2)	
Зона лесов (Р3)	Зона лесов (Р3)
Зона объектов физической культуры и массового спорта (Р4)	Зона объектов физической культуры и массового спорта (Р4)
Зона объектов отдыха и туризма (Р5)	Зона объектов отдыха и туризма (Р5)
Рекреационно-жилая зона (Р7)	Зона рекреационных объектов иного назначения (рекреационно-жилая зона) (Р7)
	Зона исторической застройки (Р8);
Зона кладбищ (СП1)	Зона кладбищ (СП1)
Зона объектов обработки, утилизации, обезвреживания, размещения твёрдых коммунальных отходов (СП3)	Иная зона специального назначения - зона объектов обработки твердых коммунальных отходов, рекультивация территории (СП3 Р)
Зона озеленения специального назначения (СП4)	Зона озеленённых территорий специального назначения (СП4)
Иная зона специального назначения (СП5)	Иная зона специального назначения (СП5)
Зона объектов автомобильного транспорта (Т1)	Зона объектов автомобильного транспорта (Т1)
Зона объектов железнодорожного транспорта (Т2)	Зона объектов железнодорожного транспорта (Т2)
Зона объектов воздушного транспорта (Т3)	Зона объектов воздушного транспорта (Т3)
Зона водных объектов (В)	Зона акваторий (В)

В соответствии с постановлением Правительства Российской Федерации от 12.09.2015 № 972 «Об утверждении Положения о зонах охраны объектов культурного наследия (памятников истории и культуры) народов Российской Федерации и о признании утратившими силу отдельных положений нормативных правовых актов Правительства Российской Федерации» утвержденные границы зон охраны объекта культурного наследия (объединенной зоны охраны), режимы использования земель и градостроительные регламенты в границах данных зон обязательно учитываются и отображаются в документах территориального планирования, правилах землепользования и застройки, документации по планировке территории (в случае необходимости в указанные документы вносятся изменения в установленном порядке).

В проекте дополнительно выделена функциональная зона - зона исторической застройки (P8). В данную зону были включены, установленные территории объектов культурного наследия:

1. Территория объекта культурного наследия федерального значения «Монумент защитникам г. Москвы («Ежи»), 1966 г., арх-ры А.А. Агафонов, И.П. Ермишин, А. Михе, инж. К.И. Михайлов; камень, железо, железобетон». Территория объекта культурного наследия утверждена Приказом Росохранкультуры от 28.12.2010 № 486²⁹;

2. Территория объекта культурного наследия регионального значения «Церковь Успения Пресвятой Богородицы, 1885 г.», расположенного по адресу: Московская область, городской округ Химки, квартал Трахонеево, дом 21а. Территория объекта культурного наследия утверждена распоряжением Главного управления культурного наследия Московской области от 28.06.2017 № 45РВ-339³⁰;

3. Территория объекта культурного наследия регионального значения «Усадьба «Петровское-Лобаново»: - церковь Апостолов Петра и Павла, 1829 г.», расположенного по адресу: Московская область, городской округ Химки, город Химки, Ленинский проспект, дом 31. Территория объекта культурного наследия утверждена распоряжением Главного управления культурного наследия Московской области от 14.08.2017 № 45РВ-381³¹.

С учётом требований:

– постановления Правительства Московской области от 21.01.2010 № 24/56 «Об утверждении зон охраны объекта культурного наследия федерального значения - усадьбы «Мцыри (Спасское) XVII-XVIII вв.» в деревне Середниково сельского поселения Кутузовское Солнечногорского муниципального района Московской области»;

– постановления Правительства Московской области от 11.05.2018 № 293/15 «Об утверждении границ зон охраны объекта культурного наследия регионального значения «Церковь Успения Пресвятой Богородицы, 1885 г.», расположенного по адресу: Московская область, городской округ Химки, город Химки, квартал Трахонеево, дом 21а, особых режимов использования земель и требований к градостроительным регламентам в границах данных зон»;

²⁹ Приказ Росохранкультуры от 28.12.2010 № 486 «Об утверждении границы территории объекта культурного наследия федерального значения «Монумент защитникам г. Москвы («Ежи»), 1966 г., арх-ры А.А. Агафонов, И.П. Ермишин, А. Михе, инж. К.И. Михайлов; камень, железо, железобетон» и правового режима использования земельных участков в границе территории объекта культурного наследия».

³⁰ Распоряжение Главного управления культурного наследия Московской области от 28.06.2017 № 45РВ-339 «Об утверждении границы территории и режима использования территории объекта культурного наследия регионального значения «Церковь Успения Пресвятой Богородицы, 1885 г.», расположенного по адресу: Московская область, городской округ Химки, квартал Трахонеево, дом 21А».

³¹ Распоряжение Главного управления культурного наследия Московской области от 14.08.2017 № 45РВ-381 «Об утверждении границы территории и режима использования территории объекта культурного наследия регионального значения «Усадьба «Петровское-Лобаново»: - церковь Апостолов Петра и Павла, 1829 г.», расположенного по адресу: Московская область, городской округ Химки, город Химки, Ленинский проспект, дом 31».

– постановления Правительства Московской области от 22.08.2019 № 541/27 «Об установлении зон охраны объекта культурного наследия регионального значения «Усадьба «Петровское-Лобаново»: церковь Апостолов Петра и Павла, 1829 г.», расположенного по адресу: Московская область, городской округ Химки, город Химки, Ленинский проспект, дом 31, и об утверждении требований к градостроительным регламентам в границах территорий данных зон» функциональные зоны, расположенные в границах зон охраны объектов культурного наследия, были дополнены соответствующими индексами:

ОХР - функциональная зона в границах охранной зоны объекта культурного наследия;

ЗР31 - функциональная зона в границах зоны регулирования застройки и хозяйственной деятельности объекта культурного наследия (режим 1);

ЗР32 - функциональная зона в границах зоны регулирования застройки и хозяйственной деятельности объекта культурного наследия (режим 2);

ЗР33 – функциональная зона в границах зоны регулирования застройки хозяйственной деятельности и объекта культурного наследия (режим 3);

ОПЛ - функциональная зона в границах зоны охраняемого природного ландшафта объекта культурного наследия;

Дополнительные параметры функциональных зон, расположенных в границах зон охраны объектов культурного наследия приводятся в соответствии с требованиями постановления Правительства Московской области от 21.01.2010 № 24/56; постановления Правительства Московской области от 11.05.2018 № 293/15; постановления Правительства Московской области от 22.08.2019 № 541/27.

Для функциональных зон, расположенных в границах защитных зон объектов культурного наследия регионального значения Церковь Святой Троицы, 1910-е гг и Дача Проскурякова, где летом 1921 г. останавливался Ленин Владимир Ильич введён дополнительный индекс:

ЗАЩ - функциональная зона в границах защитной зоны объекта культурного наследия.

Параметры функциональных зон

Основными параметрами функциональных зон на территории муниципального образования приняты показатели, учитывающие пункт 9.8 Методических рекомендаций по разработке генеральных планов поселений и городских округов, утверждённых приказом Минрегиона РФ от 26.05.2011 № 244.

Учёт установленных в Генеральном плане границ зон планируемого размещения объектов капитального строительства и границ функциональных зон осуществляется в соответствии с законодательством применительно к составу документации по планировке территории в различных случаях, а также при проведении публичных слушаний.

Границы функциональных зон установлены на карте функциональных зон городского округа Химки.

В соответствии с законодательством Российской Федерации правовой статус установленных в Генеральном плане границ функциональных зон определяется следующими положениями.

1. Установление границ функциональных зон не создаёт правовых последствий для правообладателей земельных участков и иных объектов недвижимости.

2. В отношении границ функциональных зон не применяется требование первого абзаца пункта 2 статьи 85 Земельного кодекса Российской Федерации (требование, согласно которому каждый земельный участок должен принадлежать только одной зоне). Пересечение границами функциональных зон границ земельных участков не является требованием о приведении границ функциональных зон в соответствие с границами земельных участков.

3. Факт наличия расхождений между границами функциональных зон и границами территориальных зон, установленных правилами землепользования и застройки, не является требованием о приведении в соответствие указанных границ друг другу.

Характеристики и параметры функциональных зон в соответствующих границах определены в таблице 2.4.2.

Границы, характеристики и параметры функциональных зон подлежат учёту при:

1) определении градостроительных регламентов, подготавливаемых как предложения о внесении изменений в правила землепользования и застройки – изменений, целесообразность которых следует из Генерального плана;

2) подготовке местных нормативов градостроительного проектирования на основании и с учётом расчётных показателей Генерального плана;

3) подготовке Муниципальных программ социально-экономического развития, в том числе в отношении развития муниципальной инфраструктуры, подготовке иных актов и документов, регулирующих развитие поселения;

4) подготовке документации по планировке территории.

Указанные показатели действуют с момента утверждения Генерального плана и на перспективу.

Площадь функциональных зон приведена на основании обмера цифровых карт в границах, отображённых в графической части.

Параметры функциональных зон, расположенных в границах зон охраны объектов культурного наследия применяются с учётом дополнительных индексов:

ОХР - функциональная зона в границах охранной зоны объекта культурного наследия;

ЗР31 - функциональная зона в границах зоны регулирования застройки и хозяйственной деятельности объекта культурного наследия (режим 1);

ЗР32 - функциональная зона в границах зоны регулирования застройки и хозяйственной деятельности объекта культурного наследия (режим 2);

ЗР33 – функциональная зона в границах зоны регулирования застройки хозяйственной деятельности объекта культурного наследия (режим 3);

ОПЛ - функциональная зона в границах зоны охраняемого природного ландшафта объекта культурного наследия.

Параметры функциональных зон, имеющие дополнительные индексы ОХР, ЗР31, ЗР32, ЗР33, ОПЛ применяются в соответствии с пунктом 20 постановления Правительства Российской Федерации от 12.09.2015 № 972:

– Расположенные в пределах территорий зон охраны объектов культурного наследия объекты капитального строительства, предельные параметры которых не соответствуют режимам использования земель или градостроительным регламентам, установленным в границах данных зон, используются в соответствии с этими режимами использования земель и градостроительными регламентами с даты вступления в силу акта органа государственной власти об утверждении зон охраны объектов культурного наследия, предусматривающего установление таких режимов использования земель и градостроительных регламентов.

– Реконструкция указанных объектов капитального строительства и их частей может осуществляться только путем приведения таких объектов в соответствие с режимами использования земель и градостроительными регламентами, установленными в границах зон охраны объекта культурного наследия, или путем уменьшения их несоответствия установленным предельным параметрам разрешенного строительства.

– Режимы использования земель и требования к градостроительным регламентам в границах зон охраны объекта культурного наследия не применяются к правоотношениям, связанным со строительством и реконструкцией объектов капитального строительства, возникшим на основании разрешений на строительство, которые выданы в установленном

порядке до вступления в силу правового акта об утверждении зон охраны объекта культурного наследия.

Параметры функциональных зон, расположенных в границах защитных зон объектов культурного наследия применяются с учётом дополнительного индекса:

ЗАЩ - функциональная зона в границах защитной зоны объекта культурного наследия.

ОХР - функциональная зона в границах охранной зоны объекта культурного наследия

Охранная зона объекта культурного наследия регионального значения «Церковь Успения Пресвятой Богородицы, 1885 г.», расположенного по адресу: Московская область, городской округ Химки, город Химки, квартал Трахонеево, дом 21а (далее – церковь Успения)

Особый режим использования земель в границах охранной зоны церкви Успения:

Запрещается:

- строительство новых и реконструкция (расширение, надстройка) капитальных зданий и сооружений;
- хозяйственная деятельность, нарушающая характерную историко-градостроительную и природную среду церкви Успения, вызывающая загрязнение почв, воздушного и водного бассейнов, поверхностных стоков и грунтовых вод, нарушение сложившихся характерных гидрологических условий (изменение уровня грунтовых вод);
- размещение новых промышленных и коммунально-складских объектов, устройство мест захоронения промышленных, бытовых и сельскохозяйственных отходов;
- изменение трассировки исторических подъездных дорог к церкви Успения, организация автостоянок для постоянного хранения автомобилей;
- установка стационарных рекламных щитов вдоль исторических подъездных дорог, размещение рекламных конструкций на оградах, на фасадах и крышах зданий;
- сплошная рубка насаждений, порча видового состава, уничтожение ценной берегозащитной и почвозащитной растительности;
- значительное изменение рельефа местности (срезка, подсыпка более 0,5 м);
- устройство свалок и организация необорудованных мест для сбора мусора, размещение площадок с мусорными контейнерами в зонах ценных ландшафтно-видовых раскрытий на территорию церкви Успения;
- возведение железобетонных заборов, ограждений из профилированного металла и им подобных глухих заборов;
- прокладка надземных инженерных коммуникаций, размещение телекоммуникационных вышек, антенных мачт, труб котельных, рекламных конструкций и иных значительных по высоте инженерных сооружений;
- расширение границ территории кладбища без согласования;

Разрешается:

- хозяйственная деятельность, направленная на сохранение и восстановление (регенерацию) характерной историко-градостроительной и природной среды территории церкви Успения, не нарушающая ценные ландшафтно-видовые раскрытия;
- проведение реконструктивных рубок и рубок формирования, рубок ухода, санитарных рубок древесно-кустарниковой растительности с целью реконструкции озелененной территории, с последующей компенсацией насаждений;
- проведение работ по благоустройству и озеленению территории с учетом сохранения исторической планировки и ценных насаждений, огораживание отдельных участков территории;
- возведение некапитальных объектов благоустройства и обслуживания рекреационных зон, размещение малых архитектурных форм (скамеек, навесов, урн, фонарей), адаптированных к исторической среде, присущей церкви Успения;

- ремонт, реконструкция дорог, местных проездов с учетом сохранения ценных насаждений;
- прокладка, ремонт прогулочных дорожек, подземных инженерных коммуникаций, размещение объектов инженерной инфраструктуры, необходимых для функционирования церкви Успения, объектов рекреационного обслуживания, прилегающей застройки с учетом сохранения ценных насаждений;
- устройство парковок, общественных туалетов и других вспомогательных объектов;
- осуществление захоронений в установленных границах кладбища в соответствии с законодательством Российской Федерации;
- установка надгробий, скульптур, часовен, малых архитектурных форм с высотными параметрами до 3 м;
- огораживание кладбища с использованием прозрачного деревянного или металлического ограждения с высотными параметрами до 2,0 м.

Требования к градостроительным регламентам в границах охранной зоны церкви Успения:

Запрещается:

- расширение границ территории кладбища без согласования;
- хозяйственная деятельность, нарушающая характерную историко-градостроительную и природную среду церкви Успения, вызывающая загрязнение почв, воздушного и водного бассейнов, поверхностных стоков и грунтовых вод, нарушение сложившихся характерных гидрологических условий (изменение уровня грунтовых вод);
- изменение трассировки исторических подъездных дорог к церкви Успения, организация автостоянок для постоянного хранения автомобилей;
- возведение железобетонных заборов, ограждений из профилированного металла и им подобных глухих заборов;

Допускается:

- осуществление захоронений в установленных границах кладбища в соответствии с законодательством Российской Федерации;
- проведение работ по благоустройству и озеленению территории;
- устройство парковок, общественных туалетов и других вспомогательных объектов;
- установка надгробий, скульптур, часовен, малых архитектурных форм с высотными параметрами до 3 м;
- огораживание кладбища с использованием прозрачного деревянного или металлического ограждения с высотными параметрами до 2,0 м.

Охранная зона объекта культурного наследия регионального значения церкви Петра и Павла

Особый режим использования земель и земельных участков в границах охранной зоны церкви Петра и Павла:

Запрещает:

- строительство новых и реконструкцию (надстройку, расширение) существующих зданий и сооружений, за исключением применения специальных мер, направленных на сохранение и восстановление историко-градостроительной среды церкви Петра и Павла;
- размещение рекламных конструкций, вывесок, стендов, за исключением информационных, связанных с церковью Петра и Павла;
- прокладку наземных и надземных инженерных коммуникаций, кроме линий наружного освещения;
- хозяйственную деятельность, ведущую к искажению визуального восприятия церкви Петра и Павла;

- организацию необорудованных мест для сбор мусора;

Разрешает:

- восстановление объектов историко-градостроительной среды, с приспособлением для нужд церкви Петра и Павла;
- разборку строений по факту неудовлетворительного технического состояния или отсутствия историко-культурной ценности;
- проведение работ по ремонту и реконструкции объектов капитального строительства и сооружений без увеличения габаритов;
- установку светильников для уличного освещения;
- ремонт, реконструкцию и прокладку подземных инженерных коммуникаций с последующим благоустройством территории;
- ремонт и технологическую модернизацию объектов инженерной инфраструктуры, необходимую для функционирования церкви Петра и Павла;
- проведение работ по озеленению и благоустройству территории с применением традиционных малых форм и материалов (дерево, камень, кирпич, кованный и литой металл); сохранение и восстановление элементов природного ландшафта и рельефа местности; ремонт, реконструкцию и организацию местных проездов и пешеходных дорожек.

Требования к градостроительному регламенту в границах территории охранной зоны церкви Петра и Павла

- отделка зданий и сооружений, в том числе кровли, материалами с цветовой гаммой нейтрального характера (неярких пастельных оттенков), взаимосвязанной с цветовым решением церкви Петра и Павла;
- отделка фасадов зданий - дерево или оштукатуренная поверхность; запрещается - применение для наружной отделки зданий и сооружений строительных материалов, не характерных для исторической среды, в том числе - черепицы, имитирующих черепицу материалов, сайдинга, пластика;
- кровли двухскатные или вальмовые без переломов, с уклоном 20-40°; высотные параметры малых форм - до 3,0 м;
- высотные параметры восстанавливаемых объектов историкоградостроительной среды по историко-архивным материалам или историческим аналогам, но не более 9 м до конька кровли;
- основной вид разрешенного использования - общественное использование объектов капитального строительства (религиозное использование - размещение объектов капитального строительства, предназначенных для отправления религиозных обрядов), охрана природных территорий (сохранение отдельных естественных качеств окружающей природной среды путем ограничения хозяйственной деятельности в данной зоне), историко-культурная деятельность.

ЗРЗ1 - функциональная зона в границах зоны регулирования застройки и хозяйственной деятельности объекта культурного наследия (режим 1)

Зона регулирования застройки и хозяйственной деятельности церкви Успения (режим 1)

Особый режим использования земель в границах зоны регулирования застройки и хозяйственной деятельности церкви Успения:

Запрещается:

- строительство зданий и сооружений коммунально-складского назначения, размещение объектов, создающих грузовые потоки, загрязняющих воздушный и водный бассейны, опасных в пожарном отношении, взрывоопасных;

- строительство объектов с активным силуэтным завершением (в виде башен, шпилей), диссонансным объемно-пространственным и цветовым решением, декором фасадов;
- хозяйственная деятельность, вызывающая загрязнение почв, поверхностных стоков и грунтовых вод, нарушение сложившихся характерных гидрологических условий (изменение уровня грунтовых вод);
- установка стационарных рекламных щитов вдоль дорог и местных проездов, размещение рекламных конструкций на оградах, на фасадах и крышах зданий, расположенных в зонах видовых раскрытий на церковь Успения;
- устройство свалок и организация необорудованных мест для сбора мусора, размещение площадок с мусорными контейнерами в зонах основных видовых раскрытий на территорию церкви Успения;
- прокладка надземных инженерных коммуникаций (за исключением наружного освещения), размещение телекоммуникационных вышек, антенных мачт, рекламных стел и пилонов;

Разрешается:

- хозяйственная деятельность без ущерба для сохранности церкви Успения, без искажения ценных панорам, включающих ее территорию;
- ремонт, реконструкция существующих зданий и сооружений;
- строительство новых объектов жилого и общественного назначения (объектов образования, социального и культурно-бытового обслуживания населения);
- размещение объектов инженерной инфраструктуры;
- устройство, ремонт и реконструкция дорожного покрытия дорог, местных проездов, пешеходных дорожек, размещение автостоянок вдоль дорог и местных проездов;
- на участке б возможен перевод вида разрешенного использования в земли историко-культурного назначения в случае постановки усадьбы К.В. Осипова на государственную охрану;
- проведение работ по благоустройству и озеленению территории, размещение малых архитектурных форм, озеленение территории;
- прокладка, ремонт, реконструкция подземных инженерных коммуникаций, реконструкция воздушных линий связи и линий электропередачи.

Требования к градостроительным регламентам в границах зоны регулирования застройки и хозяйственной деятельности церкви Успения:

Для участков 1, 2, 3, 4, 5, 6 подзоны Р-1:

- типология застройки - малоэтажные индивидуальные, здания общественного назначения (объекты культурно-бытового обслуживания населения, объекты образования), объекты отдыха (спортивные площадки и объекты рекреационной инфраструктуры);
- сохранение исторически сложившихся линий застройки;
- предельные размеры земельных участков - от 0,06 до 0,3 га;
- расстояние между фронтальной границей земельного участка со стороны улицы и основным строением (жилым домом) - по исторически сложившейся линии застройки;
- допускается размещение хозяйственных строений и гаражей в границах земельных участков;
- допускается блокировка хозяйственных строений на смежных участках по согласованию между их владельцами или пользователями, а также примыкание хозяйственных строений к жилому дому;
- допускается размещение объектов обслуживания населения с соблюдением единой линии застройки;
- объемно-пространственная композиция и архитектурное решение жилых домов: прямоугольные объемы, расположенные уличным фасадом по линии застройки;

- кровли скатные или вальмовые, без переломов, с уклоном 30°-45°;
 - допускается обустройство жилого подкровельного пространства, в том числе с подъемом конька кровли до предельных разрешенных отметок;
 - применение строительного материала: дерево, кирпич, бетон с наружной отделкой; обшивка тесом, деревом, современным материалом, имитирующим брус, штукатурка, покраска;
 - использование металлических, деревянных, керамических или композитных материалов для кровельных покрытий;
 - применение цветовых решений в отделке фасадов: натуральные цвета дерева или кирпича, допускается покраска пастельных оттенков цветовой гаммы с возможным выделением цветом архитектурных деталей;
 - устройство ограждений участков по единой линии застройки;
 - применение сплошных деревянных, прозрачных деревянных или металлических заборов (штакетниковых, решетчатых, сетчатых, кованых, сварных, литых) высотой до 1,8 м или зеленых изгородей;
 - на приусадебном участке перед жилым домом со стороны улицы (территория палисадника) допускается цветочное и кустарниковое озеленение, благоустройство, размещение хозяйственных строений, крытых навесами парковочных мест (не более чем на 2 машино-места);
 - на приусадебном участке допускается ведение личного подсобного хозяйства с правом разбивки огородов, высадки плодовых деревьев и кустарников, размещения парников и теплиц, содержания домашнего скота и птицы;
 - степень озелененности участков не менее 60%;
- на участках 1, 2, 4, 5:
- высота от уровня земли до конька кровли - 10 м, протяженность уличного фасада - до 12 м, протяженность боковых фасадов - до 12 м;
 - предельно допустимая высота для хозяйственных строений: от уровня земли до верха плоской кровли - 4 м, до конька скатной кровли - 6 м;
 - предельно допустимая высота и протяженность фасадов для зданий общественного назначения: высота от уровня земли до верха кровли, включая все конструктивные элементы, - 10 м, протяженность уличного фасада - до 15 м;
- на участках 3, 6:
- высота от уровня земли до конька кровли - 12 м, протяженность уличного фасада - до 20 м, протяженность боковых фасадов - до 20 м;
 - предельно допустимая высота для хозяйственных строений: от уровня земли до верха плоской кровли - 4 м, до конька скатной кровли - 6 м;
 - предельно допустимая высота и протяженность фасадов для зданий общественного назначения: высота от уровня земли до верха кровли, включая все конструктивные элементы, - 10 м, протяженность уличного фасада - до 15 м.

Зона регулирования застройки и хозяйственной деятельности церкви Петра и Павла
(режим-1)

Режим использования земель и земельных участков, требования к реконструкции существующих зданий и сооружений в границах зоны регулирования застройки и хозяйственной деятельности церкви Петра и Павла:

Для участка 2 с режимом Р-1 запрещают:

- размещение промышленных и коммунально-складских объектов; устройство глухих ограждений;
- организацию необорудованных мест для сбора мусора;

Для участка 2 с режимом Р-1 разрешают:

- строительство, капитальный ремонт или реконструкцию объектов капитального строительства, с допустимым изменением их плановых и высотных габаритов в соответствии с требованиями к градостроительному регламенту;
- капитальный ремонт и реконструкцию объектов капитального строительства обслуживания населения;
- освоение подземного пространства (его допустимые параметры определяются в порядке, установленном законодательством Российской Федерации, проектной документацией при условии отсутствия негативного влияния на сохранность церкви Петра и Павла);
- установку светильников наружного освещения;
- прокладку подземных инженерных коммуникаций и размещение объектов инженерной инфраструктуры (газораспределительных подстанций,
- трансформаторных подстанций и других объектов), необходимых для эксплуатации зданий;
- благоустройство и озеленение внутриквартальной территории; строительство, ремонт и реконструкцию внутриквартальных проездов квартала, размещение стоянок для хранения автомобилей;

Требования к градостроительному регламенту в границах территории зоны регулирования застройки и хозяйственной деятельности церкви Петра и Павла

для участка 2 с режимом Р-1:

- высотные параметры зданий и сооружений - от 35,0 м до 19,0 м с понижением от Ленинского проспекта в сторону церкви Петра и Павла;
- при реконструкции квартала сохранение подъезда к церкви Петра и Павла со стороны Ленинского проспекта между домами 23 и 25 по Ленинскому проспекту;
- отделка зданий и сооружений, в том числе кровли, материалами с цветовой гаммой нейтрального характера (неярких пастельных оттенков);
- основной вид разрешенного использования - многоэтажная многоквартирная и среднеэтажная жилая застройка, общественное использование объектов капитального строительства.

Зона регулирования застройки и хозяйственной деятельности усадьбы
«Мцыри (Спасское)»

Режим использования земель в границах зоны регулирования застройки и хозяйственной деятельности усадьбы «Мцыри (Спасское)»:

Для участка «Ф» запрещает:

размещение объектов промышленного, производственного, складского назначения, вызывающих увеличение транспортной нагрузки на территорию.

Градостроительный регламент в границах зоны регулирования застройки и хозяйственной деятельности усадьбы "Мцыри (Спасское)":

Для всех участков разрешает:

- использование земельных участков в соответствии с функциональным назначением зоны, сложившимся в настоящее время (жилая застройка, производственные территории, территории объектов общественного обслуживания, торгово-развлекательных, спортивно-оздоровительных комплексов, лечебных, учебных, детских дошкольных учреждений, рекреационных территорий);
- размещение зданий и сооружений с учетом сохранения всех ценных видовых панорам и точек восприятия;
- благоустройство и озеленение в соответствии с историческим видом данного места и сохранением исторического соотношения открытых и закрытых пространств;

- сохранение общего характера рельефа, ценных насаждений;
- нейтрализацию дисгармоничных зданий и сооружений способом облицовки фасадов традиционными материалами нейтральной цветовой гаммы;
- размещение объектов нового строительства и реконструкцию жилых и общественных зданий, не превышающих среднюю высоту сложившейся застройки, протяженностью в соответствии со сложившимся модулем застройки данного места, сомасштабной окружающей застройке.

Для участка «Ф» разрешает:

- использование земельных участков в соответствии с функциональным назначением зоны (жилая застройка, объектов общественного обслуживания, торгово-развлекательных, спортивно-оздоровительных комплексов, лечебных, учебных, детских дошкольных учреждений, рекреационных территорий территории) в составе земель населенных пунктов, предназначенных для застройки и развития населенных пунктов;
- новое строительство в соответствии с разработанным генеральным планом развития муниципального образования;
- размещение на участке, примыкающем к Фирсановской дороге, центра многофункционального обслуживания населения;
- строительство и реконструкцию объектов с ограничением высоты до 14 м до верхней отметки строения или сооружения с применением современных строительных материалов нейтральной цветовой гаммы.

ЗР32 - функциональная зона в границах зоны регулирования застройки и хозяйственной деятельности объекта культурного наследия (режим 2)

Зона регулирования застройки и хозяйственной деятельности церкви Успения (режим-2)

Особый режим использования земель в границах зоны регулирования застройки и хозяйственной деятельности церкви Успения:

Запрещается:

- строительство зданий и сооружений коммунально-складского назначения, размещение объектов, создающих грузовые потоки, загрязняющих воздушный и водный бассейны, опасных в пожарном отношении, взрывоопасных;
- строительство объектов с активным силуэтным завершением (в виде башен, шпилей), диссонансным объемно-пространственным и цветовым решением, декором фасадов;
- хозяйственная деятельность, вызывающая загрязнение почв, поверхностных стоков и грунтовых вод, нарушение сложившихся характерных гидрологических условий (изменение уровня грунтовых вод);
- установка стационарных рекламных щитов вдоль дорог и местных проездов, размещение рекламных конструкций на оградах, на фасадах и крышах зданий, расположенных в зонах видовых раскрытий на церковь Успения;
- устройство свалок и организация необорудованных мест для сбора мусора, размещение площадок с мусорными контейнерами в зонах основных видовых раскрытий на территорию церкви Успения;
- прокладка надземных инженерных коммуникаций (за исключением наружного освещения), размещение телекоммуникационных вышек, антенных мачт, рекламных стел и пилонов;

Разрешается:

- хозяйственная деятельность без ущерба для сохранности церкви Успения, без искажения ценных панорам, включающих ее территорию;
- ремонт, реконструкция существующих зданий и сооружений;

- строительство новых объектов жилого и общественного назначения (объектов образования, социального и культурно-бытового обслуживания населения);
- размещение объектов инженерной инфраструктуры;
- устройство, ремонт и реконструкция дорожного покрытия дорог, местных проездов, пешеходных дорожек, размещение автостоянок вдоль дорог и местных проездов;
- на участке б возможен перевод вида разрешенного использования в земли историко-культурного назначения в случае постановки усадьбы К.В. Осипова на государственную охрану;
- проведение работ по благоустройству и озеленению территории, размещение малых архитектурных форм, озеленение территории;
- прокладка, ремонт, реконструкция подземных инженерных коммуникаций, реконструкция воздушных линий связи и линий электропередачи.

Требования к градостроительным регламентам в границах зоны регулирования застройки и хозяйственной деятельности церкви Успения:

Для участков 7, 8, 9, 10, 11, 12 подзоны Р-2:

- типология застройки - малоэтажные индивидуальные жилые дома, малоэтажные блокированные жилые дома, малоэтажные и среднеэтажные многоквартирные жилые дома, здания общественного назначения (объекты культурно-бытового обслуживания населения, объекты образования), объекты отдыха (спорта, рекреационной инфраструктуры);
 - объемно-пространственная композиция и архитектурное решение жилых домов: прямоугольные объемы, расположенные уличным фасадом по линии застройки;
 - применение строительного материала: дерево, кирпич, бетон с наружной отделкой (обшивка деревом, современным материалом, имитирующим брус, штукатурка, покраска);
 - использование металлических, деревянных, керамических или композитных материалов для кровельных покрытий;
 - применение цветовых решений в отделке фасадов: натуральные цвета дерева или кирпича, допускается покраска пастельных оттенков цветовой гаммы с возможным выделением цветом архитектурных деталей;
 - степень озелененности участков не менее 60%;
- на участках 7, 8:
- малоэтажные жилые дома - высота от уровня земли до конька кровли - 12 м, протяженность уличного фасада - до 20 м, протяженность боковых фасадов - до 20 м;
 - среднеэтажные жилые дома - высота от уровня земли до конька кровли - 18 м, протяженность уличного фасада - до 50 м, протяженность боковых фасадов - до 12 м;
 - проектирование домов с учетом понижения этажности в сторону церкви Успения;
- на участках 9, 10, 11, 12:
- малоэтажные жилые дома - высота от уровня земли до конька кровли - 12 м, протяженность уличного фасада - до 20 м, протяженность боковых фасадов - до 20 м;
 - среднеэтажные жилые дома - высота от уровня земли до конька кровли - 21 м;
 - проектирование домов с учетом понижения этажности в сторону церкви Успения;

Зона регулирования застройки и хозяйственной деятельности церкви Петра и Павла (режим-2)

Режим использования земель и земельных участков, требования к реконструкции существующих зданий и сооружений в границах зоны регулирования застройки и хозяйственной деятельности церкви Петра и Павла:

Для участка 3 с режимом Р-2 запрещают:
изменение функционального назначения участка;

изменение характера визуального восприятия церкви Петра и Павла; устройство перекрытия над спортивной ареной стадиона; устройство сплошного ограждения по периметру участка; организацию необорудованных мест для сбора мусора;

Для участка 3 с режимом Р-2 разрешают:

- ремонт и реконструкцию существующих спортивных объектов; установку мачт и светильников наружного освещения;
- строительство спортивных объектов с необходимой инфраструктурой в параметрах, определенных требованиями к градостроительному регламенту;
- освоение подземного пространства (его допустимые параметры определяются в порядке, установленном законодательством Российской Федерации, проектной документацией при условии отсутствия негативного влияния на сохранность церкви Петра и Павла);
- прокладку подземных инженерных коммуникаций и объектов инженерной инфраструктуры (трансформаторных подстанций и других объектов), необходимых для эксплуатации зданий;
- благоустройство и озеленение территории;
- ремонт, реконструкцию и прокладку новых проездов и подъездов, устройство открытых стоянок автомобилей, связанных с функционированием спортивного комплекса «Родина»;

Требования к градостроительному регламенту в границах территории зоны регулирования застройки и хозяйственной деятельности церкви Петра и Павла

- для участка 3 с режимом Р-2;
- высотные параметры - до 20 м;
- сохранение старовозрастных деревьев на участках спортивного комплекса «Родина», прилегающих к границе охранной зоны, устройство кулисы из зеленых насаждений (деревья, высокорослый кустарник) вдоль ограждения стадиона с юговосточной стороны;
- основной вид разрешенного использования - отдых (рекреация) – спорт.

ЗРЗЗ – функциональная зона в границах зоны регулирования застройки и хозяйственной деятельности объекта культурного наследия (режим З)

Зона регулирования застройки и хозяйственной деятельности церкви Успения (режим-З)

Особый режим использования земель в границах зоны регулирования застройки и хозяйственной деятельности церкви Успения:

Запрещается:

- строительство зданий и сооружений коммунально-складского назначения, размещение объектов, создающих грузовые потоки, загрязняющих воздушный и водный бассейны, опасных в пожарном отношении, взрывоопасных;
- строительство объектов с активным силуэтным завершением (в виде башен, шпилей), диссонансным объемно-пространственным и цветовым решением, декором фасадов;
- хозяйственная деятельность, вызывающая загрязнение почв, поверхностных стоков и грунтовых вод, нарушение сложившихся характерных гидрологических условий (изменение уровня грунтовых вод);
- установка стационарных рекламных щитов вдоль дорог и местных проездов, размещение рекламных конструкций на оградах, на фасадах и крышах зданий, расположенных в зонах видовых раскрытий на церковь Успения;
- устройство свалок и организация необорудованных мест для сбора мусора, размещение площадок с мусорными контейнерами в зонах основных видовых раскрытий на территорию церкви Успения;

- прокладка надземных инженерных коммуникаций (за исключением наружного освещения), размещение телекоммуникационных вышек, антенных мачт, рекламных стел и пилонов;

Разрешается:

- хозяйственная деятельность без ущерба для сохранности церкви Успения, без искажения ценных панорам, включающих ее территорию;
- ремонт, реконструкция существующих зданий и сооружений;
- строительство новых объектов жилого и общественного назначения (объектов образования, социального и культурно-бытового обслуживания населения);
- размещение объектов инженерной инфраструктуры;
- устройство, ремонт и реконструкция дорожного покрытия дорог, местных проездов, пешеходных дорожек, размещение автостоянок вдоль дорог и местных проездов;
- на участке 6 возможен перевод вида разрешенного использования в земли историко-культурного назначения в случае постановки усадьбы К.В. Осипова на государственную охрану;
- проведение работ по благоустройству и озеленению территории, размещение малых архитектурных форм, озеленение территории;
- прокладка, ремонт, реконструкция подземных инженерных коммуникаций, реконструкция воздушных линий связи и линий электропередачи.

Требования к градостроительным регламентам в границах зоны регулирования застройки и хозяйственной деятельности церкви Успения:

Для участка 13 подзоны Р-3:

- в соответствии с генеральным планом городского округа Химки вид разрешенного использования - среднеэтажная жилая застройка; в случае изменения вида разрешенного использования на многоэтажную жилую застройку допускается повышение высотной отметки;
- здания общественного назначения (объектов образования, социального и культурно-бытового обслуживания населения), объектов отдыха (спорта, рекреационной инфраструктуры);
- среднеэтажные жилые дома - высотная отметка здания - 28 м;
- многоэтажные жилые дома - высотная отметка здания - 39 м;
- проектирование домов с учетом ступенчатого понижения этажности в сторону церкви Успения;
- объемно-пространственная композиция и архитектурное решение жилых домов: прямоугольные объемы, расположенные уличным фасадом по линии застройки;
- применение цветовых решений в отделке фасадов: натуральные цвета дерева или кирпича, допускается покраска пастельных тонов с возможным выделением цветом архитектурных деталей.

Зона регулирования застройки и хозяйственной деятельности церкви Петра и Павла (режим-3)

Режим использования земель и земельных участков, требования к реконструкции существующих зданий и сооружений в границах зоны регулирования застройки и хозяйственной деятельности церкви Петра и Павла:

Для участков 4 и 5 с режимом Р-3 запрещают:

- размещение промышленных, коммунально-складских, транспортных объектов; организацию необорудованных мест для сбора мусора;

Для участков 4 и 5 с режимом Р-3 разрешают:

- строительство объектов капитального строительства жилого назначения и объектов обслуживания населения;

- освоение подземного пространства (его допустимые параметры определяются в порядке, установленном законодательством Российской Федерации, проектной документацией при условии отсутствия негативного влияния на сохранность церкви Петра и Павла);
- установку светильников наружного освещения;
- прокладку подземных инженерных коммуникаций и объектов инженерной инфраструктуры (трансформаторных подстанций и других объектов), необходимых для эксплуатации зданий и сооружений;
- благоустройство и озеленение территории;
- ремонт, реконструкцию и прокладку новых проездов и подъездов, устройство открытых стоянок автомобилей, связанных с функционированием застройки.

Требования к градостроительному регламенту в границах территории зоны регулирования застройки и хозяйственной деятельности церкви Петра и Павла

для участка 4 с режимом Р-3:

- высотные параметры до 47,0 м с уменьшением параметров в сторону церкви Петра и Павла до 35,0 м;
- отделка зданий и сооружений, материалами с цветовой гаммой нейтрального характера (неярких пастельных оттенков - серого, бежевого, голубого, охристого цветов);
- развитие озеленения с использованием древесных и кустарниковых насаждений, благоустройство территории;
- основной вид разрешенного использования - многоэтажная многоквартирная и среднеэтажная жилая застройка, общественное использование объектов капитального строительства;

для участка 5 с режимом Р-3:

- высотные параметры до 47,0 м с уменьшением параметров в сторону церкви Петра и Павла до 28,0 м;
- отделка зданий и сооружений, материалами с цветовой гаммой нейтрального характера (неярких пастельных оттенков - серого, бежевого, голубого, охристого цветов);
- основной вид разрешенного использования - многоэтажная многоквартирная и среднеэтажная жилая застройка, общественное использование объектов капитального строительства.

ОПЛ - функциональная зона в границах зоны охраняемого природного ландшафта объекта культурного наследия.

Зона охраняемого природного ландшафта церкви Успения

Особый режим использования земель в границе зоны охраняемого природного ландшафта церкви Успения

Запрещается:

- строительство капитальных зданий и сооружений;
- хозяйственная деятельность, нарушающая характер и облик исторического природного окружения церкви Успения, вызывающая загрязнение почв, воздушного и водного бассейнов, поверхностных стоков и грунтовых вод, нарушение сложившихся характерных гидрологических условий (изменение уровня грунтовых вод);
- размещение промышленных и коммунально-складских объектов, устройство мест захоронения промышленных, бытовых и сельскохозяйственных отходов;

- любая деятельность, оказывающая негативное воздействие на сохранение почв и их плодородие, приводящая к деградации земель, наносящая ущерб сложившимся природным комплексам и объектам животного и растительного мира;
- сплошная рубка насаждений, порча видового состава бессистемными посадками с использованием порослевого материала малоценных пород, уничтожение ценной почвозащитной и берегозащитной растительности;
- уничтожение ценных насаждений (куртин и старовозрастных солитеров ценных пород, рядовых посадок);
- захламливание водотоков и береговых склонов, нарушение береговой линии водных объектов (исторического пруда);
- ограничение свободного доступа граждан к водным объектам и их береговым полосам (бечевникам);
- распашка склонов, засыпка исторических оврагов и водотоков (исторического пруда);
- установка стационарных рекламных щитов вдоль исторических дорог;
- устройство свалок и организация необорудованных мест для сбора мусора;
- разведение костров, организация пикников, размещение туристических палаточных стоянок вне специально отведенных и оборудованных мест;
- возведение железобетонных заборов, ограждений из профилированного металла и им подобных глухих заборов;
- прокладка надземных инженерных коммуникаций, размещение телекоммуникационных вышек, антенных мачт и иных значительных по высоте инженерных сооружений;

Разрешается:

- проведение работ по ремонту существующих зданий и сооружений без изменения габаритов;
- хозяйственная деятельность, не искажающая облик характерной природной среды (в том числе сельскохозяйственное производство), направленная на сохранение и восстановление (регенерацию) исторического природного окружения церкви Успения (в том числе проведение природоохранных, биотехнических, лесохозяйственных и противопожарных мероприятий, лесоустроительных работ);
- использование территории под рекреационные цели (зоны отдыха) с приспособлением для современного использования, включая организацию прогулочных пешеходных, велосипедных и конных маршрутов, обустройство площадок рекреационного использования (площадок отдыха, детских игровых площадок), строительство открытых плоскостных спортивных сооружений (спортивных и детских площадок);
- возведение некапитальных объектов благоустройства и обслуживания территории (летних павильонов, навесов для проката велосипедов, разнообразного спортивного инвентаря), размещение малых архитектурных форм (мостиков, беседок, скамеек, урн, фонарей), адаптированных к исторической среде, присущей церкви Успения;
- проведение массовых культурных мероприятий, не требующих возведения капитальных зданий и сооружений;
- проведение работ по расчистке береговых склонов и русла, укреплению склонов и береговой линии реки Клязьмы;
- проведение работ по благоустройству и озеленению территории;
- проведение реконструктивных рубок и рубок формирования, рубок ухода, санитарных рубок с целью реконструкции озелененной территории, с последующей компенсацией насаждений;
- создание рядовых посадок с использованием традиционных пород деревьев (липа, клен, береза, тополь) вдоль исторических дорог;

- ремонт, реконструкция дорог, местных проездов с учетом сохранения ценных насаждений;
- прокладка, ремонт прогулочных дорожек, подземных инженерных коммуникаций, размещение объектов инженерной инфраструктуры, необходимых для функционирования объектов рекреационного назначения, объектов благоустройства и обслуживания территории с учетом сохранения ценных насаждений.

Требования к градостроительным регламентам в границе зоны охраняемого природного ландшафта церкви Успения:

Допускается:

- организация рекреационных зон, прокладка прогулочных пешеходных и велосипедных дорожек с мягким покрытием (мелкий гравий, гранитные высеvky), оснащенных современной системой ландшафтного освещения, обустройство площадок рекреационного использования (площадок отдыха, игровых площадок, спортивных полей), размещение некапитальных объектов благоустройства и обслуживания территории, малых архитектурных форм с высотными параметрами до 4 м;
- применение отделочных материалов для некапитальных объектов благоустройства и обслуживания территории нейтральной цветовой гаммы и фактуры;
- применение «кулисных» посадок шириной не менее 10 м, обеспечивающих нейтрализацию влияния современной застройки на прилегающих участках, с высадкой деревьев и кустарников традиционных пород (липа, клен, береза, тополь, дуб, сосна, можжевельник, боярышник, сирень, шиповник);
- установка «прозрачных» ограждений (деревянных, металлических - кованых, литых, сварных) с высотными параметрами до 2 м или устройство зеленых изгородей для отдельных участков территории.

Зона охраняемого природного ландшафта церкви Петра и Павла

Режим использования земель и земельных участков в границах зоны охраняемого природного ландшафта церкви Петра и Павла:

Запрещает:

- капитальное строительство (за исключением строительства подземных инженерных коммуникаций и объектов инженерной инфраструктуры (очистных сооружений) с последующей рекультивацией территории;
- загрязнение почв и подземных вод, нарушение почвенного покрова; изменение и повреждение рельефа местности; организацию свалок мусора; разведение костров;

предусматривает:

- сохранение элементов природного ландшафта реки Химки;

разрешает:

- благоустройство и озеленение прибрежной полосы и водоохраной зоны реки Химки, расчистку ее русла;
- очистку берегов от загущенности и отпада древесно-кустарниковой растительности;
- поддержание в рабочем состоянии существующих гидротехнических сооружений и их реконструкцию;
- при проектировании, строительстве, реконструкции и эксплуатации гидротехнических сооружений должны проводиться мероприятия по охране водных объектов, а также водных биологических ресурсов;
- проведение всех видов работ с соблюдением требований к сохранению элементов природного ландшафта;

- организацию рекреационных зон, прокладку прогулочных пешеходных и велосипедных дорожек, устройство песчаных дорожек для верховых прогулок, оснащённых современной системой ландшафтного освещения, обустройство площадок рекреационного использования, спортивных игровых площадок и полей, размещение объектов благоустройства и обслуживания территории, малых архитектурных форм, устройство набережных;
- прокладку подземных инженерных коммуникаций с последующей рекультивацией территории.

Требования к градостроительному регламенту в границах территории зоны охраняемого природного ландшафта церкви Петра и Павла

В соответствии с частями 4 и 6 статьи 36 Градостроительного кодекса Российской Федерации:

- на земельные участки в границах территорий общего пользования действие градостроительного регламента не распространяется;
- для земель, покрытых поверхностными водами, градостроительные регламенты не устанавливаются.

ЗАЩ - функциональная зона в границах защитной зоны объекта культурного наследия.

В границах защитных зон «в целях обеспечения сохранности объектов культурного наследия и композиционно-видовых связей (панорам) запрещаются строительство объектов капитального строительства и их реконструкция, связанная с изменением их параметров (высоты, количества этажей, площади), за исключением строительства и реконструкции линейных объектов» (ст. 34.1 73-ФЗ от 25.06.2002).

Жилая зона (зона застройки многоквартирными жилыми домами) (Ж1)

Функциональная зона Ж1 предназначена для застройки многоквартирными жилыми домами (с сохранением существующего жилого фонда), а также размещения необходимых объектов социального обслуживания.

В ней допускается размещение отдельно стоящих, встроенных или пристроенных объектов социального и коммунально-бытового назначения, объектов здравоохранения, объектов дошкольного, начального общего и среднего (полного) общего образования, культовых зданий, спортивных объектов, озеленённых территорий общего пользования, стоянок автомобильного транспорта, гаражей, объектов, связанных с проживанием граждан и не оказывающих негативного воздействия.

В пределах жилой зоны допускается размещение отдельных объектов общественно-делового и коммунального назначения с площадью участка не более 0,5 га, а также мини-производств, при соблюдении действующих санитарных правил и норм.

Участки застройки многоквартирными жилыми домами и объектов её обслуживания занимают более 75% площади территории зоны. Участки с другими видами разрешённого использования могут находиться в её границах при условии соблюдения действующих норм и правил и занимать менее 25% площади территории зоны.

Генеральный план г.о. Химки предлагает следующие мероприятия по обеспечению благоприятной акустической обстановки на рассматриваемой территории:

- реализация мероприятий по ограничению шума: установка звукоизоляционных окон, строительство с использованием шумозащитных блок-секций; установка звукоизоляционных экранов или сплошных заборов вдоль дорог;
- разработка инженерно-технических мер по защите возводимых зданий и сооружений от вибрационного воздействия железнодорожного транспорта, применение специальных противовибрационных фундаментов;

- сохранение и создание озеленённых защитных полос вдоль автомобильных дорог и железнодорожных путей;
- снижение скорости движения автотранспорта на улицах города;
- создание акустического комфорта на территориях, прилегающих к промышленным предприятиям путем: модернизации оборудования, внедрения эколого ориентированных технологий производства и частичной или полной реконструкции вентиляционных систем и ограждающих конструкций цехов и производственных зданий, а также проведения планировочной организации территорий санитарно-защитных зон - устройства зеленых зон, выполняющих роль буфера между промышленными и селитебными территориями.

В целях обеспечения благоприятной экологической обстановки по состоянию атмосферного воздуха рекомендуются следующие мероприятия:

- внедрение на предприятиях современных безопасных технологий, уменьшающих выделение в атмосферу вредных веществ;
- организация системы мониторинга за состоянием атмосферного воздуха;
- обеспечение при новом строительстве благоустройства и озеленения территорий застройки;
- организация и сохранение защитных полос озеленения вдоль автодорог.

Для обеспечения благоприятных условий проживания населения на территории предусматривается:

- разработка и реализация проектов обоснования санитарно-защитных зон для всех действующих и проектируемых производственных и коммунальных предприятий независимо от того, являются они собственниками земли или арендаторами территорий и зданий, в соответствии с СанПиН 2.2.1/2.1.1.1200-03 (в том числе проектов сокращения санитарно-защитных зон);
- корректировка проектов организации (сокращения) санитарно-защитных зон отдельных предприятий.

Границы и параметры функциональных зон применяются с учетом требований постановления Совета народных комиссаров РСФСР от 04.09.1940 № 696 «О санитарной охране канала Москва-Волга как источника водоснабжения г. Москвы» (Приложение 8) и решения Исполкома Московского городского и областного Советов народных депутатов от 17.04.1980 № 500-1143 «Об утверждении проекта установления красных линий границ зон санитарной охраны источников водоснабжения г. Москвы в границах ЛПЗП» (Приложение 9), картой ЗОУИТ в части ЗСО.

Зона застройки индивидуальными и жилыми домами (блокированными) (Ж2)

Территория зоны предназначена для формирования жилых районов низкой плотности застройки (отдельно стоящих и блокированных жилых домов этажностью не выше 3 этажей с земельными участками) с обязательным размещением объектов социальной инфраструктуры, спортивных объектов, озеленённых территорий общего пользования, объектов транспортной инфраструктуры, стоянок автомобильного транспорта, необходимых для обслуживания населения. Допускается использовать недостающие объекты обслуживания в прилегающих существующих или проектируемых общественных центрах.

Участки застройки индивидуальными жилыми домами и объектов её обслуживания занимают более 75% площади территории зоны. Участки с другими видами разрешённого использования могут находиться в её границах при условии соблюдения действующих норм и правил и занимать менее 25% площади территории зоны.

Границы и параметры функциональных зон применяются с учетом требований постановления Совета народных комиссаров РСФСР от 04.09.1940 № 696 «О санитарной охране канала Москва-Волга как источника водоснабжения г. Москвы» (Приложение 8) и решения Исполкома Московского городского и областного Советов народных депутатов от

17.04.1980 № 500-1143 «Об утверждении проекта установления красных линий границ зон санитарной охраны источников водоснабжения г. Москвы в границах ЛПЗП» (Приложение 9), картой ЗОУИТ в части ЗСО.

Многофункциональная общественно-деловая зона (О1)

Территория зоны О1 предназначена для размещения:

- объектов делового, финансового назначения, оптовой и розничной торговли, общественного питания, бытового обслуживания, амбулаторного ветеринарного обслуживания, культурного развития, религиозного использования, гостиничного назначения;
- объектов транспортной инфраструктуры (стоянок автомобильного транспорта);
- объектов коммунального и производственного назначения;
- озеленённых территорий общего использования.

Границы и параметры функциональной зоны применяются с учетом требований постановления Совета народных комиссаров РСФСР от 04.09.1940 № 696 «О санитарной охране канала Москва-Волга как источника водоснабжения г. Москвы» (Приложение 8) и решения Исполкома Московского городского и областного Советов народных депутатов от 17.04.1980 № 500-1143 «Об утверждении проекта установления красных линий границ зон санитарной охраны источников водоснабжения г. Москвы в границах ЛПЗП» (Приложение 9), картой ЗОУИТ в части ЗСО.

Зона специализированной общественной застройки (зона размещения объектов социального, бытового, образовательного, культурного и религиозного назначения) (О2)

В составе зоны О2 располагаются:

- отдельно стоящие объекты социального и культурно-бытового обслуживания населения - объекты высшего, среднего, дошкольного, школьного и дополнительного образования, досуговые учреждения, библиотеки, больничные и амбулаторно-поликлинические учреждения, объекты спорта, объекты культуры, религиозно-культурные объекты, объекты административно-хозяйственного управления, а также исторические объекты;
- объекты транспортной инфраструктуры (стоянки автомобильного транспорта);
- озеленённые территории общего использования.

Границы и параметры функциональной зоны применяются с учетом требований постановления Совета народных комиссаров РСФСР от 04.09.1940 № 696 «О санитарной охране канала Москва-Волга как источника водоснабжения г. Москвы» (Приложение 8) и решения Исполкома Московского городского и областного Советов народных депутатов от 17.04.1980 № 500-1143 «Об утверждении проекта установления красных линий границ зон санитарной охраны источников водоснабжения г. Москвы в границах ЛПЗП» (Приложение 9), картой ЗОУИТ в части ЗСО.

Общественно-производственная зона (О3)

Зона О3 предназначена для размещения объектов общественного коммерческого и производственного назначения.

Участки размещения объектов общественного использования и коммерческого назначения занимают более 25% площади территории зоны, участки размещения объектов производственной и коммунальной застройки занимают более 25% площади территории зоны; участки с другими видами разрешённого использования могут находиться в ее границах при условии соблюдения действующих норм и правил и занимать менее 25% площади территории зоны.

Границы и параметры функциональной зоны применяются с учетом требований постановления Совета народных комиссаров РСФСР от 04.09.1940 № 696 «О санитарной охране канала Москва-Волга как источника водоснабжения г. Москвы» (Приложение 8) и

решения Исполкома Московского городского и областного Советов народных депутатов от 17.04.1980 № 500-1143 «Об утверждении проекта установления красных линий границ зон санитарной охраны источников водоснабжения г. Москвы в границах ЛПЗП» (Приложение 9), картой ЗОУИТ в части ЗСО.

Общественно-рекреационная зона (О5)

В составе зоны на площади не менее 25% размещаются объекты капитального строительства, предназначенные для удовлетворения бытовых, социальных и духовных потребностей населения (объекты коммунального, социального, бытового, амбулаторного ветеринарного обслуживания, среднего и высшего профессионального образования, культурного развития, религиозного использования, делового управления, общественного управления, объекты обеспечения научной деятельности, деятельности в области гидрометеорологии и смежных с ней областях), объекты капитального строительства в целях извлечения прибыли (на основании торговой, банковской и иной предпринимательской деятельности).

В данной зоне, на площади не менее 30%, размещаются территории озеленения общего пользования, иные объекты, связанные с обеспечением жизнедеятельности населения, территории объектов культурного наследия и реализации историко-культурной деятельности, культовые объекты

Участки размещения объектов иного назначения могут размещаться в границах данной зоны при условии соблюдения действующих норм и правил и занимать менее 25% площади её территории.

Границы и параметры функциональной зоны применяются с учетом требований постановления Совета народных комиссаров РСФСР от 04.09.1940 № 696 «О санитарной охране канала Москва-Волга как источника водоснабжения г. Москвы» (Приложение 8) и решения Исполкома Московского городского и областного Советов народных депутатов от 17.04.1980 № 500-1143 «Об утверждении проекта установления красных линий границ зон санитарной охраны источников водоснабжения г. Москвы в границах ЛПЗП» (Приложение 9), картой ЗОУИТ в части ЗСО.

Зона смешанной и общественно-деловой застройки (М)

Территория зоны предназначена для размещения объектов различного функционального назначения. При этом в её границах при условии соблюдения действующих норм и правил могут находиться участки жилой застройки, участки общественной застройки, участки размещения объектов рекреационного назначения, участки размещения объектов производственной и коммунальной застройки.

Границы и параметры функциональной зоны применяются с учетом требований постановления Совета народных комиссаров РСФСР от 04.09.1940 № 696 «О санитарной охране канала Москва-Волга как источника водоснабжения г. Москвы» (Приложение 8) и решения Исполкома Московского городского и областного Советов народных депутатов от 17.04.1980 № 500-1143 «Об утверждении проекта установления красных линий границ зон санитарной охраны источников водоснабжения г. Москвы в границах ЛПЗП» (Приложение 9), картой ЗОУИТ в части ЗСО.

Производственная зона (П)

Территория зоны предназначена для размещения промышленных, коммунально-складских объектов, объектов транспортного обслуживания и иных производств и объектов, обеспечивающих их функционирование, а также для определения и размещения организованных санитарно-защитных зон этих объектов в соответствии с требованиями технических регламентов. Благоустройство территории производственных зон и их санитарно-защитных зон осуществляется за счёт собственников производственных объектов.

Участки размещения производственной застройки занимают более 75% площади территории зоны. Участки с другими видами разрешённого использования могут находиться в её границах при условии соблюдения действующих норм и правил и занимать менее 25% площади территории зоны.

Границы и параметры функциональной зоны применяются с учетом требований постановления Совета народных комиссаров РСФСР от 04.09.1940 № 696 «О санитарной охране канала Москва-Волга как источника водоснабжения г. Москвы» (Приложение 8) и решения Исполкома Московского городского и областного Советов народных депутатов от 17.04.1980 № 500-1143 «Об утверждении проекта установления красных линий границ зон санитарной охраны источников водоснабжения г. Москвы в границах ЛПЗП» (Приложение 9), картой ЗОУИТ в части ЗСО.

Коммунально-складская зона (К)

Территория зоны К предназначена для размещения объектов коммунального обслуживания (котельных, водозаборов, очистных сооружений, насосных станций, электроподстанций), стоянок и гаражей в случае необходимости их выделения из других зон, объектов складского назначения, а также объектов придорожного сервиса при соблюдении действующих норм и правил.

Границы и параметры функциональной зоны применяются с учетом требований постановления Совета народных комиссаров РСФСР от 04.09.1940 № 696 «О санитарной охране канала Москва-Волга как источника водоснабжения г. Москвы» (Приложение 8) и решения Исполкома Московского городского и областного Советов народных депутатов от 17.04.1980 № 500-1143 «Об утверждении проекта установления красных линий границ зон санитарной охраны источников водоснабжения г. Москвы в границах ЛПЗП» (Приложение 9), картой ЗОУИТ в части ЗСО.

Зона инженерной инфраструктуры (И)

Территория зоны занята площадными объектами и техническими зонами объектов инженерной инфраструктуры.

Границы и параметры функциональной зоны применяются с учетом требований постановления Совета народных комиссаров РСФСР от 04.09.1940 № 696 «О санитарной охране канала Москва-Волга как источника водоснабжения г. Москвы» (Приложение 8) и решения Исполкома Московского городского и областного Советов народных депутатов от 17.04.1980 № 500-1143 «Об утверждении проекта установления красных линий границ зон санитарной охраны источников водоснабжения г. Москвы в границах ЛПЗП» (Приложение 9), картой ЗОУИТ в части ЗСО.

Зона озеленённых территорий общего пользования (лесопарки, парки, сады, скверы, бульвары, городские леса) (Р1)

Территория зоны предназначена для организации мест массового отдыха населения и включают в себя лесопарки, парки, сады, скверы, бульвары, городские леса, водоемы, пляжи и иные объекты, формирующие систему озеленённых территорий общего пользования.

На озеленённых территориях общего пользования допускается строительство новых и расширение действующих объектов, связанных с рекреационной деятельностью, их функционированием, эксплуатацией, а также обслуживанием отдыхающих.

На территориях зоны занимающих природные комплексы, с сохранившимися естественными ландшафтами возможно проведение работ с незначительной степенью благоустройства для обеспечения условий дня неорганизованного (самостоятельного) отдыха населения.

Границы и параметры функциональной зоны применяются с учетом требований постановления Совета народных комиссаров РСФСР от 04.09.1940 № 696 «О санитарной охране канала Москва-Волга как источника водоснабжения г. Москвы» (Приложение 8) и решения Исполкома Московского городского и областного Советов народных депутатов от

17.04.1980 № 500-1143 «Об утверждении проекта установления красных линий границ зон санитарной охраны источников водоснабжения г. Москвы в границах ЛПЗП» (Приложение 9), картой ЗОУИТ в части ЗСО.

Зона лесов (P3)

Выделенную зону составляют леса государственного лесного фонда. В пределах зоны лесов возможна организация природоохранной и рекреационной деятельности, внедрение элементов благоустройства. Запрещается размещение объектов капитального строительства.

Границы и параметры функциональной зоны применяются с учетом требований постановления Совета народных комиссаров РСФСР от 04.09.1940 № 696 «О санитарной охране канала Москва-Волга как источника водоснабжения г. Москвы» (Приложение 8) и решения Исполкома Московского городского и областного Советов народных депутатов от 17.04.1980 № 500-1143 «Об утверждении проекта установления красных линий границ зон санитарной охраны источников водоснабжения г. Москвы в границах ЛПЗП» (Приложение 9), картой ЗОУИТ в части ЗСО.

Зона объектов физической культуры и массового спорта (P4)

Территория зоны предназначена для размещения объектов для занятий физической культурой и спортом.

Зона включает в себя участки размещения объектов для занятий физической культурой и спортом, а также объектов, обеспечивающих их функционирование.

Границы и параметры функциональной зоны применяются с учетом требований постановления Совета народных комиссаров РСФСР от 04.09.1940 № 696 «О санитарной охране канала Москва-Волга как источника водоснабжения г. Москвы» (Приложение 8) и решения Исполкома Московского городского и областного Советов народных депутатов от 17.04.1980 № 500-1143 «Об утверждении проекта установления красных линий границ зон санитарной охраны источников водоснабжения г. Москвы в границах ЛПЗП» (Приложение 9), картой ЗОУИТ в части ЗСО.

Зона объектов отдыха и туризма (P5)

Территория зоны предназначена для размещения объектов организованного отдыха (в том числе спортивных, тематических, детских лагерей) с возможностью временного проживания, участков курортной и санаторной деятельности и объектов, обеспечивающих их функционирование.

Границы и параметры функциональной зоны применяются с учетом требований постановления Совета народных комиссаров РСФСР от 04.09.1940 № 696 «О санитарной охране канала Москва-Волга как источника водоснабжения г. Москвы» (Приложение 8) и решения Исполкома Московского городского и областного Советов народных депутатов от 17.04.1980 № 500-1143 «Об утверждении проекта установления красных линий границ зон санитарной охраны источников водоснабжения г. Москвы в границах ЛПЗП» (Приложение 9), картой ЗОУИТ в части ЗСО.

Зона рекреационных объектов иного назначения (рекреационно-жилая зона) (P7)

Территории зоны, предназначенные для организации мест отдыха населения, включая бульвары, скверы, парки, сады, водоёмы, пляжи и иные объекты, формирующие систему озеленённых территорий общего пользования, в населённых пунктах занимают более 25% площади зоны. Территории жилой застройки занимают более 20% площади территории зоны P7. Участки общественной застройки и транспортного обслуживания занимают не более 25% площади территории зоны.

Границы и параметры функциональной зоны применяются с учетом требований постановления Совета народных комиссаров РСФСР от 04.09.1940 № 696 «О санитарной охране канала Москва-Волга как источника водоснабжения г. Москвы» (Приложение 8) и решения Исполкома Московского городского и областного Советов народных депутатов от

17.04.1980 № 500-1143 «Об утверждении проекта установления красных линий границ зон санитарной охраны источников водоснабжения г. Москвы в границах ЛПЗП» (Приложение 9), картой ЗОУИТ в части ЗСО.

Зона исторической застройки (P8)

Зона включает территории в границах объектов культурного наследия, установленные в соответствии с действующим законодательством. Территория зоны предназначена для осуществления историко-культурной деятельности в соответствии с режимы содержания и использования территорий объектов.

Режим использования земельных участков в границе территории объекта культурного наследия федерального значения «Монумент защитникам г. Москвы («Ежи»), 1966 г., арх-ры А.А. Агафонов, И.П. Ермишин, А. Михе, инж. К.И. Михайлов; камень, железо, железобетон» устанавливается в соответствии с Приказом Росохранкультуры от 28.12.2010 № 486.

Разрешается:

реставрация, консервация, ремонт, благоустройство территории, реконструкция инженерных сетей и дорог.

Запрещается:

снос памятника, строительство, изменение объемно-пространственных характеристик.

Режим использования территории объекта культурного наследия регионального значения «Церковь Успения Пресвятой Богородицы, 1885 г.», расположенного по адресу: Московская область, городской округ Химки, квартал Трахонеево, дом 21а устанавливается в соответствии с распоряжением Главного управления культурного наследия Московской области от 28.06.2017 № 45РВ-339³².

Разрешается:

- проведение работ по сохранению Церкви;
- проведение работ по восстановлению исторического характера благоустройства и озеленения территории Церкви;
- применение при благоустройстве и оборудовании территории традиционных материалов (камень, кирпич, дерево), исключая контрастные сочетания и яркие цвета;
- огораживание территории с использованием кованых, литых и им подобных "прозрачных" металлических ограждений с высотными параметрами до 1,8 м;
- прокладка, ремонт, реконструкция подземных инженерных коммуникаций, необходимых для функционирования Церкви с последующей рекультивацией нарушенных участков;
- ремонт и реконструкция существующих подземных инженерных коммуникаций с последующей рекультивацией нарушенных участков;
- ремонт зданий, не являющихся объектами культурного наследия, без изменения их объемно-пространственных характеристик;
- раскрытие и сохранение исторических отметок уровня земли;
- проведение работ по оборудованию территории Церкви элементами освещения, необходимыми для ее функционирования;
- применение "кулисных" посадок для нейтрализации влияния современной жилой застройки;
- установка информационных знаков и указателей.

³² Распоряжение Главного управления культурного наследия Московской области от 28.06.2017 № 45РВ-339 «Об утверждении границы территории и режима использования территории объекта культурного наследия регионального значения «Церковь Успения Пресвятой Богородицы, 1885 г.», расположенного по адресу: Московская область, городской округ Химки, квартал Трахонеево, дом 21А».

Запрещается:

- любое строительство, не связанное с восстановлением Церкви, за исключением временных построек, необходимых для проведения реставрационных работ;
- хозяйственная деятельность, ведущая к разрушению, искажению исторического внешнего облика объекта культурного наследия, нарушению ценной исторической пространственно-планировочной структуры, характерных взаимосвязей с окружением и условий восприятия памятника;
- самовольная посадка и вырубка зеленых насаждений;
- изменение исторической планировочной структуры, благоустройство, связанное с изменением исторического облика территории Церкви;
- размещение любых рекламных конструкций на территории Церкви;
- установка на фасаде, крыше Церкви средств технического обеспечения, в том числе кондиционеров, телеантенн, тарелок спутниковой связи;
- движение транспорта по территории Церкви, за исключением специального транспорта;
- прокладка дорог и устройство автостоянок;
- прокладка наземных инженерных коммуникаций, в том числе воздушных линий электропередач, кроме временных, необходимых для проведения ремонтно-реставрационных работ;
- проведение землеустроительных, земляных, строительных, мелиоративных, хозяйственных работ без согласования с органами охраны объектов культурного наследия;
- проведение любых земляных работ без опережающих археологических исследований;
- динамическое воздействие, создающее разрушающие вибрационные нагрузки;
- организация необорудованных мест для сбора мусора;
- разведение костров;
- возведение железобетонных заборов, ограждений из профилированного металла и им подобных "глухих" заборов;
- изменение исторического функционального назначения Церкви, определяющего историко-культурное своеобразие территории.

Режим использования территории объекта культурного наследия регионального значения «Усадьба «Петровское-Лобаново»: - церковь Апостолов Петра и Павла, 1829 г.», расположенного по адресу: Московская область, городской округ Химки, город Химки, Ленинский проспект, дом 31 устанавливается в соответствии с распоряжением Главного управления культурного наследия Московской области от 14.08.2017 № 45РВ-381³³.

Разрешается:

- проведение работ по сохранению Церкви;
- проведение работ по восстановлению исторического характера благоустройства и озеленения территории Церкви;
- прокладка, ремонт, реконструкция подземных инженерных коммуникаций, необходимых для функционирования Церкви, с последующей рекультивацией нарушенных участков;
- ремонт и реконструкция существующих подземных инженерных коммуникаций с последующей рекультивацией нарушенных участков;

³³ Распоряжение Главного управления культурного наследия Московской области от 14.08.2017 № 45РВ-381 «Об утверждении границы территории и режима использования территории объекта культурного наследия регионального значения «Усадьба «Петровское-Лобаново»: - церковь Апостолов Петра и Павла, 1829 г.», расположенного по адресу: Московская область, городской округ Химки, город Химки, Ленинский проспект, дом 31».

- раскрытие и сохранение исторических отметок уровня земли;
- применение при благоустройстве и оборудовании территории традиционных материалов (камень, кирпич, металл, дерево), исключая контрастные сочетания и яркие цвета;
- установка информационных знаков и указателей.

Запрещается:

- любое строительство, не связанное с восстановлением исторической среды Церкви, за исключением временных построек, необходимых для проведения реставрационных работ;
- хозяйственная деятельность, ведущая к разрушению и искажению внешнего облика Церкви, ведущая к загрязнению почв, грунтовых и подземных вод, поверхностных стоков и ведущая к изменению уровня грунтовых вод, нарушению гидрологического режима;
- самовольная посадка и вырубка зеленых насаждений;
- изменение исторической планировочной структуры, благоустройство, связанное с изменением исторического облика территории Церкви;
- размещение любых рекламных конструкций на территории Церкви;
- установка на фасаде, крыше Церкви средств технического обеспечения, в том числе кондиционеров, телеантенн, тарелок спутниковой связи;
- движение транспорта по территории Церкви, за исключением специального транспорта;
- прокладка дорог и устройство автостоянок;
- прокладка наземных инженерных коммуникаций, в том числе воздушных линий электропередач, кроме временных, необходимых для проведения ремонтно-реставрационных работ;
- динамическое воздействие, создающее разрушающие вибрационные нагрузки; изменение исторического функционального назначения Церкви, определяющего историко-культурное своеобразие территории.

Границы и параметры функциональной зоны применяются с учетом требований постановления Совета народных комиссаров РСФСР от 04.09.1940 № 696 «О санитарной охране канала Москва-Волга как источника водоснабжения г. Москвы» (Приложение 8) и решения Исполкома Московского городского и областного Советов народных депутатов от 17.04.1980 № 500-1143 «Об утверждении проекта установления красных линий границ зон санитарной охраны источников водоснабжения г. Москвы в границах ЛПЗП» (Приложение 9), картой ЗОУИТ в части ЗСО.

Зона садоводческих или огородных некоммерческих товариществ (СХ2)

Зона включает территории садоводческих и огородных некоммерческих товариществ граждан, предназначенные для отдыха граждан и (или) выращивания гражданами для собственных нужд сельскохозяйственных культур с правом размещения садовых домов, жилых домов, хозяйственных построек и гаражей.

В зоне возможно размещение жилых строений (домов, не предназначенных для раздела на квартиры, пригодного для отдыха и проживания, высотой не выше 3 надземных этажей).

Границы и параметры функциональной зоны применяются с учетом требований постановления Совета народных комиссаров РСФСР от 04.09.1940 № 696 «О санитарной охране канала Москва-Волга как источника водоснабжения г. Москвы» (Приложение 8) и решения Исполкома Московского городского и областного Советов народных депутатов от 17.04.1980 № 500-1143 «Об утверждении проекта установления красных линий границ зон санитарной охраны источников водоснабжения г. Москвы в границах ЛПЗП» (Приложение 9), картой ЗОУИТ в части ЗСО.

Зона объектов сельскохозяйственного производства (СХЗ)

Зона СХЗ включает территории объектов сельскохозяйственного назначения, выращивания сельскохозяйственных культур, производства продукции животноводства, хранения и переработки сельхозпродукции.

Границы и параметры функциональной зоны применяются с учетом требований постановления Совета народных комиссаров РСФСР от 04.09.1940 № 696 «О санитарной охране канала Москва-Волга как источника водоснабжения г. Москвы» (Приложение 8) и решения Исполкома Московского городского и областного Советов народных депутатов от 17.04.1980 № 500-1143 «Об утверждении проекта установления красных линий границ зон санитарной охраны источников водоснабжения г. Москвы в границах ЛПЗП» (Приложение 9), картой ЗОУИТ в части ЗСО.

Зона кладбищ (СП1)

Территория зоны СП1 предназначена для размещения объектов ритуальной деятельности (кладбищ и соответствующих культовых сооружений).

Границы и параметры функциональной зоны применяются с учетом требований постановления Совета народных комиссаров РСФСР от 04.09.1940 № 696 «О санитарной охране канала Москва-Волга как источника водоснабжения г. Москвы» (Приложение 8) и решения Исполкома Московского городского и областного Советов народных депутатов от 17.04.1980 № 500-1143 «Об утверждении проекта установления красных линий границ зон санитарной охраны источников водоснабжения г. Москвы в границах ЛПЗП» (Приложение 9), картой ЗОУИТ в части ЗСО.

Иная зона специального назначения - зона объектов обработки твердых коммунальных отходов, рекультивация территории (СП3 Р)

В зоне размещаются закрытый полигон твердых коммунальных отходов, подлежащий культивации, мусороперерабатывающие заводы и мусоросортировочные комплексы.

Границы и параметры функциональной зоны применяются с учетом требований постановления Совета народных комиссаров РСФСР от 04.09.1940 № 696 «О санитарной охране канала Москва-Волга как источника водоснабжения г. Москвы» (Приложение 8) и решения Исполкома Московского городского и областного Советов народных депутатов от 17.04.1980 № 500-1143 «Об утверждении проекта установления красных линий границ зон санитарной охраны источников водоснабжения г. Москвы в границах ЛПЗП» (Приложение 9), картой ЗОУИТ в части ЗСО.

Зона озеленённых территорий специального назначения (СП4)

Территория зоны не застроена и занята зелёными насаждениями, выполняющими средозащитную роль в санитарно-защитных зонах предприятий, либо вокруг источников питьевого водоснабжения (в зонах первого пояса охраны).

Границы и параметры функциональной зоны применяются с учетом требований постановления Совета народных комиссаров РСФСР от 04.09.1940 № 696 «О санитарной охране канала Москва-Волга как источника водоснабжения г. Москвы» (Приложение 8) и решения Исполкома Московского городского и областного Советов народных депутатов от 17.04.1980 № 500-1143 «Об утверждении проекта установления красных линий границ зон санитарной охраны источников водоснабжения г. Москвы в границах ЛПЗП» (Приложение 9), картой ЗОУИТ в части ЗСО.

Иная зона специального назначения (СП5)

Территория зоны предназначена для размещения объектов обеспечения обороны и безопасности, обеспечения вооруженных сил, охраны Государственной границы РФ, обеспечения внутреннего правопорядка, деятельности по исполнению наказаний.

Границы и параметры функциональной зоны применяются с учетом требований постановления Совета народных комиссаров РСФСР от 04.09.1940 № 696 «О санитарной охране канала Москва-Волга как источника водоснабжения г. Москвы» (Приложение 8) и решения Исполкома Московского городского и областного Советов народных депутатов от 17.04.1980 № 500-1143 «Об утверждении проекта установления красных линий границ зон санитарной охраны источников водоснабжения г. Москвы в границах ЛПЗП» (Приложение 9), картой ЗОУИТ в части ЗСО.

Зона объектов автомобильного транспорта (Т1)

В состав зоны входят автомобильные дороги федерального и регионального значения (включая отводы земельных участков) и технически связанные с ними сооружения, объекты, предназначенные для обслуживания пассажиров, обеспечивающие работу транспортных средств, объекты размещения постов органов внутренних дел, ответственных за безопасность дорожного движения стоянки автотранспорта и депо маршрутного автотранспорта, составляющие единую систему транспортного обеспечения. Улицы местного значения, внутриквартальные проезды и проезды для специального транспорта отдельно не выделяются и входят в иные функциональные зоны. Участки объектов автомобильного транспорта могут включаться в другие функциональные зоны и не выделяться в отдельную функциональную зону.

Границы и параметры функциональной зоны применяются с учетом требований постановления Совета народных комиссаров РСФСР от 04.09.1940 № 696 «О санитарной охране канала Москва-Волга как источника водоснабжения г. Москвы» (Приложение 8) и решения Исполкома Московского городского и областного Советов народных депутатов от 17.04.1980 № 500-1143 «Об утверждении проекта установления красных линий границ зон санитарной охраны источников водоснабжения г. Москвы в границах ЛПЗП» (Приложение 9), картой ЗОУИТ в части ЗСО.

Зона объектов железнодорожного транспорта (Т2)

В зону входят территории железнодорожного транспорта и его инфраструктуры.

Границы и параметры функциональной зоны применяются с учетом требований постановления Совета народных комиссаров РСФСР от 04.09.1940 № 696 «О санитарной охране канала Москва-Волга как источника водоснабжения г. Москвы» (Приложение 8) и решения Исполкома Московского городского и областного Советов народных депутатов от 17.04.1980 № 500-1143 «Об утверждении проекта установления красных линий границ зон санитарной охраны источников водоснабжения г. Москвы в границах ЛПЗП» (Приложение 9), картой ЗОУИТ в части ЗСО.

Зона объектов воздушного транспорта (Т3)

В функциональную зону входят территории аэропорта и его инфраструктуры.

Границы и параметры функциональной зоны применяются с учетом требований постановления Совета народных комиссаров РСФСР от 04.09.1940 № 696 «О санитарной охране канала Москва-Волга как источника водоснабжения г. Москвы» (Приложение 8) и решения Исполкома Московского городского и областного Советов народных депутатов от 17.04.1980 № 500-1143 «Об утверждении проекта установления красных линий границ зон санитарной охраны источников водоснабжения г. Москвы в границах ЛПЗП» (Приложение 9), картой ЗОУИТ в части ЗСО.

Зона акваторий (В)

Зона включает в себя территории акватории общего пользования.

На территории городского округа Химки реконструируемые территории составляют 30 %.

Таблица 2.5.1. Баланс функциональных зон г.о. Химки

Наименование функциональных зон	Площадь	
	га	%
Территория городского округа, в т.ч.:	10980	100
Жилая зона (зона застройки многоквартирными жилыми домами) (Ж1) всего:	1020,60	9,3%
в том числе:		
существующая	1020,60	
планируемая	0	
Зона застройки индивидуальными и жилыми домами (блокированными) (Ж2) всего:	1666,44	15,1%
в том числе:		
существующая	1603,26	
планируемая	63,18	
Многофункциональная общественно-деловая зона (О1) всего:	407,59	3,7%
в том числе:		
существующая	324,58	
планируемая	83,01	
Зона специализированной общественной застройки (зона размещения объектов социального, бытового, образовательного, культурного и религиозного назначения) (О2) всего:	286,64	2,6%
в том числе:		
существующая	284,47	
планируемая	2,17	
Общественно-производственная зона (О3) всего:	362,54	3,3%
в том числе:		
существующая	362,54	
планируемая	0	
Общественно-рекреационная зона (О5) всего:	29,98	0,3%
в том числе:		
существующая	29,98	
планируемая	0	
Зона смешанной и общественно-деловой застройки (М) всего:	461,86	4,2%
в том числе:		
существующая	461,86	
планируемая	0	
Производственная зона (П) всего:	450,46	4,1%
в том числе:		
существующая	450,46	
планируемая	0	
Коммунально-складская зона (К) всего:	86,93	0,8%
в том числе:		
существующая	86,93	
планируемая	0	
Зона инженерной инфраструктуры (И) всего:	39,82	0,3%
в том числе:		
существующая	37,77	
планируемая	0	

Наименование функциональных зон	Площадь	
	га	%
существующая планируемая	2,05	
Зона озелененных территорий общего пользования (лесопарки, парки, сады, скверы, бульвары, городские леса) (P1) (в том числе городские леса – 75 га) всего: в том числе:	400,69	3,6%
существующая планируемая	393,34 7,35	
Зона лесов (P3) всего: в том числе:	2770,34	25,2%
существующая планируемая	2764,54 5,80	
Зона объектов физической культуры и массового спорта (P4) всего: в том числе:	170,15	1,5%
существующая планируемая	170,15 0	
Зона объектов отдыха и туризма (P5) всего: в том числе:	150,66	1,4%
существующая планируемая	150,66 0	
Зона рекреационных объектов иного назначения (рекреационно-жилая зона) (P7) всего: в том числе:	22,29	0,2%
существующая планируемая	22,29 0	
Зона исторической застройки (P8)** всего: в том числе:	0,64	0,01%
существующая планируемая	0 0,64	
Зона садоводческих или огороднических некоммерческих товариществ (СХ2)* всего: в том числе:	208,38	1,9%
существующая планируемая	208,38 0	
Зона объектов сельскохозяйственного производства (СХ3)* всего: в том числе:	134,85	1,8%
существующая планируемая	134,85 0	
Зона кладбищ (СП1)*** всего: в том числе:	13,44	0,1%
существующая планируемая	13,44 0	

Наименование функциональных зон	Площадь	
	га	%
Иная зона специального назначения - зона объектов обработки твердых коммунальных отходов, рекультивация территории (СПЗ Р) всего: в том числе:	39,89	0,3%
существующая	39,89	
планируемая	0	
Зона озелененных территорий специального назначения (СП4) всего: в том числе:	43,92	0,5%
существующая	42,56	
планируемая	1,36	
Иная зона специального назначения (СП5) всего: в том числе:	49,88	0,4%
существующая	49,79	
планируемая	0,09	
Зона объектов автомобильного транспорта (Т1) всего: в том числе:	813,35	7,4%
существующая	747,10	
планируемая	66,25	
Зона объектов железнодорожного транспорта (Т2) всего: в том числе:	96,59	0,9%
существующая	67,11	
планируемая	29,48	
Объектов воздушного транспорта (Т3) всего: в том числе:	1084,89	9,8%
существующая	949,33	
планируемая	135,56	
Зона акваторий (В) всего: в том числе:	167,18	1,2%
существующая	167,18	
планируемая	0	

*Примечание: площадь функциональных зон сельскохозяйственных угодий, зон, предназначенная для ведения садоводства и дачного хозяйства, зон объектов сельскохозяйственного производства не совпадает с площадью земель сельскохозяйственного назначения, так как часть садовых и дачных хозяйств имеют категорию «Земли населенных пунктов»;

**Зона исторической застройки включает часть территории кладбища Трахонеевское площадью 0,01 га;

***Часть территории кладбища Трахонеевское вошло в зону исторической застройки.

3. УТВЕРЖДЕННАЯ ГРАДОСТРОИТЕЛЬНАЯ ДОКУМЕНТАЦИЯ

В таблицах 3.1 - 3.3 приведен перечень проектов планировки территории, разработанных и утвержденных в городском округе Химки.

Таблица 3.1. Перечень проектов планировки жилого строительства

№ п/п	Инвестор-застройщик	Основные технико-экономические показатели				Объекты социальной инфраструктуры			Градостроительный совет МО	Документ об утверждении	ДРЗТ
		Площадь, з.у.	Этажность	Площадь жилищного фонда, тыс. кв.м	План. нас., чел. (из расчета 28 кв.м)	Школы, мест	ДОУ, мест	Полик-ки, пос/см.			
1	ЗАО «ХИМКИНСКОЕ СМУ МОИС-1»	1,33	21	16,2	579	0	0	0	Пройден стройчас Заседание №54 от 01.03.2017	Распоряжение Министерства строительного комплекса Московской области от 28.09.2017 № П35/555 «Об утверждении проекта планировки территории и проекта межевания территории по адресу: Московская область, городской округ Химки, Ленинский проспект, д. 40, 42»	
2	ЗАО «Континент Проект», ЗАО «Аксон»	31	5-17	360,1 (введено 89,55)	12861	875 (строится 1100)	40+60+60+40+60+60+80=400, реализовано 40+60+80	190	пройден О согласовании размещения комплексной жилой застройки 03.12.2013 № 29	Постановление администрации г.о. Химки от 31.08.2012 № 1441 «Об утверждении Проекта планировки и Проекта межевания части территории Северо-Западной промышленно-коммунальной зоны города Химки Московской области, в районе Вашутинского шоссе и Октябрьской железной дороги», Постановление администрации г.о. Химки от 03.06.2019 № 423 «О признании утратившим силу постановления Администрации городского округа Химки Московской области от 31.08.2012 № 1441 «Об утверждении Проекта планировки и Проекта межевания части территории Северо-Западной промышленно-коммунальной зоны г. Химки Московской области, в районе Вашутинского шоссе и Октябрьской железной дороги» в сати земельных участков с кадастровыми номерами 50:10:0010303:1929, 50:10:0010303:1928»	нет
3	ЗАО «Континент Проект»	25,9	17	245,0	8750	1100	570	100	пройден Об утверждении проекта планировки от 11.10.2016 №37	Распоряжение Министерства строительного комплекса Московской области от 18.10.2016 № П63/3488 «Об утверждении проекта планировки и проекта межевания территории по адресу: Московская область, город Химки, Северо-Западная промышленно-коммунальная зона»	нет

№ п/п	Инвестор-застройщик	Основные технико-экономические показатели				Объекты социальной инфраструктуры			Градостроительный совет МО	Документ об утверждении	ДРЗТ
		Площадь, з.у.	Этажность	Площадь жилищного фонда, тыс. кв.м	План. нас., чел. (из расчета 28 кв.м)	Школы, мест	ДОУ, мест	Полик-ки, пос/см.			
4	ООО «Ингеоком-001	26,6	5	124,9 (введено 44,1)	2994	350	150 (введено 150)	0	пройден О выдаче разрешения на строительство №22 от 01.10.2013	Постановление администрации г.о. Химки от 18.09.2012 № 1528 «Об утверждении Проекта планировки и Проекта межевания территории части территории квартала Вашутино г. Химки Московской области в границах: автодорога Вашутино-Свистуха – территория СНТ «Исток» - территория Гослесфонда – территория предприятия МКБ «Факел»	нет
5	ЗАО «ДЕНИЗ-Девелопмент» (ул. Горная)	17,5	5-15	112,492 (введено 20,8)	3546	600	200	0	Пройден О корректировке проекта планировки части территории 12.11.2013 № 26	Постановление администрации г.о. Химки от 23.12.2013 № 1521 «О внесении изменений в постановление Администрации городского округа Химки Московской области от 21.09.2011 № 1339 «Об утверждении проекта планировки и проекта межевания части территории микрорайона Сходня город Химки Московской области в границах: индивидуальная жилая застройка по ул. Садовая – р. Сходня – индивидуальная жилая застройка по ул. Горная, вл. 30»	да
6	ЗАО «ДЕНИЗ-Девелопмент» (ул. 7-я Гвардейская)	24,8	5-17	76,5825 (введено 15,8)	2735	500	180	0	о реализации ДРЗТ №8 от 28.06.2013	Постановление администрации г.о. Химки от 23.12.2013 № 1522 «О внесении изменений в постановление Администрации городского округа Химки Московской области от 21.09.2011 № 1338 «Об утверждении проекта планировки и проекта межевания части территории микрорайона Сходня город Химки Московской области в границах: ул. Железнодорожная – ул. Первомайская – ул. Горная – индивидуальная жилая застройка по 1-ому и 2-ому Речному топику»	да
7	ОАО «Экспериментальный керамический завод»	47,2	17	105,425	3765	1700	680 (введено 160+ реконструкция сущ 120 мест с увеличением до 280)	281	пройден о корректировке ППТ от 09.08.2015 №33	Распоряжение Министерства строительного комплекса Московской области от 19.10.2015 № П63/1801 «Об утверждении документации по планировке части территории № 1 микрорайона Подрезково г. Химки Московской области в границах: многоэтажная жилая застройка ул. Жаринова – ул. 1-я Лесная – ул. Центральная – ул. Комсомольская – граница г. Москвы»	да

№ п/п	Инвестор-застройщик	Основные технико-экономические показатели				Объекты социальной инфраструктуры			Градостроительный совет МО	Документ об утверждении	ДРЗТ
		Площадь, з.у.	Этажность	Площадь жилищного фонда, тыс. кв.м	План. нас., чел. (из расчета 28 кв.м)	Школы, мест	ДОУ, мест	Полик-ки, пос/см.			
8	ООО «Центр Девелопмент»	4,5	17	58 (введено 31,73)	2071	0	75	0	о реализации инвестиционного контракта №20 от 17.09.2013	Постановление администрации г.о. Химки от 24.12.2013 № 1530 «Об утверждении документации по планировке территории в районе пересечения Нагорного шоссе и ул. 9 Мая и градостроительного плана земельного участка № RU5030100-GPU119913»	нет
9	ООО «Лев»	15	17	50,6 (новое строительство)	1807	200	60	0	о реализации ДРЗТ №8 от 28.06.2013	Постановление администрации г.о. Химки от 18.09.2012 № 1512 «Об утверждении Проекта планировки и Проекта междевания части территории микрорайона Сходня г. Химки Московской области в границах: полоса отвода Октябрьской железной дороги (филиал ОАО «РЖД») – ул. Железнодорожная – индивидуальная жилая застройка – 3-ий Железнодорожный тупик»	да
10	ООО "Строй Групп" (2-й Мичуринский тупик)	10,5	17	82,48	2946	1000	150	0	пройден О рассмотрении корректировки проекта планировки и проекта межевания территории 29.04.2014 № 14	Постановление администрации г.о. Химки от 04.06.2014 № 703 «Об утверждении проекта планировки территории «Корректировка проекта планировки южной части микрорайона Сходня г. Химки Московской области в границах: ул. Мичурина, ул. Октябрьская, ул. Юбилейный проспект, 2-ой Мичуринский тупик» и проекта межевания южной части микрорайона Сходня г. Химки Московской области»	нет
11	ООО «ИНВЕСТСТРОЙ К ОМПЛЕКС»	24,6	9--22	159,9 (введено 83,9)	5711	1100 (введена 550 мест)	405 (сущ 300, введено 125, реконструкция емкости 175 на 280 не выполнена осталось ввести 105)	0	не пройден	Постановление администрации г.о. Химки от 12.11.2009 № 1455 и № 728 от 17.06.2010 «Об утверждении корректировки Проекта планировки микрорайона «Лобаново» г.Химки Московской области»	да
12	ООО «Шереметьево- 4	114,0	14	529,69 (введено 45,7 тыс. кв.м)	18918	2070	480 (введено на 130)	216	не пройден	Постановление Главы городского округа Химки от 04.12.2009 № 1603 «Об утверждении Корректировки проекта планировки территории жилого комплекса в составе квартала Ивакино, микрорайона Клязьма-Старбеево, г. Химки Московской области»	нет

№ п/п	Инвестор-застройщик	Основные технико-экономические показатели				Объекты социальной инфраструктуры			Градостроительный совет МО	Документ об утверждении	ДРЗТ
		Площадь, з.у.	Этажность	Площадь жилищного фонда, тыс. кв.м	План. нас., чел. (из расчета 28 кв.м)	Школы, мест	ДОУ, мест	Полк-ки, пос/см.			
13	ЗАО «КАПИТАЛ А»	75,0	5	275,6 (введено 23,5)	9843	825	340	150	не пройден	Постановление администрации г.о. Химки от 17.03.2011 № 281 1603 «Об утверждении корректировки Проекта планировки и Проекта межевания северо-западной части микрорайона Новогорск городского округа Химки Московской области»	нет
14	ЗАО «Маяк»	10,2	41	150,7	5382	660 по ППТ+ 70 по генплану	220	100	пройден О размещении многофункционального жилого комплекса (были увеличены мощность школы и ДОУ 11.02.2014 № 3	Постановление главы г.о. Химки от 17.04.2012 № 611 «Об утверждении корректировки Проекта планировки и Проекта межевания части территории г. Химки в районе улицы Кудрявцева»	нет
15	ООО «БИЗНЕС Отели»	5,6	33	34,7 (введено 25,79)	1238	0	80	0	не пройден	Постановление Главы г.о. Химки №1173 от 29.09.2008	нет
16	ООО «СЭСМА» Жилой комплекс «БЕРЕГ»	9,5	7-8	113,4 (введено 57,9)	3316	0	0	0	не пройден	Постановление Главы г. о. Химки от 10.10.2006 № 1360-р «Об утверждении «Проекта планировки, межевания территорий и объектов строительства жилого комплекса в дер. Ивакино Химкинского района Московской области»	нет
17	ЗАО "ПИК-Регион", мкр. Левобережный	54,6	25	514,15 (введено 428,5)	18363	1525 (введена на 1650 мест) осталось 150	665 (введено на 655 мест)	600	не пройден	Постановление администрации г.о. Химки от 15.02.2011 № 146 «Об утверждении корректировки Проекта планировки территории жилого микрорайона № 2 «Левобережный» г. Химки Московской области»	нет
18	ООО «Земинжконсалт»	3,8	9	42	1500	0	125	0	не пройден ГС о выдаче разрешения от 25.02.2014 №5	Постановление администрации г.о. Химки от 03.02.2012 № 150 «Об утверждении проекта планировки части территории микрорайона Сходня г. Химки Московской области в районе домов 69, 77 9а-ж) по ул Первомайская»	да
19	ООО «Туризм-Сервис»	8,8	5	45,4	1620	300	100	0	не пройден	Постановление администрации г.о. Химки №1284 от 06.08.2012	нет

№ п/п	Инвестор-застройщик	Основные технико-экономические показатели				Объекты социальной инфраструктуры			Градостроительный совет МО	Документ об утверждении	ДРЗТ
		Площадь, з.у.	Этажность	Площадь жилищного фонда, тыс. кв.м	План. нас., чел. (из расчета 28 кв.м)	Школы, мест	ДОУ, мест	Полк-ки, пос./см.			
20	ЗАО «ЗИРОС»	30,52	5-22	194,2	7800	200+ внешкольное учреждение	200	0	не пройден	Постановление администрации г.о. Химки №899 от 13.06.2007	нет
21	ООО "ПроектСталь"	2,5	17	49,6	1771	0	0	0	пройден о рассмотрении ппт 29.04.2014 №14	Постановление Администрации г.о. Химки Московской области от 11.07.2014 № 973 «Об утверждении проекта планировки и проекта межевания части территории г. Химки Московской области в границах: территория Химкинской ЦРБ – улица Молодежная – Путилково шоссе – граница г. Москвы»	нет
22	ООО "Территория" (ИЖС)	7,5	3	6	60	0	0	0	не пройден	Постановление Администрации г.о. Химки Московской области от 07.08.2012 № 1294 «Об утверждении проекта планировки части территории микрорайона Новогорск г. Химки Московской области в границах : ул. Заречная – местный проезд коттеджной застройки ПФК «БИТ» - ул. Усадебная – граница г. Москвы – река Сходня»	нет
23	ООО «ФорманПлюс»	0,3	4	2,468	63	0	0	0	Пройден О рассмотрении проекта планировки от 16.09.2014 №33	Постановление администрации г.о. Химки от 22.07.2015 № 781 «Об утверждении проекта планировки земельного участка и проекта межевания части территории мкр. Сходня г. Химки Московской области в границах: ул. Курганная - ул. Усковская – Усковский тупик – граница Солнечногорского района»	нет
24	ООО «ОБЛСТРОЙ»	0,6	17	16,8	600	0	0	0	не пройден	Постановление администрации г.о. Химки №658 от 20.04.2012	нет
25	ЗАО «ПИК-Регион». 6,7 мкр.	76,2	25	703,547	25126	2200 (введено 1100 мест)	795 (введено 795 мест)	600 (введено на 200 пос./смену)	не пройден	Постановление администрации г.о. Химки №150 от 16.02.2011	нет
26	ЗАО «ПИК-Регион». 8 мкр.	8,3	25	101,5 (введено 52,81)	3625	1100 (введено)	40	200	пройден	Постановление администрации г.о. Химки №208 от 19.03.2013	нет

№ п/п	Инвестор-застройщик	Основные технико-экономические показатели				Объекты социальной инфраструктуры			Градостроительный совет МО	Документ об утверждении	ДРЗТ
		Площадь, з.у.	Этажность	Площадь жилищного фонда, тыс. кв.м	План. нас., чел. (из расчета 28 кв.м)	Школы, мест	ДОУ, мест	Полик-ки, пос/см.			
28	ООО «Подрезково»	12,6	17	122	4357	600	120	0	не пройден	Постановление администрации г.о. Химки от 01.06.2012 № 893 «Об утверждении Проекта планировки и Проекта междевания части территории микрорайона Подрезково г. Химки Московской области в границах: ул. Горная – граница микрорайона Сходня – территория жилой застройки по ул. Мира мкр. Подрезково»	нет
29	ЗАО «ДЕНИЗ-Девелопмент» (мкр. Лобаново)	16	17	66,3	2368	Участие в строительстве школы	160	0	от 22.11.2013 №26 рекомендовано согласовать 66,3 МВК 26.03.2015 О согласовании документации по планировке территории мкр. Лобаново г. Химки (корректировка) - после ГС не было	Постановление администрации г.о. Химки от 21.03.2014 № 282 «Об утверждении проекта планировки и проекта межевания территории мкр. Лобаново г. Химки Московской области»	да
30	ЗАО "УКС Лавочкина"	25,6	17	118,9 (введено 57,94)	4246	1000 введено 550)	250 (введено 220)	0	не пройден	Постановление администрации г.о. Химки от 04.08.2004 № 897-р «Об утверждении «Проекта планировки микрорайона «Планерная»	нет
31	Гефест ЛТД	5,9	17	32,7	1168	0	0	0	Пройден о рассмотрении от 12.11.2013 №26	Постановление администрации г.о. Химки от 31.01.2014 № 73 «Об утверждении проекта планировки и проекта межевания территории мкр. Сходня г. Химки Московской области в границах: ул. Микояна – территория ЗАО «Фирма «МОСИНТЕРСТРОЙ» - территория индивидуальной жилой застройки по ул. Микояна»	да
32	ООО «Химки групп»	5	9	51,5	1839	0	70	100	Пройден О выдаче разрешения от 03.02.2015 №3	Постановление администрации г.о. Химки №1283 от 06.08.2012	нет
33	ООО «Химки групп»	4,02	4	25,25	902	0	0	0	Пройден 03.06.2014 №18	Постановление администрации г.о. Химки от 16.06.2014 №728	нет

№ п/п	Инвестор-застройщик	Основные технико-экономические показатели				Объекты социальной инфраструктуры			Градостроительный совет МО	Документ об утверждении	ДРЗТ
		Площадь, з.у.	Этажность	Площадь жилищного фонда, тыс. кв.м	План. нас., чел. (из расчета 28 кв.м)	Школы, мест	ДОУ, мест	Полк-ки, пос/см.			
35	ООО «Стройгрупп» (2-й Дачный пер.)	5,4	17	53,3	1904	0	90	0	Пройден О рассмотрении корректировки проекта планировки и проекта межевания территории 29.04.2014 №14	Постановление администрации г.о. Химки от 04.06.2014 № 702 «Об утверждении проекта планировки и проекта межевания территории квартала № 3мкр. Сходня г. Химки Московской области для размещения многоэтажного жилищного строительства»	нет
36	ЗАО "Стенка" (ИЖС и блокированная застройка)	1,8	17	7,4	184	0	0	0	Пройден Об утверждении проекта планировки Заседание №9 от 07.03.2017	Распоряжение Министерства строительного комплекса Московской области от 05.04.2017 № П35/381 «Об утверждении проекта планировки и проекта межевания территории по адресу: Московская область, городской округ Химки, мкр. Клязьма-Старбеево, квартал Вашутино»	нет
38	ООО "Промышленный ресурс" (ППТ Северной Сходни)	190	17	188,2	6720	1100	598	400	Пройден стройчас	Распоряжение Министерства строительного комплекса Московской области от 16.03.2017 № ПЗ 5/351 «Об утверждении проекта планировки и проекта межевания территории по адресу: Московская область, городской округ Химки, мкр. Сходня»	нет
39	ООО «Эйфер»	27,6	17	228,7	8168	450	н/д введён 220)	н/д	Не пройден	Постановление главы г.о.Химки Московской области от 01.07.2009 № 827 «Об утверждении Корректировки проекта планировки территории № 2(пос. Новоподрезково) мкр. Подрезково, г. Химки Московской области»	нет
40	ООО «ИнтулСтрой» (ранее ООО «Механики Русия»)					140	н/д			Постановление главы г.о.Химки Московской области от 26.05.2009 № 599 « Об утверждении Проекта планировки части территории квартала Ивакино г. Химки Московской области»	
41	ООО «Дружба-Монолит»									Постановление Администрации г.о.Химки Московской области от 29.02.2012 № 297 «Об утверждении проекта планировки и проекта межевания части территории микрорайона Сходня г. Химик Московской области в границах: Юбилейный проезд – Усковский туп. – ул. Усковская – юная граница полосы отвода Октябрьской железной дороги (Московское отделение)»	

№ п/п	Инвестор-застройщик	Основные технико-экономические показатели				Объекты социальной инфраструктуры			Градостроительный совет МО	Документ об утверждении	ДРЗТ
		Площадь, з.у.	Этажность	Площадь жилищного фонда, тыс. кв.м	План. нас., чел. (из расчета 28 кв.м)	Школы, мест	ДОУ, мест	Полик-ки, пос/см.			
42	ЗАО «Сити-XXI век»					126	150			Распоряжение Министерства строительного комплекса Московской области от 26.03.2018 № П10/0030-18 «Об утверждении проекта планировки территории и проекта межевания территории по адресу: Московская область, городской округ Химки, квартал Свистуха»	

Таблица 3.2. Утвержденные проекты планировки нежилого строительства в стадии строительства.

№ на карте	Инвестор - застройщик	Сфера деятельности	Кол-во рабочих мест, тыс. р.м	Стадия ППТ/Примечание	Постановление	Сектор экономики	Очередность реализации в Генеральном плане
1	ФГУП «НПО им. С.А. Лавочкина»	Административно - гостиничный комплекс и многоуровневая автостоянка	1,7	Утвержден/разрешение на строительство выдано в 2010 г.,	от 14.07.2011 №899	Прочие (административно - офисные комплексы, гостиницы, многофункциональные комплексы)	Первая очередь (2023 г.)
	ЗАО «Союз- Химки»	Многофункциональный комплекс		Утвержден/разрешение на строительство выдано в 2011 г.			
2	ООО «ИКЕА Бизнес Парк»	Административно - гостиничный комплекс	4,9	Утвержден/ГПЗУ утверждено, частично ППТ реализован	от 04.06.2007 №853		
3	ООО «Деловой центр» ООО «Либерти Тауэр» ООО «Тальвег» ООО «Макс-Про регион» ИП Гаспаров Тюрина А.А. ООО «СКФ-XXI»	Общественноделовая застройка	9,6	Утвержден/частично ППТ реализован. В настоящее время ведется строительство	Постановление главы городского округа Химки Московской области от 26.05.2010 №620 «Об утверждении корректировки Проекта планировки части территории многофункциональных комплексов по ул. Панфилова в южной части города Химки Московской области»		
ИТОГО:			16,2				

Таблица 3.3. Утвержденные проекты планировки нежилого строительства, реализация которых еще не началась.

№ на карте	Инвестор-застройщик	Сфера деятельности	Кол-во рабочих мест, тыс. р.м	Стадия ППТ/Примечание	Постановление	Сектор экономики	Очередность реализации в Генеральном плане
4	ООО «БаумансПромзона»	Административно - складской комплекс	0,1	Утвержден/разрешение на строительство выдано в 2011 г.	от 28.12.2009 №1810	Промышленность	Первая очередь
5	ООО «Арман»	Административный комплекс	0,4	Утвержден/ГПЗУ утвержден	Постановление главы городского округа Химки Московской области от 04.12.2009 № 1654 «Об утверждении «Корректировки Проекта планировки части территории микрорайона №8 г. Химки Московской области, вблизи ул. М. Рубцовой» с учетом размещения существующей застройки и размещения административно-торгового центра»	Прочие (административно-офисные комплексы, гостиницы, многофункциональные комплексы)	
6	ООО «Капитал Инвест»	Яхт-клуб с гостиницей	0,1	Утвержден	от 05.02.2010 г. №88		
7	ООО «Новация»	Офисно-деловой центр	2,7	Утвержден	от 04.12.2009 №1605		
8	ООО «Левый берег-30»	Торгово развлекательный комплекс	2,6	Утвержден /выданы ГПЗУ	Постановление главы городского округа Химки Московской области от 28.08.2008 № 1035 «Об утверждении Проекта планировки территории многофункционального торгово-развлекательного комплекса в микрорайоне Левобережный г. Химки»	Торговля и услуги	
9	ООО «Климат СТ»	Многофункциональн ый комплекс	0,5	Утвержден	Постановление главы городского округа Химки Московской области от 01.07.2009 №827 «Об утверждении Корректировки проекта планировки территории № 2 (пос. Новоподрезково) мкр. Подрезково, г. Химки Московской области»	Прочие (административно-офисные комплексы, гостиницы, многофункциональные комплексы)	

№ на карте	Инвестор-застройщик	Сфера деятельности	Кол-во рабочих мест, тыс. р.м	Стадия ППТ/Примечание	Постановление	Сектор экономики	Очередность реализации в Генеральном плане
10	ЗАО «Фирма МЛБ»	Объекты производственного назначения	1,2	Утвержден	от 11.04.2013 №295	Промышленность	
11	ООО «Центр-Строй»	Объекты сервисного и офисного назначения	0,3	Утвержден/ выдано разрешение на строительство	от 09.06.2009 №668 Протокол Градсовета МО от 17.12.2013 №31	Прочие (административно-офисные комплексы, гостиницы, многофункциональные комплексы)	
12	ООО «РИКО»	Объекты придорожного сервиса	0,1	Утвержден	от 01.07.2008 г. №748	Промышленность	
13	ООО «Бизнес Отели»	Торговый центр	2,2	Утвержден	от 16.04.2013 №1605	Торговля и услуги	
13.1	ТПУ «Химки-2»		2,5	Утвержден	Постановление Правительства Московской области от 29.12.2015 № 1385/49 «Об утверждении проекта планировки территории для строительства транспортно-пересадочного узла «Химки-2» в городском округе Химки Московской области»	Прочие (административно-офисные комплексы, гостиницы, многофункциональные комплексы)	
13.2	ООО УК «Терра Оптима»	Производственно - складской комплекс	0,2	Утвержден	Распоряжение Министерства строительного комплекса Московской области от 03.03.2017 № П35/343 «Об утверждении проекта планировки территории и проекта межевания территории по адресу: Московская область, г. Химки, квартал Вашутино, вблизи ДНТ «Вашутино»	Промышленность	
13.3	ООО «Комплекс Вашутино парк»	Физкультурно - оздоровительный комплекс с гостиницей	0,1	Утвержден	Распоряжение Министерства строительного комплекса Московской области от 09.12.2016 № П63/4255 «Об утверждении проекта планировки территории по адресу: Московская область, городской округ Химки, в районе квартал Вашутино	Организация отдыха и развлечений, культуры и спорта	Первая очередь
ИТОГО:			13,0				

4. ДЕМОГРАФИЧЕСКИЙ ПОТЕНЦИАЛ

4.1. Характеристика демографической ситуации

В соответствии с материалами Генерального плана, утвержденного 27.12.2017 № 15/14, численность населения городского округа Химки на 01.01.2016 составляла 239,967 тыс. человек. Прогнозировалось увеличение численности населения на расчетный срок на 59 % – до 381,4 тыс. человек. Численность сезонного также прогнозировалась к увеличению – до 10,9 тыс. чел.

Численность постоянного населения г.о. Химки по данным государственной статистической отчетности по состоянию на 01.01.2019 составила 254,748 тыс. человек.

Численность постоянного населения по данным государственной статистической отчетности за 2006-2016 годы представлена ниже (Таблица 4.1.1).

Таблица 4.1.1. Численность постоянного населения в динамике за 2009-2019 годы, тыс. чел.

Год	Численность постоянного населения на 01.01
2009	186,272
2010	188,533
2011	208,883
2012	215,462
2013	221,084
2014	225,678
2015	232,066
2016	239,967
2017	244,668
2018	250,688
2019	254,748

Сезонное население

По данным сайта Администрации городского округа Химки <http://www.admhimki.ru> на территории округа расположено 85 садоводческих, дачных, огородных товариществ.

Численность сезонного населения по материалам экспертной оценки, выполненной в составе материалов по обоснованию действующего Генерального плана (2017 год) с учетом данных по СНТ, предоставленных Администрацией городского округа, составляет 10,7 тыс. чел. (из расчета среднего размера частного домохозяйства – 2,5 чел. для Московской области).

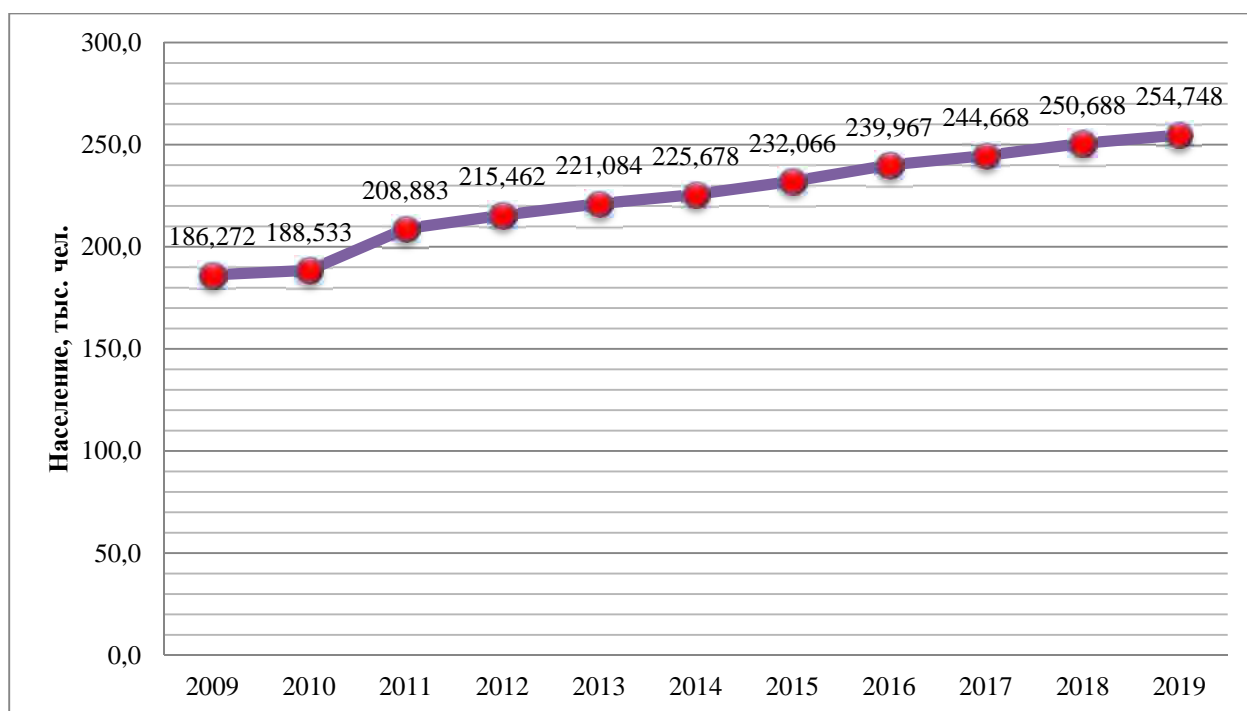


Рисунок 4.1.1. Динамика численности постоянного населения городского округа за 2009-2019 годы.

Выводы:

1) Анализ данных о величине населения городского округа Химки за последние 10 лет позволяет сделать вывод об устойчивой тенденции к её увеличению. Выявленная тенденция дает основание прогнозировать увеличение прироста численности населения.

4.2. Прогноз численности населения

Прогноз численности населения городского округа Химки базируется на анализе планируемого объема жилищного строительства.

Ежегодная положительная миграция в г.о. Химки нивелирует отрицательный естественный прирост населения, поэтому общий прирост населения положителен. На перспективу существенный рост рождаемости не ожидается, поскольку она определяется сложившимся к настоящему времени демографическими установками населения и типом его воспроизводства. В то же время положительная направленность механического движения населения в перспективе сохранится, что обусловлено близостью города к Москве, высокими темпами нового жилищного строительства (среднегодовой объем жилищного строительства предполагается на уровне 250-300 тыс. кв. м), а также наличием спроса на новое жилье.

Численность постоянного населения городского округа Химки на расчетный срок реализации Генерального плана составит 396,2 тыс. человек, на первую очередь 263,4 тыс. человек.

Прогнозируется увеличение численности населения на 3% на первую очередь реализации проекта и на 56% – на расчетный срок.

Таблица 4.2.1. Прогнозируемый прирост численности населения.

№ п/п	Наименование микрорайона	Прирост численности населения, тыс. чел.	Многоквартирная жилая застройка, тыс. чел.		Индивидуальная жилая застройка, тыс. чел.	
			Первая очередь	Расчетный срок	Первая очередь	Расчетный срок
1	мкр. Старые Химки	40,4	3,0	37,46		
2	мкр. Новые Химки	3,9	3,7	0,26		
3	мкр. Левобережный	0,7	0,7			
4	мкр. Подрезково	15,4		15,35		
5	мкр. Сходня	25,8		25,78		
6	мкр. Фирсановка	0,8		0,84		
7	мкр. Планерная	4,1		4,14		
8	мкр. Новогорск	12,8	1,3	8,14		3,4
9	мкр. Клязьма-Старбеево	37,4		35,15		2,3
ИТОГО:		141,5	8,7	127,1		5,7
			135,8		5,7	

Таблица 4.2.2. Численность населения г.о. Химки на первую очередь и расчетный срок.

№ п/п	Наименование микрорайона	Население, тыс. чел.		
		01.01.2019	Первая очередь	Расчётный срок
1	мкр. Старые Химки	56,023	59,0	96,4
2	мкр. Новые Химки	91,936	95,6	95,9
3	мкр. Левобережный	31,863	32,6	32,6
4	мкр. Подрезково	20,516	20,5	35,9
5	мкр. Сходня	38,412	38,4	64,2
6	мкр. Фирсановка	5,878	5,9	6,7
7	мкр. Планерная	2,706	2,7	6,8
8	мкр. Новогорск	2,506	3,8	15,3
9	мкр. Клязьма-Старбеево	4,907	4,9	42,3
ИТОГО:		254,748	263,4	396,2

Численность сезонного населения на первую очередь и расчетный срок реализации Генерального плана увеличится, и будет составлять 10,9 тыс. чел. (из расчета среднего размера частного домохозяйства – 2,5 чел. для Московской области).

5. ЖИЛИЩНЫЙ ФОНД И ПРЕДЛОЖЕНИЯ ПО ЕГО РАЗВИТИЮ

5.1. Характеристика жилищного фонда

В соответствии с материалами Генерального плана, утвержденного 27.12.2017 № 15/14, жилищный фонд городского округа на 01.01.2016 составлял 8602 тыс. кв. м. Общая площадь многоквартирного жилищного фонда составила 8229 тыс. кв.м. В многоквартирной жилой застройке проживало 234,867 тыс. чел. Общая площадь индивидуальной жилой застройки составила 373 тыс. кв. м. В индивидуальной жилой застройке проживало 5,1 тыс. человек.

Застройка городского округа Химки представляла собой индивидуальные жилые дома с приусадебными земельными участками и многоквартирные жилые дома различной этажности. Большая часть средне- и многоэтажной жилой застройки располагалась в микрорайонах Старые и Новые Химки. В микрорайонах Фирсановка, Новогорск, Клязьма-Стареево, в основном, располагается индивидуальная жилая застройка с приусадебными земельными участками. В соответствии с материалами утвержденного Генерального плана площадь ветхого жилищного фонда городского округа на 01.01.2016 составляла 45,839 тыс. кв. м, аварийный фонд отсутствовал.

Генеральным планом предлагалось развитие жилищного фонда к расчетному сроку в объеме 3960,0 тыс. кв. м, многоквартирной жилой застройки – 3244,5 тыс. кв. м и индивидуальной жилой застройки – 35,5 тыс. кв. м.

По данным Администрации городского округа Химки в период с 01.01.2016 по 01.01.2019 освоены площадки и реализованы следующие проекты планировок территорий в части строительства жилого фонда следующих инвесторов-застройщиков:

- ЗАО «ХИМКИНСКОЕ СМУ МОИС-1» (51,5 тыс. кв. м; пункт перечня утвержденной градостроительной документации №1);
- ООО «БИЗНЕС Отели» (34,7 тыс. кв. м; пункт – 15);
- ООО «ОБЛСТРОЙ» (16,8 тыс. кв. м; пункт – 24);
- ЗАО «ПИК-Регион» (703,547 тыс. кв. м; пункт – 25);
- ЗАО «ПИК-Регион» (101,5 тыс. кв. м; пункт – 26).

Внесение изменений в генеральный план

По данным Администрации городского округа Химки на момент внесения изменений в генеральный план жилищный фонд городского округа Химки увеличился на 1117,6 тыс. кв. м и составил 9719,6 тыс. кв. м.

Общая площадь многоквартирного жилищного фонда составляет 9309,2 тыс. кв.м.

Общая площадь индивидуальной жилой застройки составляет 410,5 тыс. кв. м.

Средняя жилищная обеспеченность населения составляет 38,2 кв. м/чел.

Ветхий и аварийный жилищный фонд

По данным администрации городского округа Химки Московской области (письмо от 02.12.2019 № 132ИСХ-17471) в городском округе в период с 2016 по настоящее время ведутся работы по обеспечению жильём граждан из ветхого жилого. Согласно имеющимся договорам о развитии застроенной территории (ДРЗТ) за период с 2016-2019 годы показатель расселяемой площади ветхого жилья составил 1579 кв.м.

По данным муниципальной программы «Жилище» городского округа с изменениями на 17.07.2019 г. площадь ветхого жилищного фонда городского округа составляет 45839,2 тыс. кв. м, аварийный фонд отсутствует. Перечень ветхих домов представлен в таблице 5.1.1.

Таблица 5.1.1. Перечень ветхих домов на территории г.о. Химки.

№ п/п	Адрес многоквартирного дома, планируемого к сносу (МКД)	Год постройки	Документ*		Планируемая дата (способ) расселения МКД***	Число жителей, зарегистрированных в МКД	Число жителей, планируемых к переселению в МКД	Общая площадь жилых помещений	Расселяемая площадь жилых помещений	Количество расселяемых жилых помещений	Стоимость переселения граждан				Стоимость 1 кв.м (нормативная)	Дополнительные источники финансирования
			номер	дата							всего	в том числе				
												руб.	руб.	руб.		
1	2	3	4	5	6	7	8	9	10	11	12	13	14	15	16	17
Ветхий муниципальный жилищный фонд городского округа Химки																
мкр. Сходня-Фирсановка																
1	1-й Леденцовский переулок, д. 8	1958	1372	19.09.2014	не определена	7	7	97	97	4	-	-	-	-	-	-
2	1-й Леденцовский переулок, д. 22	1955	1372	19.09.2014	не определена	5	5	131,2	131,2	7	-	-	-	-	-	-
3	ул. Первомайская, д. 4	1969	1606	03.11.2011	не определена	4	4	185,3	185,3	5	-	-	-	-	-	-
4	ул. Первомайская, д. 11	1949	1372	19.09.2014	не определена	30	30	465,8	465,8	8	-	-	-	-	-	-
5	ул. Первомайская, д. 13	1952	1372	19.09.2014	не определена	31	31	450,08	450,08	8	-	-	-	-	-	-
6	ул. Первомайская, д. 25/2	1952	1606	03.11.2011	не определена	21	21	370,5	370,5	8	-	-	-	-	-	-
7	ул. Первомайская, д. 48	1930	1606	03.11.2011	не определена	15	15	325,1	325,1	8	-	-	-	-	-	-
8	ул. Первомайская, д. 51	1938	1372	19.09.2014	не определена	54	54	991,9	991,9	12	-	-	-	-	-	-
9	ул. Первомайская, д. 55	1955	1606	03.11.2011	просрочена***	14	14	277,69	277,69	4	-	-	-	-	-	-
10	ул. Первомайская, д. 69	1930	1606	03.11.2011	просрочена***	11	11	326,3	326,3	6	-	-	-	-	-	-
11	ул. Первомайская, д. 77	1955	1606	03.11.2011	просрочена***	58	58	639,5	639,5	16	-	-	-	-	-	-
12	ул. Первомайская, д. 77а	1955	1606	03.11.2011	просрочена***	6	6	70,5	70,5	1	-	-	-	-	-	-
13	ул. Первомайская, д. 77б	1955	1606	03.11.2011	просрочена***	7	7	79,9	79,9	3	-	-	-	-	-	-
14	ул. Первомайская, д. 77 в	1955	1606	03.11.2011	просрочена***	4	4	68,4	68,4	2	-	-	-	-	-	-
15	ул. Первомайская, д. 77 ж	1959	1606	03.11.2011	просрочена***	26	26	318,4	318,4	10	-	-	-	-	-	-
16	1-й Первомайский тупик, д. 2	1955	1606	03.11.2011	не определена	34	34	658,6	658,6	12	-	-	-	-	-	-

1	2	3	4	5	6	7	8	9	10	11	12	13	14	15	16	17
17	1-й Первомайский тупик, д. 2а	1956	1606	03.11.2011	не определена	32	32	626,1	626,1	12	-	-	-	-	-	-
18	ул. Микояна, д. 25/17	1954	1606	03.11.2011	30.06.2019	51	51	1327,8	1327,8	32	-	-	-	-	-	-
19	ул. Микояна, д. 16	1946	1606	03.11.2011	не определена	2	2	79,6	79,6	2	-	-	-	-	-	-
20	7-ой Гвардейской дивизии, д. 5	1965	1606	03.11.2011	не определена	5	5	128	128	2	-	-	-	-	-	-
21	7-ой Гвардейской дивизии, д. 10	1937	1606	03.11.2011	не определена	5	5	181	181	5	-	-	-	-	-	-
22	ул. Горная, д. 22	1930	1606	03.11.2011	просрочена***	11	11	164,8	164,8	5	-	-	-	-	-	-
23	ул. Горная, д. 23	1930	1606	03.11.2011	просрочена***	1	1	50,7	50,7	1	-	-	-	-	-	-
24	ул. Горная, д. 31	1930	1606	03.11.2011	просрочена***	4	4	161	161	3	-	-	-	-	-	-
25	ул. Маяковского, д.1 (Фирсановка)	1961	1372	19.09.2014	не определена	14	14	304,6	304,6	8	-	-	-	-	-	-
26	ул. Суворова, д. 6 (Фирсановка)	1952	1606	03.11.2011	не определена	12	12	199	199	4	-	-	-	-	-	-
27	ул. Суворова, д. 8 (Фирсановка)	1952	1606	03.11.2011	не определена	8	8	201,7	201,7	4	-	-	-	-	-	-
28	ул. Суворова, д. 10 (Фирсановка)	1952	1606	03.11.2011	не определена	14	14	246,3	246,3	6	-	-	-	-	-	-
29	ул. Октябрьская, д. 1 (Фирсановка)	1951	1606	03.11.2011	не определена	10	10	208,5	208,5	4	-	-	-	-	-	-
30	ул. Первомайская, д. 11 (Фирсановка)	1949	1606	03.11.2011	не определена	5	5	129,8	129,8	2	-	-	-	-	-	-
31	ул. Пролетарская, д. 14 А	1958	1606	03.11.2011	не определена	2	2	59,6	59,6	2	-	-	-	-	-	-
32	ул. Пролетарская, д. 14 Б	1958	1606	03.11.2011	не определена	8	8	120,1	120,1	3	-	-	-	-	-	-
33	ул. Ленинградская, д. 10	1940	1606	03.11.2011	не определена	12	12	192,3	192,3	5	-	-	-	-	-	-
34	ул. Ленина, д. 2	1948	1606	03.11.2011	не определена	3	3	190,1	190,1	4	-	-	-	-	-	-
35	ул. Ленина, д. 35	1926	1606	03.11.2011	не определена	11	11	171,5	171,5	5	-	-	-	-	-	-
36	ул. Ленина, д. 36	1926	1606	03.11.2011	не определена	3	3	56,5	56,5	1	-	-	-	-	-	-
37	ул. Ленина, д. 38	1926	1606	03.11.2011	не определена	5	5	168,1	168,1	5	-	-	-	-	-	-
38	ул. Горького, д. 36	1917	1606	03.11.2011	не определена	10	10	253,3	253,3	10	-	-	-	-	-	-
39	1-й Железнодорожный тупик, д. 3	1917	1606	03.11.2011	не определена	11	11	218	218	10	-	-	-	-	-	-
40	ул. Железнодорожная, д. 7	1930	1606	03.11.2011	не определена	10	10	141,1	141,1	4	-	-	-	-	-	-
41	ул. Железнодорожная, д. 39	1928	1606	03.11.2011	не определена	3	3	108,6	108,6	3	-	-	-	-	-	-

1	2	3	4	5	6	7	8	9	10	11	12	13	14	15	16	17
42	ул. Железнодорожная, д. 43	1973	1606	03.11.2011	не определена	8	8	200,7	200,7	8	-	-	-	-	-	-
43	ул. Кирова, д. 10а	1930	1606	03.11.2011	не определена	10	10	184,8	184,8	6	-	-	-	-	-	-
44	3-я Пионерская, д. 4	1932	1606	03.11.2011	не определена	13	13	200,17	200,17	9	-	-	-	-	-	-
45	ул. Фрунзе, д. 19	1959	1606	03.11.2011	не определена	5	5	165,3	165,3	5	-	-	-	-	-	-
46	ул. Фрунзе, д. 44	1935	1372	19.09.2014	не определена	32	32	620,1	620,1	12	-	-	-	-	-	-
47	1-ый Мичуринский тупик, д. 2/5	1947	1606	03.11.2011	не определена	10	10	189,06	189,06	7	-	-	-	-	-	-
48	1-ый Мичуринский тупик, д. 17	1917	1606	03.11.2011	не определена	4	4	57,7	57,7	2	-	-	-	-	-	-
49	ул. Мичурина, д. 14	1959	1606	03.11.2011	не определена	9	9	161,6	161,6	3	-	-	-	-	-	-
50	ул. Овражная, д. 12/ 1	1948	1606	03.11.2011	не определена	9	9	91,9	91,9	3	-	-	-	-	-	-
51	ул. Овражная, д. 25	1938	1606	03.11.2011	не определена	15	15	214	214	5	-	-	-	-	-	-
52	ул. Октябрьская, д. 5	1929	1606	03.11.2011	не определена	12	12	174,1	174,1	4	-	-	-	-	-	-
53	ул. Родниковая, д. 4	1950	1606	03.11.2011	не определена	2	2	60,1	60,1	2	-	-	-	-	-	-
54	ул. Речная, д. 14 (Фирсановка)	1954	1372	19.09.2014	не определена	8	8	313,1	313,1	8	-	-	-	-	-	-
55	ул. Речная, д. 16 (Фирсановка)	1954	1372	19.09.2014	не определена	15	15	358,5	358,5	8	-	-	-	-	-	-
56	ул. Речная, д. 18 (Фирсановка)	1954	1372	19.09.2014	не определена	16	16	228,2	228,2	8	-	-	-	-	-	-
57	ул. Сан. Артема Сергеева, д.1,(Фирсановка)	1960	1372	19.09.2014	не определена	66	66	1526,1	1526,1	36	-	-	-	-	-	-
58	ул. Черняховского, д. 30	1985	1606	03.11.2011	не определена	5	5	97,1	97,1	2	-	-	-	-	-	-
мкр. Подрезково																
59	ул. Центральная, д. 3	1958	1606	03.11.2011	просрочена***	62	62	1050,26	1050,26	24	-	-	-	-	-	-
60	ул. Центральная, д. 5	1958	1606	03.11.2011	просрочена***	56	56	1057,4	1057,4	24	-	-	-	-	-	-
мкр. Клязьма-Старбеево																
61	кв. Свистуха, д. 1а	1963	1372	19.09.2014	31.12.2019	64	64	1198,5	1198,5	24	-	-	-	-	-	-
г. Химки																
62	ул. Бурденко, д. 2	1935	1372	19.09.2014	не определена	42	42	2882,99	2882,99	33	-	-	-	-	-	-
63	ул. Бурденко, д. 4/13	1935	1372	19.09.2014	не определена	41	41	2941	2941	29	-	-	-	-	-	-
64	ул. Павлова, д. 3	1938	1606	03.11.2011	31.12.2020	28	28	576,8	576,8	8	-	-	-	-	-	-
65	ул. Павлова, д. 5	1939	1606	03.11.2011	31.12.2020	35	35	573,6	573,6	8	-	-	-	-	-	-

1	2	3	4	5	6	7	8	9	10	11	12	13	14	15	16	17
66	ул. Павлова, д. 6а	1939	1606	03.11.2011	не определена	30	30	506,6	506,6	8	-	-	-	-	-	-
67	ул. Павлова, д. 6	1939	1606	03.11.2011	не определена	8	8	654	654	8	-	-	-	-	-	-
68	ул. Павлова, д. 7	1960	1606	03.11.2011	31.12.2020	90	90	2047,5	2047,5	49	-	-	-	-	-	-
69	ул. Красноармейская, д. 7	1940	1606	03.11.2011	31.03.18**	42	42	569,5	569,5	8	-	-	-	-	-	-
70	ул. Ак. Грушина, д.14	1953	1606	03.11.2011	31.12.2019	12	12	400,9	400,9	8	-	-	-	-	-	-
71	ул. Ак. Грушина, д.16/2	1949	1606	03.11.2011	31.12.2019	40	40	568,1	568,1	12	-	-	-	-	-	-
72	ул. Ак. Грушина, д. 28/1	1940	1606	03.11.2011	31.12.2020	37	37	580,7	580,7	8	-	-	-	-	-	-
73	ул. Ак. Грушина, д. 30	1958	1606	03.11.2011	31.12.2020	86	86	1588,7	1588,7	24	-	-	-	-	-	-
74	ул. Станиславского, д. 4	1949	1606	03.11.2011	31.12.2019	27	27	575	575	12	-	-	-	-	-	-
75	ул. Станиславского, д. 4А	1949	1606	03.11.2011	31.12.2019	26	26	571,3	571,3	12	-	-	-	-	-	-
76	ул. Станиславского, д. 10	1949	1606	03.11.2011	31.12.2019	38	38	558,3	558,3	12	-	-	-	-	-	-
77	Ленинский проспект, д. 17	1950	1372	19.09.2014	не определена	45	45	869,6	869,6	18	-	-	-	-	-	-
78	Ленинский проспект, д. 19/1	1950	1372	19.09.2014	не определена	92	92	1391,46	1391,46	27	-	-	-	-	-	-
79	ул. Мичурина, д. 23	1961	1606	03.11.2011	31.12.2020	102	102	2014,69	2014,69	48	-	-	-	-	-	-
80	ул. Мичурина, д. 25	1961	1606	03.11.2011	31.12.2020	104	104	2013,1	2013,1	48	-	-	-	-	-	-
81	ул. Мичурина, д. 27	1961	1606	03.11.2011	31.12.2020	96	96	2019,1	2019,1	48	-	-	-	-	-	-
82	Ул. Мичурина, д. 29	1963	1606	03.11.2011	31.12.2020	88	88	1900,8	1900,8	48	-	-	-	-	-	-
83	ул. Чкалова, д. 3	1955	1372	19.09.2014	не определена	35	35	742,5	742,5	16	-	-	-	-	-	-
Всего МКД по ветхому жилью, которые планируется расселить за счет средств потенциальных инвесторов в том числе и по Договорам о развитии застроенной территории: 83						2144	2144	45839,2	45839,2	948	-	-	-	-	-	-

По состоянию на 01.01.2019 г. из 17 заключенных Договоров о развитии застроенной территории и Контрактов застройщики на 100 % исполнили свои обязательства (в части расселения граждан из ветхого жилищного фонда) по 10 договорам.

Застройщики, которые исполнили свои обязательства по расселению граждан из ветхого жилого фонда в соответствии с договорами о развитии застроенной территории.

1. ООО «Строй Риэлти» (ООО «Дружба - Монолит») – по договору № б/н от 14.12.2009 г.;
2. ООО «Химкинское СМУ МОИС-1» - по договору № б/н от 10.08.2009 г.;
3. ООО «Химкинское СМУ МОИС-1» - по договору № ЮО-109 от 07.10.2010 г.;
4. ООО «Химкинское СМУ МОИС-1» - по договору № ЮО-110 от 15.11.2010 г.;
5. ООО «Геоком» - по договору № ЮО-131 от 22.12.2010 г.;
6. ЗАО «ДЕНИЗ-Девелопмент» - по договору № ЮО-46 от 09.03.2011 г.;
7. ЗАО «ДЕНИЗ-Девелопмент» - по договору № ЮО-47 от 09.03.2011 г.;
8. ЗАО «ДЕНИЗ-Девелопмент» - по договору № ЮО-45 от 09.03.2011 г.;
9. ООО «Форман Плюс» - по договору № ЮО-26 от 14.02.2012 г.;
10. ООО «Лев» - по договору № ЮО-49 от 17.03.2011 г.

На территории городского округа Химки в соответствии с учетными данными муниципального образования (с учетом исключенных многоквартирных домов из программы) в перечне ветхого муниципального жилищного фонда городского округа Химки состоит 83 многоквартирных дома с общей жилой площадью 45839,2 кв.м.

Из 83 многоквартирных домов, расселению и сносу в связи с физическим износом в процессе их эксплуатации подлежат:

- 30 домов в соответствии с заключенными Договорами о развитии застроенной территории и Контрактами (площадь, подлежащая к расселению в 2017-2019 годы – 23 311,34 кв.м, количество граждан, проживающих в ветхих домах – 1 200 чел.);
- 53 дома, не вошедшие в Договоры о развитии застроенной территории и Контракты (планируемая площадь к расселению – 22 527,86 кв.м, количество граждан, проживающих в ветхих домах – 1 184 чел.).

Расселение 22 527,86 кв.м. жилой площади будет осуществляться за счет внебюджетных средств.

5.2. Обязательства по предоставлению жилья и земельных участков

Органы государственной власти и местного самоуправления имеют ряд обязательств по обеспечению граждан жильем или предоставлению возможности приобретения жилья, в том числе:

- в соответствии с положениями главы 7 Жилищного кодекса Российской Федерации - предоставляют жилые помещения по договору социального найма малоимущим гражданам, признанным нуждающимися в жилых помещениях;
- в соответствии с Законом Московской области от 01.07.2010 № 84/2010-ОЗ «О защите прав граждан, инвестировавших денежные средства в строительство многоквартирных домов на территории Московской области» - с целью завершения строительства проблемных объектов долевого строительства привлекают новых застройщиков и рассматривают вопрос о предоставлении им дополнительных земельных участков с целью компенсации затрат, связанных с удовлетворением требований пострадавших соинвесторов после завершения строительства проблемных объектов;
- в соответствии с Постановлением Правительства Московской области от 05.05.2014 № 315-12 «О внесении изменений в адресную программу Московской области «Переселение граждан из аварийного жилищного фонда в Московской области на 2013-2015 годы» и муниципальными адресными программами предоставляют жилье гражданам, проживающим в ветхом и аварийном фонде;
- в соответствии с законом Московской области от 01.06.2011 № 73/2011-ОЗ «О

бесплатном предоставлении земельных участков многодетным семьям в Московской области» - предоставляют многодетным семьям земельные участки, находящиеся в муниципальной собственности, а также земельные участки, государственная собственность на которые не разграничена.

По информации, предоставленной Министерством строительного комплекса, на его территории проживают следующие категории граждан, нуждающихся в предоставлении жилья:

- граждане, стоящие в очереди на улучшении жилищных условий - 2240 чел./767 семей;
- зарегистрированы в Реестре граждан, чьи денежные средства привлечены для строительства многоквартирных домов и чьи права нарушены - 1150 чел.;
- многодетные семьи, участвующие в программе «Жилище» - 0 сем.;
- проживают в ветхом и аварийном фонде - 2144 чел.

По данным Главного управления государственного строительного надзора Московской области, по состоянию на 03.07.2019, число граждан, чьи денежные средства привлечены для строительства многоквартирных домов и чьи права нарушены (включенные в реестре пострадавших граждан), составляет 1150 чел., в том числе:

- 17 пострадавших соинвесторов по проблемному объекту – городской округ Химки, мкр. Новые Химки, мкр. 5, пр-т Мельникова, зона А, Б, корп. 1, 2
- 1 пострадавший соинвестор по проблемному объекту – городской округ Химки, мкр. Новые Химки, ул. М. Рубцовой, д. 1, корп. 1
- 32 пострадавших соинвестора по проблемному объекту – городской округ Химки, мкр. Клязьма-Старбеево, мкр. Ивакино (9-ти этажный жилой многоквартирный дом)
- 1 пострадавший соинвестор по проблемному объекту – городской округ Химки, мкр. Клязьма-Старбеево, вблизи кв. Ивакино, д. 6 (7-этажный 1-секционный жилой дом);
- 41 пострадавших соинвесторов по проблемному объекту – городской округ Химки, мкр. Сходня, в границах улиц Некрасова, Вагутина, Вишневая, 2 -ой Дачный пер, корп. 3
- 167 пострадавших соинвесторов по проблемному объекту – городской округ Химки, мкр. Сходня, 7-й микрорайон, 2-й Мичуринский тупик, корпус 2
- 1 пострадавший соинвестор по проблемному объекту – городской округ Химки, мкр. Сходня, 7-й микрорайон, 2-й Мичуринский тупик, корпус 3
- 1 пострадавший соинвестор по проблемному объекту – городской округ Химки, мкр. Сходня, 7-й микрорайон, 2-й Мичуринский тупик, корпус 4
- 14 пострадавших соинвесторов по проблемному объекту – городской округ Химки, мкр. Сходня, в районе домов 69, 77(а-ж) по ул. Первомайская, корп. 1
- 11 пострадавших соинвесторов по проблемному объекту – городской округ Химки, мкр. Сходня, в районе домов 69, 77(а-ж) по ул. Первомайская, корп. 2
- 1 пострадавший соинвестор по проблемному объекту – городской округ Химки, мкр. Сходня, ул. 7-ой Гвардейской Дивизии (корп. 2)
- 118 пострадавших соинвесторов по проблемному объекту – городской округ Химки, мкр. Сходня, ул. Вишневая, д. 31, корпус 6
- 1 пострадавший соинвестор по проблемному объекту – городской округ Химки, мкр. Сходня, ул. Горького, корп.4
- 1 пострадавший соинвестор по проблемному объекту – городской округ Химки, мкр. Сходня, ул. Папанина, вл. 38, поз. 9
- 17 пострадавших соинвесторов по проблемному объекту – городской округ Химки, мкр. 2Б, ул. Бабакина, в р-не д. 3
- 108 пострадавших соинвестора по проблемному объекту – городской округ Химки, мкр. Клязьма-Старбеево, кв. Вашутино, д. 4
- 113 пострадавших соинвесторов по проблемному объекту – городской округ Химки, мкр. Клязьма-Старбеево, кв. Вашутино, д. 8

- 41 пострадавших соинвесторов по проблемному объекту – городской округ Химки, мкр. Клязьма-Старбеево, кв. Вашутино, д. 6, корп. 1
- 1 пострадавший соинвестор по проблемному объекту – городской округ Химки, мкр. Клязьма-Старбеево, кв. Вашутино, д. 7, корп. 1
- 154 пострадавших соинвестора по проблемному объекту – городской округ Химки, мкр. Клязьма-Старбеево, кв. Вашутино, корп. 5
- 172 пострадавших соинвестора по проблемному объекту – городской округ Химки, мкр. Планерная, д. Филино, корп. 3
- 23 пострадавших соинвестора по проблемному объекту – городской округ Химки, мкр. Старые Химки, Северо-Западная промышленно-коммунальная зона, д. 2
- 107 пострадавших соинвесторов по проблемному объекту – городской округ Химки, мкр. Старые Химки, Северо-Западная промышленно-коммунальная зона, д. 7
- 1 пострадавший соинвестор по проблемному объекту – городской округ Химки, мкр. Старые Химки, Северо-Западная промышленно-коммунальная зона, д. 1, корп. 1.1
- 5 пострадавших соинвесторов по проблемному объекту – городской округ Химки, мкр. Фирсановка, ул. Речная, вблизи д. 20

На основании ст. 1 п. 15 абз. «в» Федерального закона от 27.06.2019 № 151-ФЗ «О внесении изменений в Федеральный закон «Об участии в долевом строительстве многоквартирных домов и иных объектов недвижимости и о внесении изменений в некоторые законодательные акты Российской Федерации» и отдельные законодательные акты Российской Федерации» ч. 7 ст. 23 Федерального закона от 30.12.2004 № 214-ФЗ признана утратившей силу. В связи с изложенным, предоставление государственной услуги по отнесению граждан, чьи денежные средства привлечены для строительства многоквартирных домов и чьи права нарушены, к числу пострадавших и включение их в реестр пострадавших граждан с 28.06.2019 Главным управлением государственного строительного надзора Московской области не осуществляется.

Потребность в улучшении жилищных условий планируется удовлетворить за счёт привлечения на территорию городского округа инвестора-застройщика для заключения Договора о развитии застроенной территории или Инвестиционного контракта, предусматривающих строительство жилья с безвозмездной передачей в муниципальную собственность необходимого количества квартир для указанной цели.

Общая площадь квартир, необходимая для удовлетворения потребностей 2240 очередников, рассчитана исходя из федерального стандарта социальной нормы площади жилого помещения в размере 18 кв. метров общей площади жилья на 1 гражданина, утвержденного Постановлением Правительства РФ от 29.08.2005 № 541. Общая площадь квартир для семей очередников должна составлять не менее 40,32 тыс. кв. м. Объём жилья, привлекательный для инвестора, определяется как превышающий требуемый объём в 10-15 раз и должен составить ориентировочно 604,8 тыс. кв. жилищного фонда (997,92 тыс. кв.м суммарной поэтажной площади жилья).

Для предоставления жилья 1150 гражданам, чьи денежные средства привлечены для строительства многоквартирных домов и чьи права нарушены, площадь необходимая для удовлетворения потребностей составит 54,3 тыс. кв.м из расчета обеспеченности 28 кв. м. одного жителя многоквартирного дома (Региональные нормативы градостроительного проектирования, утвержденные Постановлением Правительства Московской области от 17.08.2015 № 713/30, Примечания, п. 2, с. 14.).

В 2018 году Министерством строительного комплекса Московской области совместно с администрацией городского округа Химки для завершения строительства проблемного объекта ЖК «Авиатор», расположенного в мкр. Планерная, заключены соглашения о финансировании и завершении строительства 17-этажного многоквартирного жилого дома №3 с инвесторами ООО «Инфинити», ООО «Агиасма», ЗАО «Монолевер-Трейд»

В настоящее время рассматривается механизм замены застройщика АО «УКС Лавочкина», в отношении данной компании введена процедура банкротства, на ООО «СБМ-

Инвест». При исполнении обязательств всеми участниками проекта, запланировано в III квартале 2019 года обеспечить права 235 граждан, чьи денежные средства были привлечены на строительство объекта.

Администрация Химок продолжает реализацию закона о бесплатном предоставлении земельных участков многодетным семьям. В 2019 году 79 таких семей получают земельные участки в Клинском муниципальном районе Московской области.

Площадь участка, приобретенного администрацией округа, составляет порядка 12 га, также подготовлен план межевания, направленный на раздел участка на отдельные части с целью дальнейшего его предоставления многодетным семьям. Размер каждого участка составляет от 1000 до 1500 кв. м с назначением под индивидуальное жилищное строительство.

5.3. Анализ утвержденной градостроительной документации

Таблица 5.3.1. Перечень площадок предполагающих жилищное строительство по выданным разрешениям на строительство, разрабатываемым градостроительным концепциям и установленных видов разрешенного использования земельных участков

№ п/п	Застройщик	Кадастровый номер земельного участка	Местоположение	Наименование объекта, группы объектов	Площадь земельного участка, га	Площадь жилого фонда, тыс. кв.м	Очередность
1	ООО "Фирсановка РиверСайд Парк"	50:10:0050205:329 50:10:0050205:323	ул Речная	среднеэтажная застройка	0,9	23,998	Расчетный срок
2	ЗАО "Альянс"	50:10:0060117:32	пересечение улицы Некрасова и 1-го Чапаевского переулка	высокоэтажная застройка	0,5	10,3	Расчетный срок
3	ГК "КРОСТ"	50:10:0040207:20 50:10:0040207:45	ул. Колхозная	многоквартирная застройка	13,9	70,547	Расчетный срок
4	ООО "Визави"	50:10:0020802:11 50:10:0020802:8	в районе квартала Клязьма	малозэтажная застройка	6,4	38,85	Расчетный срок
5	ООО "СЭСМА"	50:10:0020402:966	в районе квартала Ивакино	среднеэтажная застройка	3,5	42,5	Расчетный срок
6	ООО "РегионСтрой Инвест" Кольцова А.В., Хомова И.В.	50:10:0020305:3 50:10:0020305:4	в районе д. Терехово	малозэтажная застройка	4,4	22,155	Расчетный срок
7	ЗАО "ЗОДИАК"	50:10:0020112:16 50:10:0020112:8 50:10:0020112:4 50:10:0020112:9 50:10:0020112:6 50:10:0020112:12	вблизи квартала Старбеево	высокоэтажная застройка	16,2	115	Расчетный срок
8	ООО «Аквис-Строй»	50:10:0020203:51 50:10:0020203:52 50:10:0020203:251 50:10:0020203:62	квартал "Вашутино"	ИЖС	4,1	31	Расчетный срок
9	НПО "Энергомаш"	50:10:0010302:28 50:10:0010311:2	в районе ул. Бурденко	среднеэтажная застройка	13,5	21,0	Расчетный срок

№ п/п	Застройщик	Кадастровый номер земельного участка	Местоположение	Наименование объекта, группы объектов	Площадь земельного участка, га	Площадь жилого фонда, тыс. кв.м	Очередность
10	НПО "Лавочкина"	50:10:0010202:7	шоссе Ленинградское, вл 24 "а"	высокоэтажная застройка	1,8	24,0	Расчетный срок
11	ООО "Союз-Химки"	50:10:0010207:5	ул. Ленинградская, дом 16, корпус 2	высокоэтажная зстройка	28,3	26,172	Расчетный срок
12	не определен	50:10:0010308:632, 50:10:0010308:1314, 50:10:0010308:1676, 50:10:0010308:1675, 50:10:0010402:2, 50:10:0010308:27, 50:10:0010308:26, 50:10:0000000:16027, 50:10:0000000:16120, 50:10:0010305:16, 50:10:0010305:24, 50:10:0010305:26, 50:10:0010305:26, 50:10:0010305:15, 50:10:0010305:5, 50:10:0010305:33, 50:10:0010305:17, 50:10:0010305:22, 50:10:0010305:21, 50:10:0010305:3	квартал Лобаново	высокоэтажная зстройка	5,7	99,84	Расчетный срок
13	не определен	50:10:0010310:6 50:10:0010310:23 50:10:0010311:2	ул.Бурденко и ул.Чкалова	высокоэтажная зстройка	25,0	40,269	Расчетный срок
14	ООО "Каравелла"	50:10:0010201:54 50:10:0010201:29 50:10:0010201:30	между общежитием КБ Энергомаш и ГСК-19	высокоэтажная зстройка	0,7	14	Расчетный срок
15	не определен	50:10:0020101:162	Ленинский проспект, напротив дома № 41/1	многоквартирная застройка	0,3	2,301	Расчетный срок

№ п/п	Застройщик	Кадастровый номер земельного участка	Местоположение	Наименование объекта, группы объектов	Площадь земельного участка, га	Площадь жилого фонда, тыс. кв.м	Очередность
16	ООО "Инфинити"	50:10:0010210:37	ул. Кирова, в районе д. 11а	Жилой комплекс с помещениями общественного назначения и подземной автостоянкой	1,3	60,6836	1 очередь
17	не определен	50:10:0010115:36	Куркинское шоссе	высокэтажная застройка	1,0	7,55	Расчетный срок
18	Академия МЧС	50:10:0080104:3	Академия гражданской защиты МЧС России	Строительство общежития по объекту: "Реконструкция общежитий № 21/4 и 21/5 для курсантов Академии гражданской защиты МЧС России по адресу: Московская обл., мкр. Новогорск	1,4	3,253	1 очередь
19	ООО "ГудВуд Сити"	50:10:0080101:629 - 50:10:0080101:669 50:10:0080101:820 - 50:10:0080101:845	0	малозэтажная застройка	9,7	21,926	Расчетный срок
20	ООО "Пансионат отдыха Новогорск"	50:10:0080101:685	0	среднеэтажная застройка	30,1	134,9	Расчетный срок

5.4. Предложения по жилищному строительству

Объем нового жилищного строительства был определен с учетом параметров утвержденных проектов планировки, выданных разрешений на строительство, разрабатываемых градостроительных концепций, установленных видов разрешенного использования земельных участков, предполагающих жилищное строительство.

При условии освоения в полном объеме площадок, выделенных под новое строительство, объем нового жилищного строительства к расчетному сроку составит 4211,5 тыс. м площади жилищного фонда.

Проектные предложения по развитию жилищного фонда по микрорайонам городского округа Химки на первую очередь и расчетный срок реализации генерального плана приведены в таблице 5.4.1.

Таблица 5.4.1. Объем нового жилищного строительства на территории городского округа.

№ п/п	Наименование микрорайона	Общая площадь, кв. м	Многоквартирная жилая застройка, тыс. кв. м		Индивидуальная жилая застройка, тыс. кв. м	
			Первая очередь	Расчетный срок	Первая очередь	Расчетный срок
1	мкр. Старые Химки	1160,1	85,1	1075,1		
2	мкр. Новые Химки	112,8	105,3	7,6		
3	мкр. Левобережный	21,4	21,4			
4	мкр. Подрезково	440,7		440,7		
5	мкр. Сходня	739,8		739,8		
6	мкр. Фирсановка	24,0		24,0		
7	мкр. Планерная	118,9		118,9		
8	мкр. Новогорск	400,8	36,7	233,6		130,5
9	мкр. Клязьма-Старбеево	1193,0		1008,8		184,2
ИТОГО:		4211,5	248,5	3648,3	0,0	314,7
			3896,8		314,7	

При расчете объемов жилищного фонда, размещаемого на территориях, отводимых под застройку жилыми домами усадебного типа, принимались параметры утвержденных проектов планировки, средняя площадь жилого дома - 100 кв. м общей площади и средний состав семьи - 2,5 чел.

6. СОЦИАЛЬНАЯ ИНФРАСТРУКТУРА. ОБОСНОВАНИЕ ВЫБРАННОГО ВАРИАНТА РАЗМЕЩЕНИЯ ОБЪЕКТОВ МЕСТНОГО ЗНАЧЕНИЯ НА ОСНОВЕ АНАЛИЗА ИСПОЛЬЗОВАНИЯ ТЕРРИТОРИЙ. ОЦЕНКА ВОЗМОЖНОГО ВЛИЯНИЯ ПЛАНИРУЕМЫХ ДЛЯ РАЗМЕЩЕНИЯ ОБЪЕКТОВ МЕСТНОГО ЗНАЧЕНИЯ НА КОМПЛЕКСНОЕ РАЗВИТИЕ ЭТИХ ТЕРРИТОРИЙ

Характеристика объектов социально-культурно-бытового обслуживания на соответствие нормам обеспеченности и доступности для населения проводилась в соответствии с действующими нормативными документами: Постановление Правительства Московской области от 17.08.2015 № 713/30 «Об утверждении нормативной потребности муниципальных образований Московской области в объектах социальной инфраструктуры» (с изменениями на 1 августа 2017 года), Постановление Правительства Московской области от 13.05.2002 № 175/16 «О нормативной потребности муниципальных образований Московской области в объектах социальной инфраструктуры» (с изменениями на 19 октября 2013 года), «НПБ 101-95. Нормы проектирования объектов пожарной охраны», СП 42.13330.2016 Градостроительство. Планировка и застройка городских и сельских поселений. Актуализированная редакция СНиП 2.07.01-89*.

При подготовке раздела также были учтены следующие государственные и муниципальные программы:

- государственная программа Московской области «Строительство объектов социальной инфраструктуры», утвержденная постановлением Правительства Московской области от 16.10.2018 № 753/37;
- муниципальная программа «Культура городского округа Химки» на 2017-2021 годы, утвержденная постановлением Администрации от 30.12.2016 №1396 (с изменениями на 08.07.2019);
- муниципальная программа «Спорт городского округа Химки», утвержденная постановлением Администрации от 30.12.2016 №1442 (с изменениями на 08.07.2019);
- муниципальная программа «Образование городского округа Химки» на 2018-2022 годы, утвержденная постановлением Администрации от 28.11.2017 №1216 (с изменениями на 03.07.2019).

На основании анализа современного использования территорий, утвержденных проектах планировки, планов и программ комплексного социально-экономического развития городского округа, был выбран вариант размещения планируемых объектов местного значения. Месторасположение и характеристика планируемых объектов местного значения приведены в разделах 6.1-6.7.

При формировании системы обслуживания предусматривалось обслуживание на уровне микрорайона и округа. Учреждения микрорайонного значения формируют систему учреждений обслуживания повседневного спроса жителей. Учреждения на уровне округа предназначены для обслуживания населения всего. Дополнительно к социально-гарантированной емкости предприятий и учреждений обслуживания в проекте предлагается развитие коммерческой сферы обслуживания, гибко реагирующей на спрос и обеспечивающей более широкие потребности населения.

Важным направлением развития системы культурно-бытового обслуживания явились ее территориальная организация, направленная на ликвидацию существующей неравномерности размещения объектов. Здесь помимо количественного наращивания и увеличения мощности объектов, необходима организация и восстановление нарушенной системы центров обслуживания. Именно эта сторона развития сферы обслуживания должна являться предметом градостроительного регулирования.

Развитие сферы обслуживания основано на принципе максимального использования материальной базы сложившейся системы обслуживания существующих объектов, использования встроенно-пристроенных помещений для размещения объектов повседневного спроса.

Планируемые к размещению объекты местного значения окажут положительное влияние на комплексное развитие территории и полностью обеспечат все население городского округа Химки объектами обслуживания на расчетные периоды.

6.1. Объекты образования

Общеобразовательные учреждения

Существующее положение

В соответствии с материалами Генерального плана, утвержденного 27.12.2017 № 15/14, на территории городского округа на 01.01.2016 располагались 32 общеобразовательные организации с суммарной проектной вместимостью 21060 мест. Дефицит фактической обеспеченности к нормативной потребности составлял 10236 мест. К расчетному сроку запланировано строительство 47 общеобразовательных учреждений общей мощностью 29361 место, в том числе реконструкция 12 школ с целью увеличения мощности на 5475 мест.

В период с 01.01.2016 по 01.01.2019 реализованы следующие мероприятия:

- строительство общеобразовательного учреждения с местоположением: Новые Химки, мкр. 6-7 на 1100 мест (пункт перечня планируемых общеобразовательных учреждений № 1);
- строительство пристройки к МБОУ Лицей № 10 с местоположением: мкр. Новые Химки, ул. Парковая, д.10 на 300 мест (пункт – 6);
- строительство общеобразовательного учреждения с местоположением: мкр. Левобережный, ул. Совхозная на 1100 мест (пункт – 14);
- строительство общеобразовательного учреждения с местоположением: мкр. Сходня, ул. Микояна на 550 мест (пункт – 34).

Внесение изменений в генеральный план

По данным Министерства образования Московской области на территории городского округа на 01.01.2019 год расположены общеобразовательные организации в количестве 33 единиц. Суммарная проектная вместимость общеобразовательных организаций составляет (мест) – 25335. Фактически в них обучается (человек) – 28764. В соответствии с данными Министерства образования Московской области количество обучающихся во вторую смену в 2018-2019 учебном году составило 149 чел.

В соответствии с нормативами градостроительного проектирования Московской области нормативный показатель обеспеченности населения местами в общеобразовательных организациях - 135 мест на 1 тыс. чел.

Нормативная потребность населения (мест) – 34391. Разница между фактической обеспеченностью и нормативной потребностью (мест) – -9056³⁴.

Кроме того, в границах городского округа Химки расположено 8 частных общеобразовательных учреждений общей мощностью 1446 мест.

С учетом коммерческих объектов вместимость объектов общеобразовательных организаций составляет 26781, разница между фактической обеспеченностью и нормативной потребностью (мест) – -7610.

³⁴ Здесь и далее при указании сальдо, положительное значение сальдо - это профицит, отрицательное значение сальдо - это дефицит.

Таблица 6.1.1. Дефициты по общеобразовательным учреждениям (по микрорайонам)

Территориальное образование	Проектная емкость, мест	Требуется по РНГП, мест	Дефицит (-) профицит(+), мест	Требуется территорий, га
мкр. Старые Химки	5498	7563	-2065	7,4
мкр. Новые Химки	11453	12411	-958	3,5
мкр. Левобережный	3445	4302	-857	3,1
мкр. Подрезково	675	2770	-2095	7,5
мкр. Сходня	3560	5186	-1626	5,9
мкр. Фирсановка	400	794	-394	1,4
мкр. Планерная	550	365	185	не требуется
мкр. Новогорск	650	338	312	не требуется
мкр. Клязьма-Старбеево	550	662	-112	0,4
г.о. Химки*	26781	34391	-7610	29,2

Примечание:

* Мощность учреждений приведена с учётом частных общеобразовательных учреждений.

Для строительства новых общеобразовательных организаций с целью покрытия существующего дефицита потребуется 29,2 га территории (из расчета 36 кв.м. на 1 место).

Планируемые мероприятия

Расчет потребности и планируемый уровень обеспеченности населения городского округа Химки в общеобразовательных учреждениях на 1 очередь и расчетный срок Генерального плана выполнен в соответствии с региональными нормативами градостроительного проектирования Московской области (таблица 6.1.2)

Чтобы удовлетворить нормативную потребность населения на расчетный срок необходимо предусмотреть строительство общеобразовательных учреждений суммарной мощностью не менее 26707 мест.

Настоящим проектом по внесению изменений в генеральный план к расчетному сроку реализации планируется строительство 44 общеобразовательных учреждений общей мощностью 26696 мест, в том числе реконструкция 16 существующих школ (и других образовательных учреждений) с целью увеличения мощности на 6285 мест.

Таблица 6.1.2. Расчет потребности населения в общеобразовательных учреждениях.

Показатель	Существующее положение	Первая очередь	Расчётный срок
Численность населения	254,748	263,42	396,2
Количество мест, всего	26781	38777	53477
Требуется мест по РНГП МО (135 мест на 1000 жителей)	34391	35560	53488
Рекомендуемое приращение мощности к предыдущему периоду	-	1169	17928
Уровень обеспеченности	78%	109%	100%
Дефицит мест по нормативу	-7610	3217	-11

Перечень планируемых к строительству объектов указан в таблице 6.1.3.

Таблица 6.1.3. Перечень планируемых общеобразовательных учреждений.

№ п/п	Наименование объекта	Ед. изм.	Мощность в объекте	Местоположение	Источник финансирования	Очередность
1	Реконструкция МБОУ СОШ №1	мест	500	Новые Химки, ул. Молодежная д.44	бюджет	1 очередь
2	Пристройка к МБОУ Лицей №15	мест	625	Новые Химки, пр. Мельникова, д.2а	бюджет	Расчетный срок
3	Реконструкция МБОУ СОШ №26	мест	950	Новые Химки, ул. Молодежная стр. 54а	бюджет	Расчетный срок
4	Реконструкция МБОУ Лицей №12	мест	650	Новые Химки, ул. Лавочкина, д.12	бюджет	Расчетный срок
5	Общеобразовательное учреждение	мест	1100	Старые Химки, Северо-Западная промышленная зона	внебюджет	1 очередь
6П	Общеобразовательное учреждение	мест	550	Старые Химки, мкр. Лобаново (ул. Грушина/ ул. 8 Марта)	внебюджет	1 очередь
7	Общеобразовательное учреждение	мест	730	Старые Химки, ул. Кудрявцева	внебюджет	1 очередь
8	Пристройка к МБОУ Гимназия № 4	мест	200	Старые Химки, ул. Первомайская д. 6	бюджет	1 очередь
9П	Общеобразовательное учреждение	мест	1100	Старые Химки, Северо-Западная промышленная зона, ЖК «Солнечная система», Транспортный пр-д	внебюджет	1 очередь
10П	Реконструкция и переоборудование здания для МБОУ обучающихся с ограниченными возможностями здоровья	мест	***	Старые Химки, ул. Московская, д. 38	бюджет	1 очередь
11	Общеобразовательное учреждение	мест	1100	Старые Химки, мкр. Лобаново	внебюджет	Расчетный срок
12	Пристройка к МБОУ СОШ №5	мест	650	Старые Химки, ул. Проспект Мира, д. 17а	бюджет	Расчетный срок
13	Пристройка к МБОУ Лицей №11	мест	150	Старые Химки, ул. Кирова, д.11а	бюджет	Расчетный срок
14*	Общеобразовательное учреждение	мест	700	Старые Химки	бюджет	Расчетный срок
15	Общеобразовательное учреждение	мест	150	мкр. Левобережный, ул. Совхозная, возле домов 27, 29	внебюджет	1 очередь
16	Реконструкция МБОУ гимназия №16	мест	350	мкр. Левобережный, ул. Зеленая, д.22	бюджет	1 очередь
17	Реконструкция МБОУ СОШ №29	мест	460	мкр. Левобережный	бюджет	Расчетный срок
18П	Общеобразовательное учреждение	мест	825	мкр. Клязьма-Старбеево, квартал Ивакино	внебюджет	1 очередь

№ п/п	Наименование объекта	Ед. изм.	Мощность объекта	Местоположение	Источник финансирования	Очередность
19П	Общеобразовательное учреждение	мест	126	мкр. Клязьма-Старбеово, на берегу реки Клязьмы, кв. Свистуха	бюджет	1 очередь
20П	Общеобразовательное учреждение	мест	350	мкр. Клязьма-Старбеово, ЖК «Мишино», кв. Вашутино	внебюджет	1 очередь
21	Общеобразовательное учреждение	мест	1500	мкр. Клязьма-Старбеово, квартал Ивакино	внебюджет	Расчетный срок
22	Общеобразовательное учреждение	мест	555	мкр. Клязьма-Старбеово, ул. Проездная	внебюджет	Расчетный срок
23*	Общеобразовательное учреждение	мест	700	мкр. Клязьма-Старбеово	бюджет	Расчетный срок
24*	Общеобразовательное учреждение	мест	1100	мкр. Клязьма-Старбеово	бюджет	Расчетный срок
25	Общеобразовательное учреждение	мест	600	мкр. Подрезково, ул. Жаринова	внебюджет	1 очередь
26	Общеобразовательное учреждение	мест	1100	мкр. Подрезково, ул. Центральная	внебюджет	1 очередь
27П, П2	Пристройка к МБОУ СОШ №20	мест	450	мкр. Подрезково, ул. Школьная, д.2	бюджет	1 очередь
28	Общеобразовательное учреждение	мест	840	мкр. Подрезково, Тепличный пр-д	внебюджет	1 очередь
29	Общеобразовательное учреждение	мест	550	мкр. Подрезково, ул. Комсомольская	внебюджет	Расчетный срок
30*	Общеобразовательное учреждение	мест	630	мкр. Подрезково	внебюджет	Расчетный срок
31П	Общеобразовательное учреждение	мест	600	мкр. Сходня, ул. Горная	внебюджет	1 очередь
32	Общеобразовательное учреждение	мест	500	мкр. Сходня, ул. 7-ой Гвардейской дивизии	внебюджет	1 очередь
33П	Общеобразовательное учреждение (БНК)	мест	200	мкр. Сходня, ул. Железнодорожная	внебюджет	1 очередь
34П, П2	Пристройка к МБОУ СОШ №21	мест	200	мкр. Сходня, 2-й Чапаевский пер., д. 3а	бюджет	1 очередь
35П	Пристройка к МБОУ СОШ №23	мест	200	мкр. Сходня, ул. Тюкова д.8	бюджет	1 очередь
36	Общеобразовательное учреждение	мест	1100	мкр. Сходня, ул. Микояна	внебюджет	Расчетный срок
37	Общеобразовательное учреждение	мест	1000	мкр. Сходня, 2-й Мичуринский пер.	внебюджет	Расчетный срок
38	Общеобразовательное учреждение	мест	220	мкр. Сходня, ул. Октябрьская	внебюджет	Расчетный срок
39	Пристройка к МБОУ СОШ №22	мест	400	мкр. Сходня, ул. Первомайская, д.33	бюджет	Расчетный срок
40*	Общеобразовательное учреждение	мест	690	мкр. Сходня	бюджет	Расчетный срок
41	Пристройка к МБОУ СОШ №24	мест	500	мкр. Фирсановка, ул. Маяковского, д.3	бюджет	1 очередь

№ п/п	Наименование объекта	Ед. изм.	Мощность объекта	Местоположение	Источник финансирования	Очередность
42П	Общеобразовательное учреждение	мест	825	мкр. Новогорск, ЖК «Новогорск парк»	внебюджет	1 очередь
43	Общеобразовательное учреждение	мест	350	мкр. Новогорск, пристройка к существующей школе	внебюджет	Расчетный срок
44	Общеобразовательное учреждение	мест	620	мкр. Новогорск, территория пансионата «Новогорск»	внебюджет	Расчетный срок

Примечания:

* Вследствие дефицита свободной территории местоположение объектов должно быть определено на последующих стадиях проектирования;

** Планируемая мощность объекта не указана ввиду отсутствия соответствующих сведений;

^П Размещение предусмотрено согласно муниципальной программе городского округа Химки Московской области «Образование городского округа Химки» на 2018-2022 годы;

^{П2} Размещение предусмотрено согласно государственной программе Московской области «Строительство объектов социальной инфраструктуры».

Таблица 6.1.4. Мощность общеобразовательных учреждений по микрорайонам на первую очередь и расчетный срок реализации Генерального плана

№ п/п	Наименование микрорайона	Существующее положение, мест	Первая очередь, мест	Расчётный срок, мест
1	мкр. Старые Химки	5498	9178	11778
2	мкр. Новые Химки	11453	11953	14178
3	мкр. Левобережный	3445	3945	4405
4	мкр. Подрезково	675	3665	4845
5	мкр. Сходня	3560	5260	8670
6	мкр. Фирсановка	400	900	900
7	мкр. Планерная	550	550	550
8	мкр. Новогорск	650	1475	2445
9	мкр. Клязьма-Старбеево	550	1851	5706
ИТОГО:		26781	38777	53477

В соответствии со Схемой территориального планирования Российской Федерации в области высшего профессионального образования, утвержденной Распоряжением Правительства Российской Федерации от 26.02.2013 №247-р на территории г.о. Химки планируется:

- строительство учебного корпуса ФГБОУ ВПО "Московский государственный университет культуры и искусств";
- строительство служебного здания с устройством общежития ФГБОУ ВПО "Академия гражданской защиты Министерства Российской Федерации по делам гражданской обороны, чрезвычайным ситуациям и ликвидации последствий стихийных бедствий";
- строительство здания и сооружения учебно-экспериментального комплекса ФГБОУ ВПО "Академия гражданской защиты Министерства Российской Федерации по делам гражданской обороны, чрезвычайным ситуациям и ликвидации последствий стихийных бедствий".

Настоящим внесением изменений в генеральный план предусматривается ввод общеобразовательных учреждений суммарной мощностью 26696 место, что позволит к расчетному сроку удовлетворить нормативную потребность существующего и планируемого населения в полном объеме.

Детские дошкольные учреждения

Существующее положение

В соответствии с материалами Генерального плана, утвержденного 27.12.2017 №15/14, на территории городского округа на 01.01.2016 год располагалось 58 дошкольных образовательных организаций с суммарной проектной вместимостью 9517 мест. Дефицит фактической обеспеченности к нормативной потребности составлял 6081 мест. К расчетному сроку запланировано строительство 95 дошкольных образовательных организаций общей мощностью 15278 мест, в том числе реконструкция 31 детского сада с целью увеличения мощности на 4555 мест.

В период с 01.01.2016 по 01.01.2019 реализованы следующие мероприятия, предусмотренные утвержденным генеральным планом:

- строительство детского дошкольного учреждения (встроенного) с местоположением: Новые Химки, мкр. 8 на 40 мест (пункт перечня планируемых к строительству объектов детского дошкольного образования № 1);
- строительство детского дошкольного учреждения (встроенного) с местоположением: Новые Химки, мкр. 7 на 65 мест (пункт – 3);
- строительство детского дошкольного учреждения (встроенного) с местоположением: Северо-Западная промышленная зона на 60 мест (пункт – 17);
- строительство детского дошкольного учреждения (встроенного) с местоположением: Северо-Западная промышленная зона на 40 мест (пункт – 18);
- строительство детского дошкольного учреждения (встроенного) с местоположением: Северо-Западная промышленная зона на 80 мест (запланирован на 60 мест; пункт – 19);
- реконструкция МБДОУ №50 с местоположением: Старые Химки, ул. Ватутина, 7 на 115 мест (запланирован на 180 мест; пункт – 27);
- реконструкция МАДОУ №33 с местоположением: Старые Химки, ул. Ленинградская, около д.16 на 90 мест (запланирован на 150 мест; пункт – 33);
- строительство детского дошкольного учреждения с местоположением: мкр. Клязьма- Старбеево, ЖК «Мишнево» на 150 мест (запланирован на 152 места; пункт – 52);
- строительство пристройки к МБДОУ №32 с местоположением: мкр. Подрезково, ул. Мира, 6 на 145 мест (пункт – 88);
- строительство детского дошкольного учреждения с местоположением: мкр. Подрезково, ул. 1-я Лесная вблизи д. 4 на 160 мест (пункт – 89).

Внесение изменений в генеральный план

По данным Министерства образования Московской области на 01.01.2019 на территории городского округа Химки были расположены муниципальные дошкольные образовательные организации в количестве 61 единиц. Суммарная проектная вместимость дошкольных образовательных организаций составляет (количество мест) – 10540. Фактическая наполняемость – 15424 мест.

Количество очередников в дошкольные образовательные учреждения в возрасте 3-7 лет на 01.09.2018 составило 1387 чел.

В соответствии с нормативами градостроительного проектирования Московской области нормативный показатель обеспеченности населения местами в дошкольных образовательных организациях – 65 мест на 1 тыс. чел.

Нормативная потребность населения составляет (количество мест) – 16559. Разница между фактической обеспеченностью и нормативной потребностью (количество мест) – -6019. Кроме того, в границах городского округа Химки расположено 6 частных дошкольных образовательных организаций общей мощностью 585 мест.

С учетом коммерческих объектов вместимость объектов дошкольного образования составляет 11125, разница между фактической обеспеченностью и нормативной потребностью (мест) – -5434.

Таблица 6.1.5. Дефициты по детским дошкольным учреждениям (по микрорайонам).

Территориальное образование	Проектная емкость, мест	Требуется по РНПП, мест	Дефицит (-) профицит(+), мест	Требуется территорий, га
мкр. Старые Химки	2585	3641	-1056	4,0
мкр. Новые Химки	4286	5976	-1690	6,4
мкр. Левобережный	1145	2071	-926	3,5
мкр. Подрезково	915	1334	-419	1,6
мкр. Сходня	989	2497	-1508	5,7
мкр. Фирсановка	115	382	-267	1,0
мкр. Планерная	360	176	184	не требуется
мкр. Новогорск	330	163	167	не требуется
мкр. Клязьма-Старбеево	400	319	81	не требуется
г.о. Химки*	11125	16559	-5434	22,3

Примечание:

* Мощность учреждений приведена с учётом групп дошкольного образования общеобразовательных учреждений, детского сада, переданного ГБОУ г. Москвы «Школа № 1601 имени Героя Советского Союза Е.К. Лютикова» городскому округу Химки и частных дошкольных образовательных организаций.

Для строительства новых дошкольных образовательных организаций с целью покрытия существующего дефицита потребуется 22,3 га (из расчета 38 кв. м на 1 место).

Планируемые мероприятия

Расчет потребности и планируемый уровень обеспеченности населения городского округа Химки в детских дошкольных учреждениях на 1 очередь и расчетный срок Генерального плана выполнен в соответствии с региональными нормативами градостроительного проектирования Московской области (таблица 6.1.6).

Чтобы удовлетворить нормативную потребность населения на расчетный срок необходимо предусмотреть строительство дошкольных образовательных учреждений суммарной мощностью не менее 14629 мест.

Настоящим внесением изменений в генеральный план к расчетному сроку реализации планируется строительство 101 дошкольных учреждений общей мощностью 14636 мест, в том числе реконструкция 49 существующих детских садов (и других образовательных учреждений) с целью увеличения мощности на 6085 мест.

Таблица 6.1.6. Расчет потребности населения в детских дошкольных учреждениях.

Показатель	Существующее положение	Первая очередь	Расчётный срок
Численность населения	254,748	263,4	396,2
Количество мест, всего	11125	17770	25761
Требуется мест по РНПП МО (65 мест на 1000 жителей)	16559	17121	25754
Рекомендуемое приращение мощности к предыдущему периоду	-	563	8632
Уровень обеспеченности	67%	104%	100%
Дефицит мест по нормативу	-5434	649	7

Перечень планируемых к строительству объектов указан в таблице 6.1.7.

Таблица 6.1.7. Перечень планируемых к строительству объектов детского дошкольного образования.

№ п/п	Наименование объекта	Ед. изм.	Мощность объекта	Местоположение	Источник финансирования	Очередность
1	Детское дошкольное учреждение (встроенное)	мест	75	Новые Химки, ул. 9 Мая	внебюджет	1 очередь
2п.п2	Детское дошкольное учреждение	мест	250	Новые Химки, ул. Парковая, д. 7	бюджет	1 очередь
3	Реконструкция МБДОУ №6	мест	210	Новые Химки, Юбилейный пр., д.55	бюджет	1 очередь
4	Реконструкция МБДОУ №5	мест	150	Новые Химки, Юбилейный пр., 28а	бюджет	1 очередь
5	Реконструкция МБДОУ №9	мест	190	Новые Химки, Юбилейный пр., 46а	бюджет	1 очередь
6	Реконструкция МАДОУ №25	мест	170	Новые Химки, ул. 9 Мая, д. 19	бюджет	1 очередь
7	Реконструкция МАДОУ №26	мест	170	Новые Химки, ул. Дружбы, д.9	бюджет	1 очередь
8	Реконструкция МБДОУ №27	мест	90	Новые Химки, ул. 9 Мая, д.3а	бюджет	1 очередь
9	Реконструкция МБДОУ №35	мест	100	Новые Химки, Юбилейный, 48а	бюджет	1 очередь
10	Реконструкция МБДОУ №40	мест	220	Новые Химки, Нагорное шоссе, д. 3	бюджет	1 очередь
11	Реконструкция МБДОУ №41	мест	90	Новые Химки, ул. 9 Мая, д.15	бюджет	1 очередь
12	Реконструкция МАДОУ №44	мест	180	Новые Химки, ул. Дружбы, д. 16	бюджет	1 очередь
13	Реконструкция МАДОУ №54	мест	90	Новые Химки, ул. Панфилова, д.14а	бюджет	1 очередь
14	Детское дошкольное учреждение (встроенное)	мест	60	Старые Химки, ул. Германа Титова, д. 8 (Северо-Западная промышленная зона)	внебюджет	1 очередь
15	Детское дошкольное учреждение (встроенное)	мест	60	Старые Химки, Транспортный пр-д, д. 8 (Северо-Западная промышленная зона)	внебюджет	1 очередь
16	Детское дошкольное учреждение (встроенное)	мест	40	Старые Химки, ул. Германа Титова, д. 14 к.1 (Северо-Западная промышленная зона)	внебюджет	1 очередь
17	Детское дошкольное	мест	80	Старые Химки, ул.	внебюджет	1 очередь

№ п/п	Наименование объекта	Ед. изм.	Мощность объекта	Местоположение	Источник финансирования	Очередность
	учреждение (встроенное)			Германа Титова, д. 3 (Северо-Западная промышленная зона)		
18п	Детское дошкольное учреждение	мест	220	Старые Химки, ул. Кудрявцева, д. 10	внебюджет	1 очередь
19	Детское дошкольное учреждение (встроенно-пристроенное)	мест	130	Старые Химки, Северо-Западная промышленная зона	внебюджет	1 очередь
20	Детское дошкольное учреждение (встроенно-пристроенное)	мест	90	Старые Химки, Северо-Западная промышленная зона	внебюджет	1 очередь
21	Детское дошкольное учреждение	мест	350	Старые Химки, Северо-Западная промышленная зона	внебюджет	1 очередь
22	Реконструкция МАДОУ №12	мест	180	Старые Химки, 1-ый корпус: ул. Маяковского, д. 15, 2-ой корпус: г. Химки, ул. Московская, д. 18а	бюджет	1 очередь
23	Реконструкция МБДОУ №53	мест	50	Старые Химки, ул. Глинки, стр. 1а	бюджет	1 очередь
24	Детское дошкольное учреждение	мест	270	Старые Химки, ул. Мичурина	внебюджет	Расчетный срок
25	Детское дошкольное учреждение (встроенное)	мест	45	мкр. Старые Химки, ул. Ленинградская, вблизи д. 33	внебюджет	Расчетный срок
26	Реконструкция МАДОУ №3	мест	70	Старые Химки, ул. Чапаева, д. 1а	бюджет	Расчетный срок
27	Реконструкция МАДОУ №16	мест	60	Старые Химки, ул. Московская, д.23а	бюджет	Расчетный срок
28	Реконструкция МАДОУ №20	мест	110	Старые Химки, Ленинский пр., д.9а	бюджет	Расчетный срок
29	Реконструкция МАДОУ №30	мест	160	Старые Химки, 1-ый корпус: ул. Березовая аллея, д. 8; 2-ой корпус: г.Химки. Березовая аллея, д. 9а	бюджет	Расчетный срок
30	Пристройка к МБДОУ №33	мест	350	Старые Химки, ул. Ленинградская, около д.16	бюджет	Расчетный срок
31	Реконструкция МАДОУ №34	мест	120	Старые Химки, 1-ый корпус г. Химки, Ленинский просп., д. 3 2 ой корпус г. Химки, пр. Мира, д. 6г	бюджет	Расчетный срок
32	Реконструкция МБДОУ №42	мест	180	Старые Химки, Ленинский пр., д.8а	бюджет	Расчетный срок
33	Реконструкция МАДОУ №43	мест	180	Старые Химки, ул. Крылова, д.б	бюджет	Расчетный срок
34	Реконструкция МБДОУ №45	мест	150	Старые Химки, ул. Кирова, д.15а	бюджет	Расчетный срок
35	Реконструкция МБДОУ №50	мест	170	Старые Химки, ул. Ватутина, 7	бюджет	Расчетный срок
36	Реконструкция МБДОУ №50	мест	100	Старые Химки, ул. Чапаева, д. 7а	бюджет	Расчетный срок
37	Реконструкция МАДОУ №53	мест	50	Старые Химки, ул. Глинки, стр. 1а	бюджет	Расчетный срок

№ п/п	Наименование объекта	Ед. изм.	Мощность объекта	Местоположение	Источник финансирования	Очередность
38	Реконструкция МАДОУ №55	мест	80	Старые Химки, ул. Энгельса, д.20а	бюджет	Расчетный срок
39*	Детское дошкольное учреждение	мест	295	мкр. Старые Химки	бюджет	Расчетный срок
40	Детское дошкольное учреждение (встроенное)	мест	80	мкр. Левобережный, ул. Чайковского	внебюджет	1 очередь
41	Детское дошкольное учреждение	мест	80	мкр. Левобережный, ул. Совхозная, вблизи д. 27, 29	внебюджет	1 очередь
42	Реконструкция МБДОУ №1	мест	170	мкр. Левобережный, ул. Зеленая д.3	бюджет	1 очередь
43	Реконструкция МБДОУ №8	мест	140	мкр. Левобережный, ул. Пожарского, д.5	бюджет	1 очередь
44	Реконструкция МБДОУ №19	мест	70	мкр. Левобережный, ул. Совхозная, д.9	бюджет	1 очередь
45	Реконструкция МБДОУ №59	мест	55	мкр. Левобережный, ул. Совхозная, 14, стр. 1	бюджет	1 очередь
46	Детское дошкольное учреждение (реконструкция существующего здания)	мест	160	мкр. Левобережный, ул. Зеленая д. 13а	бюджет	1 очередь
47 ^{п2}	Детское дошкольное учреждение	мест	220	мкр. Левобережный, ул. Зеленая	бюджет	1 очередь
48	Детское дошкольное учреждение	мест	140	мкр. Клязьма- Старбеево, квартал Ивакино	внебюджет	1 очередь
49 ^{п1}	Детское дошкольное учреждение	мест	150	мкр. Клязьма- Старбеево, на берегу р. Клязьма возле СНТ «Юбилейное» (кв. Свистуха)	бюджет	1 очередь
50	Детское дошкольное учреждение	мест	220	мкр. Клязьма- Старбеево, квартал Ивакино	внебюджет	Расчетный срок
51	Детское дошкольное учреждение	мест	760	мкр. Клязьма- Старбеево, квартал Ивакино	внебюджет	Расчетный срок
52	Детское дошкольное учреждение	мест	90	мкр. Клязьма-Старбеево, возле ОТ «Дружба» на берегу р. Клязьма	внебюджет	Расчетный срок
53	Детское дошкольное учреждение	мест	268	мкр. Клязьма- Старбеево, ул. Проездная	внебюджет	Расчетный срок
54	Детское дошкольное учреждение	мест	60	мкр. Клязьма- Старбеево, квартал Терехово	внебюджет	Расчетный срок
55	Реконструкция МБДОУ №30	мест	50	мкр. Клязьма- Старбеево, кв. Свистуха, д. 2а	бюджет	Расчетный срок
56	Реконструкция МБДОУ №30	мест	60	мкр. Клязьма- Старбеево, кв. Международный, ул. Восточная, д. 4	бюджет	Расчетный срок
57	Реконструкция МБДОУ №36	мест	40	мкр. Клязьма- Старбеево, ул. Озерная, д. 6	бюджет	Расчетный срок
58*	Детское дошкольное учреждение	мест	250	мкр. Клязьма- Старбеево	внебюджет	Расчетный срок
59*	Детское дошкольное учреждение	мест	260	мкр. Клязьма- Старбеево	внебюджет	Расчетный срок
60 ^{п1,п2}	Детское дошкольное учреждение	мест	150	мкр. Сходня, ул. Горная	внебюджет	1 очередь
61	Детское дошкольное учреждение	мест	180	мкр. Сходня, ул. 7-ой Гвардейской дивизии	внебюджет	1 очередь
62	Детское дошкольное учреждение	мест	60	мкр. Сходня, ул. Железнодорожная	внебюджет	1 очередь

№ п/п	Наименование объекта	Ед. изм.	Мощность объекта	Местоположение	Источник финансирования	Очередность
63	Детское дошкольное учреждение	мест	125	мкр. Сходня, ул. Первомайская	внебюджет	1 очередь
64 ^п	Детское дошкольное учреждение	мест	140	мкр. Сходня, ул. Горная, в районе д. 21	бюджет	1 очередь
65	Перепрофилирование начальной школы МБОУ Гимназии № 23 г. Химки в ДОО	мест	150	мкр. Сходня, ул. Чапаева, д.19	бюджет	1 очередь
66	Детское дошкольное учреждение	мест	150	мкр. Сходня, 2-й Мичуринский тупик	внебюджет	1 очередь
67	Детское дошкольное учреждение (встроенное)	мест	90	мкр. Сходня, Дачный пер.	внебюджет	1 очередь
68	Детское дошкольное учреждение	мест	68	мкр. Сходня, Папанинский пер. возле ЖК «Зеленый остров»	внебюджет	Расчетный срок
69	Детское дошкольное учреждение	мест	190	мкр. Сходня, 1-я Пионерская	внебюджет	Расчетный срок
70	Детское дошкольное учреждение	мест	180	мкр. Сходня, ул. Горького.	внебюджет	Расчетный срок
71	Детское дошкольное учреждение	мест	70	мкр. Сходня, ул. Первомайская	внебюджет	Расчетный срок
72	Детское дошкольное учреждение (встроенное)	мест	40	мкр. Сходня, ул. Первомайская	внебюджет	Расчетный срок
73	Реконструкция МБДОУ №4	мест	120	мкр. Сходня, 1 корпус: ул. Чапаева, д. 24; 2 корпус: ул. Чапаева, д. 3а	бюджет	Расчетный срок
74	Реконструкция МБДОУ №24	мест	140	мкр. Сходня, Овражная ул. 24, с.6	бюджет	Расчетный срок
75	Реконструкция МБДОУ №28	мест	150	мкр. Сходня, ул. Милучина, д. 30	бюджет	Расчетный срок
76	Реконструкция МБДОУ №28	мест	30	мкр. Сходня, ул. Милучина, д. 30, стр. 1	бюджет	Расчетный срок
77	Реконструкция МБДОУ №31	мест	100	мкр. Сходня, ул. Микояна, д. 4	внебюджет ?	Расчетный срок
78	Пристройка к МБДОУ №46	мест	250	мкр. Сходня, ул. Микояна, 49	внебюджет	Расчетный срок
79	Детское дошкольное учреждение	мест	110	мкр. Сходня, ул. Октябрьская	внебюджет	Расчетный срок
80	Детское дошкольное учреждение (реконструкция существующего здания)	мест	150	мкр. Сходня, ул. Горная, д. 24а	бюджет	Расчетный срок
81*	Детское дошкольное учреждение	мест	265	мкр. Сходня	бюджет	Расчетный срок
82*	Детское дошкольное учреждение	мест	275	мкр. Сходня	бюджет	Расчетный срок
83	Реконструкция МБДОУ №23	мест	140	мкр. Фирсановка, ул. Школьная, д. 22	бюджет	1 очередь
84	Детское дошкольное учреждение	мест	180	мкр. Фирсановка, ул. Суворова	бюджет	1 очередь
86	Детское дошкольное учреждение	мест	170	мкр. Новогорск, ЖК «Новогорск парк»	внебюджет	1 очередь
87	Детское дошкольное учреждение	мест	120	мкр. Новогорск, возле СНТ «Рубикон»	внебюджет	1 очередь
88	Детское дошкольное учреждение	мест	50	мкр. Новогорск, ЖК «Новогорск парк»	внебюджет	Расчетный срок

№ п/п	Наименование объекта	Ед. изм.	Мощность объекта	Местоположение	Источник финансирования	Очередность
	(встроенное)					
89	Детское дошкольное учреждение	мест	330	мкр. Новогорск, территория пансионата «Новогорск»	внебюджет	Расчетный срок
90	Детское дошкольное учреждение	мест	160	мкр. Подрезково, ул. 1-я Лесная вблизи д. 10	бюджет	1 очередь
91	Детское дошкольное учреждение	мест	120	мкр. Подрезково, ул. Игоря Жаринова	внебюджет	1 очередь
92	Детское дошкольное учреждение	мест	200	мкр. Подрезково, ул. 2-я Сестрорецкая	внебюджет	1 очередь
93	Детское дошкольное учреждение	мест	190	мкр. Подрезково, ул. Комсомольская	внебюджет	Расчетный срок
94	Реконструкция МАДОУ №32	мест	110	мкр. Подрезково, ул. Мира, д. 6	бюджет	Расчетный срок
95	Реконструкция МБДОУ №37	мест	60	мкр. Подрезково, ул. 1-я Лесная, д. 16	бюджет	Расчетный срок
96	Реконструкция МБДОУ №38	мест	50	мкр. Подрезково, ул. 1-я Лесная, д. 11	бюджет	Расчетный срок
97	Реконструкция МБДОУ №39	мест	50	мкр. Подрезково, ул. Новозаводская, стр. 13	бюджет	Расчетный срок
98	Пристройка к МБДОУ №49	мест	220	мкр. Подрезково, ул. Северная, д. 3	бюджет	Расчетный срок
99*	Детское дошкольное учреждение (встроенный)	мест	40	мкр. Подрезково	бюджет	Расчетный срок
100*	Детское дошкольное учреждение	мест	110	мкр. Подрезково	бюджет	Расчетный срок
101*	Детское дошкольное учреждение	мест	110	мкр. Подрезково	бюджет	Расчетный срок

Примечания:

* Вследствие дефицита свободной территории местоположение и мощность объектов должны быть уточнены на последующих стадиях проектирования;

^п Размещение предусмотрено согласно муниципальной программе городского округа Химки Московской области «Образование городского округа Химки» на 2018-2022 годы;

^{п2} Размещение предусмотрено согласно государственной программе Московской области «Строительство объектов социальной инфраструктуры».

Таблица 6.1.8. Мощность детских дошкольных учреждений по микрорайонам на первую очередь и расчетный срок реализации Генерального плана

№ п/п	Наименование микрорайона	Существующее положение, мест	Первая очередь, мест	Расчётный срок, мест
1	мкр. Старые Химки	2585	3845	6235
2	мкр. Новые Химки	4286	6271	6271
3	мкр. Левобережный	1145	2120	2120
4	мкр. Подрезково	915	1395	2335
5	мкр. Сходня	989	2034	4172
6	мкр. Фирсановка	115	435	435
7	мкр. Планерная	360	360	445
8	мкр. Новогорск	330	620	1000
9	мкр. Клязьма-Старбеево	400	690	2748
ИТОГО:		11125	17770	25761

Настоящим внесением изменений в генеральный план предусматривается ввод дошкольных образовательных учреждений суммарной мощностью 14636 мест, что позволит к расчетному сроку удовлетворить нормативную потребность существующего и планируемого населения в полном объеме.

Учреждения дополнительного образования детей

Существующее положение

По данным Министерства культуры Московской области на территории городского округа находятся 6 учреждений дополнительного образования: 3 дома культуры с общей емкостью 566 мест и 3 школы искусств с общей емкостью 4364 места:

- Муниципальная автономная организация дополнительного образования «Центральная детская школа искусств»;
- Муниципальное бюджетное образовательное учреждение дополнительного образования «Сходненская детская школа искусств»;
- Муниципальное бюджетное образовательное учреждение дополнительного образования «Детская школа искусств им. А.Н. Верстовского»;
- Автономное учреждение «Дворец культуры «Родина»;
- Муниципальное автономное учреждение культуры «Дом культуры «Контакт»;
- Муниципальное бюджетное учреждение культуры «Дом культуры».

Также по данным Министерства физической культуры, спорта и работы с молодежью Московской области на территории городского округа располагаются спортивные школы, перечень и характеристика которых приведены в таблице 6.1.9.

Таблица 6.1.9. Детско-юношеские спортивные школы

№ п/п	Наименование	Адрес	Количество мест	Численность работающих чел.
1	МАУ «СШ по ЗВС»	Ленинский проспект, д. 2	720	84
2	МАУ «СШ «Химки»	ул.Чкалова, д.4А	387	178
3	МАУ «СШСТ «Надежда»	ул. Глинки, д. 9	250	16
4	МАУ «СШ по конному спорту «Пони-спорт «Планерная»	мкр Планерная, вл. 1	64	14
5	МАУ «СШОР №1»	ул. Зои Космодемьянской, д. 4	590	17
6	МАУ «СШОР по фехтованию»	ул. Кирова, вл. 24	293	15
7	МАУ «СШ им. А.П. Горелова»	Ленинский проспект, д. 2	288	21
8	МАУ «СШОР по футболу»	ул. Машенцева, д.2	791	36
9	МБУ «СШ по техническим видам спорта»	ул. Кирова, вл. 24	41	20
10	МАУ ДО «ДЮТ «Интеграл»	ул. Лавочкина, д. 7		39
11	МАУ ДО «ЦДО «Виктория»	Ленинский проспект, дом 2		74

Общая емкость учреждений дополнительного образования на территории г.о. Химки составляет в школах по различным видам искусств – 4930 мест, в спортивных школах – 3424 места.

По данным Министерства экономики и финансов Московской области количество детей в возрасте от 6-15 лет на 01.01.2019 составило 26,166 тыс. чел.

В соответствии с нормативами градостроительного проектирования Московской области показатель обеспеченности населения местами в учреждениях дополнительного образования - в детских и юношеских спортивных школах составляет 20% от детей в

возрасте 6-15 лет, в школах по различным видам искусств составляет 12% от детей в возрасте 6-15 лет.

Нормативная потребность населения составляет (количество мест) – 8373 мест, в том числе:

- в ДЮСШ – 5233 места. Разница между фактической обеспеченностью и нормативной потребностью (количество мест) – -1809;
- в школах по различным видам искусств – 3140 мест. Разница между фактической обеспеченностью и нормативной потребностью (количество мест) – 1790.

Планируемые мероприятия

Расчет потребности и планируемый уровень обеспеченности населения городского округа Химки в учреждениях дополнительного образования на 1 очередь и расчетный срок Генерального плана выполнен в соответствии нормативами градостроительного проектирования Московской области (таблица 6.1.10).

Настоящим внесением изменений в генеральный план к расчетному сроку реализации планируется строительство объектов дополнительного образования (в том числе отдельно стоящие и пристроенные) общей мощностью 4715 мест.

Таблица 6.1.10. Расчет потребности населения в учреждениях дополнительного образования.

Показатель	Существующее положение	Первая очередь	Расчётный срок
Численность населения	254,748	263,4	396,2
Детско-юношеские спортивные школы			
Количество мест, всего	3424	5411	8139
Требуется мест в ДЮСШ РНГП МО (20 % от детей в возрасте 6-15 лет)	5233	5411	8139
Рекомендуемое приращение мощности к предыдущему периоду	-	1987	2728
Уровень обеспеченности	65%	100%	100%
Дефицит мест по нормативу	-1809	0	0
Школы по различным видам искусств			
Количество мест, всего	4930	4930	4930
Требуется мест в школах по различным видам искусств по РНГП МО (12% от детей в возрасте 6-15 лет)	3140	3247	4884
Рекомендуемое приращение мощности к предыдущему периоду	-	107	1637
Уровень обеспеченности	157%	152%	101%
Дефицит мест по нормативу	1790	1683	46

Планируемые к размещению учреждения дополнительного образования планируется разместить встроенно-пристроенными или встроенными в первые этажи проектируемых жилых зданий, а также могут быть размещены отдельно стоящими. Новые учреждения дополнительного образования должны быть предусмотрены на территориях планируемого жилищного строительства:

- в мкр. Новые Химки;
- в мкр. Левобережный;
- в мкр. Клязьма-Старбеево;
- в мкр. Сходня;
- в мкр. Подрезково;
- в мкр. Новогорск.

Генеральным планом предусматривается ввод учреждений дополнительного образования суммарной мощностью 4715 мест, что позволит к расчетному сроку удовлетворить нормативную потребность существующего и планируемого населения в полном объеме.

6.2. Объекты здравоохранения

Больничные стационары

Существующее положение

В соответствии с материалами Генерального плана, утвержденного 27.12.2017 №15/14, на территории городского округа расположено 4 больничных стационара общей мощностью 1048 коек.

Таблица 6.2.1. Перечень больничных стационаров Министерства здравоохранения Московской области на территории городского округа.

№ п/п	Наименование учреждения	Адрес	Количество койко-мест
1	ГБУЗ МО «Психиатрическая больница №22»	г.о. Химки ул. Пожарского, 8	150
2	ГБУЗ МО "Химкинская Центральная клиническая больница"	г.о. Химки, Ленинский пр-т, д.14	638
3	ГБУЗ МО "Сходненская городская больница"	г.о. Химки мкр. Сходня ул. Мичурина д.31 А	190
4	ГБУЗ МО "Клязьминская участковая больница"	г. Москва, ул. Правобережная, д.6а	70
ИТОГО:			1048

В соответствии с Региональными нормативами градостроительного проектирования Московской области показатель обеспеченности населения местами в больничных койко-местах - 8,1 койко-место на 1 тыс. чел.

Нормативная потребность населения на 01.01.2019 составляет (количество мест) – 2063. Разница между фактической обеспеченностью и нормативной потребностью (количество мест) – -1015.

Для строительства новых стационаров с целью покрытия существующего дефицита потребуется 6,1 га территории (из расчета 60 кв.м. на 1 койко-место).

Планируемые мероприятия

В соответствии с материалами Генерального плана, утвержденного 27.12.2017 №15/14, на территории городского округа планируется строительство 2 корпусов больничных стационаров общей мощностью 576 коек, инфекционного стационара на 100 коек. Также в соответствии с утвержденным проектом планировки планируется строительство 1 стационара в мкр. Сходня на 112 коек.

Остальную часть потребности в койко-местах больничных стационаров планировалось покрыть за счёт Федеральных больничных учреждений, расположенных в городском округе Химки, и больничных учреждений на территории соседних муниципальных образований (ГО Красногорск).

На территории городского округа расположено 2 федеральных больничных учреждения общей мощностью 1087 коек:

- ФГБУ №119 – 587 коек - работает по системе обязательного медицинского страхования и обслуживает жителей ГО Химки;
- ФГБУ Минобороны – 500 коек – ведомственное учреждение - предоставляет услуги на платной основе.

Утвержденным Генеральным планом предусматривалось (предлагалось) включение

ФГБУ Минобороны, находящегося на территории городского поселения, в фонд обязательного медицинского страхования для расширения возможностей местного населения получать квалифицированную медицинскую помощь.

На территории ГО Красногорск расположено федеральное учреждение здравоохранения ЦВКГ им. А.А. Вишневого мощностью 500 коек.

Утвержденным Генеральным планом предлагалось покрытие дефицита в стационарах с учётом федеральных учреждений здравоохранения.

Таблица 6.2.2. Расчет потребности населения в больничных стационарах

Показатель	Существующее положение	Первая очередь	Расчётный срок
Численность населения	254,748	263,4	396,2
Количество коек, всего	1048	1048	1836
Требуется коек по РНГП МО (8,1 коек на 1000 жителей)	2063	2134	3209
Рекомендуемое приращение мощности к предыдущему периоду	-	70	1076
Уровень обеспеченности	51%	49%	57%
Дефицит коек по нормативу	-1015	-1086	-1373

Примечание:

*Дефицит покрывается за счет федеральных учреждений, расположенных в смежных муниципальных образованиях.

Перечень планируемых к строительству объектов указан в таблице 6.2.3.

Таблица 6.2.3. Перечень планируемых к строительству больничных стационаров.

№ п/п	Наименование объекта	Ед. изм.	Мощность объекта	Местоположение	Источник финансирования	Очередность
1	Корпус больничного стационара на территории больницы в мкр. Новые Химки	коек	288	мкр. Новые Химки	бюджет	Расчетный срок
2	Корпус больничного стационара на территории больницы в мкр. Сходня	коек	288	мкр. Сходня	бюджет	Расчетный срок
3	Корпус инфекционного стационара на территории больницы в мкр. Новые Химки	коек	100	мкр. Новые Химки	бюджет	Расчетный срок
4	Больничный стационар	коек	112	мкр. Сходня	внебюджет	Расчетный срок
ИТОГО:			788			

Амбулаторно-поликлинические учреждения

Существующее положение

В соответствии с материалами Генерального плана, утвержденного 27.12.2017 №15/14, на территории городского округа на 01.01.2016 год располагалось 12 объектов амбулаторно-поликлинической сети с суммарной проектной мощностью 3053 посещений в смену. Дефицит фактической обеспеченности к нормативной потребности составлял 1206 посещений в смену. К расчетному сроку запланировано строительство 23 амбулаторно-поликлинических учреждений общей мощностью 3722 посещений в смену.

В период с 01.01.2016 по 01.01.2019 реализованы следующие мероприятия:

- строительство ГАУЗ МО «Химкинская ОБ» Детская поликлиника № 4 (встроенная) с местоположением: г. о. Химки, мкр. Новые Химки, пр-т Мельникова, д. 3, ориентировочно на 150 пос./смену;
- строительство ГАУЗ МО «Химкинская ОБ» Поликлиника № 4 (встроенная) с местоположением: г. о. Химки, мкр. Новые Химки, пр-т Мельникова, д. 1, ориентировочно на 100 пос./смену;
- строительство амбулаторно-поликлинического учреждения с местоположением: мкр. Левобережный, ул. Совхозная, на 600 пос./смену (пункт перечня планируемых амбулаторно-поликлинических учреждений № 7 материалов утвержденного Генерального плана).

Внесение изменений в генеральный план

Настоящее внесение изменений в генеральный план выполнено на основе материалов Генерального плана, утвержденного 27.12.2017 №15/14, с учетом данных, полученных из общедоступных источников.

На 01.01.2019 территории городского округа расположено 15 объектов амбулаторно-поликлинической сети - 15, емкость (посещений в смену) – 3903.

Таблица 6.2.4. Перечень объектов амбулаторно-поликлинической сети Министерства здравоохранения Московской области на территории городского округа.

№ п/п	Наименование учреждения	Адрес	Количество пос./смену
1	ГБУЗ МО «Химкинский кожно-венерологический диспансер»	г.о. Химки, ул. 8 Марта, д.4	74
2	ГБУЗ МО «Психиатрическая больница №22»	г.о. Химки ул. Пожарского, 8	190
3	ГБУЗ МО "Химкинская Центральная клиническая больница"	г.о. Химки, Ленинский пр-т, д.14	204
4	ГБУЗ МО "Сходненская городская больница"	г.о. Химки мкр. Сходня ул. Мичурина д.31А	441
5	ГБУЗ МО «Химкинская городская поликлиника №2»	г.о. Химки, ул. Лавочкина, д. 22	397
6	ГБУЗ МО "Клязьминская участковая больница"	г. Москва, ул. Правобережная, д.6а	25
7	ГБУЗ МО «Подрезковская поликлиника»	г.о. Химки, ул. Школьная, 3	350
8	ГБУЗ МО «Левобережная городская поликлиника»	г.о.Химки, ул.Пожарского, д.22	300
9	ГАУЗ МО «Химкинская стоматологическая поликлиника»	г.о. Химки, ул. 8 Марта, д. 4	227
10	ГБУЗ МО «Химкинский центр медицинский профилактики»	г.о. Химки, ул. Ленинградская, д. 18, а	
11	ГБУЗ МО «Химкинский врачебно- физкультурный диспансер»	г.о. Химки, ул. Ленинградская, д. 18, а	70

№ п/п	Наименование учреждения	Адрес	Количество пос./смену
12	ГБУЗ МО «Химкинская детская городская поликлиника»	г.о. Химки, ул. Парковая, д.11	775
13	ГБУЗ МО «Левобережная городская поликлиника» Поликлиническое отделение № 2	г. о. Химки, мкр. Левобережный, ул. Совхозная, с. 21	600
14	ГАУЗ МО «Химкинская ОБ» Детская поликлиника № 4 (встроенная)	г. о. Химки, мкр. Новые Химки, пр-т Мельникова, д. 3	150
15	ГАУЗ МО «Химкинская ОБ» Поликлиника № 4 (встроенная)	г. о. Химки, мкр. Новые Химки, пр-т Мельникова, д. 1	100
ИТОГО:			3903

Примечания:

* Нет данных.

В соответствии с Региональными нормативами градостроительного проектирования Московской области показатель обеспеченности населения амбулаторно-поликлиническими учреждениями - 17,75 мест на 1 тыс. чел.

Нормативная потребность населения на 01.01.2019 составляет (количество пос./смену) – 4522. Разница между фактической обеспеченностью и нормативной потребностью (количество пос./смену) – -619.

Для строительства новых поликлинических учреждений с целью покрытия существующего дефицита потребуется 0,6 га территории.

Также в соответствии с материалами утвержденного Генерального плана на территории городского округа располагаются станции скорой медицинской помощи (Таблица 6.2.5.) на 17 автомобилей. Нормативная обеспеченность специализированными автомобилями станции скорой медицинской помощи составляет 1 автомобиль на 10 тысяч жителей, согласно которой для обслуживания населения городского округа Химки необходимо не менее 25 автомобилей. Дефицит составляет 8 автомобилей.

Таблица 6.2.5. Перечень и характеристика станций скорой медицинской помощи.

Наименование учреждения/структурного подразделения	Адрес фактический	Количество машин
Государственное бюджетное учреждение здравоохранения Московской области "Химкинская станция скорой медицинской помощи"	141400, Московская область, г.о.Химки, ул.Молодежная, д.9	17

Планируемые мероприятия

Расчет потребности и планируемый уровень обеспеченности населения городского округа Химки в амбулаторно-поликлинических учреждениях на 1 очередь и расчетный срок Генерального плана выполнен Региональными нормативами градостроительного проектирования Московской области (таблица 6.2.6).

Чтобы удовлетворить нормативную потребность населения на расчетный срок необходимо предусмотреть строительство амбулаторно-поликлинических учреждений суммарной мощностью не менее 3130 пос./смену.

Настоящим внесением изменений в генеральный план к расчетному сроку реализации планируется строительство 23 амбулаторно-поликлинических (в том числе отдельно стоящие и встроенные в первые этажи жилых зданий) общей мощностью 3392 пос./смену.

Таблица 6.2.6. Расчет потребности населения в амбулаторно-поликлинических учреждениях.

Показатель	Существующее положение	Первая очередь	Расчётный срок
Численность населения	254,748	263,4	396,2
Количество пос./смену, всего	3903	5779	7295
Требуется по РНП МО (17,75 пос./смену на 1000 жителей)	4522	4675	7033
Рекомендуемое приращение мощности к предыдущему периоду	-	154	2357
Уровень обеспеченности	86%	124%	104%
Дефицит/профицит пос./смену по нормативу	619/-	-/1104	-/262

Перечень планируемых к строительству объектов указан в таблице 6.2.7.

Таблица 6.2.7. Перечень планируемых амбулаторно-поликлинических учреждений.

№ п/п	Наименование объекта	Ед. изм.	Мощность объекта	Местоположение	Источник финансирования	Очередность
1	Амбулаторно-поликлиническое учреждение	пос./смену	420	Новые Химки, мкр. 8 (пр-т Мельникова, вдоль д. 7 ул. Марии Рубцовой)	внебюджет	1 очередь
2	Амбулаторно-поликлиническое учреждение	пос./смену	350	Новые Химки, мкр. 6-7 (ул. Молодежная, вблизи д. 60)	внебюджет	1 очередь
3	Амбулаторно-поликлиническое учреждение	пос./смену	190	Северо-Западная промышленная зона	внебюджет	1 очередь
4	Амбулаторно-поликлиническое учреждение (встроенное)	пос./смену	100	Старые Химки, ул. Кудрявцева	внебюджет	1 очередь
5	Амбулаторно-поликлиническое учреждение (встроенное)	пос./смену	100	Северо-Западная промышленная зона	внебюджет	1 очередь
6	Амбулаторно-поликлиническое учреждение	пос./смену	200	мкр. Старые Химки	внебюджет	Расчетный срок
7	Амбулаторно-поликлиническое учреждение	пос./смену	60	мкр. Клязьма-Старбеево, ЖК "Город Набережных"	внебюджет	1 очередь
8	Офис врача общей практики (встроенное)	пос./смену	25	мкр. Клязьма-Старбеево, возле ОТ «Дружба»	внебюджет	1 очередь
9	Амбулаторно-поликлиническое учреждение (встроенное)	пос./смену	50	мкр. Клязьма-Старбеево, квартал Свистуха	внебюджет	1 очередь

№ п/п	Наименование объекта	Ед. изм.	Мощность объекта	Местоположение	Источник финансирования	Очередность
10	Амбулаторно-поликлиническое учреждение	пос./смену	216	мкр. Клязьма-Старбеево, квартал Ивакино	внебюджет	Расчетный срок
11	Амбулаторно-поликлиническое учреждение	пос./смену	100	мкр. Клязьма-Старбеево, квартал Ивакино	внебюджет	Расчетный срок
12	Амбулаторно-поликлиническое учреждение (встроенное)	пос./смену	70	мкр. Клязьма-Старбеево, ул. Проездная	бюджет	Расчетный срок
13	Амбулаторно-поликлиническое учреждение	пос./смену	60	мкр. Клязьма-Старбеево	бюджет	Расчетный срок
14	Амбулаторно-поликлиническое учреждение	пос./смену	281	мкр. Подрезково, ул. Центральная	внебюджет	1 очередь
15	Амбулаторно-поликлиническое учреждение (встроенное)	пос./смену	50	мкр. Подрезково, ул. Комсомольская	внебюджет	Расчетный срок
16	Амбулаторно-поликлиническое учреждение (встроенное)	пос./смену	100	мкр. Подрезково, Тепличный пр-д	внебюджет	Расчетный срок
17 ^{п.п2}	Амбулаторно-поликлиническое учреждение	пос./смену	200	мкр. Сходня, на территории существующей больницы (ул. Мичурина)	Бюджет Московской области	1 очередь
18	Амбулаторно-поликлиническое учреждение	пос./смену	400	мкр. Сходня, ул. Фрунзе	внебюджет	Расчетный срок
19	Амбулаторно-поликлиническое учреждение (встроенное)	пос./смену	50	мкр. Сходня, вблизи ул. Октябрьской	внебюджет	Расчетный срок
20	Амбулаторно-поликлиническое учреждение (встроенное)	пос./смену	100	мкр. Новогорск, возле СНТ «Рубикон»	внебюджет	1 очередь
21	Амбулаторно-поликлиническое учреждение	пос./смену	162	мкр. Новогорск, ЖК «Новогорск парк»	внебюджет	Расчетный срок
22	Офис врача общей практики (встроенное)	пос./смену	22	мкр. Новогорск, возле ДНП «Новогорские березки»	внебюджет	Расчетный срок
23	Амбулаторно-поликлиническое учреждение (встроенное)	пос./смену	86	мкр. Новогорск, территория пансионата	внебюджет	Расчетный срок
ИТОГО:			3392			

Примечания:

^{П1} Размещение предусмотрено согласно муниципальной программе городского округа Химки Московской области «Образование городского округа Химки» на 2018-2022 годы;

^{П2} Размещение предусмотрено согласно государственной программе Московской области «Строительство объектов социальной инфраструктуры».

Прочие учреждения здравоохранения

В соответствии с расчётом на первую очередь реализации Генерального плана мощность прочих учреждений здравоохранения должна достигнуть:

- по раздаточным пунктам молочной кухни – 2107 кв. м;
- по аптекам – 15805 кв.м;
- по станциям скорой помощи – 26 авт.

В соответствии с расчётом на расчётный срок реализации Генерального плана мощность прочих учреждений здравоохранения должна достигнуть:

- по раздаточным пунктам молочной кухни – 3170 кв.м;
- по аптекам – 23773 кв.м;
- по станциям скорой помощи – 40 авт.

Планируемые к размещению аптеки и аптечные киоски, раздаточные пункты молочной кухни планируется разместить в планируемых к строительству амбулаторно-поликлинических учреждениях и встроенными в первые этажи проектируемых жилых зданий.

Станции скорой помощи для городских округов должны быть предусмотрены в пределах зоны 15-минутной доступности на специальном транспорте. Вследствие разрозненности микрорайонов городского округа, а также загруженности транспортных магистралей Генеральным планом предусматривается размещение станции скорой помощи:

- в планируемых к строительству больничных стационарах на территориях существующих больниц общей мощностью 10 машин в мкр. Новые и Старые Химки;
- в мкр. Клязьма-Старбеево - 5 машин;
- в мкр. Сходня - 6 машин;
- в мкр. Левобережный - 2 машины.

Таким образом, настоящим внесением изменений в генеральный план предусматривается ввод поликлиник мощностью 3392 пос./смену, стационаров 788 койко-мест, размещение пунктов молочной кухни, аптеки и аптечных киосков, что позволит к расчетному сроку удовлетворить нормативную потребность существующего и планируемого населения в полном объеме. Дефицит по стационарам планируется покрыть также за счет существующих на территории г.о. федеральных учреждений.

Учреждения социального обслуживания

Существующее положение

По данным Министерства социального развития Московской области на 01.01.2019 на территории городского округа Химки расположено 3 учреждения социального обслуживания:

- ГКУ СО МО «Химкинский социально-реабилитационный центр для несовершеннолетних»;
- ГБУ СО МО «Химкинский комплексный кризисный центр помощи женщинам «Спасение»;
- ГБУ СО МО «Химкинский комплексный центр социального обслуживания и реабилитации «Химкинский».

Также по данным Министерства образования Московской области на территории городского округа Химки расположена общеобразовательная школа-интернат «Кадетский

корпус» начального, общего и основного общего и среднего (полного) общего образования по адресу мкр. Сходня, ул. Горная, д. 21 мощностью 220 мест.

В соответствии с материалами Генерального плана, утвержденного 27.12.2017 №15/14, фактическая обеспеченность универсальных комплексных центров социального обслуживания (далее - УКЦСОН) в г.о. Химках на 01.01.2016 г. составляла 1 ед.

В соответствии с Региональными нормативами градостроительного проектирования потребность в объектах социального обслуживания составляет для населения от 225 до 275 тыс. чел. - 5 универсальных комплексных центра социального обслуживания. Разница между фактической обеспеченностью и нормативной потребностью - -4 комплексных центра социального обслуживания населения.

Планируемые мероприятия

Расчет потребности и планируемый уровень обеспеченности населения городского округа Химки в объектах социального обслуживания на 1 очередь и расчетный срок Генерального плана выполнен в соответствии с Региональными нормативами градостроительного проектирования Московской области.

Чтобы удовлетворить нормативную потребность населения необходимо предусмотреть строительство 4 УКЦСОН на первую очередь реализации генерального плана и 3 УКЦСОН на расчетный срок.

В границах городского округа планировалось строительство за счет инвестора:

- интерната для размещения граждан пожилого возраста и инвалидов с реабилитационным центром по адресу: г. Химки, мкр. Сходня, ул. Горная, д.8, вл. 22 -24 (объем инвестиций - 460 млн. руб.).
- инновационный комплекс социального обслуживания по адресу: г. Химки, мкр. Сходня, ул. Фрунзе (350 млн. руб.). Данный инновационный комплекс социального обслуживания не может быть размещен по данному адресу, так как на данную территорию Распоряжением Министерства строительного комплекса Московской области №П35/351 от 16.03.2017 утвержден проект планировки территории, по которому не предусматривается размещение комплекса социального обслуживания.

Перечень планируемых к строительству объектов указан в таблице 6.2.8.

Таблица 6.2.8. Перечень планируемых комплексных центров социального обслуживания *.

№ п/п	Наименование объекта	Местоположение	Источник финансирования	Очередность
1	УКЦСОН	мкр. Сходня, ул. Горная, д.8	внебюджет	1 очередь
2	УКЦСОН	мкр. Клязьма-Старбеево	бюджет	1 очередь
3	УКЦСОН	мкр. Новые Химки	бюджет	Расчетный срок
4	УКЦСОН	мкр. Клязьма-Старбеево	бюджет	Расчетный срок
5	УКЦСОН	мкр. Новогорск	бюджет	Расчетный срок

6.3. Физкультурно-спортивные сооружения

Существующее положение

По данным Министерства физической культуры, спорта и работы с молодежью Московской области на 01.01.2019 на территории городского округа Химки расположено 5 спортивных комплексов, находящихся на балансе Комитета по физической культуре, спорту и туризму (АУ СН "Спорт для всех", стадион «Арена Химки», Баскетбольный центр «Химки», Спортивный комплекс «Новые Химки», стадион «Родина»). Общая территория комплексов составляет 11,47 га. По материалам утвержденного Генерального плана их ориентировочная единовременная пропускная способность составляет 16 тыс. человек.

В составе комплексов есть футбольные поля, баскетбольные центры и спортивные залы. На территории жилых районов расположены хоккейные площадки муниципальной собственности, универсальные спортивные площадки для игры в волейбол, бадминтон, мини-футбол, баскетбол, силовые городки.

По материалам утвержденного Генерального плана для зимних видов спорта работают: горнолыжная база «Родина» (микрорайон Сходня), которая принимает в зимний день до 100 человек; лыжный стадион им Анфисы Резцовой – до 2000 чел.

Два спортивных сооружения, не входящие в структуру Управления – ООО «Олимпийский учебно-спортивный центр «Планерная» и «Региональная общественная организация хоккейный клуб «Динамо», занимают территорию 101,3 га и могут одновременно принимать около 800 человек.

По данным Министерства физической культуры, спорта и работы с молодежью Московской области на 01.01.2019 территории городского округа расположены следующие спортивные сооружения:

- спортивные залы площадью пола (тыс. кв. м) – 48,612;
- плоскостные сооружения (спортивные площадки) площадью (тыс. кв. м) – 346,459;
- плавательные бассейны площадью зеркала воды (кв. м) – 4228.

В соответствии с Региональными нормативами градостроительного проектирования Московской области нормативная потребность площади спортивных залов составляет:

- спортивные залы – 106 кв. м площади пола зала на 1 тыс. чел.;
- плоскостные сооружения – 948,3 кв. м на 1 тыс. чел.;
- плавательные бассейны – 9,96 кв. м зеркала воды на 1 тыс. чел.

Нормативная потребность населения городского округа в объектах физической культуры и спорта каждого типа составляет:

- спортивными залами 27003 кв. м площади пола зала. Разница между фактической обеспеченностью и нормативной потребностью – 21609 кв. м;
- плоскостными сооружениями – 241578 кв. м. Разница между фактической обеспеченностью и нормативной потребностью – 104881 кв. м;
- плавательными бассейнами – 2537 кв. м зеркала воды. Разница между фактической обеспеченностью и нормативной потребностью – 1691 кв. м зеркала воды.

Дефицит по физкультурно-спортивным сооружениям в г.о. Химки не выявлен.

Планируемые мероприятия

Расчет потребности и планируемый уровень обеспеченности населения городского округа Химки в спортивных залах на 1 очередь и расчетный срок Генерального плана выполнен в соответствии с Региональными нормативами градостроительного проектирования Московской области (таблица 6.3.1).

В соответствии с утвержденным Генеральным планом на территории городского округа планируется строительство 9 отдельно стоящих физкультурно-оздоровительных комплексов с общей площадью спортивных залов 5000 кв.м.

По данным Министерства физической культуры, спорта и работы с молодежью Московской области на территории городского округа запланировано строительство многофункционального спортивно-оздоровительного комплекса в составе «Крытого ледового катка с бассейном»³⁵, расположенного на ул. Мичурина, включающего спортивные залы, плавательные бассейны и крытые катки. Общая площадь спортивных залов

³⁵ Размещение предусмотрено согласно муниципальной программе городского округа Химки Московской области «Образование городского округа Химки» на 2018-2022 годы и государственной программе Московской области «Строительство объектов социальной инфраструктуры»

многофункционального комплекса составит 336 кв. м. Строительство комплекса учтено настоящим внесением изменений в генеральный план.

Таблица 6.3.1. Расчет потребности населения в спортивных залах.

Показатель	Существующее положение	Первая очередь	Расчётный срок
Численность населения	254,748	263,42	396,2
Количество кв.м спортивных залов в учреждениях, всего	48612	51948	53948
Требуется по РНПП МО (106 кв.м на 1000 жителей)	27003	27921	41998
Рекомендуемое приращение мощности к предыдущему периоду	-	918	14077
Уровень обеспеченности	180%	186%	128%
Дефицит кв.м по нормативу	21609	24027	11950

Перечень планируемых к строительству объектов указан в таблице 6.3.2.

Таблица 6.3.2. Перечень планируемых спортивных залов

№ п/п	Наименование объекта	Ед. изм.	Мощность объекта	Местоположение	Источник финансирования	Очередность
1	Физкультурно - оздоровительный комплекс	кв.м	600	мкр. Новые Химки, ул. Лавочкина	внебюджет	1 очередь
2	Физкультурно - оздоровительный комплекс	кв.м	600	мкр. Новые Химки, мкр. 7	внебюджет	1 очередь
3 ^{п2}	Физкультурно - оздоровительный комплекс	кв.м	600	мкр. Подрезково	бюджет	1 очередь
4	Физкультурно - оздоровительный комплекс	кв.м	400	мкр. Подрезково, ул. Северная	внебюджет	Расчетный срок
5	Физкультурно - оздоровительный комплекс	кв.м	600	мкр. Клязьма-Старбеево, ул. Олимпийская	внебюджет	1 очередь
6	Физкультурно - оздоровительный комплекс	кв.м	600	мкр. Клязьма-Старбеево, Вашутинское шоссе	внебюджет	1 очередь
7	Физкультурно - оздоровительный комплекс	кв.м	600	мкр. Клязьма-Старбеево, квартал Ивакино	внебюджет	Расчетный срок
8	Физкультурно - оздоровительный комплекс	кв.м	400	мкр. Левобережный	внебюджет	Расчетный срок
9	Физкультурно - оздоровительный комплекс	кв.м	600	мкр. Новогорск, территория пансионата Новогорск	внебюджет	Расчетный срок

№ п/п	Наименование объекта	Ед. изм.	Мощность объекта	Местоположение	Источник финансирования	Очередность
10 ^{п.п2}	Спортивные залы в составе многофункционального спортивно-оздоровительного комплекса "Крытый ледовый каток с бассейном"	кв.м	336	мкр. Старые Химки, ул. Мичурина	внебюджет	1 очередь
ИТОГО:			5336			

Примечания:

^{п1} Размещение предусмотрено согласно муниципальной программе городского округа Химки Московской области «Спорт городского округа Химки» на 2018-2022 годы;

^{п2} Размещение предусмотрено согласно государственным программам Московской области «Строительство объектов социальной инфраструктуры» и «Спорт Подмосковья».

Спортивные площадки

Расчет потребности и планируемый уровень обеспеченности населения городского округа Химки в спортивных залах на 1 очередь и расчетный срок Генерального плана выполнен в соответствии с Региональными нормативами градостроительного проектирования Московской области (таблица 6.3.3).

Чтобы удовлетворить нормативную потребность населения к расчетному сроку необходимо предусмотреть строительство спортивных площадок с площадью не менее 29266 кв.м.

Принимая во внимание наличие спортивных сооружений в составе планируемых к размещению в соответствии с разделом «6.1 Учреждения образования» новых общеобразовательных учреждений, потребность в спортивных площадках уменьшится на 67200 кв.м (из расчета 2400 кв.м площадь одной спортивной площадки).

Также в соответствии с утвержденным Генеральным планом дополнительно подлежат паспортизации 100 спортивных площадок общей площадью 30000 кв.м.

В соответствии с утвержденным Генеральным планом на территории городского округа к расчетному сроку реализации планируется строительство новых спортивных площадок общей площадью 7800 кв.м. Также спортивные площадки должны быть предусмотрены на дворовых территориях проектируемого жилого строительства в соответствии с нормативами.

Настоящим внесением изменений в генеральный план учтено размещение крытых катков в составе многофункционального спортивно-оздоровительного комплекса «Крытый ледовый каток с бассейном» площадью 1456 кв. м и крытого футбольного манежа в спортивном комплексе «Новые Химки» площадью 6649 кв. м.

Таблица 6.3.3. Расчет потребности населения в спортивных площадках.

Показатель	Существующее положение	Первая очередь	Расчётный срок
Численность населения	254,748	263,4	396,2
Количество кв.м, всего	346459	359564	429564
Требуется по РНГП МО (948,3 кв.м на 1000 жителей)	241578	249788	375725
Рекомендуемое приращение мощности к предыдущему периоду	-	8210	125937
Уровень обеспеченности	143%	144%	114%
Дефицит кв.м по нормативу	104881	109776	53839

Перечень планируемых к строительству объектов указан в таблице 6.3.4.

Таблица 6.3.4. Перечень планируемых плоскостных спортивных сооружений.

№ п/п	Наименование объекта	Ед. изм.	Мощность объекта	Местоположение	Источник финансирования	Очередность
1	Спортивные площадки вблизи проектируемого ФОК	кв.м	2000	мкр. Клязьма-Старбеево, ул. Олимпийская	внебюджет	1 очередь
2	Крытый каток с искусственным льдом	кв.м	3000	мкр. Левобережный	внебюджет	1 очередь
3	Спортивные площадки в кварталах проектируемой жилой застройки	кв.м	2000	мкр. Клязьма-Старбеево, квартал Ивакино	внебюджет	Расчётный срок
4	Спортивная площадка	кв.м	800	мкр. Сходня	внебюджет	Расчётный срок
5	Крытые катки в составе многофункционального спортивно-оздоровительного комплекса "Крытый ледовый каток с бассейном"	кв.м	1456	мкр. Старые Химки, ул. Мичурина	внебюджет	1 очередь
6	Крытый футбольный манеж в спортивном комплексе "Новые Химки"	кв.м	6649	ул. Машинцева, 2	внебюджет	1 очередь
ИТОГО:			15905			

Бассейны

Расчет потребности и планируемый уровень обеспеченности населения городского округа Химки в бассейнах на 1 очередь и расчетный срок Генерального плана выполнен в соответствии с Региональными нормативами градостроительного проектирования Московской области (таблица 6.3.5).

В соответствии с утвержденным Генеральным планом на территории городского округа к расчетному сроку реализации планируется строительство 3 бассейнов общей площадью зеркала воды 637,5 кв.м.

Настоящим внесением изменений в генеральный план учтено размещение бассейна в составе многофункционального спортивно-оздоровительного комплекса «Крытый ледовый каток с бассейном» площадью 300 кв. м.

Таблица 6.3.5. Расчет потребности населения в бассейнах.

Показатель	Существующее положение	Первая очередь	Расчётный срок
Численность населения	254,748	263,42	396,2
Количество кв.м зеркала воды бассейнов, всего	4228	4653	4866
Требуется по РНГП МО (9,96 кв.м на 1000 жителей)	2537	2624	3946
Рекомендуемое приращение мощности к предыдущему периоду	-	86	1323
Уровень обеспеченности	167%	177%	123%
Дефицит кв.м по нормативу	1691	2029	919

Перечень планируемых к строительству объектов указан в таблице 6.3.6.

Таблица 6.3.6. Перечень планируемых бассейнов.

№ п/п	Наименование объекта	Ед. изм.	Мощность объекта	Местоположение	Источник финансирования	Очередность
1	Бассейн	кв.м	212,5	мкр. Клязьма-Старбеево, вблизи ул. Олимпийская	внебюджет	1 очередь
2	Бассейн	кв.м	212,5	мкр. Клязьма-Старбеево, Вашутинское шоссе	внебюджет	1 очередь
3	Бассейн	кв.м	212,5	мкр. Сходня, физкультурный комплекс «Юность»	бюджет	Расчетный срок
4	Бассейн в составе многофункционального спортивно-оздоровительного комплекса "Крытый ледовый каток с бассейном"	кв.м	300	мкр. Старые Химки, ул. Мичурина	внебюджет	1 очередь
ИТОГО:			937,5			

Таким образом, настоящим внесением изменений в генеральный план предусматривается ввод объектов физической культуры и спорта, что позволит к расчетному сроку удовлетворить нормативную потребность существующего и планируемого населения в полном объеме.

6.4. Учреждения культуры и искусства

По данным Министерства культуры Московской области на 01.01.2019 на территории городского округа расположены учреждения культуры следующих типов:

- библиотеки – 16 ед.;
- досуговые центры вместимостью – 566 мест/6173,2 кв.м.

Таблица 6.4.1. Перечень и характеристика библиотек.

№ п/п	Наименование учреждения	Адрес	Томов, ед.
1	Центральная городская библиотека	Московская область, г.о. Химки, ул. Калинина, д. 13	47,4
2	Городская библиотека №1	Московская область, г.о. Химки, ул. Энгельса, д. 19	29,6
3	Городская библиотека №3	Московская область, г.о. Химки, Юбилейный пр., д. 20	41,3
4	Городская библиотека №5	Московская область, г.о. Химки, мкр. Фирсановка, ул. Речная, д. 6	16,9
5	Городская библиотека №7	Московская область, г.о. Химки, мкр. Подрезково, ул. Новозаводская, д. 5, кв. 1	12,9
6	Городская библиотека №8	Московская область, г.о. Химки, мкр. Подрезково, ул. Мира, д. 3, кв. 4	17,9
7	Городская библиотека №11	Московская область, г.о. Химки, мкр. Планерная, д. 17	14,4
8	Городская библиотека №12	Московская область, г.о. Химки, Ленинский пр., д.2а	55,5
9	Городская библиотека №13	Московская область, г.о. Химки, ул. Павлова, д. 7	37,7

№ п/п	Наименование учреждения	Адрес	Томов, ед.
10	Центральная детская библиотека	Московская область, г.о. Химки, ул. Московская, д. 30	57,2
11	Детская библиотека №3	Московская область, г.о. Химки, ул. 9 Мая, д. 18А, кв. 254	19,4
12	Детская библиотека №4	Московская область, г.о. Химки, мкр. Сходня, ул. Вишневая, д. 10, кв. 18	16,1
13	Библиотека «Читающая семья»	Московская область, г.о. Химки, ул. Кудрявцева, д. 3	50,5
14	Библиотека семейного чтения №1	Московская область, г.о. Химки, мкр. Левобережный, ул. Пожарского, д. 14	34,6
15	Городская библиотека № 4	Московская область, г. Химки, мкр. Сходня, ул. Чапаева, д.7	14,9
16	Городская библиотека № 10 МАУК "ДК "Контакт"	Московская область, г. Химки, мкр. Клязьма-Старбеево, ул. Чайкиной, д.29	19,5
ИТОГО:			485,8

Таблица 6.4.2. Перечень и характеристика домов культуры

№ п/п	Наименование учреждения	Адрес	Кол-во мест	Площадь, кв.м.
1	Автономное учреждение "Дворец культуры "Родина"	г. Химки, Ленинский пр., д.2а	316	4540,3
2	Муниципальное бюджетное учреждение культуры "Дом культуры "Контакт"	г. Химки, Московская область, ул. Молодежная, д.20	100	991,1
3	Муниципальное бюджетное учреждение культуры "Дом культуры"	г.о.Химки, мкр. Фирсановка, ул.Речная, д.20	150	641,8
ИТОГО:			566	6173,2

Также на территории г.о. Химки расположено 1 учреждение музейного типа, 1 драматический театр и 1 кинотеатр.

В соответствии с Методическими рекомендациями субъектам Российской Федерации и органам местного самоуправления по развитию сети организаций культуры и обеспеченности населения услугами организаций культуры (распоряжение от 02.08.2017 № Р-965) Министерства культуры РФ (далее: Методические рекомендации Министерства культуры РФ) нормативная потребность населения в объектах культуры каждого типа составляет:

- общедоступных и детских библиотек – 18 ед. (разница между фактической обеспеченностью и нормативной потребностью – - 2 ед.);
- досуговых центров – 1274 мест (дефицит составляет 708 мест).

В соответствии с нормативами градостроительного проектирования Московской области нормативный показатель обеспеченности населения домами культуры составляет – 15 кв.м на 1 тыс. чел. Нормативная потребность населения городского округа в досуговых центрах (кв.м) –3821. Дефицит по общей площади досуговых центров в г.о. Химки не выявлен.

Планируемые мероприятия

Досуговые центры

Расчет потребности и планируемый уровень обеспеченности населения городского округа Химки в досуговых центрах на 1 очередь и расчетный срок Генерального плана выполнен в соответствии с Методические рекомендации Министерства культуры РФ (таблица 6.4.3).

В соответствии с утвержденным Генеральным планом на территории городского округа планируется строительство 7 досуговых центров (в том числе отдельно стоящие и пристроенные) общей мощностью 3385 мест/2200 кв.м.

В соответствии с утвержденным Генеральным планом на территории городского округа запланировано строительство:³⁶

1. краеведческого музея в мкр. Старые Химки, на территории парка культуры и отдыха им. Л.Н. Толстого;
2. тематического музея
3. театр по видам искусств
4. концертного зала в мкр. Старые Химки;
5. цирка в мкр. Новые Химки (точное местоположение будет определено после подбора участка);
6. зоопарка в мкр. Старые Химки, на территории парка культуры и отдыха им. Л.Н. Толстого.

Таблица 6.4.3. Расчет потребности населения в досуговых центрах (мест)

Показатель	Существующее положение	Первая очередь	Расчётный срок
Численность населения	254,748	263,4	396,2
Количество мест, всего	566	2412	3951
Требуется по методическим рекомендациям (6 мест на 1000 жителей)	1528	1580	2377
Рекомендуемое приращение мощности к предыдущему периоду	-	1014	797
Уровень обеспеченности	37%	153%	166%
Дефицит кв.м по нормативу	-962	832	1573

Таблица 6.4.4. Расчет потребности населения в досуговых центрах (кв. м)

Показатель	Существующее положение	Первая очередь	Расчётный срок
Численность населения	254,748	263,42	396,2
Количество кв.м, всего	6173	7373	8373
Требуется (15 кв. м на 1000 жителей)	3821	3951	5943
Рекомендуемое приращение мощности к предыдущему периоду	-	-2222	1992
Уровень обеспеченности	162%	187%	141%
Дефицит кв.м по нормативу	2352	3422	2430

Перечень планируемых к строительству объектов указан в таблице 6.4.5.

³⁶ Местоположение объектов может быть уточнено на следующих стадиях проектирования

Таблица 6.4.5. Перечень планируемых к строительству досуговых центров.

№ п/п	Наименование объекта	Мощность объекта, кв. м	Мощность объекта, мест	Местоположение	Источник финансирования	Очередность
1	Досуговый центр (встроенный)	400	615	мкр. Левобережный	внебюджет	1 очередь
2	Досуговый центр (встроено-пристроенное)	200	308	мкр. Клязьма-Старбеево	внебюджет	Расчетный срок
3	Дом культуры	200	308	мкр. Подрезково	бюджет	1 очередь
4	Дом культуры	400	615	мкр. Сходня	внебюджет	1 очередь
5	Дом культуры (встроено-пристроенное)	200	308	мкр. Планерная	бюджет	1 очередь
6	Дом культуры	600	923	мкр. Новые Химки	внебюджет	Расчетный срок
7	Дом культуры	200	308	мкр. Подрезково	внебюджет	Расчетный срок
ИТОГО:		2200	3385			

Библиотеки

Расчет потребности населения городского округа Химки в библиотеках на 1 очередь и расчетный срок Генерального плана выполнен в соответствии с Методическими рекомендациями Министерства культуры РФ.

Чтобы удовлетворить нормативную потребность населения на расчетный срок необходимо предусмотреть строительство библиотек в количестве не менее 11 ед.

В соответствии с утвержденным Генеральным планом на территории городского округа планируется размещение 20 библиотек.

Планируемый уровень обеспеченности населения городского округа Химки библиотеками на 1 очередь и расчетный срок Генерального плана приведен в таблице 6.4.6.

Таблица 6.4.6. Потребность населения в библиотеках.

Показатель	Требуется по нормативам к сущ.	Первая очередь	Расчётный срок
Численность населения	254,748	263,4	396,2
Количество библиотек, ед./тыс. томов	16	27	36

Перечень планируемых к строительству объектов указан в таблице 6.4.7.

Таблица 6.4.7. Перечень планируемых библиотек.

№ п/п	Наименование объекта	Местоположение	Источник финансирования	Очередность
1	Библиотека	мкр. Левобережный	внебюджет	1 очередь
2	Библиотека	мкр. Левобережный	внебюджет	1 очередь
3	Библиотека	мкр. Клязьма-Старбеево	внебюджет	1 очередь
4	Библиотека	мкр. Клязьма-Старбеево	внебюджет	1 очередь
5	Библиотека	мкр. Сходня-Фирсановка	внебюджет	1 очередь
6	Библиотека	мкр. Сходня-Фирсановка	внебюджет	1 очередь
7	Библиотека	мкр. Клязьма-Старбеево	внебюджет	Расчетный срок

№ п/п	Наименование объекта	Местоположение	Источник финансирования	Очередность
8	Библиотека	мкр. Клязьма-Старбеево	внебюджет	Расчетный срок
9	Библиотека	мкр. Клязьма-Старбеево	внебюджет	Расчетный срок
10	Библиотека	мкр. Клязьма-Старбеево	внебюджет	Расчетный срок
11	Библиотека	мкр. Клязьма-Старбеево	внебюджет	Расчетный срок
12	Библиотека	мкр. Подрезково	внебюджет	Расчетный срок
13	Библиотека	мкр. Сходня-Фирсановка	внебюджет	Расчетный срок
14	Библиотека	мкр. Новогорск-Планерная	внебюджет	Расчетный срок
15	Библиотека	мкр. Новогорск-Планерная	внебюджет	Расчетный срок
16	Библиотека	мкр. Новогорск-Планерная	внебюджет	Расчетный срок
17	Библиотека	мкр. Новогорск-Планерная	внебюджет	Расчетный срок
18	Библиотека	мкр. Новогорск-Планерная	внебюджет	Расчетный срок
19	Библиотека	мкр. Новогорск-Планерная	внебюджет	Расчетный срок
20	Библиотека	мкр. Подрезково	внебюджет	Расчетный срок

Настоящим внесением изменений в генеральный план предусматривается ввод учреждений культуры и искусств, что позволит к расчетному сроку удовлетворить нормативную потребность существующего и планируемого населения в полном объеме.

6.5. Предприятия торговли, общественного питания и бытового обслуживания

Существующее положение

По данным Министерства потребительского рынка и услуг Московской области на 01.01.2019 на территории округа расположены следующие предприятия торговли, общественного питания и бытового обслуживания:

- предприятия розничной торговли общей торговой площадью (тыс. кв. м) – 539,2;
- предприятия общественного питания емкостью (посадочных мест) – 19253;
- предприятия бытового обслуживания емкостью (рабочих мест) – 2273;
- бани, сауны и банно-оздоровительные комплексы вместимостью (пом. мест) – 750.

В соответствии с Региональными нормативами градостроительного проектирования Московской области и СП 42.13330.2016 нормативный показатель обеспеченности населения предприятиями торговли, общественного питания и бытового обслуживания составляет:

- для предприятий торговли - 1530 кв.м на 1 тыс. чел;
- для предприятий общественного питания - 40 посадочных мест на 1 тыс. чел.;
- для предприятий бытового обслуживания - 10,9 рабочих мест на 1 тыс. чел;
- для бань и банно-оздоровительных комплексов - 3 места на 1 тыс. чел.

Нормативная потребность населения городского округа в предприятиях торговли, общественного питания и бытового обслуживания составляет:

- предприятия розничной торговли – 389,8 тыс. кв. м. Разница между фактической обеспеченностью и нормативной потребностью – 149,4 тыс. кв. м;
- предприятия общественного питания (посадочных мест) – 10190. Разница между фактической обеспеченностью и нормативной потребностью (посадочных мест) – 9063;
- предприятия бытового обслуживания (рабочих мест) – 2777. Разница между

фактической обеспеченностью и нормативной потребностью (рабочих мест) – - 504;

- бани и банно-оздоровительные комплексы (пом. мест) –2547. Разница между фактической обеспеченностью и нормативной потребностью – -1797.

Планируемые мероприятия

Расчет потребности и планируемый уровень обеспеченности населения городского округа Химки предприятиями торговли, бытового обслуживания и общественного питания на 1 очередь и расчетный срок Генерального плана выполнен в соответствии с Региональными нормативами градостроительного проектирования Московской области и СП 42.13330.2016 (таблица 6.5.1, 6.5.2, 6.5.3, 6.5.4).

Фактический объем торговых площадей составляет 539,2 тыс. кв. м и удовлетворяет нормативную потребность населения. Увеличения количества предприятий розничной торговли на первую очередь реализации Генерального плана не требуется. В соответствии с Генеральным планом на первую очередь реализации Генерального плана мощность предприятий общественного питания достигнет 25000 тыс. пос. мест, предприятий бытового обслуживания – 3300р. м, бань – 2634 пом. мест.

В соответствии с Генеральным планом на расчетный срок реализации Генерального плана мощность достигнет:

- по предприятиям розничной торговли – 606,2 тыс. кв.м;
- по предприятиям общественного питания – 30000 пос. мест;
- по предприятиям бытового обслуживания – 4400 р.м;
- по баням – 3962 пом. мест.

Планируемые предприятия планируется разместить встроенными в первые этажи планируемых жилых зданий, в проектируемой общественно-деловой застройке на территории зон общественных объектов коммерческого назначения. Бани предлагаются к размещению в составе планируемых физкультурно-оздоровительных комплексов.

В соответствии утвержденным Генеральным планом на территории городского округа Химки планируется создание 2 торгово-бытовых комплексов «Дом быта».

Источник финансирования прочих проектируемых предприятий торговли, общественного питания и бытового обслуживания предусматривается внебюджетный.

Таблица 6.5.1. Расчет потребности населения в предприятиях розничной торговли

Показатель	Существующее положение	Первая очередь	Расчётный срок
Численность населения	254,748	263,4	396,2
Количество кв.м торговой площади, всего тыс. кв. м	539,2	539,2	606,2
Требуется по РНГП МО (1530 кв.м на 1000 жителей)	389,8	403,0	606,2
Рекомендуемое приращение мощности к предыдущему периоду	-	13	203
Уровень обеспеченности	138%	134%	100%
Дефицит кв.м по нормативу	149,4	136	0

Таблица 6.5.2. Расчет потребности населения в предприятиях общественного питания

Показатель	Существующее положение	Первая очередь	Расчётный срок
Численность населения	254,748	263,4	396,2
Количество пос. мест, всего	19253	25000	30000
Требуется по РНГП МО (40 пос. мест на 1000 жителей)	10190	10536	15848
Рекомендуемое приращение	-	346	5312

Показатель	Существующее положение	Первая очередь	Расчётный срок
мощности к предыдущему периоду			
Уровень обеспеченности	189%	237%	189%
Дефицит кв.м по нормативу	9063	14463	14152

Таблица 6.5.3. Расчет потребности населения в предприятиях бытового обслуживания

Показатель	Существующее положение	Первая очередь	Расчётный срок
Численность населения	254,748	263,4	396,2
Количество раб. мест, всего	2273	3300	4319
Требуется по РНГП МО (10,9 раб. мест на 1000 жителей)	2777	2871	1448
Рекомендуемое приращение мощности к предыдущему периоду	-	95	102%
Уровень обеспеченности	82%	115%	81
Дефицит кв.м по нормативу	-504	429	4319

Таблица 6.5.4. Расчет потребности населения в банях и банно-оздоровительных комплексах

Показатель	Существующее положение	Первая очередь	Расчётный срок
Численность населения	254,748	263,4	396,2
Количество пом.мест, всего	750	2634	3962
Требуется по РНГП МО (10 пом. мест на 1000 жителей)	2547	2634	3962
Рекомендуемое приращение мощности к предыдущему периоду	-	87	1328
Уровень обеспеченности	29%	100%	100%
Дефицит кв.м по нормативу	-1797	0	0

Генеральным планом предусматривается строительство предприятий торговли, общественного питания и бытового обслуживания, что позволит к расчетному сроку удовлетворить нормативную потребность существующего и планируемого населения в полном объеме.

6.6. Обеспечение мер пожарной безопасности

Существующее положение

Количество пожарных депо, расположенных на территории городского округа, равно 8. Количество пожарных автомобилей – 21.

В соответствии с нормативом НПБ 101-95 «Нормы проектирования объектов пожарной охраны» общая потребность в обеспечении противопожарной техникой составляет (автомобилей) – 36. Разница между фактической обеспеченностью и нормативной потребностью составляет (автомобилей) – 17.

Планируемые мероприятия

Расчет потребности и планируемый уровень обеспеченности населения городского округа Химки объектами пожарной охраны на 1 очередь и расчетный срок Генерального плана выполнен в соответствии с нормативом НПБ 101-95 «Нормы проектирования объектов пожарной охраны» (таблица 6.6.1).

Чтобы удовлетворить нормативную потребность населения необходимо предусмотреть строительство пожарных депо мощностью не менее 37 автомобилей.

Настоящим Генеральным планом к расчетному сроку реализации планируется строительство 4 пожарных депо (в том числе отдельно стоящие и пристроенные) и увеличение количества автомобилей 1 пожарного депо общей мощностью 38 автомобилей.

Таблица 6.6.1. Расчет потребности населения в объектах пожарной охраны.

Показатель	Существующее положение	Первая очередь	Расчётный срок
Численность населения	254,75	263,4	396,2
Количество авт., всего	21	37	59
Требуется по НПБ 101-95	36	38	58
Рекомендуемое приращение мощности к предыдущему периоду	-	2	20
Уровень обеспеченности	58%	97%	102%
Дефицит кв.м по нормативу	-15	-1	1

Перечень планируемых к строительству объектов указан в таблице 6.6.2.

Таблица 6.6.2. Перечень планируемых объектов пожарной охраны

№ п/п	Наименование объекта	Ед. изм.	Мощность объекта	Местоположение	Источник финансирования	Очередность
1	Пожарное депо	авт.	8	мкр. Левобережный	бюджет	1 очередь
2	Пожарное депо	авт.	8	мкр. Клязьма-Старбеево	внебюджет	1 очередь
3	Пожарное депо	авт.	2	мкр. Подрезково	бюджет	Расчетный срок
4	Пожарное депо	авт.	8	мкр. Сходня	бюджет	Расчетный срок
5	Увеличение количества автомобилей	авт.	12	мкр. Новые Химки	бюджет	Расчетный срок
ИТОГО:			38			

*Вследствие дефицита свободной территории местоположение и мощность объектов должны быть уточнены на последующих стадиях проектирования.

6.7. Места захоронения

Существующее положение

В соответствии с Реестром кладбищ, крематориев, стен скорби и других объектов похоронного назначения, расположенных на территории Московской области, размещённого на официальном сайте Главного регионального безопасности Московской области, население городского округа Химки пользуется кладбищами, расположенными на территории городского округа Химки, городского округа Солнечногорск, городского округа Красногорск, города Москва (таблица 6.7.1).

Таблица 6.7.1. Выдержки из Реестра кладбищ, крематориев, стен скорби и других объектов похоронного назначения, расположенных на территории Московской области

Наименование кладбищ, их местонахождение	Площадь кладбищ (га)		Статус кладбищ			Реквизиты свидетельства о государственной регистрации права на земельные участки под кладбищами (выписки из Единого государственного реестра недвижимости)		Реквизиты муниципального правового акта о закрытии, закрытии для свободного захоронения кладбища	Кадастровые номера земельных участков под кладбищами
	городское	сельское	открытое	закрытое для свободного захоронения	закрытое	право собственности	право постоянного (бессрочного) пользования		
Новолужинское, Московская область, городской округ Химки, Нагорное шоссе	5,66		1				50-АБН 415757 от 13.01.2011		50:10:010105:16
Клязьменское, Московская область, городской округ Химки, мкрн. Клязьма- Старбеево, квартал Клязьма	2,67		1				50-АБН 415755 от 13.01.2011		50:10:020803:157
Машкинское, г. Москва, Машкинское шоссе	12,6		1				77 АА 878695 от 30.04.2003 (6,5989 га); 77 АА 878696 от 30.04.2003 (6 га)		77-09-06004-001; 77-09-06004-014
Новосходненское, Московская область, городской округ Солнечногорск, вблизи деревни Саврасово		14,79	1				50-АЕН 546628 от 10.09.2013		50:09:0070707:80
Ивановское, Московская область, городской округ Химки, мкрн. Новогорск- Планерная	0,76		1				50-АГН 313448 от 28.12.2011		50:10:0080202:286

Наименование кладбищ, их местонахождение	Площадь кладбищ (га)		Статус кладбищ			Реквизиты свидетельства о государственной регистрации права на земельные участки под кладбищами (выписки из Единого государственного реестра недвижимости)		Реквизиты муниципального правового акта о закрытии, закрытии для свободного захоронения кладбища	Кадастровые номера земельных участков под кладбищами
	городское	сельское	открытое	закрытое для свободного захоронения	закрытое	право собственности	право постоянного (бессрочного) пользования		
Трахонеевское, Московская область, городской округ Химки, мкрн.Клязьма- Старбеево, квартал Трахонеево	0,4			1			50-АБН 415767 от 13.01.2011	пост. № 160 от 27.02.2015 новое постановление об изменении статуса закрытия кладбища от 22.12.2016 №1316	50:10:020602:227
Старо-Сходненское, Московская область, городской округ Химки, мкрн. Сходня	3,94		1			50-АБН 415769 от 13.01.2011			50:10:060202:288
Итого	26,03	14,79	6	1					
Всего	40,82		7						

Всего используется 7 кладбищ: Новолужское, Клязьминское, Старосходненское, Ивановское, Трахонеевское, Новосходненское, Трахонеевское.

В соответствии с решением Совета депутатов городского округа Химки Московской области от 15.03.2017 № 07/9 «Об утверждении положения о погребении и похоронном деле городском округе Химки Московской области» кладбища «Клязьминское», «Машкинское», «Новолужинское», «Ивановское», «Трахонеевское», «Старосходненское», «Новосходненское» являются общественными, муниципальными, со смешанным способом погребения.

Два кладбища из них расположены не на территории городского округа Химки:

- Машкинское - г. Москва, Машкинское шоссе;
- Новосходненское, Московская область, городской округ Солнечногорск, вблизи деревни Саврасово.

Пять кладбищ расположены на территории городского округа Химки: Новолужское, Клязьминское, Старосходненское, Ивановское, Трахонеевское, общей площадью 13,43 га.

Открытые кладбища: Новолужское, Клязьминское, Старосходненское, Ивановское.

Кладбище Трахонеевское закрыто в соответствии с постановлением администрации г.о. Химки от 27.02.2015 № 160 (в ред. от 22.12.2016 № 1316) «О закрытии кладбища «Трахонеевское», расположенного по адресу: Московская область, г. Химки, микрорайон Клязьма-Старбеево, кв. Трахонеево». Кладбище закрыто для всех видов захоронений за исключением подзахоронений на месте родственных, семейных (родовых) захоронений, захоронений урн с прахом после кремации в родственные могилы, а также в колумбарные ниши. (в ред. от 22.12.2016 № 1316).

Общая площадь кладбищ, используемых населением городского округа Химки составляет 40,82 га (площадь открытых кладбищ составляет 40,42 га).

В соответствии с Нормативами градостроительного проектирования Московской области³⁷ нормативный показатель потребности в местах захоронения составляет 0,24 га на 1 тыс. чел. В соответствии с нормативами требуемая площадь территории кладбищ в городском округе составляет 61,1 га. Так как, резерва территории на существующих кладбищах нет, то дефицит составит - 61,1 га.

В соответствии с картографическими материалами часть территории Старосходненского кладбища расположена:

- в водоохранной зоне;
- на территории подтопленной и потенциально подтопленной с уровнем грунтовых вод 0-3 м (до 3-5 м);
- в зоне проявления оползневых процессов.

В соответствии с Водным кодексом Российской Федерации размещение кладбища в водоохранной зоне, а также в границах зон подтопления запрещается.

Согласно ст. 16 Федерального закона от 12.01.1996 № 8-ФЗ «О погребении и похоронном деле» не разрешается размещать кладбища на территориях со стоянием грунтовых вод менее двух метров от поверхности земли при наиболее высоком их стоянии, а также на затапливаемых, подверженных оползням и обвалам.

Согласно ст. 17 Федерального закона от 12.01.1996 № 8-ФЗ «О погребении и похоронном деле» при нарушении санитарных и экологических требований к содержанию места погребения органы местного самоуправления обязаны приостановить или прекратить деятельность на месте погребения и принять меры по устранению допущенных нарушений и ликвидации неблагоприятного воздействия места погребения на окружающую среду и здоровье человека, а также по созданию нового места погребения.

³⁷ Утверждены постановлением Правительства Московской области от 17.08.2015 № 713/30 (ред. от 01.08.2017) "Об утверждении нормативов градостроительного проектирования Московской области"

Генеральным планом рекомендуется размежевать кладбище и разделить его на 2 участка. Участок, расположенный с нарушением, необходимо закрыть и исключить осуществление на нём захоронений. На участке, расположенном в соответствии с нормами законодательства Российской Федерации, захоронения урн с прахом в колумбарные ниши и родственные могилы возможны. Копию нормативного правового акта о закрытии кладбища направить в Министерство потребительского рынка и услуг Московской области (далее - Министерство).

Согласно данным картографических исследований Клязьминское кладбище в мкр. Клязьма-Старбеево расположено в зоне второго пояса санитарной охраны источника питьевого водоснабжения г. Москвы, на подтопленной и потенциально подтопляемой территории с уровнем грунтовых вод 0-3 м. В соответствии с п.3.2.1 СП 2.1.4.1075-01 размещение кладбищ на территории второго пояса не допускается. Кладбище должно быть закрыто (для осуществления всех видов захоронений, кроме захоронений урн с прахом в колумбарные ниши и родственные могилы).

Согласно данным картографических исследований в санитарно-защитных зонах (СЗЗ) Ивановского, Старосходненского, Трахонеевского кладбищ расположены существующие зоны жилой застройки. В соответствии с СанПиН 2.2.1/2.1.1.1200-03 «Санитарно-защитные зоны и санитарная классификация предприятий, сооружений и иных объектов» в санитарно-защитной зоне размещение жилой застройки не допускается. Должны быть разработаны проекты сокращения СЗЗ данных кладбищ и их закрытие.

В границах городского округа Химки выделены земельные участки 50:10:0020803:36 и 50:10:0021002:407 для ритуальной деятельности и для строительства и эксплуатации крематория соответственно. Данные земельные участки в настоящее время не используются по назначению и свободны от застройки. В связи с прохождением по з.у. 50:10:0021002:407 магистральных газопроводов и размещением з.у. 50:10:0020803:36 в водоохранной зоне р. Клязьмы, использование данных земельных участков по назначению невозможно. В связи с выше сказанным, данные з.у. предложено отнести частично к зоне общественно-производственного назначения и частично к озелененным и благоустроенным территориям.

Планируемые мероприятия

В связи с выявленными нарушениями законодательства РФ рекомендуется к закрытию (для осуществления всех видов захоронений, кроме урн с прахом в родственные могилы, а также колумбарные ниши) следующие кладбища в кратчайшие сроки:

- Старосходненское кладбище;
- Клязьминское кладбище.

Планируются мероприятия по сокращению санитарно-защитных зон:

- Ивановского кладбища (в связи с размещением в границах СЗЗ жилой застройки СанПиН 2.2.1/2.1.1.1200-03);
- Старосходненского кладбища (в связи с размещением в границах СЗЗ жилой застройки СанПиН 2.2.1/2.1.1.1200-03);
- Трахонеевского кладбища (в связи с размещением в границах СЗЗ жилой застройки СанПиН 2.2.1/2.1.1.1200-03);
- Новолужинское (в связи с размещением в границах СЗЗ жилой застройки СанПиН 2.2.1/2.1.1.1200-03);
- Клязьминского кладбища в связи с размещением в границах СЗЗ нежилой застройки, не связанной с его обслуживанием п.2.8 СанПиН 2.1.2882-11).

Также в связи с сокращением санитарно-защитной зоны и отсутствием резерва Ивановского кладбища Генеральным планом данное кладбище также предлагается к закрытию.

Мероприятия по закрытию и сокращению санитарно-защитных зон кладбищ должны быть проведены в первую очередь. После чего могут выполняться работы по размещению общественно-деловых и производственных зон вблизи кладбищ. Размещение проектируемой общественно-деловой или жилой застройки возможно только после закрытия и сокращения санитарно-защитных зон кладбищ.

Вблизи Клязьминского, Старосходненского и Ивановского кладбищ планируется реконструкция и строительство автомобильных дорог. Расширение полос отвода данных автомобильных дорог за счет территорий кладбищ не планируется. На картах Генерального плана установлены границы функциональных зон автомобильных дорог и кладбищ.

Вследствие прохождения по границам кладбищ Клязьменское, Старосходненское и Ивановское газопровода высокого давления, необходимо предусмотреть мероприятия по предотвращению захоронения в границах охранных зон сетей. Режим использования охранных зон необходимо согласовать с собственниками сетей.

По территории Старосходненского кладбища проходит страсса сетей теплоснабжения. Необходимо предусмотреть мероприятия по предотвращению захоронения в границах охранных зон сетей. Режим использования охранных зон необходимо согласовать с собственниками сетей.

Расчет потребности и планируемый уровень обеспеченности населения городского округа Химки местами захоронения на 1 очередь и расчетный срок Генерального плана выполнен в соответствии с нормативом с региональными нормативами градостроительного проектирования Московской области (таблица 6.7.2).

Принимая во внимание отсутствие резерва свободной земли, для осуществления захоронений требуется:

- на первую очередь - предусмотреть организацию новых мест погребения в соответствии со значением нормативной потребности в местах захоронения 63,2 га;
- на расчётный срок - предусмотреть организацию новых мест погребения в соответствии со значением нормативной потребности в местах захоронения дополнительно на 31,9 га.

В настоящее время, вследствие отсутствия резерва мест захоронения на территории городского округа, захоронение ведется на территории Перепечинского кладбища г. Москвы. На первую очередь и расчетный срок захоронение также будет осуществляться на Перепечинском кладбище г. Москвы, а также ведется работа по подбору участка на территориях соседних муниципальных образований Московской области.

Таблица 6.7.2. Расчет потребности населения в местах захоронения

Показатель	Существующее положение	Первая очередь	Расчётный срок
Численность населения	254,748	263,4	396,2
Требуется по РНГП МО (0,24 га на 1000 жителей)	61,1	63,2	95,1
Количество га, всего:	40,824	104,0 ³⁸	135,9 ³⁹
Рекомендуемое приращение мощности к предыдущему периоду	-	63,2	31,9
Уровень обеспеченности	0%	100%	100%
Дефицит, га	-61,1	0	0

³⁸ С учетом резерва на Перепечинском кладбище г. Москвы и территориях соседних муниципальных образований Московской области.

³⁹ С учетом резерва на Перепечинском кладбище г. Москвы и территориях соседних муниципальных образований Московской области.

6.8. Кредитно-финансовые учреждения и предприятия связи

Существующее положение

Население городского округа Химки обслуживают отделения связи, отделения Сбербанка, юридические консультации, нотариальные конторы.

Объекты связи

В соответствии с материалами Генерального плана, утвержденного 27.12.2017 №15/14, на территории городского округа Химки действует 14 отделений связи:

- просп. Юбилейный, 41а;
- Банный пер., 3;
- ул. Речная, 2;
- ул. Библиотечная, 2
- Аэропорт Шереметьево;
- ул. Московская, 18;
- просп. Мира, 11;
- ул. Зеленая, 13;
- ул. Северная, 1;
- ул. Новозаводская, 5;
- микрорайон Сходня, ул. Чапаева, 7;
- ул. Московская, 20/2;
- мкр. Новогорск, 3;
- ул. 9 Мая, 18б.

В соответствии с ТСН 30-303-2000 «Планировка и застройка городских и сельских поселений» показатель обеспеченности населения в объектах связи – 1 отделение связи на 6-15 тыс. чел.

Нормативная потребность населения составляет (количество мест) – 17. Разница между фактической обеспеченностью и нормативной потребностью (количество мест) – -3.

Отделения банков и операционные кассы

В соответствии с материалами утвержденного Генерального плана в настоящее время в границах городского округа функционируют отделения банков и операционные кассы в мкр. Старые и Новые Химки, мкр. Левобережный, мкр. Сходня, мкр. Подрезково. В микрорайонах Фирсановка, Планерная, Новогорск и Клязьма- Старбеево данные объекты отсутствуют и наблюдается дефицит.

В соответствии с СП 42.13330.2016 Градостроительство. Планировка и застройка городских и сельских поселений. Актуализированная редакция СНиП 2.07.01-89* показатель обеспеченности населения отделениями банков (опер. кассами) – 1 на 10-30 тыс. чел.

Нормативная потребность населения составляет – не менее 8. В настоящее время по количеству объектов население полностью обеспечено.

Планируемые мероприятия

Объекты связи

Чтобы удовлетворить нормативную потребность населения в объектах связи необходимо предусмотреть строительство 4 новых почтовых отделений на первую очередь и дополнительно строительство 8 новых отделений на расчетный срок.

Таким образом, к расчетному сроку общее количество почтовых отделений должно достигнуть 26 ед. Размещение новых почтовых отделений планируется на территориях планируемого жилищного строительства.

Отделения банков и операционные кассы

В соответствии с СП 42.13330.2016 Градостроительство. Планировка и застройка городских и сельских поселений. Актуализированная редакция СНиП 2.07.01-89* нормативное количество отделений банков на первую очередь реализации Генерального плана должна составить не менее 9 ед., на расчетный срок – не менее 13 ед.

Генеральным планом на первую очередь реализации предлагается размещение новых отделений банков в микрорайонах, где на настоящее время наблюдается дефицит - мкр. Фирсановка, Планерная, Новогорск и Клязьма-Старбеево.

На расчетный срок реализации Генерального плана предлагается размещение новых отделений банков на новых площадках жилого строительства.

7. ОСНОВНАЯ ПРОМЫШЛЕННО-ХОЗЯЙСТВЕННАЯ БАЗА И ПРЕДЛОЖЕНИЯ ПО СОЗДАНИЮ МЕСТ ПРИЛОЖЕНИЯ ТРУДА

7.1. Трудовые ресурсы

В соответствии с материалами Генерального плана, численность трудовых ресурсов городского округа на 01.01.2015 составляла 147,6 тыс. человек, численность занятых в экономике - 125,7 тыс. чел., количество рабочих мест - 128,2 тыс. чел, сальдо трудовой миграции - -13,1 тыс. человек. Разница между фактической обеспеченностью городского округа рабочими местами и целевым показателем занятости являлась положительной, составляя +8,2 тыс. рабочих мест.

Генеральным планом, в соответствии с уже утвержденными и реализуемыми проектами планировки нежилого строительства планировалось увеличение рабочих мест на 29,2 тыс. ед. Генеральным планом зарезервированы территории для дополнительного создания мест приложения труда общим количеством 49,1 тыс. р.м. Общее количество рабочих мест на зарезервированных Генеральным планом территориях и по утвержденной градостроительной документации на 2036 год составило 78,3 тыс. р.м.

Внесение изменений в генеральный план

Численность трудовых ресурсов городского округа⁴⁰ (на 01.01.2019) составляет 169,627 тыс. человек, из неё трудоспособное население в трудоспособном возрасте – 155,639 тыс. человек. В экономике городского округа занято⁴¹ на – 140,175 тыс. чел., количество рабочих мест⁴² – 128,2 тыс. чел.

Прогноз баланса трудовых ресурсов (форма 2019 года) представлен в таблице 7.1.1.

Таблица 7.1.1. Прогноз баланса трудовых ресурсов (форма 2019 года) Администрация городского округа Химки Московской области Разовая 2019

№ п/п.	Наименование показателя	2018 г.	2019 г.
	Распределение занятых в экономике по разделам ОКВЭД:	138506	140175
1.	сельское, лесное хозяйство, охота, рыболовство и рыбоводство	154	163
2.	добыча полезных ископаемых	0	0
3.	обрабатывающие производства	6790	6871
4.	обеспечение электрической энергией, газом и паром; кондиционирование воздуха	1438	1455
5.	водоснабжение; водоотведение, организация сбора и утилизация отходов, деятельность по ликвидации загрязнений	989	1001
6.	строительство	2629	2661
7.	торговля оптовая и розничная; ремонт автотранспортных средств и мотоциклов	28413	28754
8.	транспортировка и хранение	38667	39131
9.	деятельность гостиниц и предприятий общественного питания	6036	6338
10.	деятельность в области информации и связи	819	829
11.	деятельность финансовая и страховая	834	958
12.	деятельность по операциям с недвижимым имуществом	2779	2812

⁴⁰ По данным Министерства социального развития Московской области

⁴¹ По данным Министерства социального развития Московской области

⁴² По материалам утвержденного Генерального плана

№ п/п.	Наименование показателя	2018 г.	2019 г.
13.	деятельность профессиональная, научная и техническая	19637	19873
14.	деятельность административная и сопутствующие дополнительные услуги	3398	3432
15.	государственное управление и обеспечение военной безопасности; социальное обеспечение	9079	9188
16.	образование	7505	7557
17.	деятельность в области здравоохранения и социальных услуг	6856	6938
18.	деятельность в области культуры, спорта, организации досуга и развлечений	2092	2107
19.	предоставление прочих видов услуг	391	107

Целевой показатель занятости в экономике городского округа должен составлять не менее 50% общей численности населения, или 127,4 тыс. чел.

Разница между фактической обеспеченностью городского округа рабочими местами и целевым показателем занятости является положительной, составляет 0,8 тыс. рабочих мест.

Положительная демографическая ситуация является основанием для прогнозирования количественного повышения трудовых ресурсов, а, следовательно, и требуемых рабочих мест.

7.2. Производственно-хозяйственный комплекс

Существующее положение

Промышленность, наука и научное обслуживание

Городской округ Химки - это промышленный округ, на территории которого, по материалам Генерального плана, утвержденного 27.12.2017 № 15/14, расположено 16 крупных и 14 средних промышленных предприятий и около 261 промышленных малых и микро предприятий.

В соответствии с материалами утвержденного Генерального плана в структуре промышленного производства ведущая роль принадлежит предприятиям машиностроения и авиационно-космической промышленности - на них приходится около 65% занятых в промышленности. Среди них: ОАО «Горизонт», ОАО «Алмаз-Химки», ОАО «Опытный завод «Стройдормаш», ОАО «Экспериментально-механический завод». Большое развитие в округе получила деревообработка - Сходненские фабрики бытовой мебели, мебельных деталей, погонажных изделий, а также ОАО «Московский экспериментальный завод ДСПиД» (Подрезково); развивается производство строительных материалов - ОАО «Экспериментальный керамический завод» (Подрезково). Предприятия легкой промышленности размещаются, главным образом, в мкр. Сходне - фабрика форменного обмундирования, галантерейная фабрика фирмы «Черемушки» и др.

Таблица 7.2.1. Перечень основных предприятий⁴³

№ п/п	Наименование	Численность работающих
1	ФГУП «НПО им. С.А. Лавочкина»	4900
2	ОАО «НПО Энергомаш»	4150
3	ОАО «МКБ Факел»	1200
4	ОАО «МКБ Искра»	900
5	ОАО «Горизонт»	350
6	ОАО «Международный аэропорт Шереметьево»	6100
7	ЗАО «Аэромар»	2300
8	ЗАО «Исследовательский институт химического разнообразия»	230
9	Филиал ООО «Сантис»	280
10	ЗАО «Декарт»	350
11	ЗАО «ПАКС-металл» (группа компаний)	350
12	ЗАО «ИНТЕРСКОЛ»	350
13	ЗАО «КИСЛОРОДМОНТАЖ» (группа компаний)	1000
14	ЗАО «КронТ-М»	160
15	ЗАО «ВДТ Москва»	500
16	ОАО «Химкинская электросеть»	200
17	Ф/л ГУП газового хозяйства («МОСОБЛГ АЗ»)	350
18	Химкинский ф/л. ООО «ТСК МОСЭНЕРГО»	660
19	ОАО «Химкинский водоканал»	430

Наряду с промышленностью наука и научное обслуживание с численностью работающих 11,1 тыс. чел. является ведущей отраслью производственно-хозяйственного комплекса.

⁴³ В соответствии с письмом Администрации городского округа Химки № 132ИСХ-2224 от 07.05.2015

Наиболее значительную группу составляют научные организации, проводящие исследования в области машиностроения, радиопромышленности, медицины (ОАО «НПО Энергомаш им. В.П.Глушко», ОАО "МКБ «Факел», ОАО «НПО им. Лавочкина», НИИРП, ОАО «МПТИ строительного и дорожного машиностроения», ГНЦ РФ "ИМПБ РАН", ОАО «НПЦ Фармзащита»).

Экономический кризис, инфляции, влечет за собой сокращение объема работ и снижение занятых, в первую очередь, в науке и научном обслуживании и отток высококвалифицированных кадров в другие отрасли. Однако, при наличии государственной поддержки в виде размещения на предприятиях отрасли крупного государственного заказа, дотаций и других видов возможно сохранение и развитие научного потенциала округа.

Агропромышленный комплекс

Основное производственное направление сельского хозяйства - рыбное. В границах городского округа Химки находится ООО «Рыбное хозяйство «Новогорское».

ООО «Форелевое хозяйство «Сходня», занимающее 32 га земель, имеет в долине р. Сходни базу по выращиванию и содержанию форелевых видов рыб.

Численность работающих в данной сфере составляет 0,03 тыс. чел.

Планируемые мероприятия

Целями развития производственно-хозяйственного комплекса для городского округа Химки являются:

- создание условий для развития отраслей экономики, повышение их эффективности и конкурентоспособности;
- стабилизация деятельности предприятий реального сектора экономики;
- техническое перевооружение и модернизация предприятий, внедрение современных технологий;
- привлечение инвестиций на территорию округа;
- увеличение занятости населения.

Для реализации поставленных целей необходимо решить следующие задачи:

- создать условия для развития малого и среднего бизнеса;
- осуществить развитие транспортной, инженерной, информационной инфраструктур;
- осуществить меры по сохранению занятости в базовых отраслях, создать дополнительные рабочие места.

Организация новых рабочих мест приложения труда планируется в производственных, общественно-деловых и общественно-производственных зонах как на застроенных так и на незастроенных территориях.

Новое строительство предполагается главным образом в микрорайонах Левобережный, Старые и Новые Химки, Клязьма-Старбеево в районе Аэропорта Шереметьево созданием четырех производственных зон, включающих участки, представленные в таблицах 7.2.2., 7.2.3, 7.2.4 и на рис. 7.2.2. Площадки для создания рабочих мест отображены на карте Генерального плана г.о. Химки (рис. 7.2.2):

- Аэрополис «Шереметьево»;
- Многофункциональная зона «Химки» (Северо-западная промышленная зона);
- Производственно-логистический комплекс «Левобережье»;
- Индустриальный парк «Сходня».

Аэрополис «Шереметьево» - общая площадь аэрополиса составляет 2100 га, территория площадок нового развития 330 га. Количество создаваемых новых рабочих мест - 22,0 тыс. р.м. В настоящее время уже начато освоение территорий Аэрополиса, примером которого является строительство индустриального парка с юго-восточной стороны (участок № 21 в соответствии с таблицей 7.2.4.). Срок реализации - 2023-2036 год. Основные планируемые направления деятельности:

1. Приаэропортовая промышленность (бортовое питание; авиагрузы).
2. Пищевая промышленность - учитывая близость рынков потребления, можно предполагать спрос на такие направления промышленной деятельности, как переработка, фасовка и упаковка пищевых продуктов, а также логистические услуги по их распределению среди потребителей.
3. Агропарк или агрорынок.

Многofункциональная зона «Химки» (Северо-западная промышленная зона) - площадь зоны составляет 790 га, территория площадок нового развития 370 га. Количество создаваемых новых рабочих мест - 28 тыс. р.м. Развитие данной зоны также уже началось: планируется к строительству мультимодальный транспортно-пересадочный узел «Химки-2», планируется организация технопарка (см. рис. 7.2.1), ведется строительство офисно-деловых комплексов.

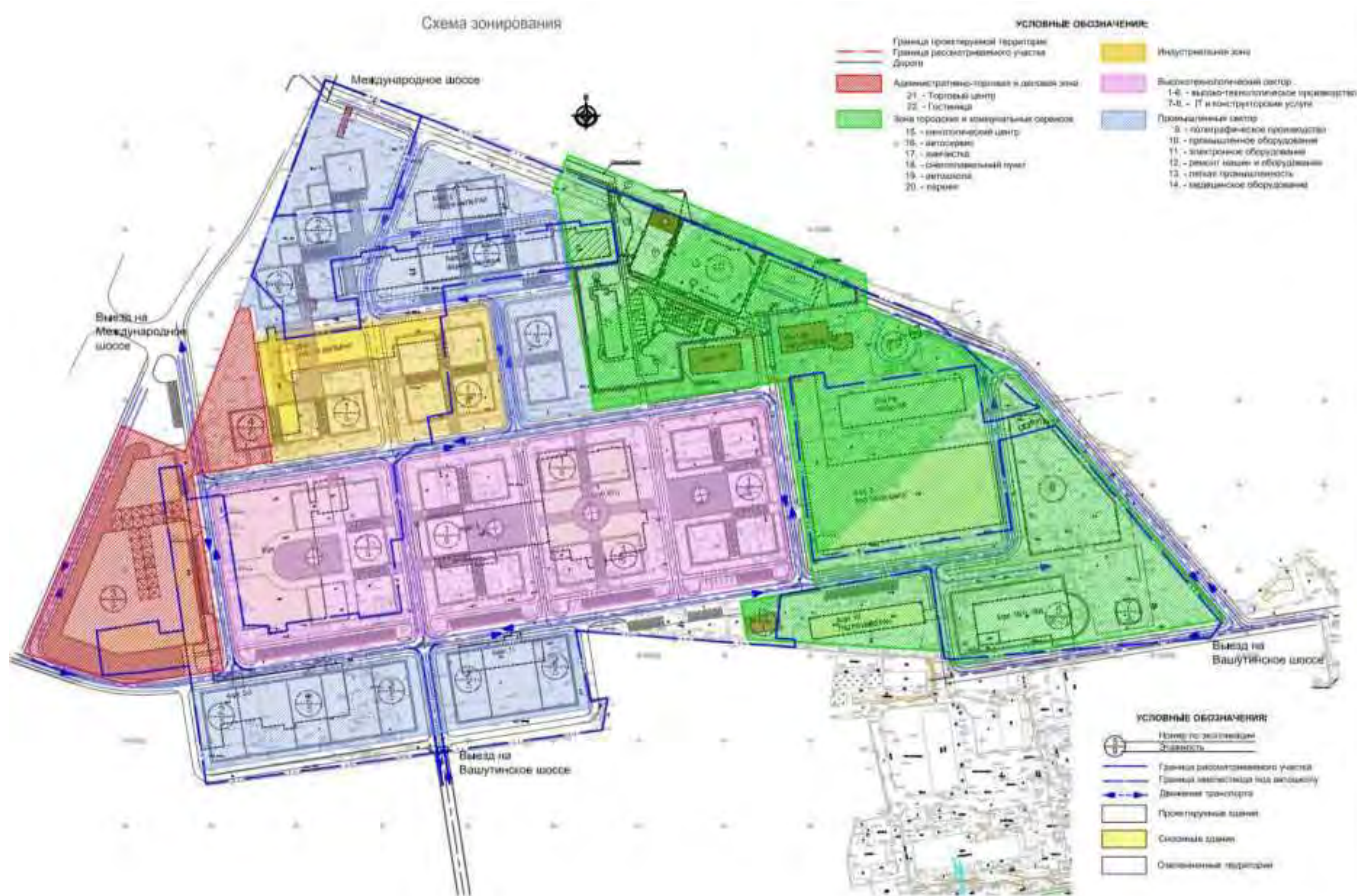


Рисунок 7.2.1. Схема зонирования территории технопарка в районе северо-западной промышленной зоны.

Срок реализации - 2023-2036 год. Основные планируемые направления деятельности:

1. Торгово-развлекательные комплексы
2. Офисно-финансовые учреждения
3. Фармацевтика и биомедицина на базе существующих предприятий
4. IT и конструкторские услуги
5. Производство электронного и промышленного оборудования

Логистический центр «Левобережье» - площадь зоны составляет 200 га, территория площадок нового развития 50 га. Количество создаваемых новых рабочих мест - 4,0 тыс. р.м. Срок реализации - 2036 год. Основные планируемые направления деятельности:

6. Предоставление услуг по складированию, обслуживанию ремонту различных товаров.
7. Торговля.

Индустриальный парк «Сходня» - площадь зоны 76,6 га, территория площадок реконструкции и реновации 76,6 га. Количество создаваемых новых рабочих мест - 4,0 тыс. р.м. Микрорайон Сходня может рассматриваться как зона перспективного развития в долгосрочной перспективе. Освоение данной территории будет возможно при улучшении транспортной инфраструктуры микрорайона и полного освоения Северо-западной промышленной зоны. Срок реализации - 2036 год. Основные направления деятельности:

1. ИТ-технологии.
2. Торговля.
3. Территории для развития малого и среднего бизнеса.

В соответствии с утвержденными и реализуемыми проектами планировки нежилого строительства⁴⁴ увеличение рабочих мест планируется на 29,2 тыс. ед. (см. табл. 7.2.2, 7.2.3).

⁴⁴ По материалам утвержденного Генерального плана

Таблица 7.2.2. Утвержденные проекты планировки нежилого строительства в стадии строительства⁴⁵

№ п/п	Инвестор - застройщик	Сфера деятельности	Кол-во рабочих мест, тыс. р.м	Стадия ППТ/Примечание	Постановление	Сектор экономики	Очередность реализации в Генеральном плане
1	ФГУП «НПО им. С.А. Лавочкина»	Административно - гостиничный комплекс и многоуровневая автостоянка	1,7	Утвержден/разрешение на строительство выдано в 2010 г.,	от 14.07.2011 №899	Прочие (административно - офисные комплексы, гостиницы, многофункциональные комплексы)	Первая очередь
	ЗАО «Союз-Химки»	Многофункциональный комплекс		Утвержден/разрешение на строительство выдано в 2011 г.			
2	ООО «ИКЕА Бизнес Парк»	Административно - гостиничный комплекс	4,9	Утвержден/ГПЗУ утверждено, частично ППТ реализован	от 04.06.2007 №853		
3	ООО «Деловой центр» ООО «Либерти Тауэр» ООО «Тальвег» ООО «Макс-Про регион» ИП Гаспаров Тюрин А.А. ООО «СКФ-XXI»	Общественно-деловая застройка	9,6	Утвержден/частично ППТ реализован. В настоящее время ведется строительство	от 26.05.2010 №620		
ИТОГО:			16,2				

⁴⁵ По материалам утвержденного Генерального плана

Таблица 7.2.3. Утвержденные проекты планировки нежилого строительства, реализация которых еще не началась⁴⁶

№ п/п	Инвестор-застройщик	Сфера деятельности	Кол-во рабочих мест, тыс. р.м	Стадия ППТ/Примечание	Постановление	Сектор экономики	Очередность реализации в Генеральном плане
4	ООО «БаумансПромзона»	Административно - складской комплекс	0,1	Утвержден/разрешение на строительство выдано в 2011 г.	от 28.12.2009 №1810	Промышленность	Первая очередь
5	ООО «Арман»	Административный комплекс	0,4	Утвержден/ГПЗУ утвержден	от 04.12.2009 г. №1654	Прочие (административно-офисные комплексы, гостиницы, многофункциональные комплексы)	
6	ООО «Капитал Инвест»	Яхт-клуб с гостиницей	0,1	Утвержден	от 05.02.2010 г. №88		
7	ООО «Новация»	Офисно-деловой центр	2,7	Утвержден	от 04.12.2009 №1605		
8	ООО «Левый берег-30»	Торгово-развлекательный комплекс	2,6	Утвержден /выданы ГПЗУ	от 28.08.2008 №1035	Торговля и услуги	
9	ООО «Климат СТ»	Многофункциональный комплекс	0,5	Утвержден	от 01.07.2009 №827	Прочие (административно-офисные комплексы, гостиницы, многофункциональные комплексы)	
10	ЗАО «Фирма МЛБ»	Объекты производственного назначения	1,2	Утвержден	от 11.04.2013 №295	Промышленность	
11	ООО «Центр-Строй»	Объекты сервисного и офисного назначения	0,3	Утвержден/ выдано разрешение на строительство	от 09.06.2009 №668 Протокол Градсовета МО от 17.12.2013 №31	Прочие (административно-офисные комплексы, гостиницы, многофункциональные комплексы)	

⁴⁶ По материалам утвержденного Генерального плана

№ п/п	Инвестор-застройщик	Сфера деятельности	Кол-во рабочих мест, тыс. р.м	Стадия ППТ/Примечание	Постановление	Сектор экономики	Очередность реализации в Генеральном плане
12	ООО «РИКО»	Объекты придорожного сервиса	0,1	Утвержден	от 01.07.2008 г. №748	Промышленность	
13	ООО «Бизнес Отели»	Торговый центр	2,2	Утвержден	от 16.04.2013 №1605	Торговля и услуги	
13.1	ТПУ «Химки-2»		2,5	Утвержден	Постановление Правительства Московской области №1385/49 от 29.12.2015	Прочие (административно-офисные комплексы, гостиницы, многофункциональные комплексы)	
13.2	ООО УК «Терра Оптима»	Производственно - складской комплекс	0,2	Утвержден	Распоряжение Министерства строительного комплекса Московской области от 03.03.2017 № П35/343	Промышленность	
13.3	ООО «Комплекс Вашутино парк»	Физкультурно-оздоровительный комплекс с гостиницей	0,1	Утвержден	Распоряжение Министерства строительного комплекса Московской области от 09.12.2016 № П63/4255	Организация отдыха и развлечений, культуры и спорта	
	ИТОГО:		13,0				

Утвержденным Генеральным планом зарезервированы территории для дополнительного создания мест приложения труда.

Зарезервированные Генеральным планом площадки для создания рабочих мест представлены в таблице 7.2.4, с учетом корректировки настоящего проекта внесения изменений в генеральный план.

Общее количество для дополнительного создания мест приложения труда составит 48,3 тыс. р.м.

Таблица 7.2.4. Зарезервированные Генеральным планом площадки для создания рабочих мест⁴⁷

№ п/п	Инвестор/назначение объекта/адрес	Площадь зоны, га	Количество создаваемых рабочих мест, тыс. р.м	Сектор экономики	Очередность реализации в Генеральном плане
На землях населенных пунктов					
14	ООО «Интерсервис» / офисно-деловой центр с придорожным комплексом/пересечение Ленинградского и Вашутинского шоссе и Октябрьской железной дороги	1,4	0,1	Прочие (административно - офисные комплексы, гостиницы, многофункциональные комплексы)	Первая очередь
15	ООО «Стройинтел» / гостиница с офисным центром/ Северо-Западная промышленно-коммунальная зона, возле СНТ «Исток-2» на Вашутинском шоссе	1,3	0,4		Первая очередь
16	ООО «Цветочный» / гостиничноофисный комплекс/ в районе мкр. Подрезково, на пересечении Ленинградского шоссе и ул. Горная	10	0,6		Расчетный срок
17	ЗАО «КСХП» / общественно-производственный комплекс/ вблизи МАШ, кадастровый квартал 50:10:0020903	96,6	5,8	Промышленность	Первая очередь
18	ЗАО «КСХП» / общественно-производственный комплекс/ мкр. Подрезково, на пересечении Шереметьевского шоссе и М-11	14,3	0,9		Первая очередь

⁴⁷ По материалам утвержденного Генерального плана, откорректирована настоящим внесением изменений в генеральный план

№ п/п	Инвестор/назначение объекта/адрес	Площадь зоны, га	Количество создаваемых рабочих мест, тыс. р.м	Сектор экономики	Очередность реализации в Генеральном плане
19	ЗАО «КСХП» / общественно-производственный комплекс / мкр. Подрезково, на пересечении Ленинградского пр. и Шереметьевского шоссе	43,6	2,6		Первая очередь
20	ЗАО «КСХП» / общественно-производственный комплекс/ мкр. Подрезково, вдоль Ленинградского шоссе	48,5	2,9		Первая очередь
21	ЗАО «КСХП» / общественно-производственный комплекс/ мкр. Клязьма-Старбеево, кадастровый квартал 50:10:0020703	49,2	3		Первая очередь
22	ЗАО «КСХП» / общественно-производственный комплекс/ вблизи МАШ, кадастровый участок 50:10:0020904:35, возле СНТ «Пойма»	4,9	0,3		Первая очередь
23	ЗАО «КСХП» / общественно-производственный комплекс/ в мкр. Левобережный, вдоль М-11	6,5	0,4		Первая очередь
24	ЗАО «КСХП» / административно-деловой комплекс/ в мкр. Клязьма-Старбеево на пересечении М-11 и Ленинского пр.	2,3	0,2		Первая очередь
25	ЗАО «КСХП» / общественно-производственный комплекс/ в мкр. Клязьма-Старбеево на Шереметьевском шоссе	3,1	0,2		Первая очередь
26	ООО «ОРВ» / производственные и административные здания/ на пересечении М-11 и Шереметьевского шоссе	24,7	2		Расчетный срок
27	ООО «ОРВ» / производственные и административные здания/вдоль Ленинградского шоссе	19	1,5		Расчетный срок

№ п/п	Инвестор/назначение объекта/адрес	Площадь зоны, га	Количество создаваемых рабочих мест, тыс. р.м	Сектор экономики	Очередность реализации в Генеральном плане
28	Инвестор / многофункциональная застройка / мкр. Левобережный, Лихачевское шоссе	9,9	0,6		Расчетный срок
30	ООО «ЭКЗ»/ объекты торгового назначения	2,1	0,9	Торговля и услуги	Первая очередь
32	Административно-офисный комплекс/ мкр. Фирсановка, возле ж/д станции «Фирсановка»	0,7	0,1	Прочие (административно - офисные комплексы, гостиницы, многофункциональные комплексы)	Расчетный срок
33	КРОСТ/Административно-бытовой объект/ квартал Саврасово	1,1	0,1		Расчетный срок
34	Административно-офисный комплекс/ мкр. Сходня, ул. Кирова	0,8	0,1		Расчетный срок
35	Административно-офисный комплекс/ мкр. Сходня, ул. Горная	0,3	0,1		Расчетный срок
36	Административно-офисный комплекс/ мкр. Подрезково, ул. Транспортная	0,3	0,1		Расчетный срок
37	ЗАО "КСХП"/ общественно-производственный комплекс/ на пересечении М-11 и Шереметьевского шоссе	2,3	0,1	Промышленность	Расчетный срок
38	ООО "Визави"Уторгово-офисный комплекс/ мкр. Клязьма-Старбеево, возле ОТ «Дружба»	1	0,4	Прочие (административно - офисные комплексы, гостиницы, многофункциональные комплексы)	Расчетный срок
39	Административно-производственные здания/мкр. Клязьма-Старбеево, возле ЖК "Город набережных"	1,9	0,2		Расчетный срок
40	Гостинично-торговый комплекс/ мкр. Клязьма-Старбеево, возле СНТ "Водник"	1,1	0,1		Расчетный срок
41	Торгово-офисный комплекс/ мкр. Клязьма-Старбеево, возле ЖК "Город набережных"	0,7	0,1		Первая очередь
42	Инвестор/ объекты общественноделового назначения/ мкр. Старые Химки, ул. Железнодорожная	1,5	0,1		Расчетный срок

№ п/п	Инвестор/назначение объекта/адрес	Площадь зоны, га	Количество создаваемых рабочих мест, тыс. р.м	Сектор экономики	Очередность реализации в Генеральном плане
43	Инвестор/ производственные и административные здания/ на востоке Северо-Западной промышленной зоны	30,6	1,5		Расчетный срок
44	Инвестор/ объекты торгового назначения/пр. Мельникова	1,5	0,1		Расчетный срок
46	Инвестор/ производственные и административные здания/ Северо-западная промышленная зона	4,7	0,3	Промышленность	Расчетный срок
47	Инвестор/ многофункциональный комплекс/ вблизи Вашутинского шоссе	9,4	0,8	Прочие (административно - офисные комплексы, гостиницы, многофункциональные комплексы)	Расчетный срок
48	Инвестор/ многофункциональный производственно-административный комплекс/ мкр. Сходня, Октябрьская улица	0,6	0,1		Расчетный срок
49	Инвестор/ торгово-офисный центр/ мкр. Сходня, квартал Морщихино	8,4	0,7		Расчетный срок
50	Инвестор/производственное предприятие/ мкр. Сходня, возле квартала Саврасово	2,4	0,2	Промышленность	Расчетный срок
51	Инвестор/производственное предприятие/ мкр. Подрезково в районе Кирилловна	4,1	0,3		Расчетный срок
52	Инвестор/общественно - деловая застройка / мкр. Планерная	0,9	0,1	Прочие (административно-офисные комплексы, гостиницы, многофункциональные комплексы)	Расчетный срок
На землях сельскохозяйственного назначения					
53	ООО «Недвижимость-2015»/общественно-деловая застройка / мкр. Планерная	1,9	0,2	Прочие (административно-офисные комплексы, гостиницы, многофункциональные комплексы)	Расчетный срок
54	ООО «Недвижимость-2015»/общественно-деловая застройка / мкр. Подрезково	9,9	0,8		Расчетный срок
55	ООО «Недвижимость-	3,1	0,3		Расчетный срок

№ п/п	Инвестор/назначение объекта/адрес	Площадь зоны, га	Количество создаваемых рабочих мест, тыс. р.м	Сектор экономики	Очередность реализации в Генеральном плане
	2015»/общественно-деловая застройка / мкр. Клязьма-Старбеево, возле ЖК «Мишино»				
В существующих промзонах - неэффективно используемые территории					
56	Территория промышленной зоны фабрики «Сходня-мебель»	76,6	4	Промышленность	Расчетный срок
57	Территория Северо-Западной промышленной зоны	279	14		Расчетный срок
58	Территория стекольного завода	9,1	0,5		Расчетный срок
59	Территория экспериментального керамического завода	10,4	0,5		Расчетный срок
ИТОГО:			48,3		

Внесение изменений в генеральный план

Настоящим внесением изменений в генеральный план предлагается размещение площадок для дополнительного создания мест приложения труда общим количеством 39,4 тыс. р.м, в том числе:

- в соответствии с проектами планировки нежилого строительства, реализуемыми в настоящее время, увеличение рабочих мест планируется на 10,1 тыс. ед. (см. табл. 7.2.6);
- в соответствии с проектами планировки нежилого строительства, реализация которых не началась, увеличение рабочих мест планируется на 8,5 тыс. ед. (см. табл. 7.2.7);
- на предлагаемых площадках для создания рабочих мест – 20,8 тыс. ед. (см. табл. 7.2.8).

В настоящее время на территории городского округа Солнечногорск ведётся строительство комплекса новой взлетно-посадочной полосы (ВПП-3) международного аэропорта Шереметьево. Комплекс включает объекты аэродромной инфраструктуры. Также вблизи комплекса планируется развитие территории с размещением аэропортовой инфраструктуры, в том числе: пассажирского международного бизнес-терминала, ангарных комплексов для технического обслуживания воздушных судов, перрона мест стоянки воздушных судов, вспомогательных зданий и сооружений, объектов инженерной и транспортной инфраструктур. Реализация данного проекта позволит увеличить штат сотрудников международного аэропорта Шереметьево по меньшей мере на 4 тыс. рабочих мест.

По данным геоинформационной системы индустриальных (промышленных) парков, промышленных кластеров и технопарков Министерства промышленности и торговли Российской Федерации на территории городского округа расположено 3 технопарка и 1 индустриальный парк (далее парки), располагающие помещениями производственно-складского и офисного назначения, в том числе свободными, для размещения резидентов. Суммарная площадь территорий промышленных площадок составляет 53,84 га, из них свободных территорий – 26,1 га. Привлечение резидентов парков позволит увеличить численность рабочих мест ориентировочно на 1,5 тыс. ед. Перечень и основные показатели

индустриальных парков и технопарков городского округа Химки представлены в таблице 7.2.5.

Таблица 7.2.5. Перечень и основные показатели индустриальных парков и технопарков городского округа Химки

Показатель	Наименование парка			
	Шереметьево	Аврора	Сходня-Гранд	Сходня-Инжиниринг
Характеристика парка (тип площадки, тип парка, специализация промышленного технопарка), примечание	Индустриальный парк, Гринфилд/ аккредитован Минпромторгом РФ (Приказ от 19.07.2017 № 2337)	Технопарк, специализация универсальная	Технопарк, специализация пищевая	Технопарк, специализация универсальная
Управляющая компания парка	ЗАО Фирма "Азимут"	ООО "Альфа-М"	ООО "Сходня-Гранд"	ООО "Сходня-Инжиниринг"
Площадь территории парка, га	13	5,13	4,52	31,2
Площадь свободной территории парка, га	4	3,44	0,5	18,2
Свободная площадь помещений, тыс. кв.м/ назначение	30 (производственные)	6,5 (офисные, производственные)	6,0 (офисные, производственные)	3,4 (офисные, производственные)

Таблица 7.2.6. Проекты планировки нежилого строительства, реализуемые в настоящее время

№ п/п	Инвестор-застройщик	Сфера деятельности	Кол-во рабочих мест, тыс. р.м	Стадия ППТ/Примечание	Сектор экономики	Очередность реализации в Генеральном плане
60	АО "Международный аэропорт Шереметьево"	2 паркинга, 2 терминала СТК	8,8	Утвержден/ Приказ Росавиации № 1098-П от 24.12.2018	Промышленность	1 очередь
61	АО "Международный аэропорт Шереметьево"	ангарный комплекс терминала Д	1,3	Утверждён /Приказ Росавиации от 27.09.2019 № 9909-П		
		ИТОГО:	10,1			

Таблица 7.2.7. Утвержденные проекты планировки нежилого строительства, реализация которых еще не началась

№ п/п	Инвестор-застройщик	Сфера деятельности	Кол-во рабочих мест, тыс. р.м	Стадия ППТ/Примечание	Постановление	Сектор экономики	Очередность реализации в Генеральном плане
62	ООО «Площадь»	торговля	0,700	Утвержден	Постановление № 1678 от 08.12.2010/ КУРТ-17	Прочие (административно-офисные комплексы, гостиницы, многофункциональные комплексы)	Расчетный срок
63	ООО "Эйфер"	Многофункциональный комплекс	0,03	Утвержден	Постановление № 827 от 01.07.2009	Торговля и услуги	
64	АО «Первая Ипотечная Компания - Регион»	Наземный гараж-стоянка	0,02	Утвержден	Администрация № 146 от 15.02.2011/ разрешение на строительство в 2018 г.	Промышленность	1 очередь

№ п/п	Инвестор-застройщик	Сфера деятельности	Кол-во рабочих мест, тыс. р.м	Стадия ППТ/Примечание	Постановление	Сектор экономики	Очередность реализации в Генеральном плане
65	АО "Пик-регион"	Физкультурно-оздоровительный комплекс на единовременную пропускную способность 80 посетителей и объекты торговли	0,01	Утвержден	Администрация № 146 от 15.02.2011/ разрешение на строительство в 2017 г.	Торговля и услуги	
66	ООО «Жасмин»	многофункциональный сервисный комплекс с стоянкой	0,01	Утвержден	Постановление № 1555 от 26.10.2011	Промышленность	Расчетный срок
67	ООО «Орегон»	объект торговли	0,01	Утвержден	Постановление № 98 от 27.01.2012	Торговля и услуги	
68	АО "Аксон"	«Комплексная жилая застройка» Этап 11. Паркинг	0,5	Утвержден	Администрация № 1441 от 31.08.2012/ разрешение на строительство в 2018 г.	Торговля и услуги	1 очередь
69	ООО "Флоттвег Москау"	производственно-складской административный комплекс	0,01	Утвержден	Министерства строительного комплекса МО от 18.01.2016 № П63/18	Промышленность	Расчетный срок
70	ООО «Юникс»	объект логистики	0,2	Утвержден	Постановление № 1428 от 30.10.2009	Прочие (административно-офисные комплексы, гостиницы, многофункциональные комплексы)	
71	ООО «Весна»	объект торговли	0,03	Утвержден	Постановление № 1312 от 05.10.2010	Торговля и услуги	

№ п/п	Инвестор-застройщик	Сфера деятельности	Кол-во рабочих мест, тыс. р.м	Стадия ППТ/Примечание	Постановление	Сектор экономики	Очередность реализации в Генеральном плане
72	АУ СН «Центр подготовки сборных команд «Химки»	для строительства и эксплуатации многофункционального спортивно-оздоровительного комплекса	0,01	Утвержден	Постановление № 1548 от 24.10.2011	Организация отдыха и развлечений	
73	ООО "Шереметьево-4"	Офисно-деловой центр	0,7	Утвержден	Администрация № 620 от 26.05.2010/ разрешение на строительство в 2018 г.	Прочие (административно-офисные комплексы, гостиницы, многофункциональные комплексы)	1 очередь
74	ООО "Спектр"	Офис Продаж	0,14	Утвержден	№ 964/43 от 18.12.2018/ разрешение на строительство в 2017 г.		
75	ЗАО "Мангала"	Торговый центр с предприятиями общественного питания	0,20	Утвержден	Администрация № 802 от 25.05.2007/ разрешение на строительство в 2016 г.	Торговля и услуги	
76	ООО «ПСФ «Крост»	Дворец бракосочетания с административно-офисным центром	5,0	Утвержден	Постановление № 1381 от 27.09.2011	Прочие (административно-офисные комплексы, гостиницы, многофункциональные комплексы)	Расчетный срок
77	ООО «Статус»	ТЦ Торжок	0,8	Утвержден	Постановление № 1453 от 29.10.2010	Торговля и услуги	
78	ООО «Грин»	объекты придорожного транспорта	0,01	Утвержден	постановлением администрации г.о. Химки от 23.12.2014 № 1954	Промышленность	

№ п/п	Инвестор-застройщик	Сфера деятельности	Кол-во рабочих мест, тыс. р.м	Стадия ППТ/Примечание	Постановление	Сектор экономики	Очередность реализации в Генеральном плане
79	Химкинская ЦРБ	для размещения зданий и сооружений учреждения здравоохранения, религиозное использование	0,01	Утвержден	Постановление № 1323 от 14.10.2009	Прочие (административно-офисные комплексы, гостиницы, многофункциональные комплексы)	
80	ООО «ОПУС» (МОНЕ РОС)	магазин фермер подмосковья	0,1	Утвержден	постановлением администрации г.о. Химки от 20.08.2014 № 1191	Торговля и услуги	
		ИТОГО:	8,5				

Таблица 7.2.8. Предлагаемые площадки для создания рабочих мест

№ п/п	Инвестор	Назначение объекта/ Примечание	Адрес	Площадь зоны, га	Количество создаваемых рабочих мест, тыс. р.м	Сектор экономики	Очередность реализации в Генеральном плане
81	ООО "Перспектива"	Многофункциональный торговый центр/ разрешение на строительство в 2018 г.	пер.1-ый Дачный, вблизи дома 1	0,1	0,01	Прочие (административно-офисные комплексы, гостиницы, многофункциональные комплексы)	1 очередь
82	ООО "Полный дом"	Складской комплекс/ разрешение на строительство в 2018 г.	квартал Кирилловка, вл. 3 Д	1,38	0,02	Промышленность	
83	Жалковский Евгений Евгеньевич	Здание крытой парковки с административными помещениями/ разрешение на строительство в 2018 г.	квартал Кирилловка, вблизи владения 20а	0,25	0,003		
84	ООО "Строй-металл"	Здание бытового назначения/ разрешение на строительство в 2018 г.	кв. Кирилловка	0,21	0,004	Торговля и услуги	
85	ООО «ПросторСевер»	Здание комплекса магазинов и бутиков "Торговый двор "Простор"/ разрешение на строительство в 2019 г.	ул. Комсомольская	0,35	0,01		
86	ООО "Мир Лечебной Косметики"	Складской комплекс/ разрешение на строительство в 2017 г.	ул. Горная	2,22	0,03	Промышленность	
87	ИП Конев Александр Николаевич	Магазин/ разрешение на строительство в 2018 г.	кв-л Клязьма, дом 13-Б	0,13	0,005	Торговля и услуги	
88	Григорян Милена Карлосовна	Многофункциональный торговый комплекс/ разрешение на строительство в 2018 г.	д. Ивакино, уч.8	0,1	0,01		
89	ЗАО Фирма "Азимут"	Здание склада/ разрешение на строительство в 2018 г.	квартал Клязьма, вл.1-б	2,4	0,002	Промышленность	

№ п/п	Инвестор	Назначение объекта/ Примечание	Адрес	Площадь зоны, га	Количество создаваемых рабочих мест, тыс. р.м	Сектор экономики	Очередность реализации в Генеральном плане
90	ООО "Пальмира"	9-ти этажное административно-гостиничное здание/ разрешение на строительство в 2018 г.	транспортная зона Шереметьево, Международное шоссе	1,27	0,73	Прочие (административно-офисные комплексы, гостиницы, многофункциональные комплексы)	
91	ООО "Пальмира"	Административно-гостиничное здание/ разрешение на строительство в 2017 г.	транспортная зона Шереметьево, Международное шоссе	0,31	0,02		
92	ООО "Алюмпласт-Л"	Производственно-складской комплекс/ разрешение на строительство в 2017 г.	в районе пос. Чашниково	1,12	0,002	Промышленность	Расчетный срок
93	"Эвертон"	Для размещения производственно - складской и транспортной базы/ КУРТ 14	вблизи д. Клязьма	2,84	0,11		
94	ООО "Кадр"	Производственные здания №1 и №2/ разрешение на строительство в 2018 г.	вблизи пересечения М-11 и МКАД	0,42	0,003		
95	Григорян Норайр Навикович	Торгово-бытовой центр для сервисного обслуживания посетителей/ разрешение на строительство в 2018 г.	ул. Нахимова, вблизи д. 4	0,08	0,01	Торговля и услуги	1 очередь
96	ООО «ЭЛ-С-ХОЛДИНГ»	Гостиница/ разрешение на строительство в 2019 г.	ул. Пожарского	0,09	0,003	Прочие (административно-офисные комплексы, гостиницы, многофункциональные комплексы)	
97	ООО "НИК-Трейд"	Торговый центр/ разрешение на строительство в 2018 г.	улица Библиотечная, владение 11А	0,2	0,03	Торговля и услуги	

№ п/п	Инвестор	Назначение объекта/ Примечание	Адрес	Площадь зоны, га	Количество создаваемых рабочих мест, тыс. р.м	Сектор экономики	Очередность реализации в Генеральном плане
98	ИП Гараниной Марине Владимировне	Автостоянка с техническими и вспомогательными помещениями/ разрешение на строительство в 2017 г.	улица Союзная, вблизи дома № 5/4	0,2	0,002	Промышленность	
99	Актис Строй	для строительства и эксплуатации спортивно- оздоровительных объектов и баз отдыха/ КУРТ 43	вблизи СТ "НИВА"	2,7	0,03	Организация отдыха и развлечений	
100	не определен	для целей размещения (строительства и эксплуатации) многофункционального гостинично-рекреационного комплекса с обустройством набережной и зоны отдыха/ КУРТ 59	вдоль ул. Дзержинского	6,6	0,2	Прочие (административно- офисные комплексы, гостиницы, многофункциональные комплексы)	Расчетный срок
101	не определен	для строительства и эксплуатации многофункционального административно-делового комплекса/ КУРТ 60	вдоль ул. Дзержинского	4,6	4,1		
102	ФГУП НПЦ "ФАРМЗАЩИТА" ФМБА России	Строительство лабораторного корпуса с опытными участками по разработке технологий производства субстанций и готовых форм лекарственных средств моноклональных антител на базе ФГУП НПЦ «Фармзащита» ФМБА России/ разрешение на строительство в 2018 г.	Вашутинское шоссе , 11	2,85	0,05	Промышленность	1 очередь

№ п/п	Инвестор	Назначение объекта/ Примечание	Адрес	Площадь зоны, га	Количество создаваемых рабочих мест, тыс. р.м	Сектор экономики	Очередность реализации в Генеральном плане
103	ООО "Гала-Инвест"	Административно-торговый комплекс/ разрешение на строительство в 2018 г.	Московская обл., г.о. Химки	0,59	0,01	Торговля и услуги	
104	ЗАО "ИнтерБизнес"	Проект на многофункциональное нежилое здание МНЗ №2/ разрешение на строительство в 2018 г.	Северная промышленно-коммунальная зона, Транспортный проезд, владение 4	1,8	0,004	Промышленность	
105	ООО "МАКС"	Производственно-складское здание/ разрешение на строительство в 2018 г.	ш. Вашутинское, вблизи вл.17	0,96	0,02		
106	ООО "ДАРУС"	Производственно-складское здание/ разрешение на строительство в 2018 г.	ш. Вашутинское, д. 6	0,98	0,02		
107	Дроздов Андрей Сергеевич	Административно-складской комплекс/ разрешение на строительство в 2018 г.	промзона «Северная», СНТ №2 НПО им. С.А. Лавочкина	1,34	0,06		
108	ЗАО "Вымпел"	Многофункциональный торгово-административный и производственно-складской комплекс/ разрешение на строительство в 2018 г.	Северо-Западная промышленно-коммунальная зона, Вашутинское шоссе	0,4	0,01	Прочие (административно-офисные комплексы, гостиницы, многофункциональные комплексы)	
109	АО "Научно-производственная компания "Катрен"	Реконструкция складского помещения в офисное, склада хранения медицинских препаратов (оптовая часть) АО НПК «Катрен»/ разрешение на строительство в 2018 г.	Вашутинского шоссе, влад. 22	5,8	1,000		

№ п/п	Инвестор	Назначение объекта/ Примечание	Адрес	Площадь зоны, га	Количество создаваемых рабочих мест, тыс. р.м	Сектор экономики	Очередность реализации в Генеральном плане
110	ООО "Строймонтажконструкция"	Цех по производству вентилируемых фасадов/ разрешение на строительство в 2017 г.	Транспортный проезд, владение 17А	1,24	0,06	Промышленность	
111	Комолова Елена Игоревна	Реконструкция технического центра продаж с обслуживанием автомобилей с надстройкой одного этажа/ разрешение на строительство в 2017 г.	в районе пересечения Ленинградского шоссе и улицы Репина	0,44	0,04		
112	ООО "ПримьерСтиль"	Производственно-складской корпус/ разрешение на строительство в 2016 г.	Северо-Западная промышленно- коммунальная зона	0,99	0,01		
113	ООО "Вест Торг"	Офисно-деловой центр/ разрешение на строительство в 2016 г.	Вашутинское шоссе, д. 4	1,96	1,4	Прочие (административно- офисные комплексы, гостиницы, многофункциональные комплексы)	
114	ИП Кордик Татьяна Андреевна	Магазин/ разрешение на строительство в 2016 г.	улица Первомайская, вблизи дома №12	0,04	0,005	Торговля и услуги	
115	ООО "Космо плюс"	Торговый центр с подземной автостоянкой/ разрешение на строительство в 2018 г.	Юбилейный проспект, вблизи дома № 73	0,41	0,1		
116	ООО "Грин"	Автокомплекс/ разрешение на строительство в 2017 г.	ул. Парковая, около строения №15	0,3	0,01		
117	ООО "Стройконсалтинг"	Медицинский диагностический центр с инженерными коммуникациями/ разрешение на строительство в 2017 г.	в районе Химкинской ЦРБ	0,49	0,02		

№ п/п	Инвестор	Назначение объекта/ Примечание	Адрес	Площадь зоны, га	Количество создаваемых рабочих мест, тыс. р.м	Сектор экономики	Очередность реализации в Генеральном плане
118	Гаспаров Сергей Константинович	Ресторанный центр/ разрешение на строительство в 2015 г.	ул. Панфилова, вблизи строений 16, 17, 18	0,06	0,01		
119	ООО "ОМЕГА"	Организация отдыха и развлечений/ КУРТ 63	ул. Лавочкина, вблизи д.2	0,6	0,005	Организация отдыха и развлечений	Расчетный срок
120	ООО "Химки ЭКСПО"	Многофункциональный выставочно-торгово- развлекательный комплекс	мкр. Клязьма- Старбеево, вблизи Международного аэропорта Шереметьево (50:10:0020904:32, 50:10:0020803:54, 50:10:0020803:1248, 50:10:0020803:1260)	72,5	10,5	Прочие (административно -офисные комплексы, гостиницы, многофункциональные комплексы)	Расчетный срок
121	ООО "Фермер 95"	Объекты управленческой деятельности (офисы), складской деятельности и объекты торговли	мкр. Клязьма- Старбеево, вблизи Международного аэропорта Шереметьево (50:10:0020803:1294, 50:10:0000000:17325)	8,7	2,1		
ИТОГО:					20,8		

В соответствии с мероприятиями раздела 6 количество рабочих мест бюджетного сектора планируется к увеличению на 7,6 тыс. р.м.

Структура рабочих мест по секторам экономики на первую очередь и расчетный срок реализации Генерального плана представлена в табл. 7.2.9.

Население городского округа на первую очередь и расчетный срок реализации Генерального плана будет полностью обеспечено рабочими местами.

Таблица 7.2.9. Количество рабочих мест по секторам экономики на первую очередь и расчетный срок реализации Генерального плана, тыс. чел.

Сектора экономики	Количество рабочих мест	Первая очередь	Расчетный срок
Бюджетный сектор	24,51	28,0	32,1
Образование	9,36	11,6	14,5
Здравоохранение и предоставление социальных услуг	5,89	6,4	7,2
Организация отдыха и развлечений, культуры и спорта	4,76	5,5	5,9
Государственное и муниципальное управление	4,5	4,5	4,5
Прочие	отсутствуют		
Внебюджетный сектор:	103,66	165,9	225,9
Сельское хозяйство и рыболовство	0,03	0,03	0,03
Промышленность	14,04	42,3	72,0
Транспорт и связь	23,42	23,4	23,4
Строительство	11,42	11,4	11,4
Операции с недвижимым имуществом и ЖКХ	17,89	17,9	17,9
Научные исследования и разработки	отсутствуют		
Торговля и услуги	20	26,6	27,6
Финансовая деятельность и страхование	1,74	1,7	1,7
Прочие	15,12	42,5	71,8
Итого:	128,2	193,9	258,1

8. БЛАГОУСТРОЙСТВО РЕКРЕАЦИОННЫХ ТЕРРИТОРИЙ

Современное положение

Площадь озелененных территорий общего пользования (парков, скверов, бульваров, городских лесов) в городском округе с учетом карты современного использования территории составляет 149,5 га.

На территории городского округа расположены следующие парки и скверы:

- ПКиО им. Л.Н. Толстого (мкр. Старые Химки) – 26,4 га;
- сквер им. 50-летия ВЛКСМ (мкр. Старые Химки) – 4,7 га;
- Аллея героев трудовой славы и зеленая территория вдоль пр. Мира (мкр. Старые Химки) – 2,5 га;
- городской парк «Дубки» (мкр. Новые Химки) – 19,3 га;
- сквер вдоль ул. Марии Рубцовой (мкр. Новые Химки) – 0,6 га;
- сквер им. Марии Рубцовой (мкр. Новые Химки) – 5,8 га;
- сквер «Химкинский Арбат» (мкр. Новые Химки) – 2,0 га;
- сквер в жилом микрорайоне возле Юбилейного проспекта (мкр. Новые Химки) – 0,7 га;
- парк им. Величко (мкр. Сходня) – 4,6 га;
- благоустроенные территории вблизи Золотаревского пруда и на пересечении ул. Папанина и ул. Первомайская – 1,0 га.
- зона отдыха «Эко-берег» (мкр. Левобережный) – 33,4 га;
- создаваемый парк в мкр. Подрезково – 37 га;
- благоустроенные территории в мкр. Клязьма-Старбеево – 3 га;
- прочие.

В соответствии с РНГП Московской области нормативный показатель обеспеченности населения озелененными территориями общего пользования для населенных пунктов городской устойчивой системы расселения с числом жителей свыше 100 тыс. чел. составляет 4,4 кв. метров в границах жилого района и 9,8 кв.м дополнительно в границах населенного пункта на одного жителя. В соответствии с нормативом требуемая площадь озелененных территорий общего пользования во всех населенных пунктах городского округа составляет не менее 340,8 га.

Разница между фактической обеспеченностью и нормативной потребностью озелененных территорий общего пользования - парков, скверов, бульваров, составляет – 191,3 га.

Планируемые мероприятия

Площадь озелененных территорий общего пользования городского округа (парков, скверов, бульваров, городских лесов) в соответствии с Нормативами градостроительного проектирования должна составить на первую очередь – 429,8 га, на расчетный срок – 541,6 га.

В настоящее время на территории г.о. Химки площадь озелененных территорий общего пользования составляет 149,5 га. В соответствии с материалами Генерального плана в границах городского округа резервируются территории общей площадью 187,5 га для создания озелененных территорий общего пользования и учтена организация Сходненского лесопарка площадью 53,3 га. В границах городского округа предусматривается Генеральным планом благоустройство рекреационных территорий:

- Сходненского лесопарка;
- вдоль канала им. Москвы;
- вдоль реки Сходни;
- вдоль реки Клязьмы;
- вдоль реки Горетовки;

– вдоль реки Химки.

В соответствии с параметрами функциональных зон:

- в зонах смешанной общественно-рекреационной застройки не менее 30 % территории зоны должно быть озеленено и благоустроено, что составляет 9,3 га;
- в зонах смешанной рекреационно-жилой застройки не менее 25% территории зоны должно быть благоустроено и озеленено, что составляет 5,6 га.

Озеленённые и благоустроенные территории общей площадью не менее 109,1 га должны быть предусмотрены на новых площадках комплексной жилой застройки в соответствии с утверждённой документацией по планировке территорий:

- проектируемого жилого комплекса в квартале Ивакино микрорайона «Клязьма-Старбеево», площадь благоустройства и озеленения составит 23,9 га;
- проектируемого жилого комплекса в квартале Мишино, площадь благоустройства и озеленения составит 15,2 га;
- проектируемого жилого комплекса в северо-западной части микрорайона Новогорск, площадь благоустройства и озеленения составит 4,7 га;
- проектируемой жилой застройки пансионата «Новогорск», площадь благоустройства и озеленения составит 5,8 га;
- проектируемого жилого комплекса в границах ул. Горной мкр. Сходня, территории жилой застройки по ул. Мира, площадь благоустройства составит 12,0 га;
- проектируемого жилого комплекса в границах индивидуальная жилой застройки по ул. Садовая - р. Сходня - индивидуальной жилой застройки по ул. Горная, вл. 30, площадь благоустройства составит 7,9 га;
- жилого комплекса в северо-западной промышленно-коммунальной зоне, площадь озеленённых территорий составит 14,5 га;
- жилой зоны квартала Старбеево вдоль ул. Проездная, площадь озеленённых территорий общего пользования составит 2,0 га;
- в границах общественно-жилой зоны вдоль автомобильной дороги Новоподрезково-Клязьма планируется к созданию 15,5 га озеленённых территорий общего пользования;
- в границах многофункциональной зоны вдоль реки Химки площадь озеленённых территорий общего пользования составит 5,6 га;.
- в границах зоны многоквартирной жилой застройки возле ул. Академика Грушина площадь озеленённых территорий общего пользования составит 2,0 га.

Кроме того, в целях создания зелёных рекреационных зон земельные участки из состава земель лесного фонда могут быть переданы муниципальному учреждению на праве постоянного (бессрочного) пользования в рамках реализации программы «Парки Подмосковья». Необходимая площадь для аренды составит 27,3 га.

Таким образом, к расчётному сроку реализации Генерального плана площадь озеленённых территорий общего пользования в соответствии с запланированными мероприятиями достигнет 541,6 га.

9. ТРАНСПОРТНАЯ ИНФРАСТРУКТУРА

Мероприятия по развитию транспортной инфраструктуры городского округа Химки в Генеральном плане направлены на организацию единой системы магистральных улиц и дорог, способной обеспечить надёжность транспортных связей внутри городского округа и выход на внешние автомобильные дороги.

В основу проекта внесения изменений в Генеральный план положены изменения и дополнения существующей транспортной сети, учитывающие максимальные возможности её развития при сложившихся стесненных условиях и не нарушающие городскую среду.

Проектные предложения выполнены с учётом:

К числу основных проблем транспортного обслуживания городского округа Химки следует отнести:

- не соответствие технических параметров улично-дорожной сети размерам существующей на них интенсивности движения автомобильного транспорта;
- недостаточное количество мест для постоянного хранения индивидуальных легковых автомобилей.

9.1. Существующее положение

Внешние связи

Внешние транспортные связи территории городского округа Химки с Москвой и областью осуществляются железнодорожным и автомобильным транспортом. Восточная граница округа проходит вдоль канала им. Москвы, по которому осуществляется движение грузовых и пассажирских судов. В североной части городского округа расположен Международный аэропорт «Шереметьево».

Воздушный транспорт

Международный аэропорт «Шереметьево»

На территории городского округа Химки расположен объект федерального значения - Международный аэропорт «Шереметьево». Аэропорт расположен на многоконтурном земельном участке общей площадью 9 666 338 кв. м.

Аэропорт Шереметьево (Москва (Шереметьево) является одним из крупнейших в Российской Федерации и вместе с аэропортами «Внуково» и «Домодедово» составляет Московский авиационный узел.

В соответствии распоряжением Правительства Российской Федерации от 20.04.2016 № 726-р (ред. от 11.11.2017) «Об утверждении перечня аэропортов федерального значения» (с изм. и доп., вступ. в силу с 01.03.2018) аэропорт Москва (Шереметьево) включён в перечень аэропортов федерального значения.

Аэропорт Москва (Шереметьево) является международным. Приказом Минтранса России от 26.07.2016 № 208 (ред. от 04.06.2018)⁴⁸ утверждены пределы воздушного грузопассажирского постоянного многостороннего пункта пропуска через государственную границу Российской Федерации в международном аэропорту Москва (Шереметьево) (Московская область).

Аэродром Шереметьево — аэродром класса А, способен принять все типы воздушных судов как отечественного, так и иностранного производства. Международный аэропорт Шереметьево — крупнейший российский аэропорт по объемам пассажирских и грузовых перевозок. Маршрутная сеть Шереметьево составляет более 300 направлений. По итогам 2018 года аэропорт обслужил 45,836 млн. человек. Из них 24,695 млн. пассажиров на международных линиях и 21,141 млн. пассажиров на внутренних линиях. Количество взлётно-посадочных операций составило 357 228.

⁴⁸ Приказ Минтранса России от 26.07.2016 № 208 (ред. от 04.06.2018) «Об утверждении пределов воздушного грузо-пассажирского постоянного многостороннего пункта пропуска через государственную границу Российской Федерации в Международном аэропорту Москва (Шереметьево) (Московская область)».

Аэропорт располагает тремя параллельными искусственными взлетно-посадочными полосами 3550 x 60 м, 3700 x 60 м и 3200 x 60 м.

В аэропорту действуют пять пассажирских аэровокзальных терминалов: терминал А, терминал В, терминал D, терминал Е и терминал F. Терминал С находится на реконструкции.

Пассажирские терминалы D, Е и F, а также железнодорожный терминал образуют ЮТК. Терминалы соединены между собой пешеходными галереями, что позволяет пассажирам беспрепятственно передвигаться по всему комплексу.

СТК составляют терминалы А, В и С. Терминал А обслуживает пассажиров деловой авиации, терминал В - пассажиров внутренних воздушных линий.

СТК и ЮТК объединены межтерминальным переходом, который включает в себя тоннели для перевозки багажа и пассажиров на автоматизированных поездах.

В настоящее время на территории огордского округа Солнечногорск ведётся строительство комплекса новой взлетно-посадочной полосы (ВПП-3) международного аэропорта Шереметьево. Площадка комплекса новой взлетно-посадочной полосы (ВПП-3) международного аэропорта Шереметьево соединится с двумя существующими ВПП посредством двух магистральных рулёжных дорожек, проходящих над Шереметьевским шоссе.

Ключевыми факторами увеличения пассажиропотока Шереметьево в 2018 году стали: рост объёмов и расширение маршрутной сети авиакомпании «Аэрофлот» и других авиационных партнёров, приход новых авиаперевозчиков. В 2018 году в Шереметьево начали выполнять полёты новые авиакомпании: Azur Air, British Airways, Cham Wings, «Россия» и Уральские авиалинии», были открыты рейсы по 23 новым направлениям.

Основными целями развития Международного аэропорта Шереметьево к 2024 году являются:

- войти в десятку лучших аэропортов мира по качеству обслуживания;
- достичь объёмов перевозок свыше 52 млн. пассажиров в год;
- обеспечить прибыль по EBITDA не менее 40%.

Железнодорожный транспорт

В северо-западном направлении из Москвы в сторону Санкт-Петербурга через территорию городского округа Химки проходит железнодорожная магистраль - Октябрьская железная дорога. На территории городского округа Химки имеются остановочные пункты:

- пл. Левобережная,
- ст. Химки,
- пл. Подрезково,
- ст. Сходня,
- пл. Фирсановская.

Платформа Левобережная состоит из 2 боковых платформ, оборудованных навесами. Имеется подземный пешеходный переход. Платформа оборудована турникетами. Имеется выход к ул. Чайковского и ул. Белинского. Пересадка на маршруты общественного транспорта № 344, 5, 1078, 1078л, «ТК Левый Берег» и 937к.

Станция Химки - узловая ж/д станция Октябрьской железной дороги. Станция состоит из 1 центральной 2 боковых платформ, оборудованных навесами. Имеется подземный пешеходный переход. Платформа оборудована турникетами. Рядом со станцией расположен автовокзал. Имеется выход к ул. Железнодорожная и ул. Гоголя. Пересадка на маршруты общественного транспорта № 14к, 8, 11, 62к, 41, 29, 14, 17 на остановочном пункте на ул. Гоголя и № 1, 51, 3, 28, 5, 19к, 469, 326к, 27, 30, 22, 436, 26, 42, 43 на остановочном пункте на ул. Железнодорожная.

Платформа Планерная состоит из 2 боковых платформ, оборудованных навесами. Имеется подземный пешеходный переход. Платформа оборудована турникетами. Имеется выход к ул. Старофилинская и ул. Лужская. Ближайший остановочный пункт «остановка

платформа Планерная» расположен в 300 метрах на Ленинградском шоссе. Пересадка на маршруты общественного транспорта № 30, 50, 400, 440, 465, 484, 817, 865 и 865к.

Платформа Подрезково состоит из 2 боковых платформ, оборудованных навесами. Имеется подземный пешеходный переход. Платформа оборудована турникетами. Имеется выход к ул. Октябрьская и ул. Напрудная. Пересадка на маршруты общественного транспорта № 13 и 15.

Станция Сходня - узловая ж/д станция Октябрьской железной дороги. Станция состоит из 1 центральной 2 боковых платформ, оборудованных навесами. Имеется надземный пешеходный переход, с помощью которого осуществляется связь между платформами. Платформа оборудована турникетами. Имеется выход к ул. Кирова и ул. Октябрьская. Пересадка на маршруты общественного транспорта № 7 и 12 на остановочном пункте на ул. Октябрьская и № 7, 12, 13, 25, 35, 36, 44. 482 на остановочном пункте на ул. Кирова.

Платформа Фирсановская состоит из 2 боковых платформ.. Платформа оборудована турникетами. Имеется выход к ул. Шоссейная и ул. Железнодорожная. Пересадка на маршруты общественного транспорта № 40, 2 и 7.

Также по территории городского округа Химки проходит железнодорожный путь - ответвление от Савеловского направления МЖД. От Белорусского вокзала до железнодорожного термина, расположенного в Южном терминальном комплексе (сектор Шереметьево-2) Международного аэропорта Шереметьево следуют электропоезда Аэроэкспресса без остановок.

Трубопроводный транспорт

Раздел приведен в отдельном томе, вследствие содержания сведений ограниченного доступа

Автомобильные дороги

Основные внешние транспортные связи городского округа Химки с городом Москвой и населёнными пунктами Московской областью обеспечиваются автомобильными дорогами общего пользования федерального и регионального значения.

В соответствии с постановлением Правительства Российской Федерации от 17.11.2010 № 928 «О перечне автомобильных дорог общего пользования федерального значения» по территории городского округа Химки проходят следующие автомобильные дороги общего пользования федерального значения:

- а/д М-10 «Россия» Москва - Тверь - Великий Новгород - Санкт-Петербург;
- а/д М-11 «строящаяся скоростная автомобильная дорога Москва - Санкт-Петербург».

В соответствии с Перечнем автомобильных дорог общего пользования регионального или межмуниципального значения Московской области, утвержденным постановлением Правительства Московской области от 05.08.2008 № 653/26 (ред. от 03.04.2019) «О Перечне автомобильных дорог общего пользования регионального или межмуниципального значения Московской области» по территории городского округа Химки проходят следующие автомобильные дороги:

1. Лобня - аэропорт Шереметьево (городской округ Химки);
2. А-104 «Москва - Дмитров – Дубна» - Павельцево - аэропорт Шереметьево (Химкинский городской округ);
3. Клязьма – Свистуха;
4. г. Химки, Лихачевское шоссе (Ново-Киреево);
5. М-10 "Россия" – Сходня;
6. М-10 "Россия" - санаторий имени Артема;
7. Международное шоссе (подъезд к Шереметьево-2);
8. Старошереметьевское шоссе;
9. Шереметьевское шоссе (подъезд к Шереметьево-1);

Таким образом, транспортные связи городского округа Химки обеспечиваются автомобильными дорогами общего пользования федерального и регионального значения, имеющими выход в Москву и в соседние муниципальные образования Московской области.

В таблице 9.1.1 представлена протяженность сети автомобильных дорог общего пользования, проходящих по территории городского округа Химки.

Таблица 9.1.1. Протяженность сети дорог общего пользования в границах городского округа Химки.

Общая протяжённость автодорог общего пользования на территории городского округа, км	В том числе по значению		
	Федеральные автодороги, км	Региональные или межмуниципальные автодороги, км	Автодороги местного значения, км
303,2	21,1	20,3 ⁴⁹	259,3

Исходя из общей протяженности автомобильных дорог общего пользования и площади городского округа, плотность сети автомобильных дорог общего пользования составляет 2,74 км/кв. км.

В соответствии с постановлением Правительства Московской области № 713/30 от 17.08.2015 «Об утверждении нормативов градостроительного проектирования Московской области», расчетный показатель плотности сети автомобильных дорог общего пользования для Долгопрудненско - Химкинско - Красногорской системы расселения, должен быть не менее 0,37 км/кв. км.

Следовательно, существующая плотность сети автомобильных дорог общего пользования соответствует нормативной.

Автомобильные дороги общего пользования федерального значения

Автодорога М-10 «Россия» (Ленинградское шоссе) в пределах городского округа Химки – магистральная дорога скоростного движения и является основной транспортной связью городского округа Химки с Москвой и муниципальными образованиями Московской области.

В Москве трасса шоссе выходит на магистральную улицу общегородского значения I класса - Ленинградский проспект. Пересечение с Московской кольцевой автодорогой осуществляется по трехуровневой транспортной развязке.

На участке от МКАД до улицы Московской автодорога реконструирована под пропуск 4 полос движения в каждом направлении плюс переходно-скоростные полосы, далее до Шереметьевского шоссе автодорога М-10 «Россия» имеет две проезжие части по 3 полосы движения с центральной разделительной полосой. Далее трасса шоссе сужается до 4 полос движения в двух направлениях.

В пределах рассматриваемой территории по трассе автодороги М-10 «Россия» имеется 8 пересечений в разных уровнях:

1) полная транспортная развязка на пересечении с Московской кольцевой автодорогой;

2) полная транспортная развязка по типу «обжатый клевер» на пересечении с ул. Маяковского - Юбилейный проспект.

3) путепровод на въезде в торговый комплекс «ИКЕА»

4) путепровод на пересечении Ленинградского шоссе с Октябрьской железной дорогой. Подмостовой габарит под путепроводом используется для организации лево- и правоповоротных съездов с трассы Ленинградского шоссе на Машкинское и Новосходненское шоссе.

⁴⁹ В соответствии с Постановлением Правительства Московской области от 05.08.2008 № 653/26 (ред. от 14.07.2016) «О Перечне автомобильных дорог общего пользования регионального или межмуниципального значения Московской области».

- 5) транспортная развязка по типу «трубы» на примыкании Международного шоссе.
- 6) транспортная развязка по типу «трубы» в районе поселка Новоподрезково.
- 7) транспортная развязка на пересечении с Шереметьевским шоссе.
- 8) транспортная развязка по типу «трубы» на примыкании к трассе автодороги М- 10 «Россия» подъезда к мемориальному комплексу Перепечинское кладбище.

Непосредственно трасса автодороги М-10 «Россия» закреплена действующими красными линиями на всем протяжении шириной 65,0 м. Вдоль трассы в красных линиях зарезервирована территория под строительство местных проездов с одной либо с двух сторон от Ленинградского шоссе.

По трассе автодороги М-10 «Россия» (Ленинградское шоссе) в пределах городского округа Химки имеется ряд примыканий улиц и проездов в одном уровне. Выходы на трассу Ленинградского шоссе улично-дорожной сети города осуществляются чаще, чем через каждые 200 м, что совершенно недопустимо для автомобильной дороги непрерывного движения федерального значения.

Интенсивность движения транспорта по трассе шоссе в границах городского округа Химки в настоящее время различна и составляет по участкам 6200 - 11400 приведенных единиц в утренний час «пик» в двух направлениях.

Уровень загрузки в час «пик» составляет 1,0-1,1.

Строящаяся скоростная автомобильная дорога Москва - Санкт-Петербург. Является платным дублёром а/д М-10 «Россия». Данная автомобильная дорога позволила перераспределить транспортные потоки, сняв часть нагрузки с головного участка М-10 «Россия», усовершенствовать транспортное обслуживание городского округа Долгопрудный, Зеленоградского и Северного (район Молжаниновский) административных округов Москвы и городского округа Химки, а также создать удобный транспортный подъезд к аэрокомплексу «Международный аэропорт Шереметьево» с учетом его перспективного развития.

При проектировании автодороги предусмотрено обеспечение пропускной способности перспективного потока автотранспорта в 6500 приведенных единиц в час (в одном направлении). Согласно ожидаемым потокам транспорта число полос по трассе строящаяся скоростной автомобильной дороги Москва - Санкт-Петербург на головном участке составило 10-12 (с учетом переходно-скоростных полос).

Строительство было осуществлено по самостоятельному коридору, а проектируемый коридор «Обхода города Химки» было решено сохранить как улицу общегородского значения. Это позволило как перераспределить транспортный поток по связи аэропорт - Москва, так и обеспечить транзит транспортного потока по связи Санкт-Петербург - Москва в обход застроенных территорий городского округа Химки и САО г. Москвы (Молжаниновский), а также осуществить строительство трассы со всеми намеченными транспортными сооружениями в полном объеме и в кратчайшие сроки. Введение головного участка позволило снизить загрузку существующего Ленинградского шоссе.

Транспортные развязки по трассе реализованы в разных уровнях с обеспечением нормативного подмостового габарита не менее 5,0 м на пересечении с основными магистралями, на пересечении с местной сетью построены путепроводы без организации съездов на автодорогу.

Автомобильные дороги общего пользования регионального или межмуниципального значения

Международное шоссе (РГН - 46Н-13925) примыкает к трассе автодороги М-10 «Россия» на 24 км, имеет две проезжие части по 3 полосы движения, центральную разделительную полосу шириной 4,0 м и асфальтированные обочины по 3,75 м с каждой стороны. По трассе подъезда, на пересечении с р. Клязьмой, построен мост с использованием подмостового габарита для организации лево- и правоповоротных съездов, обеспечивая связь московских территорий с городским округом Химки.

Интенсивность движения транспорта по Международному шоссе составляет - 3700 приведенных единиц в час «пик» в двух направлениях.

Уровень загрузки в час «пик» составляет 0,8.

Шереметьевское шоссе (РГН - 46Н-13927) имеет две проезжие части по 3 полосы движения, центральную разделительную полосу шириной 4,0 м и асфальтированные обочины по 3,75 м с каждой стороны. Интенсивность движения транспорта по Шереметьевскому шоссе составляет - 1850 приведенных единиц в час «пик» в двух направлениях.

Уровень загрузки в час «пик» составляет 0,7.

Старошереметьевское шоссе (РГН - 46Н-13926) является соединительной автодорогой между Шереметьевским шоссе и Международным шоссе, которая образует полукольцевую автодорогу. Имеет по одной полосе в каждом направлении шириной 3,75 м каждая.

Автомобильная дорога М-10 «Россия» - Сходня» (РГН – 46К-0020) обеспечивает транспортную связь мкр. Сходня и северо-восточных территорий округа. Шоссе берет начало от автодороги М-10 «Россия», съезд на автодорогу с федеральной дороги обеспечивается посредством использования подмостового пространства под путепроводом на пересечении автодороги М-10 «Россия» с Октябрьской железной дорогой. Ширина проезжей части автодороги - 7,0-10,5 м, ширина земляного полотна - 12,0-14,0 м, поток автотранспорта - 1000-1700 приведенных единиц в час «пик» в двух направлениях суммарно.

Автодорога «Лобня - Шереметьево» (РГН – 46К-0052) обеспечивает транспортную связь городского округа Химки с городом Лобня. Дорога построена под две полосы движения в двух направлениях. В южном направлении примыкает к трассе Шереметьевского шоссе, место примыкания не оборудовано светофорным объектом, что значительно затрудняет движение.

Автодорога «А-104 «Москва-Дмитров-Дубна» - Павельцево - аэропорт Шереметьево» (РГН – 46К-8312).. Дорога берет свое начало от объездной автодороги вокруг аэропортов Шереметьево, минует ряд населенных пунктов и объектов и, пересекая по охраняемому переезду в одном уровне железнодорожные пути Савеловского направления МЖД, выходит на Дмитровское шоссе в район существующей транспортной развязки.

Интенсивность транспортного потока по автодороге составляет 800 приведенных единиц в одном направлении и близка к пределу пропускной способности. Значительную часть потока составляют грузовые автомобили. Движение автотранспорта по трассе значительно затрудняет железнодорожный переезд, потери времени на котором бывают весьма значительны (до 1 часа).

Автодорога «Клязьма-Свистуха», (РГН – 46К-12372) по которой осуществляется связь вдоль северо-восточной границы городского округа. Ширина проезжей части 7,0 - 8,0 м. Поток автотранспорта по автодороге - 900 приведенных единиц в час «пик» в двух направлениях суммарно, пропускная способность - 1000 ед., коэффициент загрузки 0,9.

Лихачевское шоссе (РГН – 46Н-12374)- проходит вблизи восточной границы городского округа Химки и связывает микрорайоны Химки - Левобережная с Москвой и Долгопрудным. На пересечении с МКАД Лихачевское шоссе имеет полную транспортную развязку по типу «клеверный лист». На съезде с эстакады ширина проезжей части шоссе - 2x11,25 м, далее полотно дороги сужается, проезжая часть - 7,0 м. Величина транспортного потока по трассе Лихачевского шоссе - 1600 приведенных единиц в час «пик» в двух направлениях.

М-10 «Россия» - санаторий имени Артема – (РГН - 46К-0510) – обеспечивает транспортную связь между М-10 «Россия» и санаторием им. Артема. На головном участке имеет 2 полосы движения в каждую сторону шириной 3,5 метра. В районе коттеджного поселка «Елино» дорога сужается и становится двухполосной с общей шириной 7,0 метров.

Таблица 9.1.2. Перечень автодорог общего пользования федерального и регионального значения на территории городского округа Химки.

№ п/п	Наименование	Учётный номер	Ширина пр. части	Полоса отвода	Протяженность
Автомобильные дороги общего пользования федерального значения					
1	М-10 «Россия» Москва - Тверь - Великий Новгород - Санкт-Петербург	00 ОП Ф3 М-10 (Е105, АН8, СНГ)	18,0-37,5 2x15,0 2x18.75	65,0 72-81	6,8 14,3
2	М-11 строящаяся скоростная автомобильная дорога Москва - Санкт-Петербург	00 ОП Ф3 М-11			
Всего автодорог федерального значения					21,1 км
Автомобильные дороги общего пользования регионального или межмуниципального значения					
3	Международное шоссе (подъезд к Шереметьево -2)	46Н-13925 (межмуниципальная)	2x11,25	44,0	1,0
4	Старошереметьевское шоссе	46Н-13926 (межмуниципальная)	2x11,25	65,0	5,5
5	Шереметьевское шоссе (подъезд к Шереметьево-1)	46Н-13927 (межмуниципальная)	2x11,25	40,0	5,6
6	«М-10 «Россия» - Сходня»	46К-0020 (региональная)	7,0	40,0	2,2
7	«Лобня - аэропорт Шереметьево»	46К-0052 (региональная)	7,5	н/д	1,3
8	Автодорога «А-104 «Москва-Дмитров-Дубна» - Павельцево - а/п Шереметьево»	46К-8312 (региональная)	7,0	н/д	1,2
9	«Клязьма - Свистуха»	46Н-12372 (межмуниципальная)	7,0-8,0	н/д	2,2
10	Лихачевское шоссе	46Н-12374 (межмуниципальная)	7,0	30,0-70,0	1,3
11	М-10 "Россия" - санаторий имени Артема	(РГН - 46К-0510)	7,0	20	0,4
Всего автодорог регионального или межмуниципального значения					20,7
Итого:					41,8

Улично-дорожная сеть местного значения

Транспортные связи с прилегающими территориями и внутри городского округа Химки также обеспечиваются сетью местных дорог, улиц и проездов. В пределах рассматриваемой территории расположены садовые участки и жилые микрорайоны со своей сложившейся планировочной структурой.

Местная улично-дорожная сеть городского округа Химки представлена улицами городского и районного значения, улицами в жилой застройке, проездами и подъездами, обеспечивающими связи внутри территорий поселения и выходы на региональную и федеральную сеть. Ширины проезжих частей автодорог местного значения составляют 5,0-15,0 метров.

Основные улицы, проезды, подъезды на территории городского округа имеют, главным образом, асфальтовое покрытие, зачастую требующее реконструкции. Ниже приведен перечень существующих автомобильных дорог в пределах границ городского округа Химки (Таблица 9.1.3.).

Таблица 9.1.3. Перечень и характеристика автодорог, стоящих на балансе городского округа Химки

№ п/п	Код	Наименование улицы (дороги)	Категория	Средняя ширина проезжей части, м	Ширина в красных линиях, м	Протяженность, м
Ивакино-Свистуха						
1	1401	проезд 1	проезд в жилой застройке	3.5	н/д	368
2	1410	проезд 10	проезд в жилой застройке	3.4	н/д	204
3	1411	проезд 11	проезд в жилой застройке	3.8	н/д	279
4	1402	проезд 2	проезд в жилой застройке	3.1	н/д	318
5	1403	проезд 3	проезд в жилой застройке	2.8	н/д	294
6	1404	проезд 4	проезд в жилой застройке	3.8	н/д	60
7	1405	проезд 5	второстепенная улица в жилой застройке (переулок)	8.0	н/д	764
8	1406	проезд 6	проезд в жилой застройке	3.3	н/д	166
9	1407	проезд 7	проезд в жилой застройке	4.2	н/д	226
10	1408	проезд 8	проезд в жилой застройке	4.0	н/д	145
11	1409	проезд 9	проезд в жилой застройке	3.2	н/д	220
Итого:						3044
Левобережный						
12	301	Библиотечная ул.	магистральные улицы районного значения транспортнопешеходные	9.5	20	1113
13	307	Библиотечная-платф.Левобережная	проезды основные	8.5	н/д	491
14	305	Зеленая ул.	улицы местного значения в жилой застройке	5.3	н/д	981
15	310	Зеленая-1 ул.	улицы местного значения в жилой застройке	6.2	н/д	695
16	318	Зеленая-2 ул.	улицы местного значения в жилой застройке	3.6	н/д	555
17	313	подъезд к школе №16	проезды основные	3.5	н/д	122

№ п/п	Код	Наименование улицы (дороги)	Категория	Средняя ширина проезжей части, м	Ширина в красных линиях, м	Протяженность, м
18	302	Пожарского-1 - Зеленая-1	улицы местного значения в жилой застройке	5.6	н/д	280
19	315	проезд Библиотечная- дом №15	проезды основные	5.6	н/д	101
20	316	проезд газовая АЗС-МКАД	проезды основные	7.3	н/д	47
21	312	проезд к газовой АЗС	улицы и дороги местного значения в научно-производственных, промышленных и коммунальноскладских зонах (районах)	5.7	н/д	956
22	314	проезд Нахимова-подъезд к платф.Левобережная	проезды основные	3.6	н/д	177
23	317	проезд Пожарского-дома №2 и №21	проезды основные	5.1	н/д	115
24	306	Совхозная ул.	улицы местного значения в жилой застройке	5.6	н/д	596
25	304	ул. Нахимова	улицы местного значения в жилой застройке	5.5	н/д	367
26	303	ул. Пожарского	магистральные улицы районного значения транспортнопешеходные	10.0	н/д	589
27	311	ул. Пожарского (объездная)	улицы и дороги местного значения в научно-производственных, промышленных и коммунальноскладских зонах (районах)	8.7	н/д	595
28	308	ул. Пожарского-1	улицы местного значения в жилой застройке	6.3	н/д	544
29	309	ул. Пожарского-2	улицы местного значения в жилой застройке	5.5	н/д	304
Итого:						8628
Новогорск						
30	1203	дорога на Гаврилково (до границы г.о.)	IV	4.8	н/д	458

№ п/п	Код	Наименование улицы (дороги)	Категория	Средняя ширина проезжей части, м	Ширина в красных линиях, м	Протяженность, м
31	1210	Заречная ул.	магистральные улицы общегородского значения непрерывного движения	6.2	н/д	3159
32	1205	проезд к д/о "Планерное"	IV	7.2	н/д	225
33	1201	проезд к школе в Новогорске	проезды основные	3.8	н/д	573
34	1209	проезд от Машкинского ш. до профилактория	IV	6.3	н/д	3770
35	1211	Соколовская ул.	магистральные улицы районного значения транспортнопешеходные	8.0	н/д	1713
36	1202	Усадебная ул.	магистральные улицы районного значения транспортнопешеходные	9.7	н/д	374
37	1204	Юровская ул. (до границы г.о.)	IV	4.5	н/д	248
Итого:						10520
Новоподрезково						
38	902	1-я Лесная ул.	второстепенная улица в жилой застройке (переулок)	4.6	н/д	384
39	903	2-я Лесная ул.	проезд в жилой застройке	3.0	н/д	207
40	904	3-я Лесная ул.	проезд в жилой застройке	2.9	н/д	256
41	905	Дачная ул.	проезд в жилой застройке	3.2	н/д	211
42	956	дорога к сад.тов. "Лесные поляны" (через форелевое хозяйство)	основная улица в жилой застройке	3.2	н/д	2426
43	901	Железнодорожная ул.	улицы местного значения в жилой застройке	3.4	н/д	359
44	919	Зеленая ул.	второстепенная улица в жилой застройке (переулок)	2.8	н/д	178
45	920	Интернациональная ул.	проезд в жилой застройке	2.0	н/д	195
46	952	Колхозная ул.	проезды основные	2.1	н/д	231
47	907	Комсомольская ул.	магистральные улицы районного значения транспортно-пешеходные	6.3	н/д	760

№ п/п	Код	Наименование улицы (дороги)	Категория	Средняя ширина проезжей части, м	Ширина в красных линиях, м	Протяженность, м
48	942	Комсомольский тупик	проезд в жилой застройке	2.8	н/д	133
49	921	Красноармейская ул.	второстепенная улица в жилой застройке (переулок)	3.1	н/д	294
50	939	Лыжная ул.	основная улица в жилой застройке	3.5	н/д	819
51	909	Московская ул.	проезды основные	5.0	н/д	205
52	923	Напрудная ул.	проезд в жилой застройке	2.7	н/д	219
53	910	Новозаводская ул.	улицы местного значения в жилой застройке	5.7	н/д	696
54	911	Овражная ул.	проезд в жилой застройке	3.0	н/д	246
55	925	Октябрьская ул.	основная улица в жилой застройке	3.2	н/д	745
56	949	Октябрьский тупик	проезд в жилой застройке	2.2	н/д	59
57	927	Парковая ул.	второстепенная улица в жилой застройке (переулок)	2.7	н/д	245
58	944	Первомайская ул. (от Новозаводской ул. до дома 20)	проезды основные	3.3	н/д	281
59	928	Песчаная ул.	второстепенная улица в жилой застройке (переулок)	2.9	н/д	426
60	929	Пионерская ул.	проезд в жилой застройке	2.3	н/д	152
61	945	подъезд к Администрации от Комсомольской ул.	проезды основные	4.2	н/д	161
62	941	подъезд к Администрации от Центральной ул.	проезды основные	7.2	н/д	20
63	947	подъезд к госпиталю Спецстроя	улицы местного значения в жилой застройке	10.5	н/д	768
64	957	подъезд к дачному поселку (от дороги к форелевому хоз.)	проезд в жилой застройке	2.9	н/д	512

№ п/п	Код	Наименование улицы (дороги)	Категория	Средняя ширина проезжей части, м	Ширина в красных линиях, м	Протяженность, м
65	940	подъезд к заводу "Плитпром"	улицы и дороги местного значения в научно-производственных, промышленных и коммунальноскладских зонах (районах)	5.2	н/д	202
66	958	подъезд к конно-спортивной базе "Планерная"	проезды основные	7.2	н/д	232
67	946	подъезд от Новосходненского шоссе к в/ч	улицы местного значения в жилой застройке	7.3	н/д	726
68	931	Полевая 1 ул.	проезд в жилой застройке	3.7	н/д	102
69	930	Полевая ул.	проезд в жилой застройке	2.5	н/д	302
70	948	проезд 1 (ул. Гоголя - Пролетарская)	проезд в жилой застройке	2.5	н/д	45
71	950	проезд 2 (Лыжная-Спортивная)	проезд в жилой застройке	3.3	н/д	89
72	951	проезд 3 (Лыжная-Спортивная)	проезд в жилой застройке	2.6	н/д	158
73	955	проезд И.Жаринова	проезды основные	4.4	н/д	144
74	953	проезд Комсомольская-Парковая	проезд в жилой застройке	3.0	н/д	133
75	959	проезд от подъезда к госпиталю Спецстроя	улицы местного значения в жилой застройке	5.8	н/д	423
76	954	проезд Школьная-Московская	проезды основные	5.6	н/д	163
77	932	Пролетарская ул.	проезд в жилой застройке	3.1	н/д	542
78	934	Речная ул.	второстепенная улица в жилой застройке (переулок)	2.7	н/д	221
79	912	Садовая ул.	проезд в жилой застройке	3.3	н/д	331
80	935	Северная ул.	проезды основные	5.2	н/д	300
81	936	Советская 2 ул.	второстепенная улица в жилой застройке (переулок)	3.3	н/д	267
82	913	Советская ул.	улицы местного значения в жилой застройке	6.1	н/д	402

№ п/п	Код	Наименование улицы (дороги)	Категория	Средняя ширина проезжей части, м	Ширина в красных линиях, м	Протяженность, м
83	937	Спортивная ул.	второстепенная улица в жилой застройке (переулок)	3.1	н/д	268
84	943	Сходненская ул.	второстепенная улица в жилой застройке (переулок)	2.9	н/д	834
85	916	ул. Герцена	проезд в жилой застройке	3.0	н/д	170
86	917	ул. Г линки	проезд в жилой застройке	2.8	н/д	336
87	918	ул. Гоголя	проезд в жилой застройке	2.5	н/д	165
88	906	ул. И.Жаринова	улицы местного значения в жилой застройке	5.6	н/д	354
89	922	ул. Лермонтова	второстепенная улица в жилой застройке (переулок)	3.0	н/д	423
90	908	ул. Мира	улицы местного значения в жилой застройке	2.8	н/д	244
91	924	ул. Некрасова	проезд в жилой застройке	2.5	н/д	212
92	926	ул. Островского	проезд в жилой застройке	2.4	н/д	166
93	933	ул. Пушкина	проезд в жилой застройке	2.4	н/д	236
94	938	ул. Шевченко	проезд в жилой застройке	2.8	н/д	176
95	914	Центральная ул.	магистральные улицы районного значения транспортнопешеходные	6.4	н/д	1577
96	915	Школьная ул.	проезды основные	5.1	н/д	421
Итого:						21552
Новые Химки						
97	128	дорога до Мосэнерго	улицы и дороги местного значения в научно-производственных, промышленных и коммунально - складских зонах (районах)	9.8	н/д	326
98	112	Куркинское шоссе	улицы местного значения в жилой застройке	6.3	25	1072

№ п/п	Код	Наименование улицы (дороги)	Категория	Средняя ширина проезжей части, м	Ширина в красных линиях, м	Протяженность, м
99	109	Молодежная ул.	улицы местного значения в жилой застройке	9.8	40	923
100	123	Молодежная-1 ул.	магистральные улицы районного значения транспортнопешеходные	23.2	н/д	841
101	130	Монумент "Ежи"-Машкинское шоссе	IV	16.2	23-35	717
102	117	Н.Бутаково	улицы местного значения в жилой застройке	7.9	н/д	720
103	105	Нагорное шоссе (Ленинградское шоссеЮбилейный проспект)	улицы местного значения в жилой застройке	10.3	19	1105
104	124	Нагорное шоссе (Юбилейный проспект - Новокуркинское шоссе)	улицы и дороги местного значения в научно-производственных, промышленных и коммунально - складских зонах (районах)	8.4	22	485
105	129	* подъезд к ХИМДОР	улицы и дороги местного значения в научно-производственных, промышленных и коммунально - складских зонах (районах)	10.1	н/д	139
106	106	Парковая ул.	улицы местного значения в жилой застройке	9.4	21	506
107	104	ул. 9 Мая	магистральные улицы общегородского значения регулируемого движения	16.6	30	3200
108	131	* проезд 9 Мая-дом №18б	проезды основные	5.2	н/д	144
109	132	* проезд 9 Мая-дома №10;11	проезды основные	5.8	н/д	77
110	119	ул. 9 Мая (съезд на ул. М.Рубцовой)		8.5	н/д	170
111	140	ул. 9 Мая - кольцевая развязка		10.2	н/д	142

№ п/п	Код	Наименование улицы (дороги)	Категория	Средняя ширина проезжей части, м	Ширина в красных линиях, м	Протяженность, м
112	114	ул. Бабакина	улицы местного значения в жилой застройке	8.4	85	986
113	125	* ул.Бабакина (разворотная полоса)	проезды основные	9.9	н/д	49
114	120	ул. Бабакина-1	улицы местного значения в жилой застройке	9.4	н/д	625
115	126	* ул. Бабакина (2-й проезд на ул. Бабакина- 1)	проезды основные	5.7	н/д	49
116	127	ул. Данилина	улицы и дороги местного значения в научно-производственных, промышленных и коммунальноскладских зонах (районах)	7.3	н/д	421
117	122	ул. Дружбы	магистральные улицы районного значения транспортнопешеходные	22.2	45	526
118	110	ул. Лавочкина	магистральные улицы районного значения транспортнопешеходные	10.0	н/д	979
119	134	* проезд Лавочкина-ц/сад, дом №48	проезды основные	5.2	н/д	286
120	118	ул. М.Рубцовой	улицы местного значения в жилой застройке	8.1	н/д	388
121	108	ул. Машинцева	улицы местного значения в жилой застройке	9.6	н/д	363
122	102	ул. Мельникова	магистральные улицы районного значения транспортнопешеходные	10.0	30-60	625
123	133	* проезд Мельникова- школа №15	проезды основные	5.2	н/д	248
124	113	ул. Панфилова	магистральные улицы районного значения транспортнопешеходные	11.1	36	1372
125	135	* тупик от ул. Панфилова в сторону МКАД	проезды основные	8.0		101

№ п/п	Код	Наименование улицы (дороги)	Категория	Средняя ширина проезжей части, м	Ширина в красных линиях, м	Протяженность, м
126	103	ул. Родионова	магистральные улицы районного значения транспортно-пешеходные	10.9	25	523
127	111	ул. Строителей	магистральные улицы районного значения транспортнопешеходные	14.4	40	461
128	121	Юбилейный проезд	проезды основные	8.2		660
129	101	Юбилейный проспект	магистральные улицы общегородского значения регулируемого движения	22.6	57-60	2592
Итого:						21821
Старбеево						
130	409	Ворошилова	второстепенная улица в жилой застройке (переулок)	4.3	н/д	653
131	402	Горького	второстепенная улица в жилой застройке (переулок)	4.3	н/д	799
132	405	К.Маркса	основная улица в жилой застройке	4.1	н/д	1093
133	401	Комсомольская	второстепенная улица в жилой застройке (переулок)	3.3	н/д	1522
134	406	Л.Чайкиной	основная улица в жилой застройке	3.5	н/д	954
135	410	Ленина	проезд в жилой застройке	3.3	н/д	448
136	411	Проездная	поселковая дорога	6.4	н/д	956
137	408	Пушкина	основная улица в жилой застройке	4.4	н/д	839
138	404	Свердлова	второстепенная улица в жилой застройке (переулок)	3.0	н/д	1147
139	414	Свердлова-2	проезд в жилой застройке	2.8	н/д	174
140	407	Спортивная	основная улица в жилой застройке	4.3	н/д	891
141	412	Улица №1	второстепенная улица в жилой застройке (переулок)	3.3	н/д	998
142	413	Улица №2	второстепенная улица в жилой застройке (переулок)	3.5	н/д	641
143	403	Шевченко	основная улица в жилой застройке	6.3	н/д	965

№ п/п	Код	Наименование улицы (дороги)	Категория	Средняя ширина проезжей части, м	Ширина в красных линиях, м	Протяженность, м
144	415	Шевченко-1	проезд в жилой застройке	3.5	н/д	50
Итого:						12130
Старые Химки						
145	222	Аптечная ул.	улицы местного значения в жилой застройке	8.1	н/д	189
146	227	Березовая аллея	улицы местного значения в жилой застройке	8.0	н/д	431
147	275	Берёзовая аллея-ул. Победы (нечётная сторона)	улицы местного значения в жилой застройке	10.5	н/д	60
148	252	Бурденко -Завод	проезды основные	8.0	н/д	202
149	225	Железнодорожная ул.	магистральные улицы районного значения транспортнопешеходные	13.9	н/д	388
150	249	Кирова-Канал	проезды основные	7.3	н/д	211
151	240	Кольцевая ул.	улицы местного значения в жилой застройке	7.3	н/д	267
152	223	Коммунистическая ул.	улицы местного значения в жилой застройке	7.9	н/д	173
153	217	Красноармейская ул.	проезды основные	6.3	н/д	218
154	244	Ленинградская ул.	проезды основные	7.2	н/д	158
155	276	Ленинградская-1 ул.	проезды основные	12.9	н/д	376
156	277	Ленинградская-2 ул.	улицы местного значения в жилой застройке	8.5	н/д	601
157	212	Ленинский проспект	магистральные улицы районного значения транспортно-пешеходные	9.9	30	2604
158	201	Московская ул.	магистральные улицы районного значения транспортнопешеходные	11.1	40	1194
159	207	Московский проезд	проезды основные	8.5	н/д	231
160	211	Первомайская ул.	улицы местного значения в жилой застройке	9.0	н/д	129
161	261	Первомайская-1 ул.	улицы местного значения в жилой застройке	7.7	н/д	220

№ п/п	Код	Наименование улицы (дороги)	Категория	Средняя ширина проезжей части, м	Ширина в красных линиях, м	Протяженность, м
162	271	Пионерская ул.	проезд в жилой застройке	3.0	н/д	362
163	245	проезд к с/к "Маяк"	улицы местного значения в жилой застройке	10.3	н/д	450
164	285	проезд Кирова-Кольцевая	проезды основные	7.2	н/д	234
165	286	* проезд Кирова-Кольцевая (участок №2)	проезды основные	5.8	н/д	33
166	283	проезд Ленинградская-2-дом №16	проезды основные	5.4	н/д	199
167	284	проезд Ленинградское шоссе-дома №2 и №3	проезды основные	5.5	н/д	69
168	208	Пролетарская ул.	магистральные улицы районного значения транспортнопешеходные	9.8	40	822
169	210	Проспект Мира (нечётная сторона)	магистральные улицы районного значения транспортнопешеходные	8.3	40	1005
170	279	Проспект Мира (чётная сторона)	магистральные улицы районного значения транспортнопешеходные	8.1	40	987
171	260	Путепровод	магистральные улицы общегородского значения регулируемого движения	18.6	н/д	606
172	266	* Маяковского-1-Путепровод	магистральные улицы районного значения транспортнопешеходные	7.9	н/д	32
173	263	* Проспект Мира (нечётная сторона)-Путепровод	магистральные улицы районного значения транспортнопешеходные	7.5	н/д	36
174	264	* Путепровод-Проспект Мира (чётная сторона)	магистральные улицы районного значения транспортнопешеходные	9.3	н/д	42
175	265	* съезд Путепровод-ул.Маяковского	магистральные улицы районного значения транспортнопешеходные	8.4	н/д	29
176	231	Союзная ул.	проезды основные	4.4	н/д	206
177	262	Союзная-1 ул.	проезды основные	4.2	н/д	539
178	206	Спартакoвская ул.	магистральные улицы районного значения транспортнопешеходные	8.1	н/д	523

№ п/п	Код	Наименование улицы (дороги)	Категория	Средняя ширина проезжей части, м	Ширина в красных линиях, м	Протяженность, м
179	215	ул. 8 Марта	улицы местного значения в жилой застройке	10.7	н/д	441
180	216	ул. Академика Грушина	улицы местного значения в жилой застройке	9.5	14	827
181	214	ул. Бурденко	улицы местного значения в жилой застройке	8.7	н/д	390
182	221	ул. Ватутина	улицы местного значения в жилой застройке	5.5	н/д	393
183	273	ул. Ватутина-1	проезды основные	3.1	н/д	473
184	218	ул. Г линки	улицы местного значения в жилой застройке	3.5	н/д	258
185	226	ул. Гоголя	улицы местного значения в жилой застройке	14.1	24	1074
186	250	ул. Жуковского	улицы и дороги местного значения в научно-производственных, промышленных и коммунальноскладских зонах (районах)	5.6	н/д	322
187	243	ул. Зои Космодемьянской	улицы местного значения в жилой застройке	6.4	н/д	226
188	203	ул. Калинина	магистральные улицы районного значения транспортнопешеходные	9.9	25	618
189	204	ул. Кирова	магистральные улицы районного значения транспортнопешеходные	9.5	20-35	1229
190	280	ул. Крылова	улицы местного значения в жилой застройке	3.4	н/д	181
191	235	ул. Кудрявцева	улицы местного значения в жилой застройке	6.3	н/д	314
192	238	ул. М.Расковой	улицы местного значения в жилой застройке	6.8	н/д	236
193	274	ул. М.Расковой-1	улицы местного значения в жилой застройке	5.8	н/д	116

№ п/п	Код	Наименование улицы (дороги)	Категория	Средняя ширина проезжей части, м	Ширина в красных линиях, м	Протяженность, м
194	202	ул. Маяковского	магистральные улицы общегородского значения регулируемого движения	16.4	30	958
195	268	* ул. Маяковского-1	магистральные улицы районного значения транспортнопешеходные	9.4	н/д	236
196	220	ул. Мичурина	улицы местного значения в жилой застройке	6.9	н/д	1033
197	233	ул. Мичурина-1	улицы местного значения в жилой застройке	7.3	н/д	135
198	259	ул. Москвина	улицы местного значения в жилой застройке	5.1	н/д	323
199	272	ул. Опанасенко	проезды основные	3.7		348
200	270	ул. Осипенко	улицы местного значения в жилой застройке	4.7	н/д	210
201	219	ул. Павлова	улицы местного значения в жилой застройке	5.0	н/д	254
202	239	ул. Победы (нечётная сторона)	улицы местного значения в жилой застройке	7.3	40	467
203	278	ул. Победы (чётная сторона)	улицы местного значения в жилой застройке	6.9	40	474
204	224	ул. Розы Люксембург	улицы местного значения в жилой застройке	4.4	н/д	234
205	251	ул. Советской Армии	проезды основные	6.2	н/д	139
206	248	ул. Станиславского	улицы местного значения в жилой застройке	5.3	н/д	218
207	205	ул. Чапаева	магистральные улицы районного значения транспортнопешеходные	8.9	25	542
208	281	ул. Чернышевского		0.0	н/д	
209	282	ул. Чернышевского-2	улицы местного значения в жилой застройке	5.4	н/д	317
210	213	ул. Чкалова	улицы местного значения в жилой застройке	8.4	н/д	540

№ п/п	Код	Наименование улицы (дороги)	Категория	Средняя ширина проезжей части, м	Ширина в красных линиях, м	Протяженность, м
211	209	ул. Энгельса	улицы местного значения в жилой застройке	8.2	н/д	858
212	232	ул. Энгельса-1	проезды основные	5.3	н/д	158
213	267	ул. Энгельса-2	улицы местного значения в жилой застройке	7.8	н/д	416
214	269	ул. Энгельса-3	улицы местного значения в жилой застройке	8.1	н/д	67
215	234	ул. Юннатов	улицы местного значения в жилой застройке	5.8	н/д	496
Итого:						29347
Старые Химки, промышленная зона						
216	1101	Вашутино-Коммунальный проезд	IV	6.4	н/д	870
217	1102	Вашутинское шоссе	улицы и дороги местного значения в научно-производственных, промышленных и коммунально-складских зонах (районах)	6.3	30	1759
218	1116	дорога 1 к гаражам	проезды основные	5.0	н/д	242
219	1117	дорога 2 к гаражам	проезды основные	5.2	н/д	283
220	1111	дорога к керамическому заводу	улицы и дороги местного значения в научно-производственных, промышленных и коммунально-складских зонах (районах)	6.3	н/д	86
221	1103	Заводская ул.	улицы и дороги местного значения в научно-производственных, промышленных и коммунально-складских зонах (районах)	7.2	24	1289

№ п/п	Код	Наименование улицы (дороги)	Категория	Средняя ширина проезжей части, м	Ширина в красных линиях, м	Протяженность, м
222	1125	Коммунальный проезд	улицы и дороги местного значения в научно-производственных, промышленных и коммунально-складских зонах (районах)	8.0	30	1870
223	1115	подъезд к "К-Строитель"	улицы и дороги местного значения в научно-производственных, промышленных и коммунально-складских зонах (районах)	3.1	н/д	192
224	1114	подъезд к ЗАО "Химкинское МУ"	улицы и дороги местного значения в научно-производственных, промышленных и коммунально - складских зонах (районах)	9.7	н/д	424
225	1112	подъезд к ИМБП	улицы и дороги местного значения в научно-производственных, промышленных и коммунально-складских зонах (районах)	7.7	н/д	143
226	1113	подъезд к мойке	улицы и дороги местного значения в научно-производственных, промышленных и коммунально-складских зонах (районах)	5.4	н/д	185
227	1123	подъезд к МЧС (от Вашутинского ш.)	улицы и дороги местного значения в научно-производственных, промышленных и коммунально-складских зонах (районах)	4.2	н/д	92
228	1109	подъезд к предприятию	проезды основные	3.8	н/д	1211

№ п/п	Код	Наименование улицы (дороги)	Категория	Средняя ширина проезжей части, м	Ширина в красных линиях, м	Протяженность, м
229	1119	проезд к ВНИИСМИ	улицы и дороги местного значения в научно-производственных, промышленных и коммунально-складских зонах (районах)	7.9	н/д	491
230	1107	Транспортный проезд	улицы и дороги местного значения в научно-производственных, промышленных и коммунально-складских зонах (районах)	8.2	н/д	914
231	1106	ул. Репина	улицы и дороги местного значения в научно-производственных, промышленных и коммунально-складских зонах (районах)	8.2	26,5-45	922
Итого:						10973
Сходня, прочие дороги						
232	702	ц.Морщихино	основная улица в жилой застройке	4.3	н/д	479
233	752	ц.Саврасово	основная улица в жилой застройке	3.2	н/д	776
234	772	ц.Саврасово (левый заезд)	второстепенная улица в жилой застройке	2.7	н/д	279
			(переулок)			
235	771	ц.Саврасово (правый заезд)	проезд в жилой застройке	2.9	н/д	327
236	795	ц.Саврасово, проезд 1	проезд в жилой застройке	2.0	н/д	85
237	796	д.Саврасово, проезд 2	проезд в жилой застройке	2.0	н/д	62
238	797	ц.Саврасово, проезд 3	проезд в жилой застройке	1.6	н/д	77
239	774	ц.Усково	основная улица в жилой застройке	3.3	н/д	822
240	701	ц.Усково, основной проезд	поселковая дорога	5.2	н/д	862
241	775	ц.Усково, проезд 1	проезд в жилой застройке	2.6	н/д	398
242	776	ц.Усково, проезд 2	проезд в жилой застройке	3.0	н/д	225

№ п/п	Код	Наименование улицы (дороги)	Категория	Средняя ширина проезжей части, м	Ширина в красных линиях, м	Протяженность, м
243	777	ц.Усково, проезд 3	второстепенная улица в жилой застройке (переулок)	3.5	н/д	473
244	778	ц.Усково, проезд 4	проезд в жилой застройке	5.7	н/д	63
245	779	ц.Усково, проезд 5	проезд в жилой застройке	2.9	н/д	434
246	751	Дорога от д.Саврасово цо Мцыри	улицы и дороги местного значения в научно-производственных, промышленных и коммунально - складских зонах (районах)	7.4	н/д	787
247	767	Дорога от д.Саврасово цо Мцыри (участок кругового движения)	улицы и дороги местного значения в научно-производственных, промышленных и коммунально - складских зонах (районах)	9.4	н/д	63
248	765	подъезд к чермету		0.0		
249	763	пос. Манометр	основная улица в жилой застройке	3.2	н/д	779
250	787	Пос.Гучковка	основная улица в жилой застройке	3.1	н/д	782
251	792	Пос.Гучковка, подъезд к заводу	улицы и дороги местного значения в научно-производственных, промышленных и коммунально - складских зонах (районах)	3.5	н/д	269
252	791	Пос.Гучковка, проезд 1	проезд в жилой застройке	1.9	н/д	208
253	788	Пос.Гучковка, тупик 1	проезд в жилой застройке	2.8	н/д	273
254	790	Пос.Гучковка, тупик 2	проезд в жилой застройке	2.1	н/д	225
255	789	Пос.Гучковка, тупик от автосервиса	проезд в жилой застройке	2.2	н/д	566
256	762	проезд в пос. Манометр	проезд в жилой застройке	2.7	н/д	439

№ п/п	Код	Наименование улицы (дороги)	Категория	Средняя ширина проезжей части, м	Ширина в красных линиях, м	Протяженность, м
257	725	Хутор Заруцкого	улицы и дороги местного значения в научно-производственных, промышленных и коммунальноскладских зонах (районах)	3.4	н/д	641
258	713	Хутор Заруцкого, подъезд к гаражам	улицы и дороги местного значения в научно-производственных, промышленных и коммунальноскладских зонах (районах)	5.5	н/д	197
Итого:						10591
Сходня, северная часть						
259	507	Горная ул.	магистральные улицы районного значения транспортнопешеходные	7.3	н/д	1417
260	509	Железнодорожная ул.	улицы и дороги местного значения в научно-производственных, промышленных и коммунально-складских зонах (районах)	9.4	н/д	1411
261	501	Первомайская ул.	магистральные улицы районного значения транспортнопешеходные	10.3	н/д	1784
262	513	проезд Железнодорожная-рынок	проезды основные	9.6	н/д	128
263	511	проезд Кирова-Горького 1	проезды основные	6.8	н/д	116
264	512	проезд Кирова-Горького 2	проезды основные	8.1	н/д	135
265	510	ул. 7-й Гвардейской Дивизии	улицы местного значения в жилой застройке	6.3	н/д	499
266	504	ул. Горького	улицы местного значения в жилой застройке	7.2	н/д	1036
267	505	ул. Кирова	магистральные улицы районного значения транспортнопешеходные	8.0	н/д	1344

№ п/п	Код	Наименование улицы (дороги)	Категория	Средняя ширина проезжей части, м	Ширина в красных линиях, м	Протяженность, м
268	508	ул. Ленина	второстепенная улица в жилой застройке (переулок)	5.0	н/д	1425
269	502	ул. Микояна	второстепенная улица в жилой застройке (переулок)	5.1	н/д	1435
270	506	ул. Папанина	основная улица в жилой застройке	5.3	н/д	884
271	503	ул. Фрунзе	улицы местного значения в жилой застройке	5.3	н/д	1042
Итого:						12656
Сходня, частный сектор						
272	740	1-й Железнодорожный переулок	второстепенная улица в жилой застройке (переулок)	4.8	н/д	180
273	755	1-й Железнодорожный тупик	второстепенная улица в жилой застройке (переулок)	6.3	н/д	185
274	738	1-й Леденцовский переулок	второстепенная улица в жилой застройке (переулок)	3.0	н/д	434
275	754	1-й Первомайский переулок	проезд в жилой застройке	2.9	н/д	165
276	744	1-й Первомайский тупик	проезд в жилой застройке	4.3	н/д	233
277	750	1-й Речной тупик	проезд в жилой застройке	3.6	н/д	153
278	735	1-я Пионерская ул.	второстепенная улица в жилой застройке (переулок)	3.7	н/д	432
279	741	2-й Железнодорожный переулок	второстепенная улица в жилой застройке (переулок)	5.0	н/д	174
280	757	2-й Железнодорожный тупик	второстепенная улица в жилой застройке (переулок)	3.1	н/д	585
281	739	2-й Леденцовский переулок	проезд в жилой застройке	3.3	н/д	167
282	798	2-й Леденцовский переулок (участок №2)	проезд в жилой застройке	2.6	н/д	86
283	756	2-й Первомайский переулок	проезд в жилой застройке	3.2	н/д	69
284	764	2-й Первомайский тупик	проезд в жилой застройке	5.7	н/д	48

№ п/п	Код	Наименование улицы (дороги)	Категория	Средняя ширина проезжей части, м	Ширина в красных линиях, м	Протяженность, м
285	783	2-й Речной тупик	проезд в жилой застройке	2.8	н/д	164
286	736	2-я Пионерская ул.	второстепенная улица в жилой застройке (переулок)	3.2	н/д	283
287	742	3-й Железнодорожный переулок	второстепенная улица в жилой застройке (переулок)	11.0	н/д	137
288	766	3-й Железнодорожный тупик	проезд в жилой застройке	3.0	н/д	221
289	737	3-я Пионерская ул.	проезд в жилой застройке	3.4	н/д	220
290	724	Банный переулок	второстепенная улица в жилой застройке (переулок)	6.1	н/д	385
291	726	Безымянный переулок	второстепенная улица в жилой застройке (переулок)	4.1	н/д	87
292	727	Гоголевский переулок	второстепенная улица в жилой застройке (переулок)	3.2	н/д	108
293	786	Горная 2 ул.	проезд в жилой застройке	3.0	н/д	382
294	748	Горная ул. (от границы города до Ленинградского шоссе)	магистральные улицы районного значения транспортнопешеходные	6.3	н/д	738
295	784	Горный тупик 1	проезд в жилой застройке	2.3	н/д	344
296	785	Горный тупик 2	проезд в жилой застройке	2.1	н/д	200
297	721	Заводская ул.	проезд в жилой застройке	3.6	н/д	342
298	758	Заводской переулок	проезд в жилой застройке	2.6	н/д	143
299	743	Зеленый переулок	проезд в жилой застройке	3.5	н/д	181
300	706	Красная ул.	второстепенная улица в жилой застройке (переулок)	3.4	н/д	457
301	717	Курганная ул.	второстепенная улица в жилой застройке (переулок)	5.3	н/д	484

№ п/п	Код	Наименование улицы (дороги)	Категория	Средняя ширина проезжей части, м	Ширина в красных линиях, м	Протяженность, м
302	719	Ленинградская ул.	второстепенная улица в жилой застройке (переулок)	5.2	н/д	533
303	703	Лесная ул.	второстепенная улица в жилой застройке (переулок)	3.7	н/д	519
304	720	Мельничная ул.	проезд в жилой застройке	3.5	н/д	160
305	730	Мельничный переулок	второстепенная улица в жилой застройке (переулок)	2.8	н/д	167
306	731	Мельничный проезд	второстепенная улица в жилой застройке (переулок)	3.1	н/д	261
307	710	Набережная ул.	основная улица в жилой застройке	3.7	н/д	1336
308	760	Новокурганная 1 ул.	проезд в жилой застройке	3.1	н/д	129
309	780	Новокурганная 2 ул.	проезд в жилой застройке	2.8	н/д	110
310	781	Новокурганная 3 ул.	проезд в жилой застройке	2.0	н/д	73
311	716	Овражная ул.	второстепенная улица в жилой застройке (переулок)	4.3	н/д	706
312	734	Папанинский переулок	второстепенная улица в жилой застройке (переулок)	3.8	н/д	336
313	749	Первомайская ул. (от границы города до Ленинградского шоссе)	IV	6.5	н/д	1181
314	759	переулок Карла Маркса	второстепенная улица в жилой застройке (переулок)	3.2	н/д	523
315	773	подъезд к базе В СО МВД	улицы и дороги местного значения в научно-производственных, промышленных и коммунальноскладских зонах (районах)	7.5	н/д	298

№ п/п	Код	Наименование улицы (дороги)	Категория	Средняя ширина проезжей части, м	Ширина в красных линиях, м	Протяженность, м
316	794	подъезд к ЗАО "СФБМ"	улицы и дороги местного значения в научно-производственных, промышленных и коммунально - складских зонах (районах)	5.3	н/д	151
317	793	подъезд к кладбищу на ул. Кирова	проезд в жилой застройке	3.1	н/д	109
318	733	Полевая ул.	второстепенная улица в жилой застройке (переулок)	5.4	н/д	328
319	768	проезд на Набережной уд	второстепенная улица в жилой застройке (переулок)	2.4	н/д	69
320	714	Пролетарская ул.	второстепенная улица в жилой застройке (переулок)	3.5	н/д	604
321	715	Прудная ул.	второстепенная улица в жилой застройке (переулок)	4.2	н/д	632
322	747	Прудный переулок	второстепенная улица в жилой застройке (переулок)	3.4	н/д	267
323	782	Прудный проезд	проезд в жилой застройке	2.1	н/д	129
324	704	Родниковая ул. (Маяковского - ручей)	второстепенная улица в жилой застройке (переулок)	2.7	н/д	453
325	770	Родниковая ул. (ручейтупик)	второстепенная улица в жилой застройке (переулок)	3.2	н/д	361
326	728	Родниковый переулок	второстепенная улица в жилой застройке (переулок)	3.0	н/д	210
327	722	Садовая ул.	проезд в жилой застройке	2.9	н/д	423
328	753	Санаторный тупик	проезд в жилой застройке	3.2	н/д	246
329	712	ул. Вагутина	второстепенная улица в жилой застройке (переулок)	3.2	н/д	867
330	745	ул. Герцена	проезд в жилой застройке	3.0	н/д	151

№ п/п	Код	Наименование улицы (дороги)	Категория	Средняя ширина проезжей части, м	Ширина в красных линиях, м	Протяженность, м
331	705	ул. Гоголя	второстепенная улица в жилой застройке (переулок)	3.4	н/д	823
332	723	ул. Жданова	второстепенная улица в жилой застройке (переулок)	3.3	н/д	437
333	708	ул. Калинина	второстепенная улица в жилой застройке (переулок)	3.6	н/д	615
334	707	ул. Карла Маркса	второстепенная улица в жилой застройке (переулок)	2.9	н/д	876
335	711	ул. Маяковского (до границы города)	основная улица в жилой застройке	6.3	н/д	692
336	729	ул. Чернышевского	второстепенная улица в жилой застройке(переулок)	3.3	н/д	426
337	799	ул. Энгельса (Красная- овраг)	проезд в жилой застройке	2.9	н/д	155
338	709	ул. Энгельса (Маяковского - Красная)	второстепенная улица в жилой застройке (переулок)	3.5	н/д	227
339	769	ул. Энгельса (овраг-тупик)	второстепенная улица в жилой застройке (переулок)	3.3	н/д	611
340	718	Усковская ул.	второстепенная улица в жилой застройке (переулок)	2.9	н/д	420
341	732	Усковский переулок	второстепенная улица в жилой застройке (переулок)	3.3	н/д	159
342	746	Школьная ул.	второстепенная улица в жилой застройке (переулок)	3.4	н/д	171
343	761	Школьный тупик	проезд в жилой застройке	2.5	н/д	131
Итого:						24862
Сходня, южная часть						
344	629	1-й Дачный переулок	проезды основные	6.1	н/д	248
345	634	1-й Дачный переулок (участок №2)	проезды основные	4.7	н/д	278
346	617	1-й Мичуринский тупик	проезды основные	4.3	н/д	619
347	616	1-й Чапаевский переулок		0.0	н/д	

№ п/п	Код	Наименование улицы (дороги)	Категория	Средняя ширина проезжей части, м	Ширина в красных линиях, м	Протяженность, м
348	627	2-й Дачный переулок	проезды основные	2.7	н/д	238
349	610	2-й Мичуринский тупик	улицы местного значения в жилой застройке	6.8	н/д	652
350	618	2-й Чапаевский переулок	проезды основные	4.6	н/д	328
351	619	3-й Мичуринский тупик	проезд в жилой застройке	2.7	н/д	178
352	620	4-й Мичуринский тупик	проезды основные	2.4	н/д	116
353	624	5-й Мичуринский тупик	проезды основные	4.8	н/д	224
354	611	Больничный проезд	проезды основные	6.3	н/д	330
355	621	Ватутинский переулок	проезды основные	2.6	н/д	215
356	609	Вишневая ул.	улицы местного значения в жилой застройке	3.6	н/д	864
357	626	Мичуринский проезд	проезды основные	3.0	н/д	159
358	613	Новая ул.	улицы местного значения в жилой застройке	6.1	н/д	276
359	602	Новосходненское шоссе	магистральные улицы районного значения транспортнопешеходные	6.3	н/д	3036
360	622	Новый переулок	проезд в жилой застройке	2.4	н/д	217
361	606	Октябрьская ул.	улицы местного значения в жилой застройке	3.1	н/д	2065
362	631	Октябрьская-Вишневая (дом 12)	проезды основные	5.6	н/д	236
363	623	Октябрьская-Вишневая (дом 27)	проезды основные	2.5	н/д	236
364	632	Октябрьский тупик	проезды основные	2.3	н/д	81
365	633	подъезд к дому 1 от ул. Тюкова	проезды основные	2.7	н/д	141
366	625	проезд Чапаева-Тюкова	проезды основные	3.5	н/д	122
367	614	Путепровод через ж/д	магистральные улицы районного значения транспортнопешеходные	8.0	н/д	380

№ п/п	Код	Наименование улицы (дороги)	Категория	Средняя ширина проезжей части, м	Ширина в красных линиях, м	Протяженность, м
368	615	Пушкинский переулок	второстепенная улица в жилой застройке (переулок)	2.6	н/д	246
369	608	ул. Мичурина	улицы местного значения в жилой застройке	8.2	н/д	912
370	604	ул. Некрасова	улицы и дороги местного значения в научно-производственных, промышленных и коммунальноскладских зонах (районах)	7.3	н/д	1713
371	603	ул. Пушкина	магистральные улицы районного значения транспортнопешеходные	5.8	н/д	576
372	612	ул. Тюкова	улицы местного значения в жилой застройке	5.8	н/д	438
373	607	ул. Чапаева	магистральные улицы районного значения транспортнопешеходные	8.2	н/д	971
374	605	ул. Черняховского	улицы местного значения в жилой застройке	6.3	н/д	773
375	601	Юбилейный проезд	магистральные улицы районного значения транспортнопешеходные	5.6	н/д	705
Итого:						17573
Фирсановка						
376	885	Безымянный переулок	второстепенная улица в жилой застройке (переулок)	3.4	н/д	242
377	893	Безымянный переулок (участок №2)	второстепенная улица в жилой застройке (переулок)	2.8	н/д	323
378	834	дорога к МОГЕС	второстепенная улица в жилой застройке (переулок)	3.7	н/д	514
379	815	Железнодорожная ул.	основная улица в жилой застройке	5.1	н/д	674
380	866	Зеленый тупик	проезд в жилой застройке	2.8	н/д	267
381	808	Комсомольская ул.	второстепенная улица в жилой застройке (переулок)	3.3	н/д	482

№ п/п	Код	Наименование улицы (дороги)	Категория	Средняя ширина проезжей части, м	Ширина в красных линиях, м	Протяженность, м
382	853	Кооперативная ул.	второстепенная улица в жилой застройке (переулок)	3.2	н/д	413
383	877	Кутузовский переулок (от Лесной ул.)	проезд в жилой застройке	2.5	н/д	74
384	835	Кутузовский переулок (от Трехгорной ул.)	проезд в жилой застройке	2.7	н/д	161
385	854	Ленинградская ул. (Парковая-Советская)	проезд в жилой застройке	3.3	н/д	285
386	873	Ленинградская ул. (Советская-Комсомольская)	проезд в жилой застройке	2.9	н/д	263
387	819	Лесная ул.	проезд в жилой застройке	3.4	н/д	51
388	894	Лесная ул. (участок №2)	второстепенная улица в жилой застройке (переулок)	2.9	н/д	525
389	890	Лесничество	поселковая дорога	3.5	н/д	777
390	887	Лесничество 1	проезд в жилой застройке	3.1	н/д	206
391	888	Лесничество 2	проезд в жилой застройке	3.0	н/д	82
392	810	Новомосковская ул.	главная улица	7.2	н/д	1921
393	856	Овражная ул.	проезд в жилой застройке	3.0	н/д	230
394	823	Октябрьская ул.	второстепенная улица в жилой застройке (переулок)	2.9	н/д	707
395	857	Парковая ул.	проезд в жилой застройке	2.5	н/д	270
396	824	Первомайская ул.	второстепенная улица в жилой застройке (переулок)	2.9	н/д	747
397	858	Пионерская ул.	второстепенная улица в жилой застройке (переулок)	3.4	н/д	538
398	889	подъезд к огородам от ул. Кирова	проезд в жилой застройке	4.3	н/д	212
399	876	Полевая ул.	проезд в жилой застройке	2.6	н/д	49
400	865	пос.МСХ	проезд в жилой застройке	3.3	н/д	164

№ п/п	Код	Наименование улицы (дороги)	Категория	Средняя ширина проезжей части, м	Ширина в красных линиях, м	Протяженность, м
401	843	проезд № 1 (ул. Ленина- тупик)	проезд в жилой застройке	3.0	н/д	246
402	837	проезд № 10 (Глинки- Чайковского)	проезд в жилой застройке	2.8	н/д	104
403	838	проезд № 11 (ул. Ленина-тупик)	проезд в жилой застройке	2.9	н/д	58
404	839	проезд № 12 (Чайковского - Мусоргского)	проезд в жилой застройке	3.7	н/д	208
405	867	проезд № 15 (Новомосковская- Артема Сергеева)	проезд в жилой застройке	4.2	н/д	248
406	868	проезд № 16 (Новомосковская- Артема Сергеева)	проезд в жилой застройке	3.7	н/д	257
407	869	проезд № 17 (Артема Сергеева- Серова)	проезд в жилой застройке	2.6	н/д	143
408	870	проезд № 18 (Осипенко- тупик)	проезд в жилой застройке	4.3	н/д	141
409	871	проезд № 19 (Осипенко- Ворошилова)	проезд в жилой застройке	5.0	н/д	142
410	844	проезд № 2 (ул. Ленина- тупик)	проезд в жилой застройке	3.0	н/д	200
411	872	проезд № 20 (Ворошилова-тупик)	проезд в жилой застройке	2.9	н/д	141
412	874	проезд № 21 (у л. Ворошилова-тупик)	проезд в жилой застройке	3.8	н/д	107
413	875	проезд № 22 (ул. Ворошилова-тупик)	проезд в жилой застройке	2.7	н/д	121
414	886	проезд № 23 (ул. Серова-тупик)	проезд в жилой застройке	2.8	н/д	67
415	845	проезд № 3 (Ленина- Железнодорожная)	проезд в жилой застройке	3.7	н/д	278
416	846	проезд № 4 (Маяковского - Мцыри)	проезд в жилой застройке	3.0	н/д	264
417	847	проезд № 5 (Кутузова- Кирова)	второстепенная улица в жилой застройке (переулок)	2.6	н/д	323
418	848	проезд № 6 (Мцыри- Маяковского)	проезд в жилой застройке	3.5	н/д	249

№ п/п	Код	Наименование улицы (дороги)	Категория	Средняя ширина проезжей части, м	Ширина в красных линиях, м	Протяженность, м
419	849	проезд № 7 (Трехгорная-Первомайская)	проезд в жилой застройке	3.4	н/д	214
420	850	проезд № 8 (Трехгорная-Первомайская)	проезд в жилой застройке	4.2	н/д	213
421	842	проезд № 9 (Чкалова- Кирова)	проезд в жилой застройке	3.0	н/д	147
422	859	Речная ул.	основная улица в жилой застройке	4.9	н/д	850
423	860	Санаторная ул.	второстепенная улица в жилой застройке (переулок)	3.1	н/д	367
424	862	Советская ул.	основная улица в жилой застройке	3.5	н/д	703
425	829	Трехгорная ул.	основная улица в жилой застройке	3.8	н/д	928
426	836	Трехгорный переулок	проезд в жилой застройке	3.1	н/д	205
427	851	ул. Артема Сергеева	второстепенная улица в жилой застройке (переулок)	3.4	н/д	586
428	807	ул. Ворошилова	основная улица в жилой застройке	4.4	н/д	1006
429	811	ул. Гастелло	второстепенная улица в жилой застройке (переулок)	3.3	н/д	532
430	812	ул. Герцена	второстепенная улица в жилой застройке (переулок)	3.2	н/д	508
431	813	ул. Г линки	второстепенная улица в жилой застройке (переулок)	3.5	н/д	541
432	852	ул. Громова	второстепенная улица в жилой застройке (переулок)	3.3	н/д	642
433	814	ул. Дзержинского	второстепенная улица в жилой застройке (переулок)	3.2	н/д	544
434	801	ул. Кирова (от Железнодорожной ул. до пруда)	второстепенная улица в жилой застройке (переулок)	3.3	н/д	913
435	883	ул. Кирова (от колодца до дороги к МОГЕС)	второстепенная улица в жилой застройке (переулок)	3.1	н/д	547

№ п/п	Код	Наименование улицы (дороги)	Категория	Средняя ширина проезжей части, м	Ширина в красных линиях, м	Протяженность, м
436	882	ул. Кирова (от пруда до колодца)	второстепенная улица в жилой застройке (переулок)	3.2	н/д	644
437	816	ул. Короленко	второстепенная улица в жилой застройке (переулок)	4.3	н/д	431
438	817	ул. Кутузова	второстепенная улица в жилой застройке (переулок)	4.0	н/д	463
439	884	ул. Левитана	проезд в жилой застройке	2.2	н/д	26
440	802	ул. Ленина	основная улица в жилой застройке	3.6	н/д	1880
441	818	ул. Лермонтова	второстепенная улица в жилой застройке (переулок)	3.0	н/д	1622
442	821	ул. Матросова	второстепенная улица в жилой застройке (переулок)	3.5	н/д	642
443	820	ул. Маяковского	второстепенная улица в жилой застройке (переулок)	2.6	н/д	596
444	855	ул. Мичурина	второстепенная улица в жилой застройке (переулок)	3.2	н/д	548
445	803	ул. Мусоргского	второстепенная улица в жилой застройке (переулок)	3.3	н/д	575
446	804	ул. Мцыри	поселковая дорога	7.0	н/д	2076
447	891	ул. Мцыри (Подолинский с/о)	IV	5.8	н/д	969
448	822	ул. Некрасова	второстепенная улица в жилой застройке (переулок)	3.3	н/д	297
449	809	ул. Осипенко	второстепенная улица в жилой застройке (переулок)	4.9	н/д	798
450	805	ул. Пушкина	основная улица в жилой застройке	3.9	н/д	1317
451	879	ул. Репина (от ул. Кирова)	второстепенная улица в жилой застройке (переулок)	3.5	н/д	372
452	825	ул. Репина (от ул. Мцыри)	второстепенная улица в жилой застройке (переулок)	4.2	н/д	226
453	881	ул. Репина (от ул. Некрасова)	проезд в жилой застройке	3.0	н/д	183

№ п/п	Код	Наименование улицы (дороги)	Категория	Средняя ширина проезжей части, м	Ширина в красных линиях, м	Протяженность, м
454	861	ул. Серова	второстепенная улица в жилой застройке (переулок)	4.2	н/д	428
455	826	ул. Суворова	второстепенная улица в жилой застройке (переулок)	3.2	н/д	777
456	827	ул. Сурикова	проезд в жилой застройке	2.8	н/д	239
457	880	ул. Сурикова 2	проезд в жилой застройке	3.0	н/д	91
458	828	ул. Толстого	второстепенная улица в жилой застройке (переулок)	3.8	н/д	386
459	830	ул. Чайковского	второстепенная улица в жилой застройке(переулок)	3.7	н/д	497
460	878	ул. Чернышевского (от Трехгорной ул.)	проезд в жилой застройке	3.4	н/д	179
461	831	ул. Чернышевского (от ул. Лермонтова)	проезд в жилой застройке	2.9	н/д	173
462	832	ул. Чехова	проезд в жилой застройке	3.7	н/д	385
463	806	ул. Чкалова	основная улица в жилой застройке	4.3	н/д	1409
464	863	ул. Шевченко	проезд в жилой застройке	3.7	н/д	214
465	892	Фирсановское шоссе	поселковая дорога	7.2	н/д	1166
466	864	Школьная ул.	проезд в жилой застройке	2.9	н/д	547
467	833	Южная Трехгорная ул.	второстепенная улица в жилой застройке (переулок)	3.5	н/д	387
Итого:						43463
Химки, прочие дороги						
468	1044	Вашутино-Международное шоссе	V	3.0	н/д	2666
469	1001	д.Вашутино	второстепенная улица в жилой застройке (переулок)	4.3	н/д	839
470	1045	д.Вашутино, проезд 1	проезд в жилой застройке	3.5	н/д	203
471	1046	д.Вашутино, проезд 2	второстепенная улица в жилой застройке (переулок)	3.9	н/д	443

№ п/п	Код	Наименование улицы (дороги)	Категория	Средняя ширина проезжей части, м	Ширина в красных линиях, м	Протяженность, м
472	1047	д.Вашутино, проезд 3	второстепенная улица в жилой застройке (переулок)	8.4	н/д	401
473	1050	д.Вашутино, проезд 4	проезд в жилой застройке	3.3	н/д	203
474	1049	д.Вашутино, проезд 5	проезд в жилой застройке	5.1	н/д	266
475	1048	д.Вашутино, проезд 6	проезд в жилой застройке	3.3	н/д	297
476	1022	д.Ивакино, главная улица	второстепенная улица в жилой застройке (переулок)	3.1	н/д	414
477	1078	д.Ивакино, подъезд к дачным участкам	проезд в жилой застройке	3.7	н/д	455
478	1065	д.Ивакино, подъезд к р.Клязьма	проезд в жилой застройке	3.3	н/д	652
479	1023	д.Ивакино, проезд 1	второстепенная улица в жилой застройке (переулок)	3.1	н/д	524
480	1069	д.Ивакино, проезд 10	проезд в жилой застройке	2.6	н/д	218
481	1070	д.Ивакино, проезд 11	проезд в жилой застройке	2.6	н/д	139
482	1071	д.Ивакино, проезд 12	проезд в жилой застройке	2.6	н/д	139
483	1072	д.Ивакино, проезд 13	проезд в жилой застройке	2.2	н/д	124
484	1024	д.Ивакино, проезд 2	проезд в жилой застройке	2.8	н/д	243
485	1026	д.Ивакино, проезд 3	проезд в жилой застройке	2.6	н/д	168
486	1060	д.Ивакино, проезд 4	проезд в жилой застройке	4.5	н/д	139
487	1063	д.Ивакино, проезд 5	проезд в жилой застройке	5.4	н/д	258
488	1064	д.Ивакино, проезд 6	проезд в жилой застройке	2.8	н/д	433
489	1066	д.Ивакино, проезд 7	проезд в жилой застройке	2.9	н/д	136
490	1067	д.Ивакино, проезд 8	проезд в жилой застройке	3.5	н/д	160
491	1068	д.Ивакино, проезд 9	проезд в жилой застройке	2.5	н/д	280
492	1025	д.Ивакино, проезд вокруг домов к гаражам	проезд в жилой застройке	3.5	н/д	304

№ п/п	Код	Наименование улицы (дороги)	Категория	Средняя ширина проезжей части, м	Ширина в красных линиях, м	Протяженность, м
493	1029	д.Свистуха, дачи	проезд в жилой застройке	3.2	н/д	304
494	1030	д.Свистуха, проезд 1а	второстепенная улица в жилой застройке (переулок)	4.0	н/д	371
495	1032	д.Свистуха, проезд 2	второстепенная улица в жилой застройке (переулок)	3.2	н/д	733
496	1013	д.Терехово, переулок улица 1-улица 2	второстепенная улица в жилой застройке (переулок)	4.6	н/д	224
497	1010	д.Терехово, проезд 1	проезд в жилой застройке	3.3	н/д	248
498	1011	д.Терехово, улица 1	основная улица в жилой застройке	4.2	н/д	751
499	1012	д.Терехово, улица 2	основная улица в жилой застройке	4.2	н/д	664
500	1017	д.Терехово, улица 3	второстепенная улица в жилой застройке (переулок)	3.8	н/д	578
501	1018	д.Терехово, улица 4	проезд в жилой застройке	5.2	н/д	301
502	1062	д.Терехово, улица вдоль реки	проезд в жилой застройке	3.3	н/д	1212
503	1014	д.Терехово, Химкинский лесопарк	второстепенная улица в жилой застройке (переулок)	3.6	н/д	421
504	1015	д.Терехово, Химкинский лесопарк проезд 1	проезд в жилой застройке	2.7	н/д	147
505	1016	д.Терехово, Химкинский лесопарк проезд 2	проезд в жилой застройке	2.2	н/д	125
506	1075	д.Яковлево, Вишневая ул.	второстепенная улица в жилой застройке (переулок)	2.6	н/д	247
507	1034	д.Яковлево, основная улица	основная улица в жилой застройке	4.2	н/д	1063
508	1033	д.Яковлево, подъезд	второстепенная улица в жилой застройке (переулок)	4.2	н/д	470
509	1073	д.Яковлево, подъезд к Яковлево	второстепенная улица в жилой застройке (переулок)	3.4	н/д	2382
510	1035	д.Яковлево, проезд 1	проезд в жилой застройке	2.7	н/д	316

№ п/п	Код	Наименование улицы (дороги)	Категория	Средняя ширина проезжей части, м	Ширина в красных линиях, м	Протяженность, м
511	1077	д.Яковлево, проезд 1а	проезд в жилой застройке	4.2	н/д	208
512	1036	д.Яковлево, проезд 2	проезд в жилой застройке	3.0	н/д	81
513	1037	д.Яковлево, проезд 3	проезд в жилой застройке	5.8	н/д	160
514	1038	д.Яковлево, проезд 4	проезд в жилой застройке	3.1	н/д	352
515	1039	д.Яковлево, проезд 5	проезд в жилой застройке	3.8	н/д	248
516	1040	д.Яковлево, проезд 6	проезд в жилой застройке	3.7	н/д	106
517	1074	д.Яковлево, Сиреневая ул.	проезд в жилой застройке	2.8	н/д	299
518	1076	д.Яковлево, Трубная ул.	проезд в жилой застройке	3.1	н/д	332
519	1043	дорога в п/л "Родина" и к больнице в Траханеево	проезд в жилой застройке	3.1	н/д	408
520	1009	дорога в спортбазе "Олимпиец"	проезд в жилой застройке	2.0	н/д	111
521	1041	дорога к кладбищу	второстепенная улица в жилой застройке (переулок)	5.0	н/д	838
522	1002	Дорога на Свистуху	IV	7.6	н/д	1285
523	1028	дорога по спортбазе "Олимпиец"	проезд в жилой застройке	8.2	н/д	347
524	1027	дорога спортбазы "Олимпиец"	второстепенная улица в жилой застройке (переулок)	3.4	н/д	1400
525	1042	дорога через свалку к Мелькисаровской улице	поселковая дорога	5.4	н/д	4403
526	1031	основная улица в Свистухе (Траханеево)	второстепенная улица в жилой застройке (переулок)	5.2	н/д	1011
527	1019	садовый участок "Отдых"	проезд в жилой застройке	3.5	н/д	1464
528	1020	садовый участок "Отдых", проезд 1	проезд в жилой застройке	3.2	н/д	67
529	1021	садовый участок "Отдых" -д.Ивакино (дорога вдоль канала)	поселковая дорога	2.5	н/д	2271

№ п/п	Код	Наименование улицы (дороги)	Категория	Средняя ширина проезжей части, м	Ширина в красных линиях, м	Протяженность, м
530	1003	Свистуха-Вашутино	IV	6.8	н/д	3783
531	1004	Старбеево-Терехово	IV	7.6	н/д	1057
532	1005	Терехово-Ивакино	IV	6.8	н/д	3390
Итого:						44282
Всего:						259312

Таблица 9.1.4. Перечень и характеристика существующих мостов, путепроводов, подземных и надземных пешеходных переходов.

№ п/п	Наименование сооружения	Месторасположение	Год постройки	Протяжённость сооружения, м	Ширина проезжей части, м
1.	путепровод через пути Октябрьской ж.д.	створ ул. Маяковского- пр-т. Мира	1967	179,9	14
2.	путепровод через пути Октябрьской ж.д.	створ ул. Репина	1940	56,2	8
3.	мост через Бутаковский залив	Куркинское шоссе	2003	31,1	11,5
4.	мост через реку Сходня	Новосходненское шоссе	1969	40,5	8
5.	мост через реку Горетовка	у деревни Усково	2000	16	3,5
6.	мост через залив канала имени Москвы	Ленинский пр-т.	1969	34,28	7
7.	мост через реку Горетовка	мкр. Сходня в створе ул. Маяковского	2004	18	4,5
8.	мост через реку Сходня	ул. Заречная 4+56пк	1962	28,7	7,5
9.	мост через реку Сходня	ул. Заречная 6+87пк	1962	28,7	7,5
10.	мост через реку Сходня	ул. Первомайская	н/д	н/д	н/д
11.	путепровод через Октябрьскую ж.д.	Юбилейный проезд	1972	132,5	8
12.	мост через реку Горетовка	мкр Подрезково от Новосх. Шоссе до комб. «Природа и школа».	н/д	н/д	н/д
13.	пешеходный мост через реку Горетовка	д. Усково	н/д	н/д	н/д
14.	пешеходный мост через реку Горетовка	д. Голиково-Новосходненское шоссе	н/д	н/д	н/д
15.	подземный пешеходный переход	ул. Молодежная 2Б	н/д	н/д	н/д
16.	надземный пешеходный переход	ул. 9 мая, остановка 23 км	н/д	н/д	н/д
17.	надземный пешеходный переход	пересечение Юбилейного пр-та и 9-Мая	2011	н/д	н/д
18.	подземный пешеходный переход	Пересечение Ленинградского шоссе и ул. Московская	н/д	н/д	н/д
19.	надземный пешеходный переход	Ленинградское шоссе	н/д	н/д	н/д

Сеть общественного пассажирского транспорта

Пассажирский железнодорожный транспорт

Пригородные железнодорожные перевозки рассматриваемой территории осуществляются Октябрьской железной дорогой, имеющей в пределах городского округа Химки шесть остановочных пунктов: пл. Левобережная, ст. Химки, пл. Планерная, пл. Подрезково, ст. Сходня, пл. Фирсановка. Время следования по железной дороге от Ленинградского вокзала в городе Москве до пл. Фирсановка составляет 40-50 мин (без времени подъезда, пересадки и ожидания поезда). Октябрьская железная дорога проходит по центру проектируемого района и позволяет пользующемуся ее услугами населению доехать до центральной части города Москвы - Ленинградского вокзала, при необходимости сделать пересадку на станции метрополитена «Комсомольская» Кольцевой и Сокольнической линий.

По пути следования в Москву Октябрьская железная дорога не имеет удобных пересадочных узлов с линиями метрополитена. На станции Петровско-Разумовская пересадка на одноименную станцию метро не удобна из-за удаленности платформы.

Октябрьская железная дорога имеет в пределах Москвы и ближнего Подмосковья три главных пути, два из которых используются под пассажирское движение.

Основная нагрузка по пассажирскому железнодорожному движению приходится на станцию Химки. Железнодорожная станция Химки расположена в юго-восточной части микрорайона, в пешеходной доступности от кварталов Старых Химок № 4, 5, 6, 7, 8, а также части кварталов № 2а, 2б, 3, 9. Станция имеет 3 пассажирские платформы: две островные длиной 250 м и одну береговую длиной 247 м. На станции имеется подземный пешеходный переход с выходами на платформы и на ул.Г оголя.

Пешеходные связи через пути Октябрьской железной дороги осуществляются по пешеходным надземным и подземным переходам, а также переходам в одном уровне, устраиваемым в районе железнодорожных платформ:

- пл. Левобережная - подземный пешеходный переход;
- ст. Химки - подземный пешеходный переход;
- пл. Планерная - подземный пешеходный переход;
- пл. Новоподрезково - пешеходный мост;
- пл. Подрезково - подземный пешеходный переход;
- ст. Сходня - пешеходный мост;
- пл. Фирсановка - пешеходно-транспортный тоннель.

К территории ЮТК Международного аэропорта Шереметьево (железнодородный терминал Аэроэкспрес) проходит железнодорожная ветка – ответвление от Савёловского направления Российской железной дороги.

Наземный общественный пассажирский транспорт

Поездки населения, проживающего на территории рассматриваемого района, складываются их трудовых и культурно-бытовых поездок в Москву и прилегающие районы, внутригородских перемещений, а также рекреационных поездок как жителей области, так и московского населения.

Маршруты общественного транспорта (табл. 9.1.6, 9.1.7), обеспечивающие пассажирские связи населения городского округа Химки, обслуживаются: автоколонной № 1786 ГУП МО «Мострансавто», ГУП «Мосгортранс», Долгопрудненским автотранспортным предприятием, маршрутами мкр. Сходня и др. (таблица 9.1.5.).

Таблица 9.1.5. Перечень автобусных (троллейбусных) парков, депо, автовокзалов, автостанций, диспетчерских пунктов.

№ п/п	Наименование	Местоположение, адрес	Примечания (недостатки и потребности в развитии)
1	Филиал ГУП МО «МОСТРАНСАВТО» «Автоколонна №1786»	г.Химки, ул. Пролетарская, д.18, г.Химки, ул.Репина, д.6	
2	Диспетчерский пункт	г.Химки, ул.Московская, д.12	
3	Диспетчерский пункт	г.Химки, Юбилейный проспект, д.86	
4	Муниципальное троллейбусное предприятие городского округа Химки «Химкиэлектротранс»	г.Химки, Юбилейный пр-т, д.69	Требуется строительство новой тяговой подстанции
5	Диспетчерский пункт	г.Химки, Юбилейный пр-т, д.69	

Автоколонна № 1786 является основным перевозчиком осуществляющим перевозку пассажиров в городском округе Химки.

В соответствии с данными Администрации городского округа Химки протяженность линий общественного транспорта составляет 76,4 км⁵⁰.

Организация движения автобусов на линии осуществляется центральной диспетчерской службой, расположенной по адресу: ул.Пролетарская, д.18 и пятью линейными диспетчерскими пунктами расположенными на конечных остановках основных маршрутов:

- ДП №1 «ст.Химки», г.о.Химки, ул.Московская, д.12;
- ДП №2 «пр.Дружбы», г.о.Химки, Юбилейный проспект, д.86;
- ДП №3 «ст.м.Речной вокзал», г.Москва, ул.Фестивальная;
- ДП №4 «ст.Лобня», г.Лобня, ул.Ленина, д.4;
- ДП №5 «Дом Правительства Московской области».

Отстойно-разворотные площадки находятся: у ст. Химки, на ул. Павлова на пересечении Юбилейного пр. с пр.Дружбы, у ст.Сходня на привокзальной площади, у пл. Подрезково, в мкр. Новогорск, на территории аэропорта «Шереметьево».

Автоколонна имеет две территории. На одной территории (ул.Пролетарская, д.18) расположены административные здания, ремонтные корпуса и мойка (площадь - 2,3 га). На другой территории (ул.Репина, д.6) расположена стоянка автобусов (площадь - 3,2 га), здесь же находится АЭС на 4 колонки. Комплекс зданий и сооружений предприятия оснащен необходимым технологическим оборудованием, которое позволяет осуществлять весь объем технического обслуживания и ремонта подвижного состава, обеспечивать надежность и безопасность перевозок пассажиров на линии.

Кроме того, по ряду маршрутов организовано движение маршрутов обслуживающим по нерегулируемым тарифам с использованием подвижного состава автобусов, как обычной вместимости, так и микроавтобусов. Использование для поездок таких маршрутов создает определенный комфорт пассажиру, сокращает время поездки, однако стоимость проезда выше, чем в маршрутном муниципальном транспорте, что несколько сокращает их роль в обеспечении перевозок пассажиров.

С апреля 1997 года в г. Химки введено троллейбусное движение. Муниципальное троллейбусное предприятие Химкинского района Московской области

«Химкиэлектротранс» осуществляет перевозки пассажиров на 2-х троллейбусных маршрутах и 5-ти автобусных. Троллейбусный маршрут №1 осуществляет свое движение по маршруту: Проспект Дружбы - ул.Маяковского - площадь Победы и связывает разобщенные

⁵⁰ В соответствии с письмом Администрации городского округа Химки №132ИСХ-1847 от 24.04.2015 г.

трассами Ленинградского шоссе и Октябрьской железной дороги части города. Троллейбусный маршрут №202 осуществляет движение по связи с Москвой: просп. Дружбы - м. «Планерная».

Интервал движения по троллейбусам в час «пик» составляет 4 минуты. Средняя наполняемость по троллейбусам - 71 пассажир. Необходимо отметить, что если в Новых Химках ширины проезжих частей на пути следования достаточны для обеспечения троллейбусного движения наряду с другими видами транспорта, то в Старых Химках, где проезжие части узкие, движение троллейбуса в условиях все возрастающих величин транспортных потоков затруднительно.

Разворотные круги и площадки отстоя отсутствуют. Предприятие расположено по адресу Юбилейный просп., д.69, занимает территорию 1,9 га, на территории имеется корпус БТО, мойка, производственно-ремонтный корпус.

Исходя из общей протяженности транспортной сети общественного пассажирского транспорта и площади территорий муниципального образования (109,80 км²), плотность сети общественного пассажирского транспорта составляет 0,70 км/ км² (при расчёте по методике из РНПП МО).

В соответствии с постановлением Правительства Московской области от 17.08.2015 №713/30 «Об утверждении нормативов градостроительного проектирования Московской области», нормативный показатель для Долгопрудненско - Химкинско - Красногорской системы расселения равен 0,34 км/км. Плотность существующей сети наземного общественного пассажирского транспорта соответствует нормативному показателю.

Исходя из площади застроенных территорий муниципального образования (64 км²), плотность сети общественного пассажирского транспорта составляет 1,19 км/ км (при расчете в соответствии с СП 42.13330.2016 Градостроительство. Планировка и застройка городских и сельских поселений. Актуализированная редакция СНиП 2.07.0189*).

Таблица 9.1.6. Перечень и характеристика маршрутов, обслуживаемых по регулируемым тарифам.

№ п/п	Регистрационный номер маршрута	№ маршрута	Наименование маршрута	Протяжённость (км)	Вид сообщения	Вид маршрута	Наименование муниципальных образований Московской области, по территории которых проходит маршрут	Примечание
1.	495	33	Лобня (м/р Луговая) - Аэропорт Шереметьево-1	9,7	пригородное	межмуниципальный	г.о. Лобня, г.о. Химки	
2.	498	24	Лобня (м/р Красная поляна) - Аэропорт Шереметьево-1	6,4	пригородное	межмуниципальный	г.о. Лобня, г.о. Химки	
3.	713	368	ст. Долгопрудная - Москва (м. Речной вокзал)	14,3	пригородное	межсубъектный	г.о. Долгопрудный, г.о. Химки, г. Москва	
4.	717	472	ст. Долгопрудная - Москва (м. Сходненская)	18,3	пригородное	межсубъектный	г.о. Долгопрудный, г.о. Химки, г. Москва	
5.	1363	350	Менделеево (Башни) - Москва (м. Речной вокзал)	48,2	пригородное	межсубъектный	Солнечногорский м.р., г.о. Химки, г. Москва	
6.	1364	440	Солнечногорск - Москва (м. Войковская)	57,0	пригородное	межсубъектный	Солнечногорский м.р., г.о. Химки, г. Москва	
7.	1440	1	ст. Химки - 2-й микрорайон - ст. Химки	6,6	городское	муниципальный	г.о. Химки	
8.	1441	12	ст. Сходня - Саврасово	4,3	городское	муниципальный	г.о. Химки	троллейбус
9.	1442	2	ст. Сходня - платф. Фирсановка	3,8	городское	муниципальный	г.о. Химки	троллейбус
10.	1443	13	ст. Сходня - м/р Г учковка - ст. Сходня	28,5	городское	муниципальный	г.о. Химки	троллейбус
11.	1444	3	ст. Химки - ул. Дружбы - ст. Химки	10,5	городское	муниципальный	г.о. Химки	
12.	1445	4	ул. Дружбы - ул. Павлова	11,8	городское	муниципальный	г.о. Химки	
13.	1446	5	ст. Химки - Химки (платф. Левобережная)	9,7	пригородное	межсубъектный	г.о. Химки, г. Москва	
14.	1448	22	ст. Химки - Химки (м/р Сходня)	14,3	пригородное	межсубъектный	г.о. Химки, г. Москва	
15.	1449	35	Химки (ст. Сходня) - Перепечинское кладбище	18,4	пригородное	межмуниципальный	г.о. Химки, Солнечногорский м.р.	
16.	1450	27	ст. Химки - Химки (м/р Новогорск)	9,3	пригородное	межсубъектный	г.о. Химки, г. Москва	
17.	1451	28	ст. Химки - Химки (Больница №119)	12,8	пригородное	межсубъектный	г.о. Химки, г. Москва	
18.	1452	29	ст. Химки - Долгопрудный (платф. Хлебниково)	16,5	пригородное	межмуниципальный	г.о. Химки, г.о. Долгопрудный	
19.	1453	30	ст. Химки - Химки (Подрезково)	13,0	пригородное	межсубъектный	г.о. Химки, г. Москва	
20.	1454	11	ст. Химки - ул. Шевченко - Ивакино	8,9	городское	муниципальный	г.о. Химки	
21.	1456	43	ст. Химки - Международное шоссе - Химки (Ивакино)	17,2	пригородное	межсубъектный	г.о. Химки, г. Москва	

№ п/п	Регистрационный номер маршрута	№ маршрута	Наименование маршрута	Протяжённость (км)	Вид сообщения	Вид маршрута	Наименование муниципальных образований Московской области, по территории которых проходит маршрут	Примечание
22.	1458	21	Лобня (м/р Южный) - Шереметьево 1	7,6	пригородное	межмуниципальный	г.о. Лобня, г.о. Химки	
23.	1461	26	ст. Химки - Красногорск (пл. Маяковского)	19,3	пригородное	межсубъектный	г.о. Химки, Красногорский м.р., г. Москва	
24.	1462	36	Химки (ст. Сходня) - Лунево	11,9	пригородное	межмуниципальный	г.о. Химки, Солнечногорский м.р.	
25.	1463	40	Химки (платф. Фирсановка) - сан. Мцыри	3,8	пригородное	межмуниципальный	г.о. Химки, Солнечногорский м.р.	
26.	1464	44	Химки (ст. Сходня) - Круглое озеро	17,2	пригородное	межмуниципальный	г.о. Химки, Солнечногорский м.р.	
27.	1465	532	Химки (м/р Филино) - Москва (м. Речной вокзал)	12,0	пригородное	межсубъектный	г.о. Химки, г. Москва	
28.	1468	154	Химки (м/р Филино) - Москва (м. Планерная)	11,0	пригородное	межсубъектный	г.о. Химки, г. Москва	
29.	1472	342	Химки (ул. Павлова) - Москва (м. Речной вокзал)	11,3	пригородное	межсубъектный	г.о. Химки, г. Москва	
30.	1473	343	Химки (м/р Новогорск) - Москва (м. Речной вокзал)	17,0	пригородное	межсубъектный	г.о. Химки, г. Москва	
31.	1474	344	Химки (платф. Левобережная) - Москва (м. Речной вокзал)	6,9	пригородное	межсубъектный	г.о. Химки, г. Москва	
32.	1475	345	ст. Химки - Москва (м. Речной вокзал)	8,2	пригородное	межсубъектный	г.о. Химки, г. Москва	
33.	1476	370	Химки (м/р Сходня) - Москва (м. Речной вокзал)	17,7	пригородное	межсубъектный	г.о. Химки, г. Москва	
34.	1477	383	Химки (ул. Дружбы) - Москва (м. Планерная)	8,4	пригородное	межсубъектный	г.о. Химки, г. Москва	
35.	1478	434	Химки (м/р Новогорск) - Москва (м. Планерная)	9,3	пригородное	межсубъектный	г.о. Химки, г. Москва	
36.	1479	443	Химки (ул. Дружбы) - Москва (м. Речной вокзал)	10,1	пригородное	межсубъектный	г.о. Химки, г. Москва	
37.	1480	469	ст. Химки - Москва (м. Планерная)	6,1	пригородное	межсубъектный	г.о. Химки, г. Москва	
38.	1481	481	Москва (м. Речной вокзал) - Химки (ТЦ "Мега-2")	10,4	пригородное	межсубъектный	г.о. Химки, г. Москва	

№ п/п	Регистрационный номер маршрута	№ маршрута	Наименование маршрута	Протяжённость (км)	Вид сообщения	Вид маршрута	Наименование муниципальных образований Московской области, по территории которых проходит маршрут	Примечание
39.	1482	482	Химки (м/р Сходня) - Москва (м. Речной вокзал)	28,0	пригородное	межсубъектный	г.о. Химки, г. Москва	
40.	1659	1	ул. Дружбы - стадион "Родина"	4,6	городское	муниципальный	г.о. Химки	троллейбус
41.	1660	202	Химки (ул. Дружбы) - Москва (м. Планерная)	5,3	пригородное	межсубъектный	г.о. Химки, г. Москва	троллейбус
42.	1733	326	ст. Химки - Москва (м. Тушинская)	14,2	пригородное	межсубъектный	г.о. Химки, Красногорский м.р., г. Москва	
43.	1794	905	Москва (м. Планерная) - Перепечинское кладбище	23,7	пригородное	межсубъектный	г.о. Химки, Солнечногорский м.р., г. Москва	
44.	1807	38	ст. Долгопрудная - Шереметьево-1 - ст. Лобня	25,5	пригородное	межмуниципальный	г.о. Долгопрудный, г.о. Химки, г.о. Лобня	
45.	1810	41	Химки (ул. Дружбы) - ст. Лобня	27,6	пригородное	межмуниципальный	г.о. Химки, г.о. Лобня	
46.	1919	817	Москва (м. Планерная) - Аэропорт Шереметьево-1	21,2	пригородное	межсубъектный	г.о. Химки, г. Москва	
47.	1920	851	Москва (м. Речной вокзал) - Аэропорт Шереметьево-1	21,9	пригородное	межсубъектный	г.о. Химки, г. Москва	
48.	1943	959	Химки (ТЦ МЕГА) - Москва (м. Планерная)	19,0	пригородное	межсубъектный	г.о. Химки, г. Москва	
49.	1950	268	Москва (м. Планерная) - Москва (12-й м/р Куркина)	9,0	пригородное	межсубъектный	г.о. Химки, г. Москва	
50.	2008	7	Зеленоград (Западная) - Химки (платф. Фирсановка)	12,0	пригородное	межсубъектный	г.о. Химки, г. Москва	
51.	2011	400	Зеленоград (Северная) - Москва (м. Речной вокзал)	28,6	пригородное	межсубъектный	Солнечногорский м.р., г.о. Химки, г. Москва	
52.	2017	32	ст. Долгопрудная - Химки (ул. Дружбы)	16,7	пригородное	межмуниципальный	г.о. Долгопрудный, г.о. Химки	
53.	2031	7	ОАО Сходнямебель - 3-д Элвакс	5,3	городское	муниципальный	г.о. Химки	троллейбус
54.	2032	15	м/р Гучковка - платф. Новоподрезково	10,0	городское	муниципальный	г.о. Химки	троллейбус
55.	2084	8	ст. Химки - ул. Павлова	2,9	городское	муниципальный	г.о. Химки	
56.	2085	42	ст. Химки - Химки (Плотина)	10,7	пригородное	межсубъектный	г.о. Химки, г. Москва	
57.	2255	16	ст. Химки - Вашутино - ст. Химки	19,5	городское	муниципальный	г.о. Химки	

№ п/п	Регистрационный номер маршрута	№ маршрута	Наименование маршрута	Протяжённость (км)	Вид сообщения	Вид маршрута	Наименование муниципальных образований Московской области, по территории которых проходит маршрут	Примечание
58.	2290	48	ст. Лобня - Шереметьево 1 - Дубровки	11,4	пригородное	межмуниципальный	г.о. Лобня, г.о. Химки, Солнечногорский м.р.	
59.	2303	6	ул. Панфилова - ст. Химки	5,6	городское	муниципальный	г.о. Химки	
60.	2304	9	ул. Панфилова - АШАН	5,9	городское	муниципальный	г.о. Химки	
61.	2305	10	ул. Павлова - АШАН	8,9	городское	муниципальный	г.о. Химки	
62.	2424	14	ст. Химки - ул. Заводская - Вашутино - Ивакино	12,7	городское	муниципальный	г.о. Химки	
63.	2430	19	ст. Химки - ИКЕА	13,4	городское	муниципальный	г.о. Химки	
64.	2431	20	Шереметьево-2 - Шереметьево-1	15,0	городское	муниципальный	г.о. Химки	
65.	2472	873	Москва (м. Сходненская) - Химки (ст. Сходня)	16,8	пригородное	межсубъектный	г.о. Химки, г. Москва	
66.	2498	203	Химки (стадион "Родина") - Москва (м. Планерная)	7,5	пригородное	межсубъектный	г.о. Химки, г. Москва	троллейбус
67.	2521	18	ст. Химки - Мерседес-клуб	6,6	городское	муниципальный	г.о. Химки	
68.	2522	62	ст. Химки - Шереметьево-2	14,6	городское	муниципальный	г.о. Химки	
69.	2544	946	Химки (АШАН) - Москва (ул. Фомичёвой)	8,3	пригородное	межсубъектный	г.о. Химки, г. Москва	
70.	2545	947	Химки (ул. Панфилова) - Москва (Северный Речной Вокзал)	8,3	пригородное	межсубъектный	г.о. Химки, г. Москва	
71.	2560	971	Химки (ул. Академика Грушина) - Москва (м. Сходненская)	9,7	пригородное	межсубъектный	г.о. Химки, г. Москва	
72.	2604	937	Химки (м/р Левобережный) - Химки (ТЦ МЕГА)	14,1	пригородное	межсубъектный	г.о. Химки, г. Москва	
73.	2613	958	Химки (ТЦ МЕГА) - Москва (м. Речной вокзал)	29,4	пригородное	межсубъектный	г.о. Химки, г. Москва	
74.	2619	903	Зеленоград (ст. Крюково) - платф. Фирсановка	12,8	пригородное	межсубъектный	г.о. Химки, г. Москва	
75.	2620	948	Москва (м. Планерная) - Аэропорт Шереметьево-1	21,0	пригородное	межсубъектный	г.о. Химки, г. Москва	
76.	2621	949	Москва (м. Речной вокзал) - Аэропорт Шереметьево-1	21,7	пригородное	межсубъектный	г.о. Химки, г. Москва	

№ п/п	Регистрационный номер маршрута	№ маршрута	Наименование маршрута	Протяжённость (км)	Вид сообщения	Вид маршрута	Наименование муниципальных образований Московской области, по территории которых проходит маршрут	Примечание
77.	2622	980	Москва (м. Планерная) - Химки (ТЦ Мега)	10,0	пригородное	межсубъектный	г.о. Химки, г. Москва	
78.	2623	981	Москва (м. Планерная) - Химки (ТЦ Мега)	12,0	пригородное	межсубъектный	г.о. Химки, г. Москва	
79.	2624	982	Москва (м. Планерная) - Химки (ТЦ Мега)	8,0	пригородное	межсубъектный	г.о. Химки, г. Москва	
80.	2625	900	Зеленоград (ст. Крюково) - Химки (ТЦ Мега)	18,9	пригородное	межсубъектный	г.о. Химки, г. Москва	
81.	2678	986	Химки (ОБИ) - Москва (м. Речной вокзал)	6,8	пригородное	межсубъектный	г.о. Химки, г. Москва	
82.	2681	50	Химки (Подрезково) - Химки (м/р Новогорск)	14,7	пригородное	межсубъектный	г.о. Химки, г. Москва	
83.	2696	51	ст. Химки - СТЦ "МЕГ А"	6,9	пригородное	межсубъектный	г.о. Химки, г. Москва	
	Итого			1154,4 км				

Таблица 9.1.7. Перечень и характеристика маршрутов обслуживаемых по нерегулируемым тарифам

№ п/п	Организация перевозчик	Номер и наименование маршрута	Протяжённость маршрута. (км)	Эксплуатационная скорость, км/ч	Кол-во рейсов в сутки (мин)	Подвижной состав	
						Тип	Колич ество
1.	ГУП МО «МОСТРАНСАВТО»	№4 ул. Дружбы - ул. Павлова	11,8	34.50	156	МВ II	6
2.		№21 ст. Лобня - Шереметьево - 1	7,6	н/д	н/д	МВ II	10
3.		№344 Химки (платф. Левобережная) - Москва (м. Речной вокзал)	6,9	н/д	н/д	МВ II	8
4.		№345 ст. Химки - Москва (м. Речной вокзал)	8,2	н/д	н/д	МВ II	4
5.		№350 Менделеево (Башни) - Москва (м. Речной вокзал)	48,2	н/д	н/д	МВ II МВ I	1 5
6.		№368 ст. Долгопрудная - Москва (м. Речной вокзал)	14,3	н/д	н/д	МВ II МВ I	21 14
7.		№383 Химки (пр. Дружбы) - Москва (м. Планерная)	10	н/д	н/д	МВ II	4
8.		№437 Клин - Москва (м. Речной вокзал)	80	38.40	90	БВ II	13
9.		№443 Химки (пр. Дружбы) - Москва (м. Речной вокзал)	18,4	н/д	н/д	МВ II	6
10.		№469 ст. Химки - Москва (м. Планерная)	6,1	н/д	н/д	МВ II	7
11.	ООО «Регион Авто I»	№3 ст. Химки - ул. Дружбы - ст. Химки	10,5	н/д	н/д	МВ I	2
12.		№342 Химки (ул. Павлова) - Москва (м Речной вокзал)	11,3	н/д	н/д	МВ I	3
13.		№344 Химки (платф. Левобережная) - Москва (м. Речной вокзал)	6,9	н/д	н/д	МВ I	4
14.		№345 ст. Химки - Москва (м. Речной вокзал)	8,2	н/д	н/д	МВ I	3
15.		№532 Химки (м/р Филино) - Москва (м. Речной вокзал)	12	н/д	н/д	МВ I	5
16.		№937 Химки (м/р Левобережный) - Химки (ТЦ МЕГА)	14,1	н/д	н/д	МВ I	5
17.		№948 Москва (м. Планерная) - Аэропорт Шереметьево-1	21	н/д	н/д	МВ I	4
18.		№949 Москва (м. Речной вокзал) - Аэропорт Шереметьево-1	21,7	н/д	н/д	МВ I	9
19.		№980 Москва (м. Планерная) - Химки (ТЦ МЕГА)	10	н/д	н/д	МВ I	5
20.		№981 Москва (м. Планерная) - Химки (ТЦ МЕГА)	12	н/д	н/д	МВ I	4
21.		№982 Москва (м. Планерная) - Химки (ТЦ МЕГА)	8	н/д	н/д	МВ I	8
22.		№986 Химки (ОБИ) - Москва (м. Речной вокзал)	6,8	н/д	н/д	МВ I	9
23.	ООО «Гроя»	№3 ст. Химки - ул. Дружбы - ст. Химки	10,5	н/д	н/д	МВ II	2
24.		№10 ул. Павлова - АШАН	8,9	н/д	н/д	МВ II	7
25.		№11 ст. Химки - ул. Шевченко -	8,9	н/д	н/д	МВ II	1
26.		№16 ст. Химки - кв. Вашутино -ст.	19,5	н/д	н/д	ОМВ II	2
27.		№18 ст. Химки - Мерседесклуб	6,6	н/д	н/д	МВ II	1
28.		№19 ст. Химки - ИКЕА	13,4	н/д	н/д	МВ II	8
29.		№20 Шереметьево-2 -	15	н/д	н/д	БВ II	5
30.		Ш62 ст. Химки - Шереметьево-2	14,6	н/д	н/д	МВ II	2
31.		№873 Москва (м. Сходненская) - Химки (м/р Сходня)	16,8	н/д	н/д	МВ II	7
32.		№946 Химки (АШАН) - Москва (ул. Фомичевой)	8,3	н/д	н/д	МВ II	7
33.		№947 Химки (ул. Панфилова) - Москва (Северный Речной вокзал)	8,3	н/д	н/д	МВ II	7

№ п/п	Организация перевозчик	Номер и наименование маршрута	Протяжённость маршрута. (км)	Эксплуатационная скорость, км/ч	Кол-во рейсов в сутки (мин)	Подвижной состав	
						Тип	Колич ество
34.	ООО «Северный тракт»	№154 Химки (м/р Филино) - Москва (м. Планерная)	11	н/д	н/д	МВ II	5
35.		№326 ст. Химки - Москва (м. Тушинская)	14,2	н/д	н/д	МВ II	6
36.		№342 Химки (ул. Павлова) - Москва (м Речной вокзал)	11,3	н/д	н/д	МВ I	3
37.		№345 ст. Химки - Москва (м. Речной вокзал)	8,2	н/д	н/д	МВ I	3
38.		№481 Москва (м. Речной вокзал) - Химки (ТЦ "Мега-2")	10,4	н/д	н/д	БВ II	8
39.		№532 Химки (м/р Филино) - Москва (м. Речной вокзал)	12	н/д	н/д	МВ I	2
40.		№980 Москва (м. Планерная) - Химки (ТЦ МЕГА)	10	н/д	н/д	МВ I	5
41.		№981 Москва (м. Планерная) - Химки (ТЦ МЕГА)	12	н/д	н/д	МВ I	4
42.		№982 Москва (м. Планерная) - Химки (ТЦ МЕГА)	8	н/д	н/д	МВ I	8
43.		ООО «Регион Авто»	№22 ст. Химки - Химки (м/р	14,3	н/д	н/д	МВ I
44.	№30 ст. Химки - Химки		13	н/д	н/д	МВ II	1
45.	№ 971 Химки (ул. Академика Грушина) – Москва (м. Сходненская)		9,7	н/д	н/д	МВ I	7
46.	ООО «Лобнятранс»	№24 Лобня (м/р Красная поляна) - А/п Шереметьево-1	6,4	н/д	н/д	БВ I СВ I	1 1
47.		№33 Лобня (м/р Луговая) - Аэропорт Шереметьево-1	9,7	н/д	н/д	БВ I	1
48.		№61 Круглое озеро-Шереметьево-1	18,9	н/д	н/д	СВ I	1
49.	ООО "Альфа-Мобил"	№900 Зеленоград (ст. Крюково) -	18,9	н/д	н/д	МВ II	3
50.		№903 Зеленоград (ст. Крюково) - платф. Фирсановка	12,8	н/д	н/д	МВ I	2
51.	ООО "Авто-Вояж"	№900 Зеленоград (ст. Крюково) -	18,9	н/д	н/д	МВ I	3
52.		№903 Зеленоград (ст. Крюково) - платф. Фирсановка	12,8	н/д	н/д	МВ II	2
53.	ООО "Альфа-Мобил М"	№946 Химки (АШАН) - Москва	8,3	н/д	н/д	МВ II	7
54.		№947 Химки (ул. Панфилова) - Москва (Северный Речной вокзал)	8,3	н/д	н/д	МВ II	7
55.	ООО "Авторауд"	№948 Москва (м. Планерная) -	21	н/д	н/д	МВ I	4
56.		№949 Москва (м. Речной вокзал) - Аэропорт Шереметьево-1	21,7	н/д	н/д	МВ I	9
57.	ООО "Элекс-Полнос Л"	№873 Москва (м. Сходненская) - Химки (м/р Сходня)	16,8	н/д	н/д	МВ II	7
58.	ООО "Тариконс"	№971 Химки (ул. Академика Грушина) - Москва (м. Сходненская)	9,7	н/д	н/д	МВ II	5
59.	ООО "МаршрутТрансАвто"	№986 Химки (ОБИ) - Москва (м. Речной вокзал)	6,8	н/д	н/д	МВ I	9
60.	Не эксплуатируется	№6 ул. Панфилова - ст. Химки	5,6	н/д	н/д	н/д	н/д
61.	Не эксплуатируется	№9 ул. Панфилова - АШАН	5,9	н/д	н/д	н/д	н/д
	Итого		821,4км				

Таблица 9.1.7. Перечень и характеристика остановочных пунктов маршрутов.

№ п/п	Название остановочного пункта	Местоположение	Перечень маршрутов, в составе которых присутствует данный остановочный пункт	Характеристика (наличие павильона)
1.	Ул. 9 Мая, д. 3	г.Химки, ул. 9 Мая, д. 3	№22, №154, №370	-
2.	Ул. 9 Мая, д. 3	г.Химки, ул. 9 Мая, д. 3 (со стороны Сквера им. М Рубцовой)	№22, №28, №154, №370	+
3.	Парк Дубки	г.Химки, ул. 9 Мая	№22, №154, №370	+
4.	Парк Дубки	г.Химки, ул. 9 Мая (со стороны Сквера М.Рубцовой)	№22, №28, №154, №370	+
5.	Ул. 9 Мая, д. 6	г.Химки, ул. 9 Мая, д. 6	№3, №4, №22, №154, №370	+
6.	Ул. 9 Мая, д. 6	г.Химки, ул. 9 Мая, д. 6 (со стороны Сквера им. М Рубцовой)	№22, №28, №154, №370	+
7.	Ул. 9 Мая, д.12	г.Химки, ул. 9 Мая, д. 12	№3, №4, №10, №22, №28, №154, №370, №383, №443, №482	+
8.	Ул. 9 Мая, д.12	г.Химки, ул. 9 Мая, д. 12 (со стороны ТЦ «Леруа Мерлен»)	№10, №22, №28, №154, №370, №482	+
9.	Ул. 9 Мая, д.16	г.Химки, ул. 9 Мая, д. 16	№3, №4, №10, №22, №28, №154, №370, №383, №443, №482	+
10.	Ул. 9 Мая, д.16	г.Химки, ул. 9 Мая, д. 16 (со стороны автосалона «Тойота»)	№10, №22, №28, №154, №370, №482	+
11.	Магазин ИКЕА	г.Химки, ул. 9 Мая, напротив СТЦ «МЕГА»	№22, №28, №154, №370, №482	+
12.	Магазин ИКЕА	г.Химки, ул. 9 Мая, напротив СТЦ «МЕГ А» (со стороны Ленинградского шоссе)	№22, №28, №154, №370, №482	+
13.	ул. Родионова	г.Химки, ул.Родионова, д.4	№3, №19, №383, №443, №937, №946, №986	+
14.	ул. Родионова	г.Химки, ул.Родионова, д.6	№937, №946, №986	+
15.	ул. Мельникова	г.Химки, ул.Мельникова, д.4	№3, №19, №383, №443, №937, №946, №986	+
16.	Школа №14	г.Химки, ул.Дружбы, д.3	№10, №28, №383, №443, №482	+
17.	пр. Дружбы	г.Химки, Юбилейный проспект, д.86	№1Т6, №3, №4, №10, №19, №32, №51, №202Т6, №203Т6, №383, №443, №482, №937, №946, №986	+
18.	пр. Дружбы	г.Химки, Юбилейный проспект, влад.69	№1Т6, №10, №19, №28, №32, №51, №202Т6, №203Т6, №383, №443, №482, №937, №946, №986	+
19.	Нагорное шоссе	г.Химки, Юбилейный проспект, влад.69	№1Т6, №10, №19, №28, №32, №51, №202Т6, №203Т6, №383, №443, №482, №937, №946, №986	+
20.	Нагорное шоссе	г.Химки, Юбилейный проспект, д.74	№1Т6, №3, №4, №10, №19, №32, №51, №202Т6, №203Т6, №383, №443, №482, №937, №946, №986	+
21.	Детская поликлиника	г.Химки, ул.Парковая, д.11	№3, №4	

№ п/п	Название остановочного пункта	Местоположение	Перечень маршрутов, в составе которых присутствует данный остановочный пункт	Характеристика (наличие павильона)
22.	Ул. Парковая	г.Химки, ул.Парковая, д.6	№3,№4	+
23.	Нагорное шоссе	г.Химки, Юбилейный проспект, д.70	№3,№4	+
24.	Стадион «Новые Химки»	г.Химки, Юбилейный проспект, д.41-а	№1Т6, №3, №4, №10, №19,№28, №32, №51, №202Т6, №203Т6, №383, №443, №482, №937, №946, №986	+
25.	Стадион «Новые Химки»	г.Химки, Юбилейный проспект, у РЦ «Весна»	№1Т6, №3, №4, №10, №19, №32, №51, №202Т6, №203Т6, №383, №443, №482, №937, №946, №986	+
26.	ул. Лавочкина	г.Химки, Юбилейный проспект, д.33/2	№1Т6, №3, №4, №19, №28, №32, №51, №202Т6, №203Т6, №383, №443, №482, №937, №946, №986	+
27.	ул. Лавочкина	г.Химки, Юбилейный проспект, д.60	№1Т6, №3, №4, №19, №32, №51, №202Т6, №203Т6, №383, №443, №482, №937, №946, №986	+
28.	Поликлиника	г.Химки, ул.Лавочкина, д.24	№10	-
29.	Поликлиника	г.Химки, ул.Лавочкина у Богоявленского храма	№10	-
30.	Универмаг	г.Химки, Юбилейный проспект, д.1-а	№1Т6, №3, №4, №19, №28, №32, №51, №202Т6, №203Т6, №383, №443, №482, №937, №946, №986	+
31.	Универмаг	г.Химки, Юбилейный проспект, д.36	№1Т6, №3, №4, №19, №27, №32, №51, №202Т6, №203Т6, №383, №443, №482, №937, №946, №986	+
32.	Юбилейный пр.	г.Химки, ул.Горшина, д.1,	№1, №1Т6, №3, №4, №19, №26, №27, №28, №32, №51, №202Т6, №203Т6, №343, №383, №443, №469, №482, №937, №946, №986	+
33.	Юбилейный пр.	г.Химки, Юбилейный проспект, д.4	№1, №1Т6, №3, №4, №19, №26, №27, №32, №51, №202Т6, №203Т6, №343, №383, №443, №469, №482, №937, №946, №986	+
34.	Пенсионный фонд	г.Химки, ул.Панфилова, д.4,	№1, №26, №343, №469	+
35.	Пенсионный фонд	г.Химки, ул.Панфилова, д.7	№1, №26, №343, №469	+
36.	Н. Бутаково	г.Химки, ул.Бабакина, д.1/6	№1, №26, №469, №947	+
37.	Кантри Парк	г.Химки, ул.Панфилова, д.8	№1, №26, №469	+
38.	Ул.Бабакина	г.Химки, ул.Бабакина, д.4	№343	+
39.	Ул. Панфилова	г.Химки, ул.Панфилова, д.16	№1, №26, №469	+
40.	Мкр. 2 - Б	г.Химки, ул.Молодежная, д.4	№1, №26, №202Т6, №203Т6, №268, №383, №946, №947, №469, №873, №980, №981, №982	+

№ п/п	Название остановочного пункта	Местоположение	Перечень маршрутов, в составе которых присутствует данный остановочный пункт	Характеристика (наличие павильона)
41.	Мкр. 2 - Б	г.Химки, ул.Молодежная, д.3-А	№1, №26, №202Тб, №203Тб, №268, №383, №469, №873, №946	+
42.	Мкр. 2 - А	г.Химки, ул.Бабакина, д.7	№1, №26, №343, №469, №947	+
43.	Хирургический комплекс	г.Химки, ул.Молодежная, д.11	№268	-
44.	Хирургический комплекс	г.Химки, ул.Молодежная, д.14/30	№268	-
45.	Больница	г.Химки, ул.Молодежная, д.12- а	№202Тб, №203Тб, №268, №383, №873, №946, №980, №981, №982	+
46.	Больница	г.Химки, ул.Молодежная, д.9	№202Тб, №203Тб, №268, №383, №873, №946, №980, №981, №982	+
47.	Аптека	г.Химки, ул.Молодежная, д.6	№202Тб, №203Тб, №268, №383, №873, №946, №980, №981, №982	+
48.	Аптека	г.Химки, ул.Молодежная, у ГСК «Панфилово»	№202Тб, №203Тб, №268, №383, №873, №946, №980, №981, №982	+
49.	Ул. Молодежная	г.Химки, ул.Строителей, д.7	№27, №202Тб, №203Тб, №383, №946	+
50.	Ул. Молодежная	г.Химки, ул.Строителей, д.10	№27, №202Тб, №203Тб, №383, №946	+
51.	Ул. Строителей	г.Химки, ул.Строителей, д.4-Б	№27	+
52.	Магазин «Мелодия»	г.Химки, ул.Маяковского, д.23	№1, №1Тб, №3, №4, №5, №10, №19, №22, №26, №27, №28, №30, №42, №43, №203Тб, №342, №469, №937, №971	+
53.	Магазин «Мелодия»	г.Химки, ул.Маяковского, д.20	№1, №1Тб, №3, №4, №5, №10, №19, №22, №26, №28, №30, №42, №43, №203Тб, №342, №469, №937, №971	+
54.	ул. Первомайская	г.Химки, ул.Маяковского, д.13	№1, №1Тб, №3, №4, №5, №10, №19, №22, №26, №27, №28, №30, №42, №43, №203Тб, №342, №469, №937, №971	+
55.	ул. Первомайская	г.Химки, ул.Маяковского, д.14	№1, №1Тб, №3, №4, №5, №10, №19, №22, №26, №28, №30, №42, №43, №51, №203Тб, №342, №469, №937, №971	+
56.	ст. Химки	г.Химки, ул. Железнодорожная, д.1	№1, №3, №5, №19, №22, №26, №28, №30, №42, №43, №469	+
57.	ст. Химки	г.Химки, ул.Московская, д.16	№27	+
58.	ст. Химки	г.Химки, ул.Московский проезд, д.1	№345	+
59.	Дом обуви	г.Химки, ул.Кирова, д.18	№345	+
60.	К-т Юбилейный	г.Химки, ул. Чапаева, д.7	№345, №937	+
61.	Стадион	г.Химки, ул.Кирова, д.30	№345, №937	+
62.	Стадион	г.Химки, ул.Кирова, влад.24	№345, №937	+

№ п/п	Название остановочного пункта	Местоположение	Перечень маршрутов, в составе которых присутствует данный остановочный пункт	Характеристика (наличие павильона)
63.	Аптека	г.Химки, ул.Московская, д.18	№27	+
64.	Аптека	г.Химки, ул.Московская, д.5	№345	-
65.	Ул. Калинина	г.Химки, ул.Московская, д.26	№27	+
66.	ст. Химки	г.Химки, Ленинский проспект, д.2-А	№8, №11, №14, №16, №18, №29, №41, №62	+
67.	ул. Победы	г.Химки, Ленинский проспект, д.13	№8, №11, №14, №16, №18, №29, №41, №62	+
68.	ул. Победы	г.Химки, Ленинский проспект, д.2	№8, №11, №14, №16, №18, №29, №41, №62	+
69.	Поликлиника	г.Химки, Ленинский проспект, д.12	№11, №29, №41, №62	+
70.	Поликлиника	г.Химки, Ленинский проспект, д.21	№11, №29, №41, 62	+
71.	Поликлиника	г.Химки, ул.Чкалова, д.4	№8	-
72.	Поликлиника	г.Химки, ул.Чкалова, д.3	№8	-
73.	Площадь Победы	г.Химки, Проспект Мира, д.18	№1Т6, №4, №10, №14, №203Т6, №342, №971	+
74.	Площадь Победы	г.Химки, Проспект Мира, д.11	№1Т6, №4, №10, №14, №203Т6, №342, №971	+
75.	Аллея Героев	г.Химки, Проспект Мира, д.22	№1Т6, №4, №10, №203Т6, №342, №971	-
76.	Аллея Героев	г.Химки, Проспект Мира, д.19	№1Т6, №4, №10, №203Т6, №342, №971	+
77.	Стадион Родина	г.Химки, Проспект Мира, у СК «Родина»	№1Т6, №4, №8, №10, №203Т6, №342, №971	+
78.	Ул. 8 Марта	г.Химки, ул.8 Марта, д.6	№4, №8, №10, №342, №971	+
79.	Ул. Академика Грушина	г.Химки, ул.Академика Грушина, д.2/10	№4, №8, №10, №342, №971	-
80.	Ул. Академика Грушина	г.Химки, ул.Академика Грушина, влад.33	№4, №8, №10, №342, №971	+
81.	Ул. Павлова	г.Химки, ул.Академика Грушина, отстойно-разворотная площадка	№4, №8, №10, №342, №971	-
82.	Ул. Павлова	г.Химки, ул.Академика Грушина, влад.33	№4, №8, №10, №342, №971	+
83.	Ул. Мичурина	г.Химки, ул.Мичурина, д.12-а	№10	+
84.	Ул. Бурденко	г.Химки, ул.Бурденко, д.5	№4, №8, №10, №342, №971	+
85.	Ул.Чкалова,д.11	г.Химки, ул.Чкалова, д.11	№8	-
86.	Химкимежрайгаз	г.Химки, ул.Гоголя, д.19	№14	+
87.	Химкимежрайгаз	г.Химки, ул.Гоголя, д.19 (со стороны Октябрьской железной дороги)	№14	-
88.	По требованию	г.Химки, ул.Заводская, д.1	№14, №16, №18	-
89.	По требованию	г.Химки, ул.Заводская у НПО «Энергомаш»	№14, №16, №18	-
90.	3-д «Энергомаш	г.Химки, ул.Заводская, д.15	№14, №16, №18	+
91.	3-д «Энергомаш	г.Химки, ул.Заводская, д.15	№14, №16, №18	-

№ п/п	Название остановочного пункта	Местоположение	Перечень маршрутов, в составе которых присутствует данный остановочный пункт	Характеристика (наличие павильона)
92.	НИИРП	г.Химки, ул.Заводская, д.2-а	№14, №16, №18	+
93.	НИИРП	г.Химки, ул.Заводская, д.2-а	№14, №16, №18	+
94.	Коммунальный проезд, Д.2	г.Химки, Коммунальный проезд, д.2	№14, №16, №18	+
95.	Коммунальный проезд, Д.2	г.Химки, Коммунальный проезд, д.2	№14, №16, №18	-
96.	Коммунальный проезд, д.12	г.Химки, Коммунальный проезд, д.12	№14, №16, №18	+
97.	Коммунальный проезд, д.12	г.Химки, Коммунальный проезд, д.12	№14, №16, №18	+
98.	Поворот на Вашутино	г.Химки, Коммунальный проезд	№14, №16, №18	-
99.	Поворот на Вашутино	г.Химки, Коммунальный проезд	№14, №16, №18	-
100.	Вашутинское шоссе, 15	г.Химки, Вашутинское шоссе	№18	-
101.	Вашутинское шоссе, 15	г.Химки, Вашутинское шоссе	№18	-
102.	Мерседесклуб	г.Химки, Вашутинское шоссе	№18	-
103.	Монумент	г.Химки, Ленинградское шоссе	№30, №43, №817, №851, №948, №949	+
104.	Монумент	г.Химки, Ленинградское шоссе	№30, №43, №465, №484, №817, №851, №948, №949	+
105.	23-ий километр	г.Химки, Ленинградское шоссе	№30, №43, №465, №484, №817, №851, №948, №949	+
106.	23-ий километр	г.Химки, Ленинградское шоссе	№30, №43, №465, №484, №817, №851, №948, №949	+
107.	Родионова	г.Химки, Ленинградское шоссе	№30, №43, №465, №484, №817, №851, №948, №949	+
108.	Родионова	г.Химки, Ленинградское шоссе	№30, №43, №465, №484, №817, №851, №948, №949	+
109.	Нагорное шоссе	г.Химки, Ленинградское шоссе	№30, №43, №465, №484, №817, №851, №948, №949	+
110.	Нагорное шоссе	г.Химки, Ленинградское шоссе	№30, №43, №465, №484, №817, №851, №948, №949	+
111.	ул. Маяковского	г.Химки, Ленинградское шоссе	№30, №43, №370, №443, №465, №484, №817, №851, №948, №949	+
112.	ул. Маяковского	г.Химки, Ленинградское шоссе	№30, №43, №342, №465, №484, №817, №851, №948, №949	+
113.	Бутаково	г.Химки, Ленинградское шоссе	№342, №350, №400, №440, №484, №817, №851, №948, №949	+
114.	Бутаково	г.Химки, Ленинградское шоссе	№342, №350, №400, №440, №484, №817, №851, №948, №949	+
115.	Кирилловка	г.Химки, Ленинградское шоссе	№13, №817, №851	+
116.	Кирилловка	г.Химки, Ленинградское шоссе	№13, №817, №851	+
117.	Удачное	г.Химки, Ленинградское шоссе	№13, №817, №851	+
118.	Удачное	г.Химки, Ленинградское шоссе	№13, №817, №851	+

№ п/п	Название остановочного пункта	Местоположение	Перечень маршрутов, в составе которых присутствует данный остановочный пункт	Характеристика (наличие павильона)
119.	Поворот на Хлебниково	г.Химки, квартал Клязьма	№29, №41, №43, №62	+
120.	Поворот на Хлебниково	г.Химки, квартал Клязьма	№29, №41, №43, №62	+
121.	Клязьма	г.Химки, квартал Клязьма	№29, №41, №43, №62	+
122.	Клязьма	г.Химки, квартал Клязьма	№29, №41, №43, №62	-
123.	Свистуха	г.Химки, квартал Свистуха	№29, №41, №43, №62	+
124.	Свистуха	г.Химки, квартал Свистуха	№29, №41, №43, №62	-
125.	Коттеджный поселок	г.Химки, микрорайон Клязьма-Старбеево, автодорога между кварталами Ивакино и Свистуха	№»14, №16, №29, №41, №43, №62	-
126.	Коттеджный поселок	г.Химки, микрорайон Клязьма-Старбеево, автодорога между кварталами Ивакино и Свистуха	№»14, №16, №29, №41, №43, №62	-
127.	Коттеджный поселок (квартал Ивакино)	г.Химки, микрорайон Клязьма-Старбеево, автодорога между кварталами Ивакино и Свистуха	№»14, №16, №29, №41, №43, №62	-
128.	Коттеджный поселок (квартал Ивакино)	г.Химки, микрорайон Клязьма-Старбеево, автодорога между кварталами Ивакино и Свистуха	№»14, №16, №29, №41, №43, №62	-
129.	Поворот на Ивакино	г.Химки, микрорайон Клязьма-Старбеево, автодорога между кварталами Ивакино и Свистуха	№»14, №16, №29, №41, №43, №62	+
130.	Поворот на Ивакино	г.Химки, микрорайон Клязьма-Старбеево, автодорога между кварталами Ивакино и Свистуха	№»14, №16, №29, №41, №43, №62	-
131.	ОММЛ	г.Химки, квартал Ивакино	№11, №14, №29, №41, №43	+
132.	ОММЛ	г.Химки, квартал Ивакино	№11, №14, №29, №41, №43	+
133.	Магазин	г.Химки, квартал Ивакино	№11, №14, №29, №41, №43	+
134.	Магазин	г.Химки, квартал Ивакино	№11, №14, №29, №41, №43	+
135.	Ивакино	г.Химки, квартал Ивакино	№11, №14, №29, №41, №43	+
136.	Загородный квартал	г.Химки, микрорайон Клязьма-Старбеево, автодорога между кварталами Ивакино и Терехово	№11, №16, №29, №41, №62	-

№ п/п	Название остановочного пункта	Местоположение	Перечень маршрутов, в составе которых присутствует данный остановочный пункт	Характеристика (наличие павильона)
137.	Загородный квартал	г.Химки, микрорайон Клязьма-Старбеево, автодорога между кварталами Ивакино и Терехово	№11, №16, №29, №41, №62	-
138.	Терехово	г.Химки, квартал Терехово	№11, №16, №29, №41, №62	+
139.	Терехово	г.Химки, квартал Терехово	№11, №16, №29, №41, №62	-
140.	Коттеджи	г.Химки, микрорайон Клязьма-Старбеево, автодорога между кварталами Терехово и Старбеево	№11, №16, №29, №41, №62	-
141.	Коттеджи	г.Химки, микрорайон Клязьма-Старбеево, автодорога между кварталами Терехово и Старбеево	№11, №16, №29, №41, №62	-
142.	Водозаборный узел	г.Химки, квартал Старбеево	№11, №16, №29, №41, №62	+
143.	Водозаборный узел	г.Химки, квартал Старбеево	№11, №16, №29, №41, №62	+
144.	Ул. Шевченко	г.Химки, квартал Старбеево, ул.Шевченко	№11, №16, №29, №41, №62	-
145.	Ул. Шевченко	г.Химки, квартал Старбеево, ул.Шевченко	№16, №29, №41, №62	-
146.	Ул. Шевченко	г.Химки, квартал Старбеево, ул.Ленина	№11	+
147.	Ул. Чайкиной	г.Химки, квартал Старбеево, ул.Ленина	№11	+
148.	Магазин	г.Химки, квартал Старбеево, ул.Спортивная	№11	+
149.	Ул. Спортивная	г.Химки, квартал Старбеево, ул.Спортивная	№11	-
150.	Поворот	г.Химки, квартал Старбеево, ул.Проездная	№16, №29, №41, №62	+
151.	Поворот	г.Химки, квартал Старбеево, ул.Проездная	№16, №29, №41, №62	-
152.	Амбулатория	г.Химки, квартал Старбеево, ул.Проездная	№16, №29, №41, №62	+
153.	Амбулатория	г.Химки, квартал Старбеево, ул.Проездная	№16, №29, №41, №62	-
154.	Старбеево	г.Химки, квартал Старбеево, ул.Проездная	№11, №16, №29, №41, №62	+
155.	Старбеево	г.Химки, квартал Старбеево, ул.Проездная	№11, №16, №29, №41, №62	-
156.	Ул. Пионерская	г.Химки, Ленинский проспект	№11, №16, №29, №41, №62	+
157.	Ул. Пионерская	г.Химки, Ленинский проспект	№11, №16, №29, №41, №62	-
158.	3-й автокомбинат	г.Химки, Вашутинское шоссе	№14, №16	-
159.	3-й автокомбинат	г.Химки, Вашутинское шоссе	№14, №16	-

№ п/п	Название остановочного пункта	Местоположение	Перечень маршрутов, в составе которых присутствует данный остановочный пункт	Характеристика (наличие павильона)
160.	Вашутино	г.Химки, квартал Вашутино	№14, №16	+
161.	Вашутино	г.Химки, квартал Вашутино	№14, №16	-
162.	По требованию	г.Химки, квартал Вашутино	№14, №16	-
163.	По требованию	г.Химки, квартал Вашутино	№14, №16	-
164.	Питомник	г.Химки, квартал Вашутино	№14, №16	+
165.	Питомник	г.Химки, квартал Вашутино	№14, №16	+
166.	Магазин	г.Химки, квартал Вашутино	№14, №16	+
167.	Магазин	г.Химки, квартал Вашутино	№14, №16	-
168.	Исток	г.Химки, квартал Вашутино	№14, №16	-
169.	Исток	г.Химки, квартал Вашутино	№14, №16	-
170.	Золотая арка	г.Химки, квартал Вашутино	№14, №16	-
171.	Золотая арка	г.Химки, квартал Вашутино	№14, №16	-
172.	Поворот	г.Химки, квартал Вашутино	№14, №16	-
173.	Поворот	г.Химки, квартал Вашутино	№14, №16	-
174.	Универмаг	г.Химки, микрорайон Левобережный	№5, №32, №368, №344, №472, №937	+
175.	Универмаг	г.Химки, микрорайон Левобережный	№5, №32, №368, №344, №472, №937	+
176.	ул. Пожарского	г.Химки, микрорайон Левобережный	№5, №32, №368, №344, №472, №937	+
177.	ул. Пожарского	г.Химки, микрорайон Левобережный	№5, №32, №368, №344, №472, №937	+
178.	ул. Библиотечная	г.Химки, микрорайон Левобережный	№5, №344, №937	-
179.	ул. Библиотечная	г.Химки, микрорайон Левобережный	№5, №344, №937	+
180.	ул. Библиотечная	г.Химки, микрорайон Левобережный, ул.Библиотечная	№32, №368, №472	+
181.	ул. Библиотечная	г.Химки, микрорайон Левобережный, ул.Библиотечная	№32, №368, №472	-
182.	МГУКИ	г.Химки, микрорайон Левобережный, ул.Библиотечная	№5, №344, №937	+
183.	МГУКИ	г.Химки, микрорайон Левобережный, ул.Библиотечная	№5, №344, №937	-
184.	Школа	г.Химки, микрорайон Левобережный, ул.Библиотечная	№5, №344, №937	+
185.	Школа	г.Химки, микрорайон Левобережный, ул.Библиотечная	№5, №344, №937	-

№ п/п	Название остановочного пункта	Местоположение	Перечень маршрутов, в составе которых присутствует данный остановочный пункт	Характеристика (наличие павильона)
186.	ул. Нахимова, д.10-А	г.Химки, микрорайон Левобережный, ул.Чайковского	№5, №344, №937	-
187.	ул. Нахимова, д.10-А	г.Химки, микрорайон Левобережный, ул.Чайковского	№5, №344, №937	-
188.	пл. Левобережная	г.Химки, микрорайон Левобережный, ул.Чайковского	№5, №344, №937	+
189.	Юрово	г.Химки, микрорайон Новогорск, Куркинское шоссе	№27, №343, №434	+
190.	Юрово	г.Химки, микрорайон Новогорск, Куркинское шоссе	№27, №343, №434	-
191.	Дачи	г.Химки, микрорайон Новогорск	№27, №343, №434	-
192.	Дачи	г.Химки, микрорайон Новогорск	№27, №343, №434	-
193.	Профилакторий	г.Химки, микрорайон Новогорск	№27, №50, №343, №434	-
194.	Профилакторий	г.Химки, микрорайон Новогорск	№27, №50, №343, №434	+
195.	Северо-Западный микрорайон	г.Химки, микрорайон Новогорск, ул.Соколовская	№27, №50, №343, №434	-
196.	Северо-Западный микрорайон	г.Химки, микрорайон Новогорск, ул.Соколовская	№27, №50, №343, №434	+
197.	Городок	г.Химки, микрорайон Новогорск, ул.Соколовская	№27, №50, №343, №434	+
198.	Городок	г.Химки, микрорайон Новогорск, ул.Соколовская	№27, №50, №343, №434	+
199.	Стадион	г.Химки, микрорайон Новогорск, ул.Соколовская	№27, №50, №343, №434	+
200.	Плотина	г.Химки, микрорайон Новогорск, Машкинское шоссе	№28, №42, №50	+
201.	Д/о «Планерное»	г.Химки, микрорайон Новогорск, автодорога до Больницы №119	№28	+
202.	Д/о «Планерное»	г.Химки, микрорайон Новогорск, автодорога до Больницы №119	№28	-
203.	Турбаза	г.Химки, микрорайон Новогорск, автодорога до Больницы №119	№28	+
204.	Турбаза	г.Химки, микрорайон Новогорск, автодорога до Больницы №119	№28	-
205.	Иваньковское кладбище	г.Химки, микрорайон Новогорск, автодорога до Больницы №119	№28	+

№ п/п	Название остановочного пункта	Местоположение	Перечень маршрутов, в составе которых присутствует данный остановочный пункт	Характеристика (наличие павильона)
206.	Иваньковское кладбище	г.Химки, микрорайон Новогорск, автодорога до Больницы №119	№28	-
207.	Больница №119	г.Химки, микрорайон Новогорск, у Больницы №119	№28	+
208.	ОБИ	г.Химки, Машкинское шоссе	№28, №50, №873	-
209.	ОБИ	г.Химки, Машкинское шоссе	№28, №50, №873	-
210.	Ашан	г.Химки, Машкинское шоссе	№28, №50, №873	-
211.	Ашан	г.Химки, Машкинское шоссе	№28, №50, №873	-
212.	Мкр. Гучковка	г.Химки, микрорайон Сходня, ул.Ленинградская	№13,№15	+
213.	Ул. Горная	г.Химки, микрорайон Сходня, ул.Горная	№13,№15, №30	+
214.	Ул. Горная	г.Химки, микрорайон Сходня, ул.Горная	№13,№15, №30	+
215.	Ул.Мира, д.3	г.Химки, микрорайон Подрезково, ул.Мира	№13,№15, №30	+
216.	Ул.Мира, д.3	г.Химки, микрорайон Подрезково, ул.Мира	№13,№15, №30	+
217.	П.Подрезково	г.Химки, микрорайон Подрезково, ул.Центральная	№13,№15, №30, №50, №465, №484	+
218.	Поссовет	г.Химки, микрорайон Подрезково, ул.Центральная	№13,№15, №30, №50, №465, №484	+
219.	Поссовет	г.Химки, микрорайон Подрезково, ул.Центральная	№13,№15, №30, №50, №465, №484	+
220.	Платф.Подрезково	г.Химки, микрорайон Подрезково	№13,№15	+
221.	Поликлиника	г.Химки, микрорайон Подрезково, ул.Транспортная	№13,№15, №50, №465, №484	+
222.	Поликлиника	г.Химки, микрорайон Подрезково, ул.Транспортная	№13,№15, №50, №465, №484	+
223.	Почта	г.Химки, микрорайон Подрезково, ул.Новозаводская	№13,№15, №50, №465, №484	+
224.	Почта	г.Химки, микрорайон Подрезково, ул.Новозаводская	№13,№15, №50, №465, №484	-
225.	платф.Новоподрезково	г.Химки, микрорайон Подрезково, ул.Новозаводская	№13,№15, №50, №465, №484	+
226.	платф.Новоподрезково	г.Химки, микрорайон Подрезково, ул.Новозаводская	№13,№15, №50, №465, №484	-
227.	Усково	г.Химки, микрорайон Сходня, Новосходненское шоссе	№22, №370, №482, №873	+

№ п/п	Название остановочного пункта	Местоположение	Перечень маршрутов, в составе которых присутствует данный остановочный пункт	Характеристика (наличие павильона)
228.	Усково	г.Химки, микрорайон Сходня, Новосходненское шоссе	№22, №370, №482, №873	-
229.	Морщихинское поле	г.Химки, микрорайон Сходня, Новосходненское шоссе	№22, №370, №482	+
230.	Морщихинское поле	г.Химки, микрорайон Сходня, Новосходненское шоссе	№22, №370, №482	+
231.	Городской парк	г.Химки, микрорайон Сходня, Новосходненское шоссе	№7, №12, №22, №370, №482	-
232.	Городской парк	г.Химки, микрорайон Сходня, Новосходненское шоссе	№7, №12, №22, №370, №482	+
233.	Мебельный комбинат	г.Химки, микрорайон Сходня, ул.Некрасова	№7, №12, №22, №370, №482	-
234.	Мебельный комбинат	г.Химки, микрорайон Сходня, ул.Некрасова	№7, №12, №22, №370, №482	+
235.	Ул.Некрасова	г.Химки, микрорайон Сходня, ул.Некрасова	№12	+
236.	Ул.Некрасова	г.Химки, микрорайон Сходня, ул.Некрасова	№12	-
237.	д.Подolino	г.Химки, микрорайон Сходня, ул.Некрасова	№12	+
238.	д.Подolino	г.Химки, микрорайон Сходня, ул.Некрасова	№12	-
239.	Саврасово	г.Химки, микрорайон Сходня, квартал Саврасово	№12	-
240.	Саврасово	г.Химки, микрорайон Сходня, квартал Саврасово	№12	-
241.	Больница	г.Химки, микрорайон Сходня, ул.Мичурина, д.30	№7, №12, №482	+
242.	Больница	г.Химки, микрорайон Сходня, ул.Мичурина, д.31	№7, №12, №482	+
243.	Мебельный магазин	г.Химки, микрорайон Сходня, Юбилейный проезд	№7, №12, №482	+
244.	Мебельный магазин	г.Химки, микрорайон Сходня, Юбилейный проезд	№7, №12, №482, №873	+
245.	Стадион «Юность»	г.Химки, микрорайон Сходня, ул. Железнодорожная	№7, №12, №482, №873	+
246.	Стадион «Юность»	г.Химки, микрорайон Сходня, ул. Железнодорожная	№7, №12, №482, №873	+
247.	ст. Сходня	г.Химки, микрорайон Сходня, ул.Железнодорожная	№2, №7, №12, №35, №36, №44, №482, №873	+
248.	ст.Сходня	г.Химки, микрорайон Сходня, ул.Чапаева	№22	-

№ п/п	Название остановочного пункта	Местоположение	Перечень маршрутов, в составе которых присутствует данный остановочный пункт	Характеристика (наличие павильона)
249.	Милиция	г.Химки, микрорайон Сходня, ул.Первомайская	№7, №13, №35, №36, №44, №482	+
250.	Милиция	г.Химки, микрорайон Сходня, ул.Первомайская	№7, №13, №35, №36, №44, №482	+
251.	Школа	г.Химки, микрорайон Сходня, ул.Первомайская	№7, №13, №35, №36, №44, №482	+
252.	Школа	г.Химки, микрорайон Сходня, ул.Первомайская	№7, №13, №35, №36, №44, №482	+
253.	3-д «Элвакс»	г.Химки, микрорайон Сходня, ул.Первомайская	№7, №13, №35, №36, №44, №482	+
254.	3-д «Элвакс»	г.Химки, микрорайон Сходня, ул.Первомайская	№7, №13, №35, №36, №44, №482	+
255.	Кладбище	г.Химки, микрорайон Сходня, ул.Кирова	№2	-
256.	Кладбище	г.Химки, микрорайон Сходня, ул.Кирова	№2	+
257.	ул. Громова	г.Химки, микрорайон Фирсановка, ул.Московская	№2	-
258.	ул. Громова	г.Химки, микрорайон Фирсановка, ул.Московская	№2	+
259.	ул. Осипенко	г.Химки, микрорайон Фирсановка, ул.Московская	№2	-
260.	ул. Осипенко	г.Химки, микрорайон Фирсановка, ул.Московская	№2	+
261.	ул. Речная	г.Химки, микрорайон Фирсановка, ул.Московская	№2	-
262.	ул. Речная	г.Химки, микрорайон Фирсановка, ул.Московская	№2	+
263.	ул. Советская	г.Химки, микрорайон Фирсановка, ул.Московская	№2	-
264.	Ул. Советская	г.Химки, микрорайон Фирсановка, ул.Московская	№2	-
265.	пл.Фирсановка	г.Химки, микрорайон Фирсановка у железнодорожной платформы «Фирсановка» со стороны ул.Шоссейной	№2, №7	+
266.	пл.Фирсановка	г.Химки, микрорайон Фирсановка у железнодорожной платформы «Фирсановка» со стороны ул.Мцыри	№40	+

№ п/п	Название остановочного пункта	Местоположение	Перечень маршрутов, в составе которых присутствует данный остановочный пункт	Характеристика (наличие павильона)
267.	ул.Безымянная	г.Химки, микрорайон Фирсановка, ул.Мцыри	№40	-
268.	ул.Безымянная	г.Химки, микрорайон Фирсановка, ул.Мцыри	№40	+
269.	Ул.Толстого	г.Химки, микрорайон Фирсановка, ул.Мцыри	№40	-
270.	Ул.Толстого	г.Химки, микрорайон Фирсановка, ул.Мцыри	№40	+
271.	Хутор	г.Химки, микрорайон Фирсановка, ул.Мцыри	№40	-
272.	Хутор	г.Химки, микрорайон Фирсановка, ул.Мцыри	№40	+
273.	Шереметьевское шоссе	г.Химки, Шереметьевское шоссе	№817	+
274.	Шереметьевское шоссе	г.Химки, Шереметьевское шоссе	№851	+
275.	ГОСНИИГА	г.Химки, Шереметьевское шоссе	№48, №817	+
276.	ГОСНИИГА	г.Химки, Шереметьевское шоссе	№48, №851	+
277.	Авиационная техбаза	г.Химки, Шереметьевское шоссе	№48, №817	+
278.	Авиационная техбаза	г.Химки, Шереметьевское шоссе	№48, №851	+
279.	Милиция	г.Химки, Шереметьевское шоссе	№48, №817	+
280.	Милиция	г.Химки, Шереметьевское шоссе	№48, №851	+
281.	Шереметьево-1	г.Химки, Шереметьевское шоссе	№21, №41, №48, №61	+
282.	Грузовой аэровокзал	г.Химки, Шереметьевское шоссе	№41, №817	+
283.	Грузовой аэровокзал	г.Химки, Шереметьевское шоссе	№41, №851	+
284.	Дирекция	г.Химки, Шереметьевское шоссе	№41, №817	-
285.	Дирекция	г.Химки, Шереметьевское шоссе	№41, №851	+
286.	По требованию	г.Химки, Шереметьевское шоссе	№41, №817	+
287.	По требованию	г.Химки, Шереметьевское шоссе	№41, №851	+
288.	Поворот на Клязьму	г.Химки, Шереметьевское шоссе	№41, №817	+
289.	Поворот на Клязьму	г.Химки, Шереметьевское шоссе	№41, №851	+
290.	Грузовой аэропорт	г.Химки, Шереметьевское шоссе	№41, №43, №817	+
291.	Грузовой аэропорт	г.Химки, Шереметьевское шоссе	№41, №43, №851	-
292.	Автобаза	г.Химки, Шереметьевское шоссе	№41, №43, №817	+
293.	Автобаза	г.Химки, Шереметьевское шоссе	№41, №43, №851	+
294.	Гостиница	г.Химки, Международное шоссе	№817, №948, №949	-

Хранение и техническое обслуживание автотранспорта

Места хранения транспортных средств различны по условиям хранения и представлены, главным образом, внутридворовыми и придомовыми открытыми стоянками и боксовыми гаражами. В соответствии с аналитической справкой по парковочному пространству предоставленной Администрацией в таблице 9.1.8 представлены актуализированные данные по парковочному пространству в г.о. Химки⁵¹.

Таблица 9.1.8. Парковочное пространство г.о. Химки.

Тип парковки	Итого:	
	Кол-во	м/м
ГСК:	95	18018
из них капитального строения	17	5404
Одноэтажные кирпичные, металлические боксы	78	12614
Плоскостные парковки:	58	7267
Платные	24	4300
Бесплатные	34	2967
Внутридворовые и придомовые	1100	30215
Капитальные гаражи (подземные, наземные, встроенно-пристроенные)	32	5360
Парковочные карманы на УДС	78	3577
Парковки прилегающие к бизнес и торговым центрам:	24	14115
Бесплатные	22	13235
Платные (первые 1-2 часа бесплатно)	2	880
Всего:	1387	78552

На территории городского округа располагается 27 заправочных станций⁵² и предприятий технического обслуживания автомобилей, полный перечень которых приведен в таблице 9.1.9.

Таблица 9.1.9. Перечень и характеристики заправочных станций и предприятий технического обслуживания автомобилей.

№ п/п	Наименование предприятия	Адрес	Кол-во работающих, чел.	Мощность
1.	СТОА ООО «Химки-ВАЗ»	Вашутинское ш., 6 571-53-20	42	6 постов
2.	АЗС для а/к 1786	ул. Репина	4	4 колонки
3.	АЗС № 1	Юбилейный проспект	4	6 колонок
4.	АЗС № 2	Ленинградское ш., 23 км	6	12 колонок
5.	АЗС № 3	Ленинградское ш., 21 км	4	12 колонок
6.	АЗС на территории МКБ «Факел»	Вашутинское ш. 572-52-91	3	2 колонки
7.	СТОА «Авто-95»	Куркинское ш., стр. 4	50	3 поста
8.	Спецавтобаза ККПиБ	ул. Союзная 571-61-81		2 колонки
9.	СТОА «ПКП Вента»	Куркинское ш., стр. 2	50	3 поста

⁵¹ Письмо от Администрации г.о. Химки Московской области №4110Исх от 05.10.2015 г.

⁵² В соответствии с письмом Министерства энергетики Московской области №Исх-5991/25-13 от 08.12.2014 г.

№ п/п	Наименование предприятия	Адрес	Кол-во работающих, чел.	Мощность
10.	АГНКС «Мосавтогаз»	мкр. «Левобережная»	12	-
11.	СТОА «Сходня»	г. Сходня, 1-й Железнодорожный тупик, вл. 2	-	-
12.	АЗС и СТОА «Юниглоб»	район аэропорта «Шереметьево»	-	-
13.	АЗС и СТОА «Сфера»	район аэропорта «Шереметьево»	-	-
14.	АЗС ЗАО «Л»	г. Сходня, ул. Железнодорожная, 11	-	-
15.	АЗС ООО «Реакарт»	д. Клязьма	-	-
16.	АЗС	Международное ш.	-	3 колонки
17.	АЗС «Навойл»	аэропорт «Шереметьево»	-	-
18.	АЗС и СТОА АОЗТ «Ай-Ай-Си»	автодорога «Россия» район д. Кирилловка	-	4 колонки
19.	АЗС ЗАО «Экотек- Ойл»	Международное ш.	-	-
20.	АЗС	Международное ш.	-	-
21.	АЗС «Петрол»	автодорога «Россия»	-	-
22.	АЗС	автодорога «Россия»	-	-
23.	АЗС	Международное ш.	-	-
24.	АЗС	Международное ш.	-	-
25.	АГКС № 8 Мосавтогаз ГУДП	79-й км МКАД	-	-
26.	АЗС АЛАН-Z	33-й км Ленинградского шоссе, д. Черная грязь, 2а 32-й км Ленинградского шоссе	-	-
27.	АЗС ГАЛЛАКС-М ООО	8-й км Международного шоссе, Шереметьево-2, АЗС, автомойка	-	-
28.	АЗС ГРАНД Ассоциация АЗС № 1	75-й км МКАД	-	-
29.	АЗС Магистраль - Альфа ООО	1 км Ленинградского шоссе, 33-й км Ленинградского шоссе	-	-
30.	АЗС Рейд-ойл	74-й км МКАД, внешняя сторона	-	-
31.	АЗС Славнефть	26-й км Ленинградского шоссе	-	-
32.	СТОА АГРОРЕМСЕРВИС-Б ОАО	г. Химки, Ленинградское шоссе, 300, тел. 578-52-66	-	-
33.	СТОА Симекс- Сервис компания ЗАО	г. Сходня, ул. Горная, 31, тел. 574-06-03, 574-16-22	-	-
34.	СТОА Славянский вектор ООО	г. Химки, Ленинградское шоссе, 300, тел. 578-07-94	-	-
35.	СТОА Автосервис Искоростенский ПБОЮЛ	г. Химки, Коммунальный пр., 2, тел. 504-24-63, 504-24-65	-	-
36.	СТОА Автосервис № 20 ГСК	г. Химки, Нагорное шоссе, тел. 571-81-10	-	-
37.	СТОА Камцентр ООО	г. Химки, Ленинградское шоссе, 300, тел. 571-60-87, 57847-25, 938-60-80	-	-

№ п/п	Наименование предприятия	Адрес	Кол-во работающих, чел.	Мощность
38.	СТОА Автоцентр Мерседес-Бенц клуб	Вашутинское шоссе, 4, тел. 510-10-40, 786-61-11	-	-
39.	СТОА АКСЭСС ООО сигнализации	г. Химки, 22 км Ленинградского шоссе, ул. Репина, 2, тел. 570-73-00, 57077-77	-	-
40.	СТОА Алан-Z	33-1 км Ленинградского шоссе, д. Черная грязь, 2 а, 32-й км Ленинградского шоссе, тел. 578-55-67	-	-
41.	СТОА Ауди центрсервис ООО	Ленинградское шоссе, 63 б, тел. 974-19-04, 974-13-03	-	-
42.	СТОА Вистра М автотехцентр ООО	73-й км МКАД, тел. 571-32-93, 575-15-15	-	-
43.	СТОА Легран ООО автотехцентр	г. Химки, ул. Союзная, 11, тел. 575-84-95, 724-43-40	-	-
44.	СТОА ГРАНД Трансмебельсервис ООО	г. Химки, Бутаково,4, тел. 57585-11	-	-
45.	СТОА Корея-Авто	г. Химки, ул. Жуковского, 11, тел. 573-82-65, 778-83-51	-	-
46.	СТОА МАДИ BOSCH сервис	34-1 км Ленинградского шоссе, полигон МАДИ, тел. 536-91-64, 536-91-67	-	-
47.	СТОА Пульс УКК ООО	г. Сходня, ул. Мичурина, 16, тел. 574-40-55	-	-
48.	СТОА Стелла ООО	г. Сходня, ул. Первомайская, 10, тел. 574-05-47	-	-
49.	СТОА Стройдоравто-2000 ООО	г. Химки, Коммунальный пр-д, 14, тел. 572-73-88	-	-
50.	СТОА Сходненский завод металлоконструкций № 3	г. Сходня, ул. Горная, 24 а, тел. 933-54-00, 574-93-93	-	-
51.	СТОА Тест драйв ООО	г. Химки, ул. Пожарского, 22, тел. 570-60-95	-	-
52.	СТОА Транзит- сервис ООО	г. Химки, Вашутинское шоссе, 10а, тел. 572-85-02, 572-85-03	-	-
53.	СТОА Управление механизации и автотранспорта № 42 ФГУП УСМ	г. Химки, Коммунальный пр-зд, 12, тел. 573-30-38	-	-
54.	СТОА Химки-ВАЗ ООО	г. Химки, Вашутинское шоссе, 6, тел. 571-73-14	-	-
55.	СТОА Хонда-ВАЗ ЗАО АЛАН-Z	33-й км Ленинградского шоссе, д. Черная грязь, тел. 574-08-20	-	-
56.	ОООТрансАЗС	Ул.Библиотечная-ул.Пожарского	-	3 бенз+1 диз
57.	ООО РК ГАЗ сервис	Лихачевское шоссе	-	-
	Итого:	27 АЗС , 33 СТОА	-	-

9.2. Мероприятия по развитию транспортной инфраструктуры

Схема развития транспортной инфраструктуры городского округа Химки разработана на основе Схемы территориального планирования транспортного обслуживания Московской области (утверждена постановлением Правительства Московской области № 230/8 от 25.03.2016).

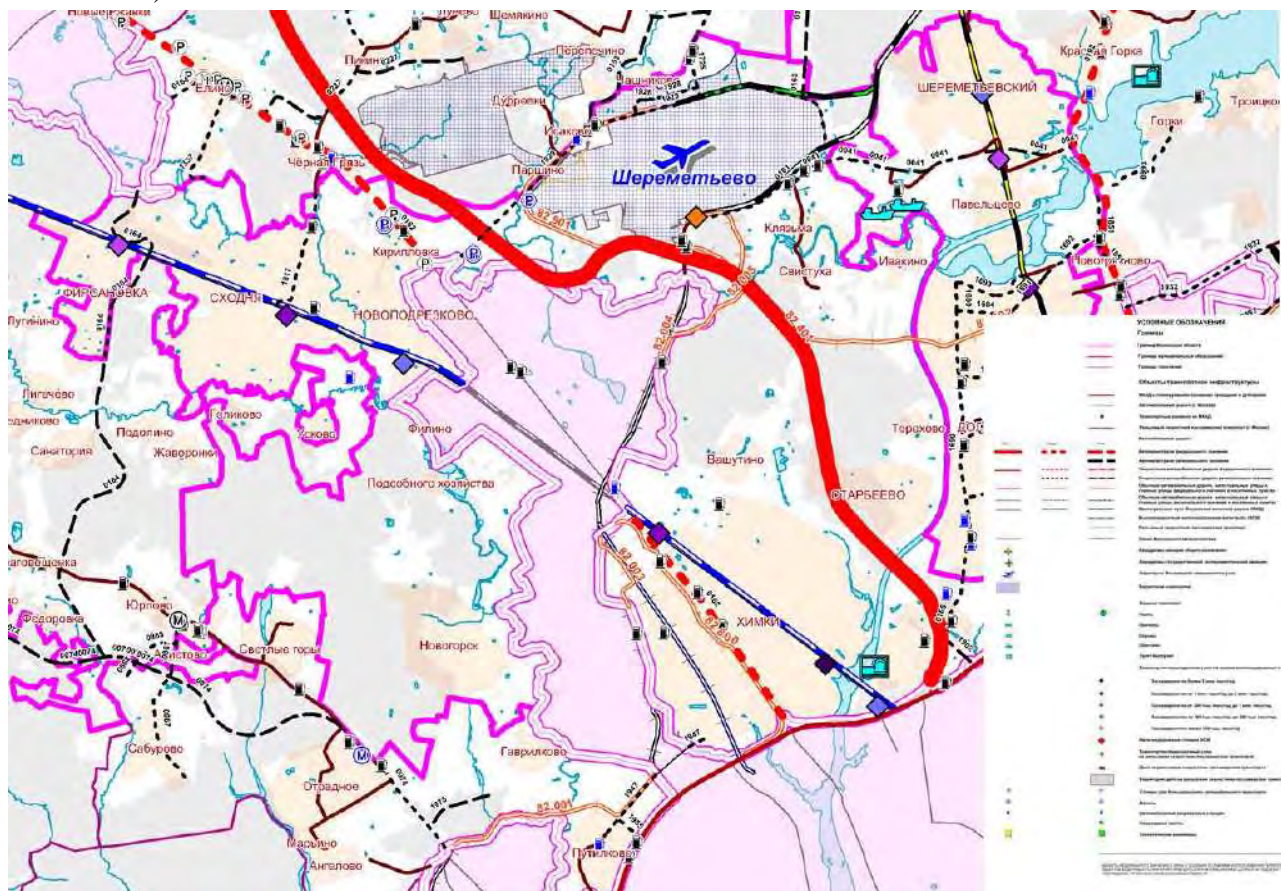


Рисунок 9.2.1. Мероприятия, предусмотренные в СТП ТО Московской области в городском округе Химки.

Автомобильные дороги и улично-дорожная сеть

Классификация автомобильных дорог на проектируемой территории принята в соответствии со статьей 5 Федерального закона «Об автомобильных дорогах и о дорожной деятельности в Российской Федерации и о внесении изменений в отдельные законодательные акты Российской Федерации» (№ 257-ФЗ в редакции Федерального закона от 13.05.2008 № 66-ФЗ). Основу планировочной структуры магистралей рассматриваемой территории будут составлять:

- автомобильные дороги федерального значения;
- автомобильные дороги регионального значения;
- автомобильные дороги местного значения.

Общая система автодорог и улиц, проектируемая на территории городского округа, призвана соединить в единую транспортную структуру рассматриваемую территорию и соседние с муниципальными образованияа, а также создать удобные связи внутри проектируемой территории.

Автомобильные дороги общего пользования федерального значения.

В транспортном обслуживании территории городского округа Химки большую роль, как и в настоящее время, будет играть автодорога М-10 «Россия» (Ленинградское шоссе),

являющаяся основной транспортной связью рассматриваемой территории с Москвой и Московской областью.

Реконструкция Ленинградского шоссе является одним из мероприятий общегородской программы дорожно-мостового строительства в городе Москве, направленной на улучшение условий движения транспорта на улично-дорожной сети. Предложения по развитию улично-дорожной сети в городе Москве на период до 2020г.

В настоящее время разработана проектная документация по реконструкции Ленинградского шоссе на участке от МКАД до Шереметьевского шоссе.

Цель данной работы является повышение эффективности функционирования Ленинградского шоссе, проходящего по территории города Москвы и городского округа Химки Московской области, с учетом сложившейся градостроительной ситуации.

В составе данной работы разработан комплекс мероприятий по улучшению условий движения транспорта, обеспечение приоритетного движения наземного общественного транспорта, разработка комплекса мероприятий по обеспечению безопасности дорожного движения.

В основу проектирования заложено отделение транзитного потока, двигающегося по Ленинградскому шоссе, от потоков, связанных с организацией подъездов к прилегающим объектам, перераспределение автотранспортных потоков, следующих в поперечных направлениях путем строительства новых и реконструкции существующих транспортных развязок, а также организации выделенной полосы для движения общественного транспорта.

Мероприятия по реконструкции автодороги М-10 «Россия» (Ленинградское шоссе):

1) расширение основной проезжей части Ленинградского шоссе:

- на участке от МКАД до Международного шоссе до 10 полос движения с учетом строительства выделенных полос для движения наземного общественного транспорта и устройство переходно-скоростных полос;

- на участке от Международного шоссе до Шереметьевского шоссе на расчетный срок до 8 полос движения по основному направлению, переходно-скоростные полосы на подходах к транспортным развязкам, на первую очередь предлагается сохранение проезжей части магистрали по три полосы движения в каждом направлении, устройство центрального барьерного ограждения шириной 0,65м и полос безопасности - по 1,0м с обеих сторон центрального барьерного ограждения.

- строительство боковых проездов вдоль трассы для обслуживания прилегающих объектов и территорий с целью ликвидации пересечения потоков на основном направлении и обеспечение таким образом, пропуска транзитного потока по основному направлению.

2) строительство 2-х транспортных развязок в разных уровнях и 2-х путепроводов через Октябрьскую железную дорогу:

- на пересечении Ленинградского шоссе с улицей Репина и улицей Дружбы;

- строительство односторонней направленной эстакады в направлении ТК «ИКЕА» - Ленинградское шоссе-область;

- строительство двух путепроводов через Октябрьскую железную дорогу.

3) реконструкция 5-х транспортных развязок в разных уровнях:

- реконструкция транспортной развязки на пересечении Ленинградского шоссе с Юбилейным проспектом и ул. Маяковского;

- реконструкция транспортной развязки на пересечении Ленинградского шоссе с Международным шоссе;

- реконструкция на расчетный срок транспортной развязки на пересечении Ленинградского шоссе с пр.пр.№5162-пр.пр.№611 (На первую очередь данная транспортная развязка реконструкции не подлежит);

- реконструкция транспортной развязки на пересечении Ленинградского шоссе с Шереметьевским шоссе;

- реконструкция транспортной развязки на пересечении автомобильной дороги

местного значения «Машкинское шоссе», М-10 «Россия» и Международного шоссе.

Автомобильные дороги общего пользования регионального значения.

В центральной части городского округа Химки проходят: автомобильная дорога общего пользования регионального значения Международное шоссе (46Н-13925) и автомобильная дорога общего пользования регионального значения Международное шоссе Шереметьевское шоссе (46Н-13927). Помимо обеспечения связей регионального уровня автодороги обеспечивают транспортные связи на уровне округа. Вдоль дорог установлены линии градостроительного регулирования с учетом ширины земляного полотна по трассе Шереметьевского шоссе - 44,0-35,0 м, для пропуска 6 полос движения, в местах съездов к АЗС, автобусных остановок предусмотрены переходноскоростные полосы.

Ширина красных линий основного направления Международного шоссе - 44,0 м с учетом пропуска 6 полос движения транспорта с устройством переходно-скоростных полос, вдоль трассы установлены красные линии боковых проездов шириной 24,25 м.

Автодорога «Старошереметьевское шоссе» (46Н-13926) соединительная дорога между аэропортами «Шереметьево-1» и «Шереметьево-2» предлагается к реконструкции для обеспечения 4-х полос движения, ширина земляного полотна 28,5 м, ширина полосы отвода 65 м. Ожидаемый поток автотранспорта составит 2300 приведенных единиц в двух направлениях.

Лихачевское шоссе (Ново-Киреево, 46Н-12372) при прохождении в границах городского округа Химки запроектировано по параметрам улиц общегородского значения. Проходит у восточной границы округа, обеспечивает связь с городским округом Долгопрудный, а также рядом коммунальных объектов, обеспечивает выезд на Дмитровское шоссе. Головной участок МКАД - ул. Библиотечная подлежит реконструкции в составе строительства автодороги «Москва - Санкт-Петербург».

Лихачевское шоссе подлежит реконструкции в соответствии с разработанным поперечным профилем, предусматривающим ширину проезжей части 15,0 м. Ожидаемый поток автотранспорта в границах округа составит 1900 приведенных единиц в час «пик» в двух направлениях. Участок шоссе от пересечения МКАД до ул. Библиотечной имеет ширину проезжей части 15,0 м. Пересечение с улицей Библиотечной проектируется в разных уровнях.

Автодорога «М-10 «Россия» - Сходня» (46К-0020). На базе автодороги М-10 «Россия» - Сходня» и местной сети города Москвы и городского округа Химки предлагается организовать связь Сходня - Новоподрезково - Молжаниновский (Москва) - Клязьма с выходом на региональную автодорогу «А-104 «Москва - Дмитров - Дубна - Павельцево - а/п Шереметьево» и далее на Дмитровское шоссе путем строительства искусственного сооружения на пересечении с железнодорожными путями Савеловского направления МЖД в районе пл. Хлебниково. Ширина проезжей части автодороги «М-10 «Россия» - Сходня» проектируется 15,0 м и 11,25х2 при прохождении вдоль московской территории. Межрайонная дорога «Сходня - Новоподрезково-Молжаниновский-Клязьма» намечена к строительству с проезжей частью, обеспечивающей пропуск 4 полос движения транспорта. Интенсивность движения транспорта - 2300 приведенных единиц в час «пик» в двух направлениях.

В западной части городского округа Химки Схемой территориального планирования транспортного обслуживания Московской области намечена к строительству региональная автомобильная дорога «Пятницкое шоссе - Саврасово - М-10 «Россия»». Ширина проезжей части проектируется шириной 15,0 м, ширина отвода 65 м.

В северной части городского округа Химки Схемой территориального планирования транспортного обслуживания Московской области запроектированы две дороги общего пользования регионального значения «Шереметьево - Перепечиное» и «Хлебниково - Рогачево» - «Шереметьево-1 - Шереметьево-2», обеспечивающие транспортную связь городского округа Химки с городским округом Мытиши, городским округом Лобня и

городским округом Солнечногорск. Ширина проезжей части данных дорог запроектирована под пропуск 4-х полос движения в двух направлениях, ширина полосы отвода - 65 м. Также в северной части в границах городского округа Химки планируется строительство автомобильной дороги общего пользования регионального значения «ул. Авиационная» протяженностью 0,5 км. Ширина проезжей части данных дорог запроектирована под пропуск 4-х полос движения в двух направлениях, ширина полосы отвода - 65 м.

Автодорога «Клязьма-Свистуха» (46Н-12372). СТП ТО МО данная автомобильная дорога не предусмотрена под реконструкцию, но вследствие увеличения численности населения, проживающего в микрорайоне Клязьма-Старбеево, до 40 тыс. чел. пропускная способность автомобильной дороги будет исчерпана. В связи с этим, необходимо предусмотреть реконструкцию автодороги с расширением проезжей части с двух до четырёх полос движения (по две в каждом направлении). Устанавливаемая категория - магистральная улица районного значения.

Пятницкое шоссе (46К-0014) - находится за пределами территории городского округа, но проходит вдоль внешней стороны участка юго-западной границы округа. В соответствии со Схемой территориального планирования транспортного обслуживания Московской области (СТП ТО МО) Пятницкое шоссе предлагается к реконструкции на 6 полос движения.

Таблица 9.2.1. Мероприятия по автодорогам федерального и регионального значения.

№ п/п	Наименование автомобильной дороги	Планируемое количество полос	Полоса отвода	Протяженность			Мероприятия	Зона размещения линейного объекта, м
				Всего	Рек	Нов. стр-во		
Автомобильные дороги общего пользования федерального значения								
1	Автодорога М-10 «Россия»	8	81	6,25	6,25	-	реконструкция	100
Автомобильные дороги общего пользования регионального значения								
2	«Старошереметьевское шоссе»	4	65	5,49	5,49	-	реконструкция	100
3	«Шереметьевское шоссе»	4-6	65	1,16	1,16	-	реконструкция	100
4	«М-10 «Россия» - Сходня»	4-6	0	2,18	2,18	-	реконструкция	40
5	«Пятницкое шоссе - Саврасово - М-10 «Россия»	4	65	1,91	-	1,91	строительство	200
6	«Хлебниково- Рогачево» - «Шереметьево-1 - Шереметьево-2»	4	65	0,64	-	0,64	строительство	400
7	«Лобня - аэропорт Шереметьево»	4	65	1,22	1,22	-	реконструкция	100
8	ул. Авиационная	4	65	1,33	0,81	0,52	реконструкция, строительство	200 - при строительстве 100 - при реконструкции
9	Съезды Бусиновской транспортной развязки	2	65	0,81	-	0,81	строительство	400
10	Лихачевского шоссе	6	72	1,17	1,17	-	реконструкция	400
11	А-104 «Москва - Дмитров-Дубна» - Павельцево - аэропорт Шереметьево	4	65	0,75	0,75	-	реконструкция	100
ИТОГО				22,91	19,03	3,88		

Местная улично-дорожная сеть городского округа Химки.

Автодорога Обход города Химки - улица общегородского значения, проектируется вдоль северной границы Северо-Западной промышленной зоны города Химки, в новом техническом коридоре, с выходом на Международное шоссе и на автодорогу М-10 «Россия» (Ленинградское шоссе). Строительство автодороги «Обход города Химки» позволит снять местные транспортные потоки с автодороги М-10 «Россия» (Ленинградское шоссе), обеспечить транспортные связи Северной промышленнокоммунальной зоны с основными селитебными территориями, улучшить связи городского округа Химки с международным аэропортом «Шереметьево», а также с районами Москвы и Московской области.

Ожидаемый поток автотранспорта по «Обходу города Химки» составит 4000 приведённых единиц в час пик в двух направлениях. Проезжая часть проектируется шириной 15,0 м, полоса отвода - шириной 50,0 м.

На территории Москвы автодорога «Обход города Химки» имеет продолжение в виде улицы общегородского значения в мкр. Молжаниновский, где в районе платформы Планерная проектируется крупный пересадочный узел с наземных видов транспорта на внеуличный транспорт, в том числе на проектируемый скоростной транспорт.

Автодорога Новокуркинское шоссе - улица общегородского значения, проходит по западной границе города Химки, в южном направлении выходит на МКАД, в месте примыкания построена транспортная развязка в разных уровнях. Генеральным планом городского округа Химки запроектирован выход Новокуркинское шоссе на Международное шоссе за счёт строительства путепровода на пересечении с Октябрьской железной дорогой и автодорогой «М-10 «Россия» - Сходня». Таким образом обеспечивается дополнительный транспортный вход в Москву со стороны Шереметьево. Ожидаемый поток составит 3800 приведённых единиц в час пик в двух направлениях.

Генеральным планом городского округа Химки в Северной промышленной зоне города на базе Коммунального проезда предлагается создать улицу общегородского значения с продлением до автодороги «Обход города Химки».

Развитие сети местных автодорог на территории округа предлагается в соответствии с запланированным строительством жилых, производственнохозяйственных, транспортных комплексов, развитием садоводческих товариществ и размещением объектов различного назначения, а также в соответствии с ранее разработанными проектами.

Предложения по развитию местной улично-дорожной сети городского округа Химки представлены в таблице 9.2.2.

Мероприятия по развитию искусственных сооружений на местной уличнодорожной сети городского округа Химки представлены в таблице 9.2.3.

Таблица 9.2.2. Мероприятия по улично-дорожной сети.

№ п/п	Наименование	Протяженность			Количество полос, ед ⁵³	Категория	Мероприятия	Очередность
		Всего, км	в том числе					
			рек-ия	Новое стр-во				
мкр. Новые Химки								
1.	пр. Мельникова	1,8	1,8	-	6	общегородского значения	реконструкция	Расчетный срок
2.	ул. 9 Мая	3,6	3,6	-	6	районного значения	реконструкция	Расчётный срок
3.	Куркинское шоссе	2,0	2,0	-	4	районного значения	реконструкция	Расчётный срок
4.	ул. Бабакина (от Молодежной ул. до ул. Панфилова»	1,2	1,2	-	2x3	районного значения	реконструкция	Расчётный срок
5.	ул. Бабакина (от Молодежной ул. до границы г.о. Химки)	0,3	0,3	-	3	районного значения	реконструкция	Расчётный срок
6.	ул. Панфилова	0,9	0,9	-	4	районного значения	реконструкция	Расчётный срок
7.	ул. Горшина	0,7	0,7	-	4	районного значения	реконструкция	Расчётный срок
8.	Односторонний выезд со стороны ул. М. Рубцовой на ул. Радионова	0,2	-	0,2	2	местного значения	строительство	Расчётный срок
9.	ул. Родионова	0,5	0,5	-	2	местного значения	реконструкция	Расчётный срок
10.	Участок ул. Молодежная от проезда Молодежного до ул. Машинцева	0,9	-	0,9	2	районного значения	строительство	Расчётный срок
11.	Участок Юбилейного проспекта	0,3	0,3	-	6	районного значения	реконструкция	Расчётный срок
	ИТОГО:	0,0	0,0	0,0				Первая очередь
		12,4	11,3	1,1				Расчётный срок
мкр. Старые Химки								
12.	ул. Победы	0,5	0,5	-	3	общегородского значения	реконструкция	Расчетный срок
13.	Ленинский пр-т	2,1	2,1	-	4	общегородского значения	реконструкция	Расчетный срок
14.	Ленинский пр-т	0,6	0,6	-	4	районного значения	реконструкция	Расчетный срок
15.	ул. Репина	1,0	0,4	0,6	4	общегородского значения	реконструкция, строительство	Первая очередь
16.	пр. Мира	0,8	0,8	-	3	общегородского значения	реконструкция	Расчетный срок
17.	ул. Маяковского	1,1	1,1	-	6	общегородского значения	реконструкция	Расчетный срок

⁵³ Количество полос движения приводится ориентировочно и будет определяться (уточняться) на стадии разработки ППТ, а также согласно Программ Комплексного Развития муниципального образования и Адресным инвестиционным программам Московской области

№ п/п	Наименование	Протяженность			Количество полос, ед ⁵³	Категория	Мероприятия	Очередность
		Всего, км	в том числе					
			рек-ия	Новое стр-во				
18.	Коммунальный пр-д	2,3	1,6	0,7	4	общегородского значения	реконструкция, строительство	Первая очередь
19.	автодорога "Обход города Химки"	3,9	-	3,9	4	общегородского значения	строительство	Расчетный срок
20.	ул. Академика Грушина	1,3	0,8	0,5	4	районного значения	реконструкция, строительство	Расчетный срок
21.	ул. Заводская	1,3	1,3	-	4	районного значения	реконструкция	Расчетный срок
22.	Вашутинское шоссе	2,8	2,8	-	3-4	районного значения	реконструкция	Первая очередь
23.	УДС в Северо-Западной промышленной зоне	0,6	-	0,6	2	местного значения	строительство	Расчетный срок
24.	подъезд к ТПУ "Химки-2"	1,6	-	1,6	4	районного значения	строительство	Первая очередь
25.	ул. Пролетарская	0,8	0,8	-	4	районного значения	реконструкция	Расчётный срок
26.	ул. Союзная	0,6	-	0,6	2	районного значения	строительство	Расчётный срок
27.	Березовая аллея	0,4	0,4	-	4	районного значения	реконструкция	Расчётный срок
28.	ул. Бурденко	0,5	0,5	-	4	районного значения	реконструкция	Расчётный срок
29.	ул. Гоголя	0,8	0,8	-	4	районного значения	реконструкция	Расчётный срок
30.	ул. Московская	1,2	1,2	-	4	районного значения	реконструкция	Расчётный срок
31.	ул. Опанасенко - ул. Мичурина	1,2	0,8	0,4	4	местного значения	реконструкция, строительство	Расчётный срок
32.	Проезд от Вашутинского шоссе до Транспортного проезда	0,5	0,5	-		местного значения	реконструкция	Расчётный срок
ИТОГО:		5,1	4,8	1,3				Первая очередь
		15,9	12,2	3,7				Расчётный срок
мкр. Клязьма-Старбеево								
33.	автодорога "Новоподрезково- Клязьма"	4,2	4,2	-	4	общегородского значения	реконструкция	Расчётный срок
34.	Автодорога Терехово - Ивакино	3,4	3,4	-	4	районного значения	реконструкция	Расчётный срок
35.	Автомобильная дорога между ул. Олимпийская и ул. Нагорная (г. Долгопрудный) со строительством моста	0,7	-	0,7	2	районного значения	строительство	Расчётный срок

№ п/п	Наименование	Протяженность			Количество полос, ед ⁵³	Категория	Мероприятия	Очередность
		Всего, км	в том числе					
			рек-ия	Новое стр-во				
36.	Вашутинское шоссе	2,9	2,9	-	3-4	районного значения	реконструкция	Расчётный срок
37.	ул. Покровская	1,0	1,0	-	4	районного значения	реконструкция	Расчётный срок
38.	УДС в мкр. Клязьма-Старбеево (реконструкция ул. Олимпийская)	3,9	1,3	2,6	2-4	районного и местного значения	реконструкция, строительство	Расчётный срок
39.	ул. Шевченко	0,8	0,8	-	2-4	районного значения	реконструкция	Расчётный срок
40.	ул. Проездная	1,0	1,0	-	2-4	районного значения	реконструкция	Расчётный срок
41.	участок УДС в квартале Вашутино*	0,5	0,5	-	2	местного значения	реконструкция	Расчётный срок
42.	Участок УДС от Международного шоссе до автомобильной дороги Новоподрезково -Клязьма	0,1	-	0,1	2	местного значения	строительство	Расчетный срок
ИТОГО:		0	0	0				Первая очередь
		18,5	15,1	3,4				Расчётный срок
мкр. Подрезково								
43.	ул. Горная	0,9	0,9	-	4	районного значения	реконструкция	Расчётный срок
44.	Тепличный проезд	0,5	0,5	-	4	районного значения	реконструкция	Расчётный срок
45.	участок УДС от ул. Горная до ул. Мира	0,6	-	0,6	2	местного значения	строительство	Расчётный срок
46.	ул. Центральная	0,9	0,9	-	4	районного значения	реконструкция	Расчётный срок
47.	ул. Комсомольская	0,8	0,8	-	4	районного значения	реконструкция	Расчётный срок
48.	участок УДС от ул. Советская до пл. Подрезково»	0,9	-	0,9	2	районного значения	строительство	Расчётный срок
49.	участок УДС от пл. Подрезково» до границы города	1,0	-	1,0	2	районного значения	строительство	Расчётный срок
50.	продление ул. Советская до границы города	0,3	-	0,3	2	местного значения	строительство	Расчётный срок
51.	участок УДС от ул. Горная до ул. Северная	0,4	-	0,4	2	местного значения	строительство	Расчётный срок
ИТОГО:		0,0	0,0	0,0				Первая очередь
		6,3	3,1	3,2				Расчётный срок

№ п/п	Наименование	Протяженность			Количество полос, ед ⁵³	Категория	Мероприятия	Очередность
		Всего, км	в том числе					
			рек-ия	Новое стр-во				
мкр. Новогорск								
52.	Ивановская ул.	3,3	3,3	-	4	районного значения	реконструкция	Расчётный срок
53.	ул. Соколовская	1,4	1,4	-	4	районного значения	реконструкция	Расчётный срок
54.	ул. Заречная	3,2	3,2	-	4	районного значения	реконструкция	Расчётный срок
55.	ул. Ивановская - Пятницкое шоссе*	3,3	3,3	-	2	местного значения	реконструкция	Расчётный срок
56.	УДС в поселке Ивановское (северозападная часть Новогорска)	2,5	-	2,5	2	местного значения	строительство	Расчётный срок
57.	ул. Усадебная	1,4	1,4	-	4	местного значения	реконструкция	Расчётный срок
58.	Машкинское шоссе	0,3	0,3	-	4	районного значения	реконструкция	Расчётный срок
ИТОГО:		0,0	0,0	0,0				Первая очередь
		15,4	12,9	2,5				Расчётный срок
мкр. Сходня и мкр. Фирсановка								
59.	ул. Горная	1,2	1,2	-	4	районного значения	реконструкция	Расчётный срок
60.	ул. Железнодорожная	0,8	0,8	-	4	районного значения	реконструкция	Расчётный срок
61.	ул. Октябрьская	2,3	2,3	-	2	районного значения	реконструкция (ремонт и привидение к параметрам улицы местного значения 3 м полоса 1,5 тротуар)	Расчётный срок
62.	Юбилейный проезд	1,6	1,6	-	4	районного значения	реконструкция	Расчётный срок
63.	ул. Некрасова	2,7	2,7	-	4	районного значения	реконструкция	Расчётный срок
64.	ул. Пушкина	0,5	0,5	-	4	районного значения	реконструкция	Расчётный срок
65.	Новосходненское шоссе	2,2	2,2	-	4	общегородского значения	реконструкция	Расчётный срок
66.	ул. Кирова	1,4	1,4	-	4	районного значения	реконструкция	Расчётный срок

№ п/п	Наименование	Протяженность			Количество полос, ед ⁵³	Категория	Мероприятия	Очередность
		Всего, км	в том числе					
			рек-ия	Новое стр-во				
67.	ул. Микояна	1,2	1,2	-	2	районного значения	реконструкция (ремонт и приведение к параметрам улицы местного значения 3 м полоса 1,5 тротуар)	Расчётный срок
68.	участок УДС - продолжение ул. 7-я Гвардейская	1,0	-	1,0	2	местного значения	строительство	Расчётный срок
69.	участки УДС в соответствии с ППТ Северной части мкр. Сходня	-	-	1,1	2	местного значения	строительство	Расчётный срок
70.	ул. Московская (мкр.Фирсановка)	1,9	1,9	-	4	районного значения	реконструкция	Расчётный срок
71.	ул. Чапаева (мкр.Сходня)	1,0	1,0	-	4	районного значения	реконструкция	Расчётный срок
ИТОГО:		0,0	0,0	0,0				Первая очередь
		18,9	16,8	2,1				Расчётный срок
мкр. Левобережный								
72.	Дублер М-11 в районе домов 27-29 по ул. Совхозная	0,5	-	0,5		районного значения	строительство	Расчётный срок
ИТОГО:		0,0	0,0	0,0				Первая очередь
		0,5	0,0	0,5				Расчётный срок
ВСЕГО:		97,9	76,2	21,7				Весь период
		6,1	4,8	1,3				Первая очередь
		91,8	71,4	20,4				Расчётный срок

*Автомобильная дорога по существующей лесной дороге. Не подлежит утверждению в Генеральном плане.

Примечание: В соответствии с СП 42.13330.2016 ширина улиц и дорог определяется расчетом в зависимости от интенсивности движения транспорта и пешеходов, состава размещаемых в пределах поперечного профиля элементов (проезжих частей, технических полос для прокладки подземных коммуникаций, тротуаров, зеленых насаждений и др.), с учетом санитарно-гигиенических требований и требований гражданской обороны. Как правило, ширина улиц и дорог в красных линиях принимается, м: магистральных дорог - 50-100; магистральных улиц - 40-100; улиц и дорог местного значения - 15-30.

Протяженность транспортной сети городского округа составит к расчетному сроку:

- федерального, регионального или межмуниципального значения - 45,28 км;
- местного значения - 281,0 км;

Общая протяжённость УДС в границах г.о. Химки составит 326,28 км.

Плотность улично-дорожной сети на территории городского округа на расчетный срок составит 2,97 км/кв.км.

Таблица 9.2.3. Мероприятия по развитию искусственных сооружений на местной улично-дорожной сети.

№ п/п	Наименование	Значение	Планируемое мероприятие	Очередность
1.	Путепровод на ул. Репина	М	Реконструкция	Первая очередь
2.	Путепровод через М-11 на Вашутинском шоссе	М	Реконструкция	Первая очередь
3.	Путепровод в створе ул. Маяковского - пр. Мира через железную дорогу	М	Реконструкция	Расчётный срок
4.	Развязка на примыкании «Обхода г. Химки» с М-10 «Россия» ⁵⁴	Ф	Строительство	Расчётный срок
5.	Развязка на пересечении «Обхода г. Химки» с Международным шоссе ⁵⁶	Р	Строительство	Расчётный срок
6.	Развязка на пересечении ул. Репина и М- 10 «Россия» ⁵⁵	Ф	Строительство	Первая очередь
7.	Развязка на пересечении М-11 «Москва - Санкт-Петербург» и а/д Обход г. Химки ⁵⁶	Ф	Строительство	Расчётный срок
8.	Мост через канал им. Москвы на автомобильной дороге между а/д «Терехово - Ивакино» и ул. Нагорная (г. Долгопрудный)	Р	Строительство	Расчётный срок
9.	Развязка на пересечении М-10 и Международного шоссе ⁵⁵	Ф	Реконструкция (в рамках реконструкции М-10 «Россия»)	Расчётный срок
10.	Съезд с М-10 возле ТЦ «МЕГА»	М	Реконструкция (для организации возможности беспрепятственного выезда с территории Мега Химки в область)	Расчётный срок
11.	Развязка на пересечении М-10 «Россия» и ул. Московская	М	Строительство	Расчётный срок

⁵⁴Приведено в информационных целях, так как расположено за границам г.о. Химки Московской области.

⁵⁵Приведено в информационных целях, так как не является объектом местного значения.

⁵⁶Мероприятие учтено в соответствии с утвержденным проектом планировки территории строительства автомобильной дороги федерального значения «Москва - Санкт-Петербург (М-11)». В связи с отсутствием данного мероприятия в Схеме территориального планирования транспортного обслуживания Московской области и Схеме территориального планирования Российской Федерации в области транспорта, проектом предлагается внесение данного мероприятия в указанные схемы.

№ п/п	Наименование	Значение	Планируемое мероприятие	Очередность
12.	Развязка на пересечении М-10 «Россия» и пр-т Юбилейный	Ф	Реконструкция (в рамках реконструкции М-10 «Россия»)	Расчётный срок
13.	Пешеходный мост через канал им. Москвы	Р	Строительство	Расчётный срок
14.	Развязка на пересечении Старошереметьевского шоссе и проектируемой автодороги «Хлебниково-Рогачево» - «Шереметьево-1 - Шереметьево-2»	Р	Строительство	26
15.	Подземный пешеходный переход (мкр. Левобережный, под МКАД) 57 58	-	Строительство	Расчётный срок
16.	Мост через реку Клязьма	М	Строительство	Расчётный срок

Предложения по развитию общественного транспорта

Скоростной внеуличный транспорт

Внешние железнодорожные транспортные пассажирские связи округа будут осуществляться, как и в настоящее время:

- Октябрьской железной дорогой;
- Савеловским направлением Московской железной дороги.

В соответствии с «Генеральной схемой развития Московского железнодорожного узла», утвержденной Постановлением правительства Москвы от 18.11.2008 № 1070 и предложениями «Схемы территориального планирования транспортного обслуживания Московской области», Схемой территориального планирования Российской Федерации в области транспорта, для улучшения пассажирского обслуживания Генеральным планом учтены следующие мероприятия по развитию железнодорожного транспорта:

- строительство 4-го главного пути на Октябрьской железной дороге на участке Москва - Крюково протяженностью в границах округа составляет 14,02 км;
- строительство новой железнодорожной линии Москва - Шереметьево-1 (аэропорт). Протяженность проектируемого участка 3,27 км.
- строительство высокоскоростной магистрали "Москва - Санкт-Петербург". ВСМ от города Москвы до ст. Алабушево в на территории Солнечногорского муниципального района планируется в полосе отвода существующей Октябрьской железной дороги. Протяженность линии в границах городского округа 14,06 км. Зона планируемого размещения линейных объектов 200м;
- сокращение межпоездного интервала до 4 минут на участке Бескудниково - Лобня по Савеловскому направлению МЖД;
- строительство хордовых линии метрополитена (в соответствии со схемой развития скоростного внеуличного транспорта, выполненной в составе «Генерального плана города Москвы»). В границах городского округа Химки проектируются две станции метрополитена в районе Новых Химок и депо метрополитена в мкр. Подрезково. На территории Новые Химки линия проходит в зарезервированной технической зоне.

⁵⁷ Срок не определен Схемой ТО МО.

⁵⁸ Приведено в информационных целях, так как расположено за границам г.о. Химки Московской области

Рельсовый скоростной пассажирский транспорт

Ввиду значительных перегрузок магистральной дорожной сети г.о. Химки, г.о. Долгопрудный и г. Москвы, с территориями которых имеются тесные связи, а также для совершенствования сообщений в указанных направлениях, в проекте СТП ТО МО планируется создание инфраструктуры рельсового скоростного пассажирского транспорта. На территории городского округа Химки пройдут линии рельсового транспорта по направлениям:

- ЛРТ «Мякинино - Москва - Химки - Шереметьево» - протяжённость линии в границах городского округа 5,62 км. Зона планируемого размещения линейных объектов 400 м;
- ЛРТ «Шереметьево - Долгопрудный - Мытищи» - протяжённость линии в границах городского округа 4,14 км. Зона планируемого размещения линейных объектов 400 м;
- ЛРТ Химки (ТРЦ «Мега-Химки») - Москва (м. Планерная) - протяжённость линии в границах городского округа 5,75 км. Зона планируемого размещения линейных объектов 200 м;
- ЛРТ «Химки-северный терминальный комплекс аэропорта Шереметьево»; протяжённость линии в границах городского округа - 7,45 км, зона планируемого размещения линейных объектов - 100 м.

Транспортно-пересадочные узлы

В соответствии с проектом СТП ТО МО для повышения качества и полноты транспортного обслуживания населения Московской области, повышения связности всех видов транспорта при выполнении пассажирских перевозок, снижения нагрузки на головные участки скоростных автомобильных дорог, привлечение пассажиров индивидуального и массового пассажирского автомобильного транспорта на железнодорожный транспорт планируется формирование семи транспортнопересадочных узлов в местах массовой пересадки пассажиров с одного вида транспорта на другой:

- ТПУ "Левобережный" (ж/д станция Левобережная);
- ТПУ "Подрезково" (ж/д станция Подрезково);
- ТПУ "Сходня" (ж/д станция Сходня);
- ТПУ "Фирсановка" (ж/д станция Фирсановка);
- ТПУ "Химки" (ж/д станция Химки);
- ТПУ «Химки-2»;
- ТПУ "Шереметьево" на основе линии рельсового скоростного транспорта ЛРТ «Шереметьево - Долгопрудный - Мытищи» (ст. Шереметьево Савеловского направления МЖД).

Генеральным планом предлагается строительство перехватывающих автостоянок
таблица 9.2.4.

Таблица 9.2.4. Перехватывающие стоянки.

№ п/п	Железная дорога или направление МЖД	Местоположение перехватывающей стоянки (населенный пункт, платформа)	Площадь, га
1	Октябрьская железная дорога	ст. Сходня	0,3
2	Октябрьская железная дорога	пл. Фирсановка	0,3
3	Октябрьская железная дорога	ст. Химки	0,3
4	Октябрьская железная дорога	ст. Химки-2 (планируемый)	1,2

Наземный общественный транспорт

Намечаемое территориальное развитие округа, развитие производственных зон, стремление улучшить состояние окружающей среды вызывает необходимость изменения и дополнения схемы наземного транспорта по следующим направлениям:

- большое значение в организации автобусных пассажирских перевозок в границах городского округа Химки будет иметь строительство путепроводов через Ленинградское шоссе в створе улиц Дружбы и Репина и реконструкция путепровода через Октябрьскую железную дорогу по ул. Репина (проектируется на 1 -вую очередь), а также других инженерно-транспортных сооружений на пересечении с внешними магистральными направлениями;
- обеспечить нормативную пешеходную доступность всех населенных пунктов округа;
- предлагается сохранить значительную роль существующего путепровода в створе Юбилейного проспекта и ул. Маяковская в системе маршрутного наземного транспорта;
- использовать для движения общественного транспорта в системе городского округа скоростную автодорогу «Москва - Санкт-Петербург»;
- развитие маршрутов общественного транспорта вдоль пр. Мельникова, ул. Репина, планируемой к строительству улично-дорожной сети в северной части мкр. Сходня, автомобильной дороги «Новоподрезково-Клязьма».

Таким образом, с учетом разработанной в Генеральном плане планировочной структуры городского округа, включающей размещение основных районов расселения, мест приложения труда, отдыха, коммунальных объектов, центров планировочных районов и общегородских центров, предлагаемая схема сети наземного общественного транспорта предусматривает его движение по всем магистральным улицам городского и районного значения, а также некоторым жилым улицам, намечаемой сети дорог территориального и районного значения.

Наземный общественный транспорт, представленный маршрутами автобусов и микроавтобусов, обслуживающих пассажирские перевозки по выезду и въезду в городской округ, связи между городскими районами сохранит свое значение.

Согласно расчётам количество подвижного состава общественного транспорта должно составить:

- по связи с г. Москвой - 70 ед. на первую очередь и 100 ед. на расчётный срок;
- по связи с Московской областью - 35 на первую очередь и 45 ед. на расчётный срок;
- для обеспечения внутригородских перевозок - 130 ед. на первую очередь и 160 ед. на расчётный срок.

В соответствии с постановлением Правительства Московской области от 17.08.2015 № 713/30 «Об утверждении нормативов градостроительного проектирования Московской области» городской округ Химки относится к Долгопрудненско-Химкинско-Красногорской устойчивой системе расселения, для которой плотность сети общественного пассажирского транспорта должна быть не менее 0,34 км/км².

Общая протяженность автотранспортной сети для маршрутного сообщения в г.о Химки к расчетному сроку увеличится на 18,5 км и составит 94,9 км, плотность маршрутной сети составит 0,86 км/кв. км., что соответствует нормативу.

Предложения по хранению и техническому обслуживанию автотранспорта.

Легковой индивидуальный транспорт.

Развитие городского округа Химки предусматривает дальнейшее жилищное строительство с увеличением численности населения, что, в свою очередь, приведет к увеличению парка легкового индивидуального автотранспорта, а значит, дополнительное строительство гаражей, паркингов, объектов сервисного обслуживания автомобилей.

Хранение и временная парковка транспортных средств могут осуществляться на всей территории городского поселения вне зависимости от функционального назначения зон (кроме рекреационных зон, зон размещения образовательных учреждений и зон обслуживания инженерных сетей и объектов) в соответствии с нормативными санитарными разрывами и удалённостью от объектов, обслуживаемых парковками и гаражами. Размещение личного автотранспорта жителей индивидуальной и блокированной застройки предусматривается на личных участках.

В составе работы проведены расчёты по определению требуемого количества машино-мест для хранения и парковки легкового автотранспорта на проектируемой территории в шаговой доступности от жилья из расчёта уровня автомобилизации 420 автомобилей на 1000 населения и в шаговой доступности от мест приложения труда 20 машиномест на 100 работающих.

Согласно проекту население городского округа Химки составит порядка 396,2 тыс. человек (на первую очередь реализации генерального плана – 263,4 тыс. человек). Общая вместимость территорий для хранения автотранспорта на первую очередь реализации Генерального плана составит 110628 машиномест:

Общая вместимость территорий для хранения автотранспорта на расчётный срок реализации Генерального плана составит 166404 машиномест:

Расположение проектируемых мест хранения автотранспорта отображено на Карте развития транспортной инфраструктуры.

Для районов индивидуальной застройки необходимо проектировать встроенные гаражи, размещаемые в цокольных и подземных этажах жилых домов на приусадебных участках из расчёта:

- при застройке блокированными жилыми домами - 1,0-2,0 машиноместа на 1 квартиру;
- при застройке коттеджами - 2,0-3,0 машиноместа на 1 коттедж.

Объекты сервисного обслуживания.

Сеть сооружений технического обслуживания и ремонта легковых автомобилей, а также малогабаритных транспортных средств предусматривается на расчётный парк машин. Рекомендуются предусматривать проектирование СТО, совмещенных с мойками с оборотной системой водообеспечения. Количество легкового автотранспорта на территории округа составит порядка 166404 единиц.

Расчет количества обслуживающих постов (таблица 9.2.5) станций технического обслуживания произведен исходя из нормы 200 легковых автомобилей на один пост (в соответствии с требованиями СП 42.13330.2016).

Таблица 9.2.5 Расчет требуемого количества постов обслуживания СТО.

Очередность	Население, тыс. чел	Количество личных автомобилей, ед.	Количество постов обслуживания, ед.
На первую очередь	263,4	110628	553
На расчетный срок	396,2	166404	832

Расчет (таблица 9.2.6) количества топливораздаточных колонок произведен исходя из нормы 1200 легковых автомобилей на одну топливораздаточную колонку (в соответствии с требованиями СП 42.13330.2016).

Таблица 9.2.6 Расчет требуемого количества топливораздаточных колонок.

Очередность	Население, тыс. чел	Количество личных автомобилей, ед.	Количество постов обслуживания, ед.
На первую очередь	263,4	110628	92
На расчетный срок	396,2	166404	139

Согласно Государственной программе Московской области «Развитие инженерной инфраструктуры и энергоэффективности» на 2018-2024 годы», утвержденной постановлением Правительства Московской области от 17.10.2017 № 863/381 (в редакции постановления от 21.05.2019) на территории городского Химки предусмотрено развитие объектов топливозаправочного комплекса (см таблицу 9.2.7).

Таблица 9.2.7 Проектируемые автозаправочные станции.

17.6.1. Адресный перечень объектов строительства, государственной собственности Московской области, финансирование которых предусмотрено мероприятием 1 - Проведение работ по строительству объектов топливозаправочного комплекса и электрозарядной инфраструктуры, основного мероприятия 01 – Строительство объектов топливозаправочного комплекса, подпрограммы VII "Развитие топливозаправочного комплекса в Московской области"

№ п/п	Направление инвестирования, наименование объекта, адрес объекта, сведения о государственной регистрации права собственности	Годы строительства/реконструкции объектов государственной собственности	Мощность/прирост мощности объекта (заправок в сутки)
18.	АО "Мособлэнерго"	2018-2019	
18.57	Городской округ Химки, ЭЗС, г. Химки, ул. Юбилейный пр., д. 49	2018	-
18.58	Городской округ Химки, ЭЗС, г. Химки, ул. Юбилейный пр., д. 66	2018	-
18.59	Городской округ Химки, ЭЗС, г. Химки, ул. 9 Мая, д. 3	2018	-
18.60	Городской округ Химки, ЭЗС, г. Химки, ул. Горшина, д. 1	2018	-
18.61	Городской округ Химки, ЭЗС, г. Химки, ул. Панфилова, д. 18	2018	-
18.62	Городской округ Химки, ЭЗС, г. Химки, ул. Молодежная, д. 1	2018	-
18.63	Городской округ Химки, ЭЗС, г. Химки, ул. Куркинское ш., д. 6	2018	-
18.64	Городской округ Химки, ЭЗС, г. Химки, п-т Дружбы, д. 7	2018	-
18.65	Городской округ Химки, ЭЗС, г. Химки, ул. Рубцовой, д. 1 - д. 3	2018	-
18.66	Городской округ Химки, ЭЗС, г. Химки, ул. Московская, д. 32	2018	-

№ п/п	Направление инвестирования, наименование объекта, адрес объекта, сведения о государственной регистрации права собственности	Годы строительства/реконструкции объектов государственной собственности	Мощность/прирост мощности объекта (заправок в сутки)
18.67	Городской округ Химки, ЭЗС, г. Химки, ул. Кирова, д. 2	2018	-
18.68	Городской округ Химки, ЭЗС, г. Химки, ул. Московская, д. 3 - ул. Железнодорожная, д. 1	2018	-
18.69	Городской округ Химки, ЭЗС, г. Химки, ул. Победы, д. 18/5	2018	-
18.70	Городской округ Химки, ЭЗС, г. Химки, ул. Академика Глушко, д. 2	2018	-
18.71	Городской округ Химки, ЭЗС, г. Химки, ул. Москвина, д. 4	2018	-
18.72	Городской округ Химки, ЭЗС, г. Химки, ул. Маяковского, д. 3	2018	-
18.73	Городской округ Химки, ЭЗС, г. Химки, ул. Зеленая, д. 6, к. 1	2018	-
18.74	Городской округ Химки, ЭЗС, г. Химки, мкр. Сходня, Юбилейный пр-д, д. 16	2018	-
18.75	Городской округ Химки, ЭЗС, г. Химки, мкр. Сходня, 2-й Чапаевский пер., д. 6	2018	-
18.76	Городской округ Химки, ЭЗС, г. Химки, мкр. Сходня, ул. Мичурина, д. 17	2018	-
18.77	Городской округ Химки, ЭЗС, г. Химки, мкр. Сходня, ул. Первомайская, д. 59	2018	-
18.78	Городской округ Химки, ЭЗС, г. Химки, мкр. Сходня, ул. Ленина, д. 33	2018	-
18.79	Городской округ Химки, ЭЗС, г. Химки, мкр. Сходня, ул. Первомайская, д. 37, к. 2	2018	-
18.80	Городской округ Химки, ЭЗС, г. Химки, Подрезково, ул. Новозаводская, шк. N 20	2018	-
18.81	Городской округ Химки, ЭЗС, г. Химки, Подрезково, ул. Новозаводская, д. 12	2018	-

№ п/п	Направление инвестирования, наименование объекта, адрес объекта, сведения о государственной регистрации права собственности	Годы строительства/реконструкции объектов государственной собственности	Мощность/прирост мощности объекта (заправок в сутки)
18.82	Городской округ Химки, ЭЗС, г. Химки, Подрезково, ул. Центральная, 10	2018	-
18.83	Городской округ Химки, ЭЗС, г. Химки, Подрезково, ул. Советская, д. 7	2018	-
18.84	Городской округ Химки, ЭЗС, г. Химки, Новогорск, ул. Соколовская, д. 1	2018	-
18.85	Городской округ Химки, ЭЗС, г. Химки, мкр. Левый берег, ул. Совхозная, д. 27	2018	-
18.86	Городской округ Химки, ЭЗС, г. Химки, мкр. Левый берег, ул. Совхозная, д. 3	2018	-
18.87	Городской округ Химки, ЭЗС, г. Химки, мкр. Левый берег, ул. Зеленая, д. 21	2018	-
18.88	Городской округ Химки, ЭЗС, г. Химки, Новогорск, ул. Соколовская, д. 3	2018	-
21	Резерв	2019-2022	
21.86	Городской округ Химки, МАЗК, Шереметьевское шоссе, левая сторона, в районе пересечения р. Клязьма	2019	-
21.175	Городской округ Химки, АГЗС, М-10 "Россия" Москва - Тверь - Великий Новгород - Санкт-Петербург, 30 км, правая сторона, д. Кирилловка	2020	-
21.176	Городской округ Химки, АЗС, Лихачевское шоссе, левая сторона, в районе пересечений с планируемой автомобильной дорогой М-11 "Москва - Санкт-Петербург"	2020	-
21.278	Городской округ Химки, АЗС, М-10 "Россия" Москва - Тверь - Великий Новгород - Санкт-Петербург, 29 км, левая сторона	2021	-

№ п/п	Направление инвестирования, наименование объекта, адрес объекта, сведения о государственной регистрации права собственности	Годы строительства/реконструкции объектов государственной собственности	Мощность/прирост мощности объекта (заправок в сутки)
21.279	Городской округ Химки, АГНКС, М-10 "Россия" Москва - Тверь - Великий Новгород - Санкт-Петербург, 30 км, правая сторона, д. Кирилловка	2021	-
21.280	Городской округ Химки, АЗС, М-10 "Россия" Москва - Тверь - Великий Новгород - Санкт-Петербург, 31 км, левая сторона	2021	-
21.281	Городской округ Химки, АЗС, Международное шоссе, левая сторона, на примыкании автомобильной дороги "Международное шоссе" к автомобильной дороге М-10 "Россия"	2021	-
21.334	Городской округ Химки, АЗС, Шереметьевское шоссе, 5 км, левая сторона	2022	-
21.380	Солнечногорский муниципальный район, АЗС, М-10 "Россия" Москва - Тверь - Великий Новгород - Санкт-Петербург, 38 км, левая сторона, поворот на мкр. Фирсановка г. Химки	2022	-
26	ООО "СКТ"	2018	
26.2	Московская область, г.о. Химки, Международное шоссе, АЗС "Нефтьмагистраль"	2018	

17.6.3. Адресный перечень объектов строительства и реконструкции государственной собственности Московской области, финансирование которых предусмотрено мероприятием 3 - Проведение работ по строительству и реконструкция объектов инфраструктуры нефтепроводов и нефтепродуктопроводов" подпрограммы VII "Развитие топливозаправочного комплекса в Московской области", основного мероприятия 01 - Строительство объектов топливозаправочного комплекса, государственной программы Московской области "Развитие инженерной инфраструктуры и энергоэффективности" на 2018-2024 годы

N п/п	Направление инвестирования, наименование объекта, адрес объекта, сведения о государственной регистрации права собственности	Годы строительства/реконструкции объектов государственной собственности	Мощность/прирост мощности объекта (единица, км)
2	ЗАО "ТЗК Шереметьево", городской округ Химки, международный аэропорт Шереметьево. Комплексная реконструкция топливозаправочного комплекса Шереметьево	2018-2020	1

Воздушное сообщение

В рамках разработки генерального плана на территории городского округа Химки предлагается предусмотреть размещение объектов авиации общего назначения - вертолетных площадок, согласно требованию постановления Правительства Московской области от 17.08.2015 № 713/30 «Об утверждении нормативов градостроительного проектирования Московской области».

В городском округе Химки необходимо наличие не менее двух вертолетных площадок. Предлагается разместить их:

- в полосе отвода автодороги М-10 "Россия" внутри петли транспортной развязки расположенной около границы городского округа Солнечногорск (участок с кадастровым номером 50:10:0040302:20);
- на территории Химкинской центральной клинической больницы, расположенной по адресу Куркинское шоссе, д. 11.

Пешеходное движение

Генеральным планом планируется строительство пешеходного моста через Канал им. Москвы для связи жителей мкр. Левобережный с мкр. Старые Химки.

Велотранспортная инфраструктура

В соответствии с Региональными нормативами градостроительного проектирования в городе с численностью населения более 15 тыс. чел. требуется размещать велодорожки из расчета:

- 1 велодорожка на 15 тыс. чел. в жилой зоне;
- 1 велодорожка в рекреационной зоне;
- 1 велодорожка в центральной части города.

Протяжённость одной велодорожки не менее 500 м.

Согласно Генеральному плану, постоянно проживающее население городского округа Химки составит порядка 381,4 тыс. человек. В соответствии с нормативами требуется

обустройство не менее 12,5 км велодорожек.

Генеральным планом предусмотрена к созданию велотранспортная сеть, объединяющая микрорайоны городского округа, а также соединяющая их с рекреационными зонами. Обустройство велотранспортной инфраструктуры планируется:

- в мкр. Новые Химки вдоль Юбилейного проспекта, проспекта Мельникова, ул. радионова, ул. 9 мая, ул. Дружбы, ул. Лавочкина, ул. Бабакина, в рекреационных зонах микрорайона;
- в мкр. Старые Химки вдоль ул. Калинина, ул. Чапаева, в рекреационных зонах микрорайона;
- в мкр. Левобережный вдоль ул. Библиотечная, ул. Совхозная, в рекреационных зонах микрорайона;
- в мкр. Новогорск вдоль ул. Соколовская, ул. Заречная;
- в мкр. Планерная вдоль улиц жилой застройки;
- в мкр. Сходня вдоль Новосходнеского шоссе, ул. Чапаева, ул. Первомайская, ул. 7-я Гвардейская, в рекреационной зоне вдоль р. Сходня;
- в мкр. Подрезково и мкр. Клязьма-Старбеево вдоль существующих и планируемых улиц в жилой застройке.

10. ИНЖЕНЕРНАЯ ИНФРАСТРУКТУРА

Раздел приведен в отдельном томе, вследствие содержания сведений ограниченного доступа

11. ЗОНЫ С ОСОБЫМИ УСЛОВИЯМИ ИСПОЛЬЗОВАНИЯ ТЕРРИТОРИИ

Комплексный анализ территории городского округа Химки выполнен с учетом наличия зон с особыми условиями использования территорий.

Система планировочных ограничений разработана на основании требований действующих нормативных документов и является составной частью Генерального плана (таблица 11.1).

В соответствии со статьёй 104 Земельного кодекса Российской Федерации в границах зон с особыми условиями использования территорий устанавливаются ограничения использования земельных участков, которые распространяются на все, что находится над и под поверхностью земель, если иное не предусмотрено законами о недрах, воздушным и водным законодательством, и ограничивают или запрещают размещение и (или) использование расположенных на таких земельных участках объектов недвижимого имущества и (или) ограничивают или запрещают использование земельных участков для осуществления иных видов деятельности, которые несовместимы с целями установления зон с особыми условиями использования территорий.

Земельные участки, включенные в границы зон с особыми условиями использования территорий, у собственников земельных участков, землепользователей, землевладельцев и арендаторов земельных участков не изымаются, если иное не предусмотрено федеральным законом.

На следующих стадиях проектирования - проекты планировки территории и проекты межевания территории - зоны с особыми условиями использования территории должны быть учтены и уточнены в соответствии с масштабом проектирования.

В отношении некоторых зон границы определяются указанием на определенное расстояние (как правило, в метрах) от охраняемого объекта либо объекта, от которого требуется охрана. В отношении же, например, санитарно-защитных зон и зон охраны объектов культурного наследия (памятников истории и культуры) границы устанавливаются в результате разработки проекта границ таких зон. Таким образом, границы зон с особыми условиями использования территорий либо прямо определяются в нормативных правовых актах Российской Федерации посредством указания на величину их отступа от конкретного объекта, либо устанавливаются при разработке специальных проектов границ таких зон.

В соответствии с статьёй 105 Земельного кодекса Российской Федерации могут быть установлены следующие виды зон с особыми условиями использования территорий:

- 1) зоны охраны объектов культурного наследия;
- 2) защитная зона объекта культурного наследия;
- 3) охранный зона объектов электроэнергетики (объектов электросетевого хозяйства и объектов по производству электрической энергии);
- 4) охранный зона железных дорог;
- 5) придорожные полосы автомобильных дорог;
- 6) охранный зона трубопроводов (газопроводов, нефтепроводов и нефтепродуктопроводов, аммиакопроводов);
- 7) охранный зона линий и сооружений связи;
- 8) приаэродромная территория;
- 9) зона охраняемого объекта;
- 10) зона охраняемого военного объекта, охранный зона военного объекта, запретные и специальные зоны, устанавливаемые в связи с размещением указанных объектов;
- 11) охранный зона особо охраняемой природной территории (государственного природного заповедника, национального парка, природного парка, памятника природы);
- 12) охранный зона стационарных пунктов наблюдений за состоянием окружающей среды, ее загрязнением;
- 13) водоохранная (рыбоохранная) зона;
- 14) прибрежная защитная полоса;

- 15) округ санитарной (горно-санитарной) охраны лечебно-оздоровительных местностей, курортов и природных лечебных ресурсов;
- 16) зоны санитарной охраны источников питьевого и хозяйственно-бытового водоснабжения, а также устанавливаемые в случаях, предусмотренных Водным кодексом Российской Федерации, в отношении подземных водных объектов зоны специальной охраны;
- 17) зоны затопления и подтопления;
- 18) санитарно-защитная зона;
- 19) зона ограничений передающего радиотехнического объекта, являющегося объектом капитального строительства;
- 20) охранная зона пунктов государственной геодезической сети, государственной нивелирной сети и государственной гравиметрической сети;
- 21) зона наблюдения;
- 22) зона безопасности с особым правовым режимом;
- 23) рыбоохранная зона озера Байкал;
- 24) рыбохозяйственная заповедная зона;
- 25) зона минимальных расстояний до магистральных или промышленных трубопроводов (газопроводов, нефтепроводов и нефтепродуктопроводов, аммиакопроводов);
- 26) охранная зона гидроэнергетического объекта;
- 27) охранная зона объектов инфраструктуры метрополитена;
- 28) охранная зона тепловых сетей.

11.1. Сведения о границах зон с особыми условиями использования территорий, содержащиеся в Едином государственном реестре недвижимости

В Едином государственном реестре недвижимости отображена информация по следующим зонам с особыми условиями использования территории:

Зоны охраны объектов культурного наследия		
Наименование зоны	Ограничение	
50.10.0.1	Территория объекта культурного наследия регионального значения - «Церковь Успения Пресвятой Богородицы, 1885 г.»	-
50.10.0.2	Территория объекта культурного наследия регионального значения «Усадьба «Петровское-Лобанове»:-церковь Апостолов Петра и Павла, 1829 г.»	
Охранная зона объектов электроэнергетики (объектов электросетевого хозяйства и объектов по производству электрической энергии)		
50.10.2.1	Охранная зона высоковольтной кабельной линии: 46.4 - 47.1 СБШВ-6 3х25	В охранных зонах запрещается осуществлять любые действия, которые могут нарушить безопасную работу объектов электросетевого хозяйства, в том числе привести к их повреждению или уничтожению, и (или) повлечь причинение вреда жизни, здоровью граждан и имуществу физических или юридических лиц, а также повлечь нанесение экологического ущерба и возникновение пожаров, в том числе: а) набрасывать на провода и опоры воздушных линий электропередачи посторонние предметы, а также подниматься на опоры воздушных линий электропередачи; б) размещать любые объекты и предметы (материалы) в пределах созданных в соответствии с требованиями нормативно-технических документов проходов и подъездов для доступа к объектам электросетевого хозяйства, а также проводить любые работы и возводить сооружения, которые могут препятствовать доступу к объектам электросетевого хозяйства, без создания необходимых для такого доступа проходов и подъездов; в) находиться в пределах огороженной территории и помещениях распределительных устройств и подстанций, открывать двери и люки распределительных устройств и подстанций, производить переключения и подключения в электрических сетях (указанное требование не распространяется на работников, занятых выполнением разрешенных в установленном порядке работ), разводить огонь в пределах охранных зон вводных и распределительных устройств, подстанций, воздушных линий электропередачи, а также в охранных зонах кабельных линий электропередачи; г) размещать свалки; д) производить работы ударными механизмами, сбрасывать тяжести массой свыше 5 тонн, производить сброс и слив едких и коррозионных веществ и горюче-смазочных материалов (в охранных зонах подземных кабельных линий электропередачи).
50.10.2.27	Охранная зона ВЛ-6кВ ТП-205-ТП-202 с.2-ЛР-813	Ограничение использования объектов недвижимости в границах зоны предусмотрено Постановлением Правительства РФ № 160 от 24.02.2009г., п.п 10, 11: п.10. В пределах охранных зон без письменного решения о согласовании сетевых организаций юридическим и физическим лицам запрещаются: а) строительство, капитальный ремонт, реконструкция или снос зданий и сооружений; б) горные, взрывные, мелиоративные работы, в том числе связанные с временным затоплением земель; в) посадка и вырубка деревьев и кустарников; г) дноуглубительные, землечерпальные и погрузочно-разгрузочные работы, добыча рыбы, других водных животных и растений придонными орудиями лова, устройство водопоев, колка и заготовка льда (в охранных зонах подводных кабельных линий электропередачи); д) проход судов, у которых расстояние по вертикали от верхнего
50.10.2.28	Охранная зона ВЛ-6кВ ф.ТП-154 с.2-КТП-1321-КТП-1322-КТП-1310	
50.10.2.29	Охранная зона ЛЭП-6кВ ф.ТП-154 с.1-ТП-139-ТП-138 с.2	
50.10.2.2	Охранная зона ВЛ 110 кВ "Старбеево-Аэропорт 1"	
50.10.2.3	Охранная зона ВЛ 110 кВ "Старбеево-Аэропорт 2"	
50.00.2.526	Охранная зона ЛЭП 10 кВ ПС-35 – ТП-1016	
50.00.2.738	Охранная зона ВЛ-6кВ ЦРП-7 с.1-ТП-204 с.1; ЦРП-7 с.2-ТП-204 с.2; ЦРП-7-КТП-217	
50.10.2.27	Охранная зона ВЛ-6кВ ТП-205-ТП-202 с.2-ЛР-813	

<p>50.10.2.28 50.10.2.29 50.10.2.30 50.10.2.31 50.10.2.32 50.10.2.33 50.00.2.740 50.00.2.742 50.00.2.853 50.00.2.853 50.00.2.923 50.00.2.1027 50.00.2.1138 50.00.2.1048</p>	<p>Охранная зона ВЛ-6кВ ф.ТП-154 с.2-КТП-1321-КТП-1322-КТП-1310 Охранная зона ЛЭП-6кВ ф.ТП-154 с.1-ТП-139-ТП-138 с.2 Охранная зона ВЛ-6кВ ТП-204 с.1-ТП-203 с.1-ТП-202 с.1 Охранная зона ЛЭП-6кВ ЦРП-3 – ТП-377 Охранная зона ЛЭП-6кВ ЦРП-28 – ТП-321 с.2 с отпайками на ТП-320, ТП-322, ТП-323 Охранная зона ВЛ-6кВ ЦРП-12 с.1-ТП-266 с.1-ТП-181 РУ-1; ЦРП-47 с.2-ТП-266 с.2-ТП-181 РУ-2.1 Охранная зона ЛЭП-6 кВ ф.ТП-346 с.1 – ТП-342 с.2 – ЛР-67 Охранная зона ВЛ-6кВ ТП-390 с.1 – ТП-342 с.1 + ЛР-67 с отпайкой на БМТП-336Б Охранная зона ВЛ-6кВ РТП-102 ф. ЦРП-19 с.1 Охранная зона ВЛ-6кВ РТП-102 ф. ЦРП-19 с.1 Охранная зона ВЛ 6 кВ ф. ЦРП-48 - ТП-326 Охранная зона ЛЭП-6 кВ фид. ЦРП-48-ТП-325 с.1 Охранная зона ЛЭП-6кВ ф. ЦРП-48-ТП-325 с.1 Охранная зона ВЛ-6кВ ф. ЦРП-3 с.1-ТП-350</p>	<p>крайнего габарита с грузом или без груза до нижней точки провеса проводов переходов воздушных линий электропередачи через водоемы менее минимально допустимого расстояния, в том числе с учетом максимального уровня подъема воды при паводке; е) проезд машин и механизмов, имеющих общую высоту с грузом или без груза от поверхности дороги более 4,5 метра (в охранных зонах воздушных линий электропередачи); ж) земляные работы на глубине более 0,3 метра (на вспахиваемых землях на глубине более 0,45 метра), а также планировка грунта (в охранных зонах подземных кабельных линий электропередачи); з) полив сельскохозяйственных культур в случае, если высота струи воды может составить свыше 3 метров (в охранных зонах воздушных линий электропередачи); и) полевые сельскохозяйственные работы с применением сельскохозяйственных машин и оборудования высотой более 4 метров (в охранных зонах воздушных линий электропередачи) или полевые сельскохозяйственные работы, связанные с вспашкой земли (в охранных зонах кабельных линий электропередачи). п.11. В охранных зонах, установленных для объектов электросетевого хозяйства напряжением до 1000 вольт, помимо действий, предусмотренных пунктом 10 настоящих Правил, без письменного решения о согласовании сетевых организаций запрещается: а) размещать детские и спортивные площадки, стадионы, рынки, торговые точки, полевые станы, загоны для скота, гаражи и стоянки всех видов машин и механизмов (в охранных зонах воздушных линий электропередачи); б) складировать или размещать хранилища любых, в том числе горюче-смазочных, материалов; в) устраивать причалы для стоянки судов, барж и плавучих кранов, бросать якоря с судов и осуществлять их проход с отданными якорями, цепями, лотами, волокушами и тралами (в охранных зонах подводных кабельных линий электропередачи).</p>
<p>50.10.2.4 50.10.2.5</p>	<p>Охранная зона воздушной линии электропередачи 110 кВ "Старбеево-Планерная 1" Охранная зона воздушной линии электропередачи 110 кВ "Старбеево-Планерная 2"</p>	<p>Ограничение использования объектов недвижимости в границах зоны: 8. В охранных зонах запрещается осуществлять любые действия, которые могут нарушить безопасную работу объектов электросетевого хозяйства, в том числе привести к их повреждению или уничтожению, и (или) повлечь причинение вреда жизни, здоровью граждан и имуществу физических или юридических лиц, а также повлечь нанесение экологического ущерба и возникновение пожаров, в том числе: а) набрасывать на провода и опоры воздушных линий электропередачи посторонние предметы, а также подниматься на опоры воздушных линий электропередачи; б) размещать любые объекты и предметы (материалы) в пределах созданных в соответствии с требованиями нормативно-технических документов проходов и подъездов для доступа к объектам электросетевого хозяйства, а также проводить любые работы и возводить сооружения, которые могут препятствовать доступу к объектам электросетевого хозяйства, без создания необходимых для такого доступа проходов и подъездов; в) находиться в пределах огороженной территории и помещениях распределительных устройств и подстанций, открывать двери и люки распределительных устройств и подстанций, производить переключения и подключения в электрических сетях (указанное требование не распространяется на работников, занятых выполнением разрешенных в установленном порядке работ), разводить огонь в пределах охранных зон вводных и распределительных устройств, подстанций, воздушных линий электропередачи, а также в охранных зонах кабельных линий электропередачи; г) размещать свалки; д) производить работы ударными механизмами, сбрасывать тяжести массой свыше 5 тонн, производить сброс и слив едких и коррозионных веществ и горюче-смазочных материалов (в охранных зонах подземных кабельных линий электропередачи). 9. В охранных зонах, установленных для объектов электросетевого хозяйства напряжением свыше 1000 вольт, помимо действий, предусмотренных пунктом 8 настоящих Правил,</p>

	<p>запрещается: а) складировать или размещать хранилища любых, в том числе горюче-смазочных, материалов; б) размещать детские и спортивные площадки, стадионы, рынки, торговые точки, полевые станы, загоны для скота, гаражи и стоянки всех видов машин и механизмов, за исключением гаражей-стоянок автомобилей, принадлежащих физическим лицам, проводить любые мероприятия, связанные с большим скоплением людей, не занятых выполнением разрешенных в установленном порядке работ (в охранных зонах воздушных линий электропередачи); в) использовать (запускать) любые летательные аппараты, в том числе воздушных змеев, спортивные модели летательных аппаратов (в охранных зонах воздушных линий электропередачи); г) бросать якоря с судов и осуществлять их проход с отданными якорями, цепями, лотами, волокушами и тралами (в охранных зонах подводных кабельных линий электропередачи); д) осуществлять проход судов с поднятыми стрелами кранов и других механизмов (в охранных зонах воздушных линий электропередачи). 10. В пределах охранных зон без письменного решения о согласовании сетевых организаций юридическим и физическим лицам запрещаются: а) строительство, капитальный ремонт, реконструкция или снос зданий и сооружений; б) горные, взрывные, мелиоративные работы, в том числе связанные с временным затоплением земель; в) посадка и вырубка деревьев и кустарников; г) дноуглубительные, землечерпальные и погрузочно-разгрузочные работы, добыча рыбы, других водных животных и растений придонными орудиями лова, устройством водопоев, колка и заготовка льда (в охранных зонах подводных кабельных линий электропередачи); (и т.д.). (Постановление Правительства РФ № 160 от 24.02.2009 г. "О порядке установления охранных зон объектов электросетевого хозяйства и особых условий использования земельных участков, расположенных в границах таких зон" п.п. 8, 9, 10, 13, 14).</p>
<p>50.00.2.948 Охранная зона сооружения "Кабельные линии электропередач"</p>	<p>Ограничение использования объектов недвижимости в границах зоны предусмотрено Правилами установления охранных зон объектов электросетевого хозяйства и особых условий использования земельных участков, расположенных в границах таких зон, утвержденных постановлением Правительства Российской Федерации от 24.02.2009г. № 160.</p>
<p>50.10.2.6 Охранная зона ВЛ 110 кВ "Бутаково-Старбеево I" 50.10.2.7 Охранная зона ВЛ 110 кВ "Бутаково-Старбеево II" 50.10.2.8 Охранная зона ВЛ 110 кВ "Бутаково-Бурцево II" с отпайками на ПС № 455, ПС № 163 50.10.2.9 Охранная зона ВЛ 220 кВ "Левобережная-Старбеево II" 50.10.2.10 Охранная зона ВЛ 220 кВ "Левобережная-Старбеево I" 50.10.2.11 Охранная зона ВЛ 110 кВ "Старбеево-Бурцево 2" 50.10.2.12 Охранная зона ВЛ 110 кВ "Старбеево-Бурцево 1" 50.10.2.13 Охранная зона ВЛ 110 кВ "Новобратцево-Бутаково" 50.10.2.14 Охранная зона ВЛ 110 кВ "Бутаково-Бурцево I" с отпайками на ПС № 455, ПС № 161 50.00.2.185 Охранная зона ЛЭП 110 кВ "Планерная-Октябрьская" 50.00.2.245 Охранная зона ВЛ 220 кВ «Старбеево-Омега II» 50.00.2.328 Охранная зона ЛЭП 110 кВ «Планерная-Подрезково» 50.00.2.426 Охранная зона ВЛ 220 кВ "Старбеево-Омега I" 50.10.2.16 Охранная зона ВЛ 110 кВ «Химки-Бутаково» 50.10.2.17 Охранная зона ВЛ 110 кВ «ТЭЦ-21-Химки»</p>	<p>Ограничение использования объектов недвижимости в границах зоны: 10. В пределах охранных зон без письменного решения о согласовании сетевых организаций юридическим и физическим лицам запрещаются: а) строительство, капитальный ремонт, реконструкция или снос зданий и сооружений; б) горные, взрывные, мелиоративные работы, в том числе связанные с временным затоплением земель; в) посадка и вырубка деревьев и кустарников; г) дноуглубительные, землечерпальные и погрузочно-разгрузочные работы, добыча рыбы, других водных животных и растений придонными орудиями лова, устройством водопоев, колка и заготовка льда (в охранных зонах подводных кабельных линий электропередачи); д) проход судов, у которых расстояние по вертикали от верхнего крайнего габарита с грузом или без груза до нижней точки провеса проводов переходов воздушных линий электропередачи через водоемы менее минимально допустимого расстояния, в том числе с учетом максимального уровня подъема воды при паводке; е) проезд машин и механизмов, имеющих общую высоту с грузом или без груза от поверхности дороги более 4,5 метра (в охранных зонах воздушных линий электропередачи); ж) земляные работы на глубине более 0,3 метра (на вспахиваемых землях на глубине более 0,45 метра), а также планировка грунта (в охранных зонах подземных кабельных линий электропередачи); з) полив сельскохозяйственных культур в случае, если высота струи воды может составить свыше 3</p>

<p>50.00.2.183 50.00.2.185 50.00.2.193 50.00.2.194 50.00.2.195 50.00.2.218 50.00.2.433 50.00.2.447</p>	<p>Охранная зона ЛЭП 110 кВ "Подрезково-Октябрьская" Охранная зона ЛЭП 110 кВ "Планерная-Октябрьская" Охранная зона ВЛ 110 кВ "Ангелово-Октябрьская II" Охранная зона ВЛ 110 кВ "Ангелово-Октябрьская I" Охранная зона ВЛ 110 кВ "Октябрьская-Омега" Охранная зона ВЛ 110 кВ "Октябрьская-Эра" Охранная зона ВЛ 110 кВ "Менделеево-Эра" с отпайкой на ПС Время Охранная зона ВЛ 110 кВ "Сигма-Эра" с отпайкой на ПС Время</p>	<p>метров (в охранных зонах воздушных линий электропередачи); и) полевые сельскохозяйственные работы с применением сельскохозяйственных машин и оборудования высотой более 4 метров (в охранных зонах воздушных линий электропередачи) или полевые сельскохозяйственные работы, связанные с вспашкой земли (в охранных зонах кабельных линий электропередачи). 11. В охранных зонах, установленных для объектов электросетевого хозяйства напряжением до 1000 вольт, помимо действий, предусмотренных пунктом 10 настоящих Правил, без письменного решения о согласовании сетевых организаций запрещается: а) размещать детские и спортивные площадки, стадионы, рынки, торговые точки, полевые станы, загоны для скота, гаражи и стоянки всех видов машин и механизмов (в охранных зонах воздушных линий электропередачи); б) складировать или размещать хранилища любых, в том числе горюче-смазочных, материалов; в) устраивать причалы для стоянки судов, барж и плавучих кранов, бросать якоря с судов и осуществлять их проход с отданными якорями, цепями, лотами, волокушами и тралами (в охранных зонах подводных кабельных линий электропередачи). (Постановление Правительства РФ № 160 от 24.02.2009 г. "О порядке установления охранных зон объектов электросетевого хозяйства и особых условий использования земельных участков, расположенных в границах таких зон" п.п. 10, 11).</p>
<p>50.10.2.15</p>	<p>Охранная зона высоковольтной кабельной линии 28.8 - 13.8 АСБ-6 3х240</p>	<p>Правила установления охранных зон объектов электросетевого хозяйства и особых условий использования земельных участков, расположенных в границах таких зон (утверждены Постановлением Правительства РФ от 24.02.2009 г. № 160).</p>
<p>50.10.2.18 50.10.2.19 50.10.2.20 50.10.2.21 50.10.2.22 50.10.2.23 50.10.2.24 50.10.2.25 50.10.2.26</p>	<p>ПС 220кВ №671 "Старбеево" ПС 110 кВ №35 "Октябрьская" ПС 110 кВ №800 "Аэропорт" ПС 110 кВ №444 "Бутаково" ПС 110 кВ №688 "Планерная" ПС 110 кВ №387"Подрезково" ПС 110 кВ №156 "Химки" ПС 110 кВ "Басово" ПС 110 кВ "Лобаново"</p>	<p>Ограничение использования объектов недвижимости в границах зоны предусмотрено Постановлением Правительства РФ № 160 от 24.02.2009г., п.п 10, 11: п.10. В пределах охранных зон без письменного решения о согласовании сетевых организаций юридическим и физическим лицам запрещаются: а) строительство, капитальный ремонт, реконструкция или снос зданий и сооружений; б) горные, взрывные, мелиоративные работы, в том числе связанные с временным затоплением земель; в) посадка и вырубка деревьев и кустарников; г) дноуглубительные, землечерпальные и погрузочно-разгрузочные работы, добыча рыбы, других водных животных и растений придонными орудиями лова, устройство водопоев, колка и заготовка льда (в охранных зонах подводных кабельных линий электропередачи); д) проход судов, у которых расстояние по вертикали от верхнего крайнего габарита с грузом или без груза до нижней точки провеса проводов переходов воздушных линий электропередачи через водоемы менее минимально допустимого расстояния, в том числе с учетом максимального уровня подъема воды при паводке; е) проезд машин и механизмов, имеющих общую высоту с грузом или без груза от поверхности дороги более 4,5 метра (в охранных зонах воздушных линий электропередачи); ж) земляные работы на глубине более 0,3 метра (на вспахиваемых землях на глубине более 0,45 метра), а также планировка грунта (в охранных зонах подземных кабельных линий электропередачи); з) полив сельскохозяйственных культур в случае, если высота струи воды может составить свыше 3 метров (в охранных зонах воздушных линий электропередачи); и) полевые сельскохозяйственные работы с применением сельскохозяйственных машин и оборудования высотой более 4 метров (в охранных зонах воздушных линий электропередачи) или полевые сельскохозяйственные работы, связанные с вспашкой земли (в охранных зонах кабельных линий электропередачи). п.11. В охранных зонах, установленных для объектов электросетевого хозяйства напряжением до 1000 вольт, помимо действий, предусмотренных пунктом 10 настоящих Правил, без письменного решения о согласовании сетевых организаций запрещается: а) размещать детские и спортивные площадки, стадионы, рынки, торговые точки, полевые станы, загоны для скота, гаражи и стоянки всех видов машин и механизмов (в охранных зонах воздушных линий электропередачи); б) складировать или размещать хранилища любых, в том числе горюче-смазочных, материалов; в) устраивать причалы для стоянки судов, барж и плавучих кранов, бросать якоря с судов и осуществлять их проход с отданными якорями, цепями, лотами, волокушами и тралами (в охранных зонах подводных кабельных линий электропередачи). (Постановление Правительства РФ № 160 от 24.02.2009 г. "О порядке установления охранных зон объектов электросетевого хозяйства и особых условий использования земельных участков, расположенных в границах таких зон" п.п. 10, 11).</p>

	<p>согласовании сетевых организаций запрещается; а) размещать детские и спортивные площадки, стадионы, рынки, торговые точки, полевые станы, загоны для скота, гаражи и стоянки всех видов машин и механизмов (в охранных зонах воздушных линий электропередачи); б) складировать или размещать хранилища любых, в том числе горюче-смазочных, материалов; в) устраивать причалы для стоянки судов, барж и плавучих кранов, бросать якоря с судов и осуществлять их проход с отданными якорями, цепями, лотами, волокушами и тралами (в охранных зонах подводных кабельных линий электропередачи). Доступ к объектам электросетевого хозяйства для их эксплуатации и плановых (регламентных) работ осуществляется в соответствии с гражданским и земельным законодательством. Для предотвращения или устранения аварий работникам сетевых организаций обеспечивается беспрепятственный доступ к объектам электросетевого хозяйства, а также возможность доставки необходимых материалов и техники.</p>
<p>50.10.2.56 Охранная зона линий электропередач (линии электропередач магистрального газопровода-отвода "Химки-Крюково")</p>	<p>согласно Постановлению Правительства РФ от 24 февраля 2009 г. N 160 «О порядке установления охранных зон объектов электросетевого хозяйства и особых условий использования земельных участков, расположенных в границах таких зон» в охранных зонах запрещается осуществлять любые действия, которые могут нарушить безопасную работу объектов электросетевого хозяйства, в том числе привести к их повреждению или уничтожению, и (или) повлечь причинение вреда жизни, здоровью граждан и имуществу физических или юридических лиц, а также повлечь нанесение экологического ущерба и возникновение пожаров, в том числе: а) набрасывать на провода и опоры воздушных линий электропередачи посторонние предметы, а также подниматься на опоры воздушных линий электропередачи; б) размещать любые объекты и предметы (материалы) в пределах созданных в соответствии с требованиями нормативно-технических документов проходов и подъездов для доступа к объектам электросетевого хозяйства, а также проводить любые работы и возводить сооружения, которые могут препятствовать доступу к объектам электросетевого хозяйства, без создания необходимых для такого доступа проходов и подъездов; в) находиться в пределах огороженной территории и помещениях распределительных устройств и подстанций, открывать двери и люки распределительных устройств и подстанций, производить переключения и подключения в электрических сетях (указанное требование не распространяется на работников, занятых выполнением разрешенных в установленном порядке работ), разводить огонь в пределах охранных зон вводных и распределительных устройств, подстанций, воздушных линий электропередачи, а также в охранных зонах кабельных линий электропередачи; г) размещать свалки; д) производить работы ударными механизмами, сбрасывать тяжести массой свыше 5 тонн, производить сброс и слив едких и коррозионных веществ и горюче-смазочных материалов (в охранных зонах подземных кабельных линий электропередачи). В пределах охранных зон без письменного решения о согласовании сетевых организаций юридическим и физическим лицам запрещаются: а) строительство, капитальный ремонт, реконструкция или снос зданий и сооружений; б) горные, взрывные, мелиоративные работы, в том числе связанные с временным затоплением земель; в) посадка и вырубка деревьев и кустарников; г) дноуглубительные, землечерпальные и погрузочно-разгрузочные работы, добыча рыбы, других водных животных и растений придонными орудиями лова, устройство водопоев, колка и заготовка льда (в охранных зонах подводных кабельных линий электропередачи); д) проход судов, у которых расстояние по вертикали от верхнего крайнего габарита с грузом или без груза до нижней точки провеса проводов переходов воздушных линий электропередачи через водоемы менее минимально допустимого расстояния, в том числе с</p>

	<p>учетом максимального уровня подъема воды при паводке; е) проезд машин и механизмов, имеющих общую высоту с грузом или без груза от поверхности дороги более 4,5 метра (в охранных зонах воздушных линий электропередачи); ж) земляные работы на глубине более 0,3 метра (на вспахиваемых землях на глубине более 0,45 метра), а также планировка грунта (в охранных зонах подземных кабельных линий электропередачи); з) полив сельскохозяйственных культур в случае, если высота струи воды может составить свыше 3 метров (в охранных зонах воздушных линий электропередачи); и) полевые сельскохозяйственные работы с применением сельскохозяйственных машин и оборудования высотой более 4 метров (в охранных зонах воздушных линий электропередачи) или полевые сельскохозяйственные работы, связанные с вспашкой земли (в охранных зонах кабельных линий электропередачи).</p>
<p>50.10.2.64 Охранная зона объекта электросетевого хозяйства: подземная шестиплетная кабельная линия электропередачи 10 кВ от ПС-800 до РП-10 кВ, подземная двухцепная кабельная линия электропередачи 10 кВ от ПС-688 до РП-10 кВ</p>	<p>Содержание ограничений в охранных зонах объектов электросетевого хозяйства, предусмотрено пунктами 8, 9, 10 правил установления охранных зон объектов электросетевого хозяйства и особых условий использования земельных участков, расположенных в границах таких зон, утвержденных постановлением Правительства Российской Федерации от 24.02.2009 № 160. «8. В охранных зонах запрещается осуществлять любые действия, которые могут нарушить безопасную работу объектов электросетевого хозяйства, в том числе привести к их повреждению или уничтожению, и (или) повлечь причинение вреда жизни, здоровью граждан и имуществу физических или юридических лиц, а также повлечь нанесение экологического ущерба и возникновение пожаров, в том числе: б) размещать любые объекты и предметы (материалы) в пределах созданных в соответствии с требованиями нормативно-технических документов проходов и подъездов для доступа к объектам электросетевого хозяйства, а также проводить любые работы и возводить сооружения, которые могут препятствовать доступу к объектам электросетевого хозяйства, без создания необходимых для такого доступа проходов и подъездов; в) находиться в пределах огороженной территории и помещениях распределительных устройств и подстанций, открывать двери и люки распределительных устройств и подстанций, производить переключения и подключения в электрических сетях (указанное требование не распространяется на работников, занятых выполнением разрешенных в установленном порядке работ), разводить огонь в пределах охранных зон вводных и распределительных устройств, подстанций, воздушных линий электропередачи, а также в охранных зонах кабельных линий электропередачи; г) размещать свалки; д) производить работы ударными механизмами, сбрасывать тяжести массой свыше 5 тонн, производить сброс и слив едких и коррозионных веществ и горюче-смазочных материалов (в охранных зонах подземных кабельных линий электропередачи). 9. В охранных зонах, установленных для объектов электросетевого хозяйства напряжением свыше 1000 вольт, помимо действий, предусмотренных пунктом 8, запрещается: а) складировать или размещать хранилища любых, в том числе горюче-смазочных, материалов; 10. В пределах охранных зон без письменного решения о согласовании сетевых организаций юридическим и физическим лицам запрещаются: а) строительство, капитальный ремонт, реконструкция или снос зданий и сооружений; б) горные, взрывные, мелиоративные работы, в том числе связанные с временным затоплением земель; в) посадка и вырубка деревьев и кустарников; ж) земляные работы на глубине более 0,3 метра (на вспахиваемых землях на глубине более 0,45 метра), а также планировка грунта (в охранных зонах подземных кабельных линий электропередачи); и) полевые сельскохозяйственные работы с применением сельскохозяйственных машин и оборудования высотой более 4 метров (в охранных зонах</p>

		воздушных линий электропередачи) или полевые сельскохозяйственные работы, связанные с вспашкой земли (в охранных зонах кабельных линий электропередачи).»
50.10.2.67	Охранная зона объекта "РП-90+ТП-91"	<p>Постановлением Правительства РФ от 24.02.2009 N 160 утверждены Правила установления охранных зон объектов электросетевого хозяйства и особых условий использования земельных участков, расположенных в границах таких зон (далее - Правила). В соответствии разделом 3 Правил устанавливаются правила охраны электрических сетей, размещенных на земельных участках. В охранных зонах запрещается осуществлять любые действия, которые могут нарушить безопасную работу объектов электросетевого хозяйства, в том числе привести к их повреждению или уничтожению, и (или) повлечь причинение вреда жизни, здоровью граждан и имуществу физических или юридических лиц, а также повлечь нанесение экологического ущерба и возникновение пожаров, в том числе: - набрасывать на провода и опоры воздушных линий электропередачи посторонние предметы, а также подниматься на опоры воздушных линий электропередачи; - размещать любые объекты и предметы (материалы) в пределах созданных в соответствии с требованиями нормативно-технических документов проходов и подъездов для доступа к объектам электросетевого хозяйства, а также проводить любые работы и возводить сооружения, которые могут препятствовать доступу к объектам электросетевого хозяйства, без создания необходимых для такого доступа проходов и подъездов; - находиться в пределах огороженной территории и помещениях распределительных устройств и подстанций, открывать двери и люки распределительных устройств и подстанций, производить переключения и подключения в электрических сетях (указанное требование не распространяется на работников, занятых выполнением разрешенных в установленном порядке работ), разводить огонь в пределах охранных зон вводных и распределительных устройств, подстанций, воздушных линий электропередачи, а также в охранных зонах кабельных линий электропередачи; - размещать свалки; - производить работы ударными механизмами, сбрасывать тяжести массой свыше 5 тонн, производить сброс и слив едких и коррозионных веществ и горюче-смазочных материалов (в охранных зонах подземных кабельных линий электропередачи). В охранных зонах, установленных для объектов электросетевого хозяйства напряжением свыше 1000 вольт, помимо вышеназванных действий запрещается: - складировать или размещать хранилища любых, в том числе горюче-смазочных, материалов; - размещать детские и спортивные площадки, стадионы, рынки, торговые точки, полевые станы, загоны для скота, гаражи и стоянки всех видов машин и механизмов, проводить любые мероприятия, связанные с большим скоплением людей, не занятых выполнением разрешенных в установленном порядке работ (в охранных зонах воздушных линий электропередачи); - использовать (запускать) любые летательные аппараты, в том числе воздушных змеев, спортивные модели летательных аппаратов (в охранных зонах воздушных линий электропередачи); - бросать якоря с судов и осуществлять их проход с отданными якорями, цепями, лотами, волокушами и тралами (в охранных зонах подводных кабельных линий электропередачи); - осуществлять проход судов с поднятыми стрелами кранов и других механизмов (в охранных зонах воздушных линий электропередачи). В пределах охранных зон без письменного решения о согласовании сетевых организаций юридическим и физическим лицам запрещаются: - строительство, капитальный ремонт, реконструкция или снос зданий и сооружений; - горные, взрывные, мелиоративные работы, в том числе связанные с временным затоплением земель; - посадка и вырубка деревьев и кустарников; - дноуглубительные, землечерпальные и погрузочно-разгрузочные работы, добыча рыбы, других водных животных и растений</p>
50.10.2.68	Охранная зона объекта "ТП-240"	
50.10.2.69	Охранная зона объекта "ТП-34"	
50.10.2.70	Охранная зона объекта "ТП-201"	
50.10.2.71	Охранная зона объекта "ТП-299"	
50.10.2.72	Охранная зона объекта "ТП-218"	
50.10.2.73	Охранная зона объекта "ТП-166"	
50.10.2.74	Охранная зона объекта "ТП-282»	
50.10.2.75	Охранная зона объекта "ТП-225"	
50.10.2.76	Охранная зона объекта "ТП-255"	
50.10.2.77	Охранная зона объекта "ТП-274"	
50.10.2.78	Охранная зона объекта "РП-20 + ТП-138"	
50.10.2.79	Охранная зона объекта "ТП-246"	
50.10.2.80	Охранная зона объекта "ТП-205"	
50.10.2.81	Охранная зона объекта "ТП-296"	
50.10.2.82	Охранная зона объекта "ТП-294"	
50.10.2.83	Охранная зона объекта "ТП-237"	
50.10.2.84	Охранная зона объекта "ТП-407"	
50.10.2.85	Охранная зона объекта "ТП-221"	
50.10.2.86	Охранная зона объекта "ТП-276"	
50.10.2.87	Охранная зона объекта "ТП-176"	
50.10.2.88	Охранная зона объекта "ТП-248"	
50.10.2.89	Охранная зона объекта "ТП-197"	
50.10.2.90	Охранная зона объекта "ТП-260"	
50.10.2.91	Охранная зона объекта "ТП-257"	
50.10.2.92	Охранная зона объекта "ТП-249"	
50.10.2.93	Охранная зона объекта "ТП-283"	
50.10.2.94	Охранная зона объекта "ТП-244".	
50.10.2.95	Охранная зона объекта "ТП-24"	
50.10.2.96	Охранная зона объекта "ТП-178"	
50.10.2.97	Охранная зона объекта "ТП-227"	
50.10.2.98	Охранная зона объекта "ТП-216"	
50.10.2.99	Охранная зона объекта "ТП-258"	
50.10.2.100	Охранная зона объекта "ТП-281"	
50.10.2.101	Охранная зона объекта "ТП-236"	
50.10.2.102	Охранная зона объекта "ТП-111"	
50.10.2.117	Охранная зона объекта "Трансформаторная подстанция"	

		придонными орудиями лова, устройство водопоев, колка и заготовка льда (в охранных зонах подводных кабельных линий электропередачи); - проезд машин и механизмов, имеющих общую высоту с грузом или без груза от поверхности дороги более 4,5 метра (в охранных зонах воздушных линий электропередачи).
Охранная зона трубопроводов (газопроводов, нефтепроводов и нефтепродуктопроводов, аммиакопроводов)		
50.00.2.509	Охранная зона кольцевого магистрального нефтепродуктопровода с отводами	На территории охранной зоны запрещается: возводить любые постройки и сооружения; высаживать деревья и кустарники всех видов, складировать корма, удобрения, материалы, сено и солому, располагать коновязи, содержать скот, выделять рыбопромысловые участки, производить добычу рыбы, а также водных животных и растений, устраивать водопои, производить колку и заготовку льда; сооружать проезды и переезды через трассы трубопроводов, устраивать стоянки автомобильного транспорта, тракторов и механизмов, размещать сады и огороды; производить мелиоративные земляные работы, сооружать оросительные и осушительные системы; производить всякого рода открытые и подземные, горные, строительные, монтажные и взрывные работы, планировку грунта; производить геологосъемочные, геолого - разведочные, поисковые, геодезические и другие изыскательские работы, связанные с устройством скважин, шурфов и взятием проб грунта (кроме почвенных образцов); перемещать, засыпать и ломать опознавательные и сигнальные знаки, контрольно - измерительные пункты; открывать люки, калитки и двери необслуживаемых усилительных пунктов кабельной связи, ограждений узлов линейной арматуры, станций катодной и дренажной защиты, линейных и смотровых колодцев и других линейных устройств, открывать и закрывать краны и задвижки, отключать или включать средства связи, энергоснабжения и телемеханики трубопроводов; устраивать всякого рода свалки, выливать растворы кислот, солей и щелочей; разрушать берегоукрепительные сооружения, водопропускные устройства, земляные и иные сооружения (устройства), предохраняющие трубопроводы от разрушения, а прилегающую территорию и окружающую местность - от аварийного разлива транспортируемой продукции; бросать якоря, проходить с отданными якорями, цепями, лотами, волокушами и тралами, производить дноуглубительные и землечерпальные работы; разводить огонь и размещать какие-либо открытые или закрытые источники огня.
50.10.2.61	Границы охранной зоны газораспределительной сети: газопровода-отвода КРП-14 - КРП-13 (на участке КРП-13 до Тушино-2), инв. N 110-3782, расположенного в городском округе Химки Московской области	Ограничения (обременения), предусмотренные федеральным законодательством, на земельные участки, входящие в охранные зоны, указанные в пункте 1 настоящего Распоряжения Минэкологии МО от 23.03.2010 № 39-РМ.
50.10.2.62	Границы охранных зон газораспределительных сетей: 2-й нитки кольцевого газопровода (перемычки) в составе "Выхино-Головино", 2 этап на участке МКАД - Бусиново, инв. N 110-3783, расположенного в городском округе Химки Московской области.	
50.10.2.63	Граница охранной зоны газораспределительной сети: Газопровода КРП-13 - КРП-17, расположенных в городском округе Химки Московской области	
50.00.2.944 50.00.2.945 50.00.2.971	Охранная зона магистрального газопровода-отвода "Химки-Крюково" Охранная зона магистрального газопровода-отвода к КРП-13 Охранная зона магистрального газопровода "Отвод к ГРС Сходня"	согласно "Правила охраны магистральных трубопроводов" (утв. Минтопэнерго РФ от 29.04.1992, Постановлением Госгортехнадзора РФ от 22.04.1992 №9): в охранных зонах трубопроводов запрещается производить всякого рода действия, могущие нарушить нормальную эксплуатацию трубопроводов либо привести к их повреждению, в частности: а) перемещать, засыпать и ломать опознавательные и сигнальные знаки, контрольно-измерительные пункты; б) открывать люки, калитки и двери необслуживаемых

	<p>усилительных пунктов кабельной связи, ограждений узлов линейной арматуры, станций катодной и дренажной защиты, линейных и смотровых колодцев и других линейных устройств, открывать и закрывать краны и задвижки, отключать или включать средства связи, энергоснабжения и телемеханики трубопроводов; в) устраивать всякого рода свалки, выливать растворы кислот, солей и щелочей; г) разрушать берегоукрепительные сооружения, водопропускные устройства, земляные и иные сооружения (устройства), предохраняющие трубопроводы от разрушения, а прилегающую территорию и окружающую местность – от аварийного разлива транспортируемой продукции; е) разводить огонь и размещать какие-либо открытые или закрытые источники огня. В охранных зонах трубопроводов без письменного разрешения предприятий трубопроводного транспорта запрещается: а) возводить любые постройки и сооружения; б) высаживать деревья и кустарники всех видов, складировать корма, удобрения, материалы, сено и солому, располагать коновязи, содержать скот, выделять рыбопромысловые участки, производить добычу рыбы, а также водных животных и растений, устраивать водопой, производить колку и заготовку льда; в) сооружать проезды и переезды через трассы трубопроводов, устраивать стоянки автомобильного транспорта, тракторов и механизмов, размещать сады и огороды; г) производить мелиоративные земляные работы, сооружать оросительные и осушительные системы; д) производить всякого рода открытые и подземные, горные, строительные, монтажные и взрывные работы, планировку фунта. Письменное разрешение на производство взрывных работ в охранных зонах трубопроводов выдается только после представления предприятием, производящим эти работы, соответствующих материалов, предусмотренных действующими Едиными правилами безопасности при взрывных работах: е) производить геологосъемочные, геолого - разведочные, поисковые, геодезические и другие изыскательские работы, связанные с устройством скважин, шурфов и взятием проб фунта (кроме почвенных образцов). Предприятия и организации, получившие письменное разрешение на ведение в охранных зонах трубопроводов работ, обязаны выполнять их с соблюдением условий, обеспечивающих сохранность трубопроводов и опознавательных знаков, и несут ответственность за повреждение последних.</p>
<p>Охранная зона линий и сооружений связи</p>	
<p>50.10.2.60 Охранная зона объекта "Межобъектовая линейно-кабельная система "Паутина-5.ЛКС" Московская область, Химкинский район</p>	<p>Ограничения в использовании объектов недвижимости в границах охранной зоны указаны в Постановлении Правительства РФ № 578 от 09.06.1995 г."Об утверждении правил охраны линий и сооружений связи Российской Федерации": 1. В пределах охранных зон без письменного согласия и присутствия представителей предприятий, эксплуатирующих линии связи и линии радиофикации, юридическим и физическим лицам запрещается: а) осуществлять всякого рода строительные, монтажные и взрывные работы, планировку грунта землеройными механизмами (за исключением зон песчаных барханов) и земляные работы (за исключением вспашки на глубину не более 0,3 метра); б) производить геолого-съемочные, поисковые, геодезические и другие изыскательские работы, которые связаны с бурением скважин, шурфованием, взятием проб грунта, осуществлением взрывных работ; в) производить посадку деревьев, располагать полевые станы, содержать скот, складировать материалы, корма и удобрения, жечь костры, устраивать стрельбища;) устраивать проезды и стоянки автотранспорта, тракторов и механизмов, строить каналы (арыки), устраивать заграждения и другие препятствия; д) устраивать причалы для стоянки судов, барж и плавучих кранов, производить погрузочно-разгрузочные, подводно-технические,</p>

	<p>дноуглубительные и землечерпательные работы, выделять рыбопромысловые участки, производить добычу рыбы, других водных животных, а также водных растений придонными орудиями лова, устраивать водопой, производить колку и заготовку льда. Судам и другим плавучим средствам запрещается бросать якоря, проходить с отданными якорями, цепями, лотами, волокушами и тралами; е)производить строительство и реконструкцию линий электропередач, радиостанций и других объектов, излучающих электромагнитную энергию и оказывающих опасное воздействие на линии связи и линии радиофикации; ж)производить защиту подземных коммуникаций от коррозии без учета проходящих подземных кабельных линий связи.2.Юридическим и физическим лицам запрещается всякого рода действия, которые могут нарушить нормальную работу линий связи: а)производить снос и реконструкцию зданий и мостов, осуществлять переустройство коллекторов, тоннелей метрополитена и железных дорог, где проложены кабели связи, установлены столбы воздушных линий связи и линий радиофикации, размещены технические сооружения радиорелейных станций, кабельные ящики и распределительные коробки, без предварительного выноса заказчиками (застройщиками) линий и сооружений связи, линий и сооружений радиофикации по согласованию с предприятиями, в ведении которых находятся эти линии и сооружения; б) производить засыпку трасс подземных кабельных линий связи, устраивать на этих трассах временные склады, стоки химически активных веществ и свалки промышленных, бытовых и прочих отходов, ломать замерные, сигнальные, предупредительные знаки и телефонные колодцы; в)открывать двери и люки необслуживаемых усилительных и регенерационных пунктов (наземных и подземных) и радиорелейных станций, кабельных колодцев телефонной канализации, распределительных шкафов и кабельных ящиков, а также подключаться к линиям связи (за исключением лиц, обслуживающих эти линии); г) огораживать трассы линий связи, препятствуя свободному доступу к ним технического персонала; д)самовольно подключаться к абонентской телефонной линии и линии радиофикации в целях пользования услугами связи;е)совершать иные действия, которые могут причинить повреждения сооружениям связи и радиофикации(повреждать опоры и арматуры, воздушных линий связи, обрывать провода, набрасывать на них посторонние предметы и другое).</p>
<p>Охранная зона особо охраняемой природной территории (государственного природного заповедника, национального парка, природного парка, памятника природы)</p>	
<p>50.00.2.1178 Особо охраняемая природная территория прибрежная рекреационная зона областного значения "Сходненская"</p>	<p>Запрещенные виды деятельности прописаны в постановление правительства Московской области № 198/11 от 05.04.2019 г.</p>
<p>Водоохранная (рыбоохранная) зона</p>	
<p>50.00.2.1045 Водоохранная зона Клязьминского водохранилища 50.10.2.58 Часть водоохранной зоны Химкинского водохранилища 50.00.2.878 Водоохранная зона реки Сходня 50.00.2.1113 Водоохранная зона реки Клязьма</p>	<p>В соответствии со ст. 65 Водного кодекса Российской Федерации от 03 июня 2006 года № 74-ФЗ в границах водоохранных зон запрещается: 1) использование сточных вод в целях регулирования плодородия почв; 2) размещение кладбищ, скотомогильников, объектов размещения отходов производства и потребления, химических, взрывчатых, токсичных, отравляющих и ядовитых веществ, пунктов захоронения радиоактивных отходов; 3) осуществление авиационных мер по борьбе с вредными организмами; 4) движение и стоянка транспортных средств (кроме специальных транспортных средств), за исключением их движения по дорогам и стоянки на дорогах и в специально оборудованных местах, имеющих твердое покрытие; 5) размещение автозаправочных станций, складов горюче-</p>

	<p>смазочных материалов (за исключением случаев, если автозаправочные станции, склады горюче-смазочных материалов размещены на территориях портов, судостроительных и судоремонтных организаций, инфраструктуры внутренних водных путей при условии соблюдения требований законодательства в области охраны окружающей среды и настоящего Кодекса), станций технического обслуживания, используемых для технического осмотра и ремонта транспортных средств, осуществление мойки транспортных средств; 6) размещение специализированных хранилищ пестицидов и агрохимикатов, применение пестицидов и агрохимикатов; 7) сброс сточных, в том числе дренажных, вод; 8) разведка и добыча общераспространенных полезных ископаемых (за исключением случаев, если разведка и добыча общераспространенных полезных ископаемых осуществляются пользователями недр, осуществляющими разведку и добычу иных видов полезных ископаемых, в границах предоставленных им в соответствии с законодательством Российской Федерации о недрах горных отводов и (или) геологических отводов на основании утвержденного технического проекта в соответствии со статьей 19.1 Закона Российской Федерации от 21 февраля 1992 года № 2395-1 "О недрах"). В границах водоохранной зоны допускается проектирование, строительство, реконструкция, ввод в эксплуатацию, эксплуатация хозяйственных и иных объектов при условии оборудования таких объектов сооружениями, обеспечивающими охрану водных объектов от загрязнения, засорения и истощения вод в соответствии с водным законодательством и законодательством в области охраны окружающей среды.</p>
<p>Прибрежная защитная полоса</p>	
<p>50.00.2.1044 Прибрежная защитная полоса Клязьминского водохранилища</p>	<p>Запрещенные виды деятельности прописаны в статье 65, часть 15,17 "Водного кодекса Российской Федерации" № 74-ФЗ от 03.03.2006 г.</p>
<p>50.00.2.1111 Прибрежная защитная полоса реки Клязьма 50.10.2.59 Часть прибрежной защитной полосы Химкинского водохранилища</p>	<p>В соответствии с Водным кодексом Российской Федерации от 03 июня 2006 года № 74-ФЗ в границах прибрежных защитных полос запрещается: 1) использование сточных вод в целях регулирования плодородия почв; 2) размещение кладбищ, скотомогильников, объектов размещения отходов производства и потребления, химических, взрывчатых, токсичных, отравляющих и ядовитых веществ, пунктов захоронения радиоактивных отходов; 3) осуществление авиационных мер по борьбе с вредными организмами; 4) движение и стоянка транспортных средств (кроме специальных транспортных средств), за исключением их движения по дорогам и стоянки на дорогах и в специально оборудованных местах, имеющих твердое покрытие; 5) размещение автозаправочных станций, складов горюче-смазочных материалов (за исключением случаев, если автозаправочные станции, склады горюче-смазочных материалов размещены на территориях портов, судостроительных и судоремонтных организаций, инфраструктуры внутренних водных путей при условии соблюдения требований законодательства в области охраны окружающей среды и настоящего Кодекса), станций технического обслуживания, используемых для технического осмотра и ремонта транспортных средств, осуществление мойки транспортных средств; 6) размещение специализированных хранилищ пестицидов и агрохимикатов, применение пестицидов и агрохимикатов; 7) сброс сточных, в том числе дренажных, вод; 8) разведка и добыча общераспространенных полезных ископаемых (за исключением случаев, если разведка и добыча общераспространенных полезных ископаемых осуществляются пользователями недр, осуществляющими разведку и добычу иных видов полезных ископаемых, в границах предоставленных им в соответствии с законодательством</p>

	<p>Российской Федерации о недрах горных отводов и (или) геологических отводов на основании утвержденного технического проекта в соответствии со статьей 19.1 Закона Российской Федерации от 21 февраля 1992 года N 2395-1 "О недрах"). 9) распашка земель; 10) размещение отвалов размываемых грунтов; 11) выпас сельскохозяйственных животных и организация для них летних лагерей, ванн.</p>
<p>50.00.2.877 Прибрежная защитная полоса реки Сходня</p>	<p>Ограничения использования объектов недвижимости определены пунктом 15 и пунктом 17 статьи 65 Водного кодекса Российской Федерации от 3 июня 2006 №74-ФЗ. В границах прибрежных защитных полос запрещаются: 1) использование сточных вод в целях регулирования плодородия почв; 2) размещение кладбищ, скотомогильников, объектов размещения отходов производства и потребления, химических, взрывчатых, токсичных, отравляющих и ядовитых веществ, пунктов захоронения радиоактивных отходов; 3) осуществление авиационных мер по борьбе с вредными организмами; 4) движение и стоянка транспортных средств (кроме специальных транспортных средств), за исключением их движения по дорогам и стоянки на дорогах и в специально оборудованных местах, имеющих твердое покрытие; 5) размещение автозаправочных станций, складов горюче-смазочных материалов (за исключением случаев, если автозаправочные станции, склады горюче-смазочных материалов размещены на территориях портов, судостроительных и судоремонтных организаций, инфраструктуры внутренних водных путей при условии соблюдения требований законодательства в области охраны окружающей среды и настоящего Кодекса), станций технического обслуживания, используемых для технического осмотра и ремонта транспортных средств, осуществление мойки транспортных средств; 6) размещение специализированных хранилищ пестицидов и агрохимикатов, применение пестицидов и агрохимикатов; 7) сброс сточных, в том числе дренажных, вод; 8) разведка и добыча общераспространенных полезных ископаемых (за исключением случаев, если разведка и добыча общераспространенных полезных ископаемых осуществляются пользователями недр, осуществляющими разведку и добычу иных видов полезных ископаемых, в границах предоставленных им в соответствии с законодательством Российской Федерации о недрах горных отводов и (или) геологических отводов на основании утвержденного технического проекта в соответствии со статьей 19.1 Закона Российской Федерации от 21 февраля 1992 года N 2395-1 "О недрах"); 9) распашка земель; 10) размещение отвалов размываемых грунтов; 11) выпас сельскохозяйственных животных и организация для них летних лагерей, ванн.</p>

Охранная зона инженерных коммуникаций		
50.00.2.944 50.00.2.945 50.00.2.971 50.10.2.55	Охранная зона магистрального газопровода-отвода "Химки-Крюково" Охранная зона магистрального газопровода-отвода к КРП-13 Охранная зона магистрального газопровода "Отвод к ГРС Сходня" Охранная зона ГРС "Сходня"	<p>согласно "Правила охраны магистральных трубопроводов" (утв. Минтопэнерго РФ от 29.04.1992, Постановлением Госгортехнадзора РФ от 22.04.1992 №9): в охранных зонах трубопроводов запрещается производить всякого рода действия, могущие нарушить нормальную эксплуатацию трубопроводов либо привести к их повреждению, в частности: а) перемещать, засыпать и ломать опознавательные и сигнальные знаки, контрольно-измерительные пункты; б) открывать люки, калитки и двери необслуживаемых усилительных пунктов кабельной связи, ограждений узлов линейной арматуры, станций катодной и дренажной защиты, линейных и смотровых колодцев и других линейных устройств, открывать и закрывать краны и задвижки, отключать или включать средства связи, энергоснабжения и телемеханики трубопроводов; в) устраивать всякого рода свалки, выливать растворы кислот, солей и щелочей; г) разрушать берегоукрепительные сооружения, водопропускные устройства, земляные и иные сооружения (устройства), предохраняющие трубопроводы от разрушения, а прилегающую территорию и окружающую местность – от аварийного разлива транспортируемой продукции; е) разводить огонь и размещать какие-либо открытые или закрытые источники огня. В охранных зонах трубопроводов без письменного разрешения предприятий трубопроводного транспорта запрещается: а) возводить любые постройки и сооружения; б) высаживать деревья и кустарники всех видов, складировать корма, удобрения, материалы, сено и солому, располагать коновязи, содержать скот, выделять рыбопромысловые участки, производить добычу рыбы, а также водных животных и растений, устраивать водопой, производить колку и заготовку льда; в) сооружать проезды и переезды через трассы трубопроводов, устраивать стоянки автомобильного транспорта, тракторов и механизмов, размещать сады и огороды; г) производить мелиоративные земляные работы, сооружать оросительные и осушительные системы; д) производить всякого рода открытые и подземные, горные, строительные, монтажные и взрывные работы, планировку фунда. Письменное разрешение на производство взрывных работ в охранных зонах трубопроводов выдается только после представления предприятием, производящим эти работы, соответствующих материалов, предусмотренных действующими Едиными правилами безопасности при взрывных работах: е) производить геологосъемочные, геолого - разведочные, поисковые, геодезические и другие изыскательские работы, связанные с устройством скважин, шурфов и взятием проб фунда (кроме почвенных образцов). Предприятия и организации, получившие письменное разрешение на ведение в охранных зонах трубопроводов работ, обязаны выполнять их с соблюдением условий, обеспечивающих сохранность трубопроводов и опознавательных знаков, и несут ответственность за повреждение последних.</p>
Охранная зона пунктов государственной геодезической сети, государственной нивелирной сети и государственной гравиметрической сети		
50.10.2.65 50.10.2.66	Охранная зона пункта государственной геодезической сети Охранная зона пункта государственной геодезической сети	<p>: Постановлением Правительства Российской Федерации от 12.10.2016 г. № 1037 "Об утверждении Правил установления охранных зон пунктов государственной геодезической сети, государственной нивелирной сети и государственной гравиметрической сети и признании утратившим силу постановления Правительства Российской Федерации от 7 октября 1996 г. N 1170": В пределах границ охранных зон пунктов запрещается без письменного согласования с территориальным органом осуществление видов деятельности и проведение работ, которые могут повлечь повреждение или уничтожение наружных</p>

		знаков пунктов, нарушить неизменность местоположения специальных центров пунктов или создать затруднения для использования пунктов по прямому назначению и свободного доступа к ним
Санитарно-защитная зона		
50.00.2.1181	Санитарно-защитная зона АО "МАШ" с учетом комплекса ВПП-3	В соответствии с пунктом 2 Решения Федеральной службы по надзору в сфере защиты прав потребителей и благополучия человека от 19.04.2019г №54--РС33 "Установить ограничения использования земельных участков, расположенных в границах санитарно-защитной зоны АО "МАШ" с учетом комплекса ВПП-3, согласно которым не допускается использование земельных участков в границах указанной санитарно-защитной зоны в целях: 2.1. размещения жилой застройки, объектов образовательного и медицинского назначения, спортивных сооружений открытого типа, организаций отдыха детей и их оздоровления, зон рекреационного назначения и для ведения дачного хозяйства и садоводства; 2.2. размещения объектов для производства и хранения лекарственных средств, объектов пищевых отраслей промышленности, оптовых складов продовольственного сырья и пищевой продукции, комплексов водопроводных сооружений для подготовки и хранения питьевой воды, использования земельных участков в целях производства, хранения и переработки сельскохозяйственной продукции, предназначенной для дальнейшего использования в качестве пищевой продукции."
Охранная зона тепловых сетей		
50.10.2.34	Охранная зона объекта: "Теплосетевой комплекс "Кирова", назначение: нежилое, протяженность 51 м, инв. № 46:483:301:000005440, лит. I"	Охранная зона объекта состоит из тринадцати контуров, имеющих одинаковый правовой режим. В соответствии с п. 4 Типовых правил охраны коммунальных тепловых сетей, утверждённых Приказом Министерства архитектуры, строительства и жилищно-коммунального хозяйства Российской Федерации от 17.08.1992 г. № 197 «О типовых правилах охраны коммунальных тепловых сетей» охранные зоны тепловых сетей устанавливаются вдоль трасс прокладки тепловых сетей в виде земельных участков шириной, определяемой углом естественного откоса грунта, но не менее 3 метров в каждую сторону, считая от края строительных конструкций тепловых сетей или от наружной поверхности изолированного теплопровода бесканальной прокладки(далее – Правила).В соответствии с п. 5 и п. 6 Правил устанавливаются следующие ограничения использования в пределах охранных зон тепловых сетей: - не допускается производить действия, которые могут повлечь нарушения в нормальной работе тепловых сетей, их повреждение, несчастные случаи или препятствующие ремонту: размещать автозаправочные станции, хранилища горюче-смазочных материалов, складировать агрессивные химические материалы; загромождать подходы и подъезды к объектам и сооружениям тепловых сетей, складировать тяжелые и громоздкие материалы, возводить временные строения и заборы; устраивать спортивные и игровые площадки, неорганизованные рынки, остановочные пункты общественного транспорта, стоянки всех видов машин и механизмов, гаражи, огороды и т.п.; устраивать всякого рода свалки, разжигать костры, сжигать бытовой мусор или промышленные отходы; производить работы
50.10.2.35	Охранная зона объекта: "Теплосетевой комплекс "Новогорск", назначение: нежилое, протяженность 1257 м, инв. № 46:483:301:000005450, лит. I"	
50.10.2.36	Охранная зона объекта: "Теплосетевой комплекс "Горная", назначение: теплоснабжение, протяженность 1309 м, инв. № 46:483:301:000005460, лит. I"	
50.10.2.37	Охранная зона объекта: "Теплосетевой комплекс "Планерная", назначение: нежилое, протяженность 2958 м, инв. № 46:483:301:000005470, лит. I"	
50.10.2.38	Охранная зона объекта: "Теплосетевой комплекс "Баннный переулок", назначение: теплоснабжение, протяженность 2506 м, инв. № 46:483:301:000005720, лит. I"	
50.10.2.39	Охранная зона объекта: "Теплосетевой комплекс "Мичурина", назначение: нежилое, протяженность 2764 м, инв. № 46:483:301:000005730, лит. I"	
50.10.2.40	Охранная зона объекта: «Теплосетевой комплекс «Октябрьская», назначение: нежилое, протяженность 4276 м, инв. № 46:483:301:000005740, лит. I»	
50.10.2.41	Охранная зона объекта: «Теплосетевой комплекс «Комсомольская», назначение: нежилое, теплоснабжение, протяженность 2135 м, инв. № 46:483:301:000005750, лит. I»	
50.10.2.42	Охранная зона объекта: "Теплосетевой комплекс "Мира", назначение: нежилое, теплоснабжение, протяженность 472 м, инв. № 46:483:301:000005760, лит. I"	
50.10.2.43	Охранная зона объекта: "Теплосетевой комплекс "Микояна", назначение:	

50.10.2.44	нежилое, теплоснабжение, протяженность 1042 м., инв. № 46:483:301:000005770, лит. I"	ударными механизмами, производить сброс и слив едких и коррозионно-активных веществ и горюче-смазочных материалов; проникать в помещения павильонов, центральных и индивидуальных тепловых пунктов посторонним лицам; открывать, снимать, засыпать люки камер тепловых сетей; сбрасывать в камеры мусор, отходы, снег и т.д.; снимать покровный металлический слой тепловой изоляции; разрушать тепловую изоляцию; ходить по трубопроводам надземной прокладки (переход через трубы разрешается только по специальным переходным мостикам); занимать подвалы зданий, особенно имеющих опасность затопления, в которых проложены тепловые сети или оборудованы тепловые вводы под мастерские, склады, для иных целей; тепловые вводы в здания должны быть загерметизированы. - без письменного согласия предприятий и организаций, в ведении которых находятся эти сети, запрещается: производить строительство, капитальный ремонт, реконструкцию или снос любых зданий и сооружений; производить земляные работы, планировку грунта, посадку деревьев и кустарников, устраивать монументальные клумбы; производить погрузочно-разгрузочные работы, а также работы, связанные с разбиванием грунта и дорожных покрытий; сооружать проезды и переходы через трубопроводы тепловых сетей.
50.10.2.45	Охранная зона объекта: "Теплосетевой комплекс "Маяковского", назначение: теплоснабжение, протяженность 170 м, инв. № 46:483:301:000005780, лит. I"	
50.10.2.46	Охранная зона объекта: "Теплосетевой комплекс "Речная", назначение: нежилое, теплоснабжение, протяженность 1336 м, инв. № 46:483:301:000005790, лит. I"	
50.10.2.47	Охранная зона объекта: "Теплосетевой комплекс "Фрунзе", назначение: теплоснабжение, протяженность 782 м, инв. № 46:483:301:000005800, лит. I"	
50.10.2.48	Охранная зона объекта: "Теплосетевой комплекс "Лавочкина", назначение: нежилое, протяженность 4859 м, инв. № 46:483:301:000005810, лит. I"	
50.10.2.49	Охранная зона объекта: "Теплосетевой комплекс "Центральная", назначение: нежилое, протяженность 2342 м, инв. № 46:483:301:000005820, лит. I"	
50.10.2.50	Охранная зона объекта: "Теплосетевой комплекс "Кольцевая", назначение: нежилое, протяженность 2971 м, инв. № 46:483:301:000006080, лит. I"	
50.10.2.51	Охранная зона объекта: "Теплосетевой комплекс "Старые Химки I", назначение: нежилое, протяженность 16740 м, инв. № 46:483:301:000006670, лит. I"	
50.10.2.52	Охранная зона объекта: "Теплосетевой комплекс "Старые Химки II", назначение: нежилое, протяженность 10523 м, инв. № 46:483:301:000006680, лит. I"	
50.10.2.53	Охранная зона объекта: "Теплосетевой комплекс "Левобережный", назначение: нежилое, протяженность 6714 м, инв. № 46:483:301:000006690, лит. I"	
50.10.2.54	Охранная зона объекта: "Теплосетевой комплекс "Ивакино", назначение: нежилое, протяженность 268 м, инв. № 46:483:301:000005940, лит. I"	
50.10.2.54	Охранная зона объекта: "Теплосетевой комплекс "Железнодорожная", назначение: нежилое, протяженность 9505 м, инв. № 46:483:301:000006660, лит. I"	

11.2. Зоны с особыми условиями использования территорий, возникающие в силу федерального закона

Закон Российской Федерации от 21.02.1992 № 2395-1 «О недрах»

На территории городского округа Химки в 2005 г. доразведано Бурцевское месторождение песков строительных (Бурцево-2). Согласно Закону Российской Федерации от 21.02.1992 № 2395-1 «О недрах», строительство объектов капитального строительства на земельных участках, расположенных за границами населенных пунктов, размещение подземных сооружений за границами населенных пунктов разрешаются только после получения заключения федерального органа управления государственным фондом недр или его территориального органа об отсутствии полезных ископаемых в недрах под участком предстоящей застройки.

Застройка земельных участков, которые расположены за границами населенных пунктов и находятся на площадях залегания полезных ископаемых, а также размещение за границами населенных пунктов в местах залегания полезных ископаемых подземных сооружений допускается на основании разрешения федерального органа управления государственным фондом недр или его территориального органа.

Самовольная застройка земельных участков прекращается без возмещения произведенных затрат и затрат по рекультивации территории и демонтажу возведенных объектов.

Зоны охраны объектов культурного наследия

Информация о зонах объектов культурного наследия изложена в Томе III «Объекты культурного наследия».

Охранная зона объектов электроэнергетики (объектов электросетевого хозяйства и объектов по производству электрической энергии)

Согласно постановлению Правительства РФ № 160 от 24 февраля 2009 г. (документ с изменениями, внесенными постановлением Правительства Российской Федерации от 21 декабря 2018 года № 1622) «О порядке установления охранных зон объектов электросетевого хозяйства и особых условий использования земельных участков, расположенных в границах таких зон» вдоль воздушных ЛЭП устанавливаются охранные зоны в виде части поверхности участка земли и воздушного пространства (на высоту, соответствующую высоте опор воздушных ЛЭП), ограниченной параллельными вертикальными плоскостями, отстоящими по обе стороны ЛЭП от крайних проводов при неотклоненном их положении на расстоянии в зависимости от напряжения линии. Для линий напряжением:

- 500 кВ на расстоянии 30 метров от крайнего провода;
- 220 кВ на расстоянии 25 метров от крайнего провода;
- 110 кВ на расстоянии 20 метров от крайнего провода;
- 35 кВ на расстоянии 15 метров от крайнего провода;
- 6 и 10 кВ на расстоянии 10 метров от крайнего провода (5 метров - для линий с самонесущими или изолированными проводами, размещенных в границах населенных пунктов);
- до 1 кВ на расстоянии 2 метра от крайнего провода (для линий с самонесущими или изолированными проводами, проложенных по стенам зданий, конструкциям и т.д., охранная зона определяется в соответствии с установленными нормативными правовыми актами минимальными допустимыми расстояниями от таких линий)

Для кабельных ЛЭП независимо от напряжения охранные зоны проходят вдоль трассы в виде части поверхности участка земли, расположенного под ней участка недр (на глубину, соответствующую глубине прокладки кабельных ЛЭП), ограниченной параллельными вертикальными плоскостями, отстоящими по обе стороны ЛЭП от крайних кабелей на расстоянии 1 м.

Вокруг подстанций охранная зона устанавливается в виде части поверхности участка земли и воздушного пространства (на высоту, соответствующую высоте наивысшей точки подстанции), ограниченной вертикальными плоскостями, отстоящими от всех сторон ограждения подстанции по периметру на расстоянии, указанном в подпункте "а" настоящего документа (равном охранной зоне от воздушных ЛЭП напряжения, применительно к высшему классу напряжения подстанции).

В пределах охранных зон, установленных для объектов электросетевого хозяйства, без письменного решения о согласовании сетевых организаций юридическим и физическим лицам запрещается:

- осуществлять строительство, капитальный ремонт, реконструкцию или снос зданий и сооружений;
- размещать гаражи и стоянки всех видов машин и механизмов;
- складировать или размещать хранилища любых, в том числе горюче-смазочных, материалов;

Для получения письменного решения о согласовании осуществления действий, заинтересованные лица обращаются с письменным заявлением к сетевой организации (ее филиалу, представительству или структурному подразделению), ответственной за эксплуатацию соответствующих объектов электросетевого хозяйства, не позднее чем за 15 рабочих дней до осуществления необходимых действий.

Для линий электропередачи (воздушных и кабельных), попадающих в зоны нового строительства, дальнейшая их эксплуатация или переустройство, определяются техническими условиями организаций, которые владеют этими объектами на праве собственности или ином законном основании.

Размещение объектов электросетевого хозяйства осуществляется в соответствии с требованиями постановления Правительства Российской Федерации от 26.08.2013 № 736 «О некоторых вопросах установления охранных зон объектов электросетевого хозяйства».

Размещение любого из видов капитального строительства вблизи электроподстанций и воздушных ЛЭП напряжением 35 кВ и выше должно быть согласовано с владельцем объекта и территориальным отделением «Роспотребнадзора» по Московской области для учета воздействия на население неблагоприятных физических факторов: шума и ЭМП (электромагнитное поле).

Размещение объектов по производству электрической энергии осуществляется в соответствии с требованиями постановления Правительства Российской Федерации от 18.11.2013 № 1033 «О порядке установления охранных зон объектов по производству электрической энергии и особых условий использования земельных участков, расположенных в границах таких зон» (в редакции от 15.01.2019 № 5).

Приаэродромная территория

На территории городского округа Химки расположен аэропорт «Шереметьево».

В соответствии с постановлением Правительства Федерации от 11.03.2010 № 138 (ред. от 13.08.2018) «Об утверждении Федеральных правил использования воздушного пространства Российской Федерации» - «Приаэродромная территория» - прилегающий к аэродрому участок земной или водной поверхности, в пределах которого (в целях обеспечения безопасности полетов и исключения вредного воздействия на здоровье людей и деятельность организаций) устанавливается зона с особыми условиями использования территории.

В соответствии с Воздушным кодексом Российской Федерации от 19.03.1997 № 60-ФЗ (ред. от 03.08.2018) (с изм. и доп., вступ. в силу с 14.08.2018) приаэродромная территория устанавливается решением уполномоченного Правительством Российской Федерации федерального органа исполнительной власти в целях обеспечения безопасности полетов воздушных судов, перспективного развития аэропорта и исключения негативного

воздействия оборудования аэродрома и полетов воздушных судов на здоровье человека и окружающую среду в соответствии с настоящим Кодексом, земельным законодательством, законодательством о градостроительной деятельности с учетом требований законодательства в области обеспечения санитарно-эпидемиологического благополучия населения.

Указанным Решением на приаэродромной территории устанавливаются ограничения использования земельных участков и (или) расположенных на них объектов недвижимости и осуществления экономической и иной деятельности.

На приаэродромной территории могут выделяться следующие подзоны, в которых устанавливаются ограничения использования объектов недвижимости и осуществления деятельности:

1) первая подзона, в которой запрещается размещать объекты, не предназначенные для организации и обслуживания воздушного движения и воздушных перевозок, обеспечения взлета, посадки, руления и стоянки воздушных судов;

2) вторая подзона, в которой запрещается размещать объекты, не предназначенные для обслуживания пассажиров и обработки багажа, грузов и почты, обслуживания воздушных судов, хранения авиационного топлива и заправки воздушных судов, обеспечения энергоснабжения, а также объекты, не относящиеся к инфраструктуре аэропорта;

3) третья подзона, в которой запрещается размещать объекты, высота которых превышает ограничения, установленные уполномоченным Правительством Российской Федерации федеральным органом исполнительной власти при установлении соответствующей приаэродромной территории;

4) четвертая подзона, в которой запрещается размещать объекты, создающие помехи в работе наземных объектов средств и систем обслуживания воздушного движения, навигации, посадки и связи, предназначенных для организации воздушного движения и расположенных вне первой подзоны;

5) пятая подзона, в которой запрещается размещать опасные производственные объекты, функционирование которых может повлиять на безопасность полетов воздушных судов;

6) шестая подзона, в которой запрещается размещать объекты, способствующие привлечению и массовому скоплению птиц;

7) седьмая подзона, в которой ввиду превышения уровня шумового, электромагнитного воздействий, концентраций загрязняющих веществ в атмосферном воздухе запрещается размещать объекты, виды которых в зависимости от их функционального назначения определяются уполномоченным Правительством Российской Федерации федеральным органом исполнительной власти при установлении соответствующей приаэродромной территории с учетом требований законодательства в области обеспечения санитарно-эпидемиологического благополучия населения, если иное не установлено федеральными законами.

В настоящее время приаэродромная территория аэропорта Шереметьево не установлена.

Приказом Росавиации Министерства транспорта Российской Федерации от 04.10.2017 № 792-П «Об утверждении карт (схем), на которых отображены границы полос воздушных подходов и границы санитарно-защитных зон аэродромов гражданской авиации» утверждены полосы воздушных подходов аэропорта Шереметьево.

Карта границ полос воздушных подходов с учетом территории, строительство объектов на которых может оказать влияние на выполнение полетов ВС и (или) работу систем посадки, объектов радиолокации и радионавигации в аэропорту Шереметьево



Производство салютов и фейерверков в границах проекции полос воздушных подходов на земную или водную поверхность запрещается.

Зоны санитарной охраны источников питьевого и хозяйственно-бытового водоснабжения, а также устанавливаемые в случаях, предусмотренных Водным кодексом Российской Федерации, в отношении подземных водных объектов зоны специальной охраны

В соответствии с Постановлением СНК РСФСР от 04.09.1940 № 696 «О санитарной охране канала Москва – Волга как источника водоснабжения г. Москвы» и «Проектом установления красных линий границ зон санитарной охраны источников водоснабжения г. Москвы в границах ЛПЗП» (утв. решением Исполкома Моссовета и Мособлисполкома от 17.04.1980 № 500-1143 (с изм. от 08.10.2018) «Об утверждении проекта установления красных линий границ зон санитарной охраны источников водоснабжения г. Москвы в границах ЛПЗП») часть территории городского округа расположена во втором поясе зоны санитарной охраны (далее – ЗСО) источников питьевого водоснабжения г. Москвы.

Постановлением СНК РСФСР от 04.09.1940 № 696 «О санитарной охране канала Москва – Волга как источника водоснабжения г. Москвы» установлены на территории второго пояса зоны санитарной охраны, следующие правила:

- а) совершенно воспрещается крупное промышленное строительство;
- б) жилищное строительство, независимо от его размеров, допускается только с разрешения Государственной санитарной инспекции охранной зоны канала;
- в) мелкое промышленное строительство, не связанное с образованием производственных сточных вод, требующих канализования и спуска в открытые водоемы, допускается лишь с разрешения Государственной санитарной инспекции охранной зоны канала;
- г) все расположенные во втором поясе промышленные предприятия, учреждения и владения должны быть оборудованы надлежащими сооружениями по сбору и обезвреживанию нечистот и отходов, согласно указаний Государственной санитарной инспекции охранной зоны канала;
- д) допускается рубка леса только в целях ухода за лесом – в каждом отдельном случае с разрешения Государственной санитарной инспекции охранной зоны канала;
- е) воспрещается загрязнение рек, ручьев и других водоемов и их берегов мусором, нечистотами, навозом и т.д., а также устройство свалок, выбрасывание мусора, нечистот и отходов вне мест, разрешенных местной Государственной санитарной инспекцией;

- ж) воспрещается спуск сточных вод, в том числе и очищенных, в водохранилища и канал;
- з) спуск сточных вод в очищенном виде разрешается только в Ивановское водохранилище и в канал на протяжении его ниже Клязьминского водохранилища;
- и) устройство новых кладбищ и скотомогильников допускается не ближе одного километра от водохранилищ, канала и водостоков с разрешения в каждом отдельном случае Государственной санитарной инспекции охранной зоны канала; существующие кладбища и скотомогильники, не удовлетворяющие этому требованию, должны быть в 1941 г. закрыты;
- к) в 150-метровой полосе от уреза воды в водохранилищах и канале воспрещается всякое строительство и обработка земли с применением навозного удобрения;
- л) воспрещается использование водохранилищ и канала для стирки белья, водопоя и купанья скота;
- м) в 150-метровой полосе от уреза воды в водохранилищах и канале содержание скота допускается только при наличии на участке непроницаемых навозохранилищ и жижеприемников;
- н) исполнительные комитеты районных, городских, поселковых и сельских советов депутатов трудящихся, земельные и лесохозяйственные органы и другие учреждения, ведающие выдачей разрешений на всякого рода земельные и строительные работы, горные разработки, на изыскания, планировку, возведение и перестройку поселков, жилых домов, промышленных предприятий, учреждений, дорог и сооружений, на отвод земель и лесных участков, выдают разрешения на производство упомянутых работ лишь при наличии положительного заключения Государственной санитарной инспекции охранной зоны канала;
- о) все лечебно-профилактические учреждения, врачи и фельдшера, работающие на территории, входящей во второй пояс, обязаны уведомлять Государственную санитарную инспекцию охранной зоны канала о каждом случае холеры, брюшного тифа, паратифа, дизентерии и других острозаразных желудочно-кишечных заболеваний не позднее 24 часов по их обнаружении.

Установлено, что в километровой полосе от уреза воды в канале на протяжении от Клязьминского водохранилища до впадения канала в р. Москву и в километровой полосе от уреза воды вдоль Химкинского водохранилища всякое строительство (промышленное, жилищное и т.д.) допускается только с разрешения Государственной санитарной инспекции охранной зоны канала.

В соответствии с решением Исполкома Моссовета и Мособлисполкома от 17.04.1980 № 500-1143 во втором поясе запрещается такое использование территории или источников водоснабжения, которое может вызвать качественное или количественное ухудшение последних. Во втором поясе выделена режимная «жесткая» зона, в которую входят прибрежные участки канала им. Москвы и его водохранилища по 150 м в обе стороны. В этой зоне воспрещается всякое строительство и обработка земли с применением навозного удобрения, воспрещается стирка белья, водопой и купанье скота.

Основным источником централизованного водоснабжения городского округа Химки являются артезианские воды.

Для источников централизованного водоснабжения - артезианских скважин организуются зоны санитарной охраны (ЗСО) в составе 3-х поясов согласно требованиям санитарных норм и правил СанПиН 2.1.4.1110-02 «Зоны санитарной охраны источников водоснабжения и водопроводов питьевого назначения».

Границы первого пояса ЗСО являются территорией водозаборного узла и огораживаются сплошным забором, озеленяются и благоустраиваются. Проводятся охранные мероприятия, общие для всех водопроводных сооружений, организуются асфальтированные подъезды к сооружениям, устья артезианских скважин герметизируются для исключения попадания через них атмосферных осадков и прочих загрязнений.

Границы второго пояса ЗСО подземного источника водоснабжения устанавливаются расчётом, учитывающим время продвижения микробного загрязнения воды до водозабора, принимаемое в зависимости от климатических районов и защищённости подземных вод от 100 до 400 суток.

В границах второго пояса требуется: тампонирование артезианских скважин, достигших срока амортизации (25-30 лет), а также скважин, расположенных без соблюдения санитарных норм, строительство системы дождевой канализации, со строительством очистных сооружений дождевых стоков. На территории второго пояса зоны санитарной охраны запрещается: загрязнение территорий мусором, промышленными отходами, размещение складов горючесмазочных материалов, ядохимикатов и минеральных удобрений, накопителей, шламохранилищ и других объектов, которые могут вызвать химические и микробные загрязнения источников водоснабжения.

Граница третьего пояса ЗСО подземного источника водоснабжения определяется расчётом, учитывающим время продвижения химического загрязнения воды до водозабора, которое должно быть больше принятой продолжительности эксплуатации водозабора, но не менее 25 лет.

Границы зон санитарной охраны подземных артезианских источников питьевого водоснабжения разрабатываются и утверждаются самостоятельными проектами.

Зона безопасности с особым правовым режимом

В соответствии с Приказом Минтранса России от 28.11.2005 № 142 (ред. от 12.02.2018) «Об утверждении Федеральных авиационных правил «Требования авиационной безопасности к аэропортам» (Зарегистрировано в Минюсте России 28.12.2005 № 7321) на привокзальных площадях создаются зоны безопасности шириной не менее 30 метров от зданий аэровокзальных комплексов и других объектов аэропортов.

Кратковременная остановка автотранспортных средств в зонах безопасности допускается только для посадки (высадки) пассажиров. Стоянка автотранспортных средств в зонах безопасности запрещена, за исключением транспортных средств, задействованных в проведении работ по обслуживанию, эксплуатации, содержанию и ремонту объектов аэровокзального комплекса и иных объектов инфраструктуры аэропорта, а также инженерно-технических коммуникаций.

Проведение данных работ должно осуществляться под контролем работников подразделений, осуществляющих защиту аэропортов и объектов их инфраструктуры от актов незаконного вмешательства.

Охранная зона тепловых сетей

В соответствии с «Правилами теплоснабжения в Московской области», утверждёнными Первым заместителем Председателя Правительства Московской области в 2002 г., охранные зоны тепловых сетей устанавливаются вдоль трасс прокладки тепловых сетей в виде земельных участков шириной, определяемой углом естественного откоса грунта, но не менее 3 метров в каждую сторону, считая от края строительных конструкций тепловых сетей, или от наружной поверхности изолированного теплопровода бесканальной прокладки.

Минимально допустимые расстояния от тепловых сетей до зданий, сооружений, линейных объектов определяются в соответствии с требованиями СП 74.13330.2011 «СНиП 3.05.03-85 Тепловые сети» и «СП 42.13330.2016. Свод правил. Градостроительство. Планировка и застройка городских и сельских поселений. Актуализированная редакция СНиП 2.07.01-89*» (утв. Приказом Минстроя России от 30.12.2016 № 1034/пр).

Охранная зона линий и сооружений связи

В соответствии с постановлением Правительства Российской Федерации от 09.06.1995 № 578 «Об утверждении Правил охраны линий и сооружений связи Российской

Федерации» - на трассах кабельных и воздушных линий связи и линий радиодиффузии устанавливаются охранные зоны с особыми условиями использования:

- для подземных кабельных и для воздушных линий связи и линий радиодиффузии, расположенных вне населенных пунктов на безлесных участках, - в виде участков земли вдоль этих линий, определяемых параллельными прямыми, отстоящими от трассы подземного кабеля связи или от крайних проводов воздушных линий связи и линий радиодиффузии не менее чем на 2 метра с каждой стороны;
- для наземных и подземных необслуживаемых усилительных и регенерационных пунктов на кабельных линиях связи - в виде участков земли, определяемых замкнутой линией, отстоящей от центра установки усилительных и регенерационных пунктов или от границы их обвалования не менее чем на 3 метра и от контуров заземления не менее чем на 2 метра.

Минимальных расстояний до магистральных или промышленных трубопроводов (газопроводов, нефтепроводов и нефтепродуктопроводов, аммиакопроводов)

Охранные зоны объектов распределительной сети газоснабжения устанавливаются «Правилами охраны газораспределительных сетей», утвержденными постановлением Правительства Российской Федерации от 20.11.2000 № 878 в целях обеспечения сохранности газораспределительных сетей при их эксплуатации, обслуживании, ремонте, а также предотвращения аварий на газораспределительных сетях и ликвидации их последствий.

Для газораспределительных сетей устанавливаются следующие охранные зоны:

а) вдоль трасс наружных газопроводов – в виде территории, ограниченной условными линиями, проходящими на расстоянии 2 метров с каждой стороны газопровода;

б) вдоль трасс подземных газопроводов из полиэтиленовых труб при использовании медного провода для обозначения трассы газопровода – в виде территории, ограниченной условными линиями, проходящими на расстоянии 3 метров от газопровода со стороны провода и 2 метров – с противоположной стороны.

Минимальные расстояния от объектов распределительной сети газоснабжения (сооружений, линейных объектов) принимаются в соответствии с требованиями СП 62.13330.2011 «СНиП 42-01-2002 Газораспределительные системы» с изменениями № 1 и № 2 и СП 42.13330.2016 «СНиП 2.07.01-89* Градостроительство. Планировка и застройка городских и сельских поселений».

Согласно СП 62.13330.2011 «СНиП 42-01-2002 Газораспределительные системы» с изменениями № 1 и № 2 минимальные расстояния до фундаментов зданий и сооружений принимаются:

- от газопроводов высокого давления $P \leq 1,2$ МПа (диаметр свыше 300 мм) – 20 м;
- от газопроводов высокого давления $P \leq 1,2$ МПа (диаметр до 300 мм включительно) – 10 м;
- от пунктов редуцирования газа 15 м (давление на вводе $P \leq 1,2$ МПа).

Расстояние от распределительных газопроводов до бортового камня проезжей части принимается:

- для газопроводов высокого давления – не менее 2,5 м в свету.

Расстояние от распределительных газопроводов до наружной бровки кювета или подошвы насыпи дороги принимается:

- для газопроводов высокого давления $P \leq 1,2$ МПа – 2 м.

Придорожные полосы автомобильных дорог

В соответствии с Федеральным законом от 08.11.2007 № 257-ФЗ (ред. от 03.08.2018) «Об автомобильных дорогах и о дорожной деятельности в Российской Федерации и о внесении изменений в отдельные законодательные акты Российской Федерации»

придорожные полосы автомобильной дороги - территории, которые прилегают с обеих сторон к полосе отвода автомобильной дороги и в границах которых устанавливается особый режим использования земельных участков (частей земельных участков) в целях обеспечения требований безопасности дорожного движения, а также нормальных условий реконструкции, капитального ремонта, ремонта, содержания автомобильной дороги, ее сохранности с учетом перспектив развития автомобильной дороги.

Приказ Минтранса России от 13.01.2010 № 4 (ред. от 03.04.2018) «Об установлении и использовании придорожных полос автомобильных дорог федерального значения» (вместе с «Порядком установления и использования придорожных полос автомобильных дорог федерального значения») (Зарегистрировано в Минюсте России 22.04.2010 № 16968) определяет:

- процедуру установления придорожных полос автомобильных дорог федерального значения в целях обеспечения требований безопасности дорожного движения, а также нормальных условий реконструкции, капитального ремонта, ремонта, содержания таких автомобильных дорог, их сохранности и с учетом перспектив их развития;
- условия использования придорожных полос автомобильных дорог федерального значения.

В пределах придорожных полос автомобильных дорог федерального значения устанавливается особый режим использования земельных участков (частей земельных участков) в целях обеспечения требований безопасности дорожного движения, а также нормальных условий реконструкции, капитального ремонта, ремонта, содержания таких автомобильных дорог, их сохранности и с учетом перспектив их развития, который предусматривает, что в придорожных полосах федеральных автомобильных дорог общего пользования запрещается строительство капитальных сооружений, за исключением:

- объектов, предназначенных для обслуживания таких автомобильных дорог, их строительства, реконструкции, капитального ремонта, ремонта и содержания;
- объектов Государственной инспекции безопасности дорожного движения Министерства внутренних дел Российской Федерации;
- объектов дорожного сервиса, рекламных конструкций, информационных щитов и указателей;
- инженерных коммуникаций.

В соответствии с частью 2 статьи 26 Федерального закона от 8.11.2007 № 257-ФЗ в зависимости от класса и (или) категории автомобильных дорог федерального значения с учетом перспектив их развития, за исключением автомобильных дорог, расположенных в границах населенных пунктов, ширина каждой придорожной полосы устанавливается от границы полосы отвода таких автомобильных дорог в размере:

- 75 метров - для автомобильных дорог I и II категорий;
- 50 метров - для автомобильных дорог III и IV категорий;
- 100 метров - для автомобильных дорог, соединяющих административные центры (столицы) субъектов Российской Федерации, города федерального значения Москву и Санкт-Петербург с другими населенными пунктами, а также для участков автомобильных дорог общего пользования федерального значения, построенных для объездов городов с численностью населения до 250 тысяч человек;
- 150 метров - для участков автомобильных дорог, построенных для объездов городов с численностью населения свыше 250 тысяч человек.

В соответствии с пунктом 5.4 (5) Положения о Федеральном дорожном агентстве, утвержденного Постановлением Правительства Российской Федерации от 23.07.2004 № 374,

решение об установлении границ придорожных полос автомобильных дорог федерального значения или об изменении границ таких придорожных полос принимается Федеральным дорожным агентством.

Указом Президента Российской Федерации от 27.06.1998 № 727 (ред. от 29.06.2013) «О придорожных полосах федеральных автомобильных дорог общего пользования» в целях повышения безопасности дорожного движения и улучшения эксплуатации федеральных автомобильных дорог общего пользования установлено, что федеральная автомобильная дорога общего пользования имеет с каждой стороны придорожные полосы шириной не менее 50 метров считая от границы полосы отвода.

В придорожных полосах федеральных автомобильных дорог общего пользования запрещается строительство капитальных сооружений, за исключением объектов дорожной службы, а также зданий и сооружений, предназначенных для обслуживания владельцев и пассажиров автотранспортных средств (объектов дорожного сервиса).

Положения настоящего Указа не распространяются на находящиеся в эксплуатации, а также начатые строительством на день опубликования Указа упомянутые здания и сооружения.

Таблица 11.3. Перечень зон с особыми условиями использования территории

Наименование зоны с особыми условиями использования территории	Режим хозяйственного использования	Нормативно правовой документ, устанавливающий режимы хозяйственного использования/	Размеры зон с особыми условиями использования территории
Водоохранные зоны и прибрежные защитные полосы водных объектов	<p>В границах водоохранных зон рек, других водных объектов запрещается:</p> <ul style="list-style-type: none"> • использование сточных вод в целях регулирования плодородия почв; • размещение кладбищ, скотомогильников, объектов размещения отходов производства и потребления, химических, взрывчатых, токсичных, отравляющих и ядовитых веществ, пунктов захоронений радиоактивных отходов; • осуществление авиационных мер по борьбе с вредными организмами; • движение и стоянка транспортных средств (кроме специальных транспортных средств), за исключением их движения по дорогам и стоянки на дорогах и в специально оборудованных местах, имеющих твердое покрытие. • размещение автозаправочных станций, складов горюче-смазочных материалов (за исключением случаев, если автозаправочные станции, склады горюче-смазочных материалов размещены на территориях портов, судостроительных и судоремонтных организаций, инфраструктуры внутренних водных путей при условии соблюдения требований законодательства в области охраны окружающей среды и Водного кодекса), станций технического обслуживания, используемых для технического осмотра и ремонта транспортных средств, осуществление мойки транспортных средств; • размещение специализированных хранилищ пестицидов и агрохимикатов, применение пестицидов и агрохимикатов; • сброс сточных, в том числе дренажных, вод; • разведка и добыча общераспространенных полезных ископаемых (за исключением случаев, если разведка и добыча общераспространенных полезных ископаемых осуществляются пользователями недр, осуществляющими разведку и добычу иных видов полезных ископаемых, в границах предоставленных им в соответствии с законодательством Российской Федерации о недрах горных отводов и (или) геологических отводов на основании утвержденного технического проекта в соответствии со статьей 19.1 Закона Российской Федерации от 21 февраля 1992 года №2395-1 "О недрах"). Дополнительные ограничения в пределах прибрежных защитных полос: • распашка земель; • размещение отвалов размываемых грунтов; 	Водный кодекс Российской Федерации от 03.06.2006 № 74-ФЗ	<p>Ширина водоохранной зоны - в зависимости от протяженности реки. Для рек и ручьев, протяженностью до 10 км водоохранная зона устанавливается в размере 50 м; от 10 до 50 км - в размере 100 м, свыше 50 км - 200 м.</p> <p>Ширина прибрежной защитной полосы устанавливается в зависимости от уклона берега водного объекта и составляет тридцать метров для обратного или нулевого уклона, сорок метров для уклона до трех градусов и пятьдесят метров для уклона три и более градуса.</p> <p>В отдельных, установленных законом случаях, размеры водоохранной зоны и прибрежной защитной полосы могут иметь и иные значения.</p>

Наименование зоны с особыми условиями использования территории	Режим хозяйственного использования	Нормативно правовой документ, устанавливающий режимы хозяйственного использования/	Размеры зон с особыми условиями использования территории
	<ul style="list-style-type: none"> • выпас сельскохозяйственных животных и организация для них летних лагерей, ванн. 		
Береговая полоса	<p>Все ограничения, перечисленные для прибрежных защитных полос и водоохранных зон.</p> <p>Дополнительно: береговая полоса предназначена для общего пользования. Каждый гражданин вправе пользоваться (без использования механических транспортных средств) береговой полосой водных объектов общего пользования для передвижения и пребывания около них, в том числе для осуществления любительского и спортивного рыболовства и причаливания плавучих средств.</p>	Водный кодекс Российской Федерации от 03.06.2006 № 74-ФЗ	Ширина береговой полосы водных объектов общего пользования составляет 20 м, за исключением береговой полосы каналов, а также рек и ручьев, протяженность которых от истока до устья не более чем 10 км (береговая полоса 5 м).
Зона затопления	<p>Размещение новых населенных пунктов и строительство объектов капитального строительства без проведения специальных защитных мероприятий по предотвращению негативного воздействия вод в границах зон затопления, подтопления запрещаются.</p> <p>В границах зон затопления, подтопления запрещаются:</p> <ul style="list-style-type: none"> • использование сточных вод в целях регулирования плодородия почв; • размещение кладбищ, скотомогильников, объектов размещения отходов производства и потребления, химических, взрывчатых, токсичных, отравляющих и ядовитых веществ, пунктов хранения и захоронения радиоактивных отходов; • осуществление авиационных мер по борьбе с вредными организмами. 	Водный кодекс Российской Федерации от 03.06.2006 № 74-ФЗ	В границах территории затопления
Зона санитарной охраны (ЗСО) подземных источников водоснабжения	<p>В пределах первого пояса ЗСО не допускается:</p> <ul style="list-style-type: none"> • посадка высокоствольных деревьев, все виды строительства, не имеющие непосредственного отношения к эксплуатации, реконструкции и расширению водопроводных сооружений, в том числе прокладка трубопроводов различного назначения, размещение жилых и хозяйственно-бытовых зданий, проживание людей, применение ядохимикатов и удобрений; • здания должны быть оборудованы канализацией с отведением сточных вод в ближайшую систему бытовой или производственной канализации или на местные станции очистных сооружений, расположенные за пределами первого пояса ЗСО с учетом санитарного режима на территории второго пояса. В исключительных случаях при отсутствии канализации должны устраиваться водонепроницаемые приемники нечистот и 	Санитарно-эпидемиологические правила и нормативы СанПиН 2.1.4.1110-02 «Зоны санитарной охраны источников водоснабжения и водопроводов питьевого назначения»	В соответствии с утвержденным Проектом организации зон санитарной охраны источников питьевого водоснабжения. Граница первого пояса устанавливается на расстоянии не менее 30 м от подземного водозабора - при использовании защищенных подземных вод и на расстоянии не менее 50 м - при использовании недостаточно защищенных подземных вод. Граница второго и третьего поясов ЗСО подземного водозабора

Наименование зоны с особыми условиями использования территории	Режим хозяйственного использования	Нормативно правовой документ, устанавливающий режимы хозяйственного использования/	Размеры зон с особыми условиями использования территории
	<p>коммунальных отходов, расположенные в местах, исключаящих загрязнение территории первого пояса ЗСО при их вывозе;</p> <ul style="list-style-type: none"> • водопроводные сооружения, расположенные в первом поясе зоны санитарной охраны, должны быть оборудованы с учетом предотвращения возможности загрязнения питьевой воды через оголовки и устья скважин, люки и переливные трубы резервуаров и устройства заливки насосов; • все водозаборы должны быть оборудованы аппаратурой для систематического контроля соответствия фактического дебита при эксплуатации водопровода проектной производительности, предусмотренной при его проектировании и обосновании границ ЗСО. <p>В пределах второго и третьего поясов ЗСО не допускается:</p> <ul style="list-style-type: none"> • размещения складов горюче-смазочных материалов, ядохимикатов и минеральных удобрений, накопителей промстоков, шламохранилищ и других объектов, обуславливающих опасность химического загрязнения подземных вод; • размещение кладбищ, скотомогильников, полей ассенизации, полей фильтрации, навозохранилищ, силосных траншей, животноводческих и птицеводческих предприятий и других объектов, обуславливающих опасность микробного загрязнения подземных вод; • применение удобрений и ядохимикатов; • рубка леса главного пользования и реконструкции. 		<p>определяется гидродинамическими расчетами.</p> <p>Граница первого пояса ЗСО водопровода с поверхностным источником устанавливается, с учетом конкретных условий, в следующих пределах: а) для водотоков: вверх по течению - не менее 200 м от водозабора; вниз по течению - не менее 100 м от водозабора; по прилегающему к водозабору берегу - не менее 100 м от линии уреза воды летне-осенней межени; в направлении к противоположному от водозабора берегу при ширине реки или канала менее 100 м - вся акватория и противоположный берег шириной 50 м от линии уреза воды при летне-осенней межени, при ширине реки или канала более 100 м - полоса акватории шириной не менее 100 м;</p> <p>б) для водоемов (водохранилища, озера) граница первого пояса должна устанавливаться в зависимости от местных санитарных и гидрологических условий, но не менее 100 м во всех направлениях по акватории водозабора и по прилегающему к водозабору берегу от линии уреза воды при летне-осенней межени.</p> <p>Граница второго и третьего поясов охраны поверхностного источника определяются местными условиями.</p>
Санитарно-защитная полоса водоводов	В пределах санитарно-защитной полосы водоводов должны отсутствовать источники загрязнения почвы и грунтовых вод.	Санитарно-эпидемиологические правила и нормативы СанПиН	Ширину санитарно-защитной полосы следует принимать по обе стороны от крайних линий водопровода:

Наименование зоны с особыми условиями использования территории	Режим хозяйственного использования	Нормативно правовой документ, устанавливающий режимы хозяйственного использования/	Размеры зон с особыми условиями использования территории
		2.1.4.1110-02 «Зоны санитарной охраны источников водоснабжения и водопроводов питьевого	а) при отсутствии грунтовых вод не менее 10 м при диаметре водоводов до 1 000 мм и не менее 20 м при диаметре водоводов более 1 000 мм; б) при наличии грунтовых вод - не менее 50 м вне зависимости от диаметра водоводов. В случае необходимости допускается сокращение ширины санитарно-защитной полосы для водоводов, проходящих по застроенной территории, по согласованию с центром государственного санитарно-эпидемиологического надзора.
Санитарно-защитные зоны (СЗЗ) производственных и транспортных предприятий, объектов коммунальной и инженерно - транспортной инфраструктуры, коммунально-складских объектов, очистных сооружений, иных объектов, (включая шумовую зону аэропорта)	<p>В санитарно-защитной зоне не допускается размещать: жилую застройку, включая отдельные жилые дома, ландшафтно-рекреационные зоны, зоны отдыха, территории курортов, санаториев и домов отдыха, территории садоводческих товариществ и коттеджной застройки, коллективных или индивидуальных дачных и садово-огородных участков, а также другие территории с нормируемыми показателями качества среды обитания; спортивные сооружения, детские площадки, образовательные и детские учреждения, лечебно-профилактические и оздоровительные учреждения общего пользования.</p> <p>В санитарно-защитной зоне и на территории объектов других отраслей промышленности не допускается размещать объекты по производству лекарственных веществ, лекарственных средств и (или) лекарственных форм, склады сырья и полупродуктов для фармацевтических предприятий; объекты пищевых отраслей промышленности, оптовые склады продовольственного сырья и пищевых продуктов, комплексы водопроводных сооружений для подготовки и хранения питьевой воды, которые могут повлиять на качество продукции.</p> <p>Допускается размещать в границах санитарно-защитной зоны промышленного объекта или производства:</p> <ul style="list-style-type: none"> - нежилые помещения для дежурного аварийного персонала, помещения для пребывания работающих по вахтовому методу (не более двух недель), здания управления, конструкторские бюро, здания административного назначения, научно-исследовательские лаборатории, поликлиники, 	Федеральный закон от 30.03.1999 №52-ФЗ «О санитарно-эпидемиологическом благополучии населения» Санитарно-эпидемиологические правила и нормативы (СанПиН) 2.2.1/2.1.1.1200-03 «Санитарно-защитные зоны и санитарная классификация предприятий, сооружений и иных объектов» (новая редакция)	<p>Нормативные СЗЗ:</p> <ul style="list-style-type: none"> • объекты I класса - 1000 м; • объекты II класса - 500 м; • объекты III класса - 300 м; • объекты IV класса - 100 м; • объекты V класса - 50 м. <p>Расчетная СЗЗ может быть уменьшена относительно нормативной в случае разработки, согласования и утверждения в установленном порядке проекта организации СЗЗ. Временное сокращение объема производства не является основанием к пересмотру принятого размера санитарно-защитной зоны для максимальной проектной или фактически достигнутой мощности.</p>

Наименование зоны с особыми условиями использования территории	Режим хозяйственного использования	Нормативно правовой документ, устанавливающий режимы хозяйственного использования/	Размеры зон с особыми условиями использования территории
	<p>спортивнооздоровительные сооружения закрытого типа, бани, прачечные, объекты торговли и общественного питания, мотели, гостиницы, гаражи, площадки и сооружения для хранения общественного и индивидуального транспорта, пожарные депо, местные и транзитные коммуникации, ЛЭП, электроподстанции, нефте- и газопроводы, артезианские скважины для технического водоснабжения, водоохлаждающие сооружения для подготовки технической воды, канализационные насосные станции, сооружения оборотного водоснабжения, автозаправочные станции, станции технического обслуживания автомобилей.</p> <p>В санитарно-защитной зоне объектов пищевых отраслей промышленности, оптовых складов продовольственного сырья и пищевой продукции, производства лекарственных веществ, лекарственных средств и (или) лекарственных форм, складов сырья и полупродуктов для фармацевтических предприятий допускается размещение новых профильных, однотипных объектов, при исключении взаимного негативного воздействия на продукцию, среду обитания и здоровье человека.</p> <p>Санитарно-защитная зона или какая-либо ее часть не может рассматриваться как резервная территория объекта и использоваться для расширения промышленной или жилой территории без соответствующей обоснованной корректировки границ санитарно-защитной зоны.</p>		
Охранные зоны ⁵⁹ электрических сетей	Любая хозяйственная деятельность допускается только по согласованию с организацией, эксплуатирующей электросети.	Постановление Правительства Российской Федерации от 24.02.2009 №160 «О порядке установления охранных зон объектов электросетевого хозяйства и особых условий использования земельных участков, расположенных в границах таких зон»	Зоны, ограниченные линиями, отстоящими от крайних проводов на расстоянии: до 20 киловольт - 10м; 35 киловольт - 15м; 110 киловольт - 20м; 150, 220 киловольт - 25м; 330, 500, 400 киловольт - 30м; 700, 750 киловольт - 40м; 1150 киловольт - 55м.
Охранные зоны магистральных трубопроводов	Любая хозяйственная деятельность допускается только по согласованию с организацией, эксплуатирующей магистральные трубопроводы.	«Правила охраны магистральных трубопроводов», утвержденные	Вдоль трасс трубопроводов, транспортирующих нефть, природный газ, нефтепродукты, нефтяной и искусственный углеводородные газы -

⁵⁹ Границы охранных зон линий электропередач 6-10 кВ могут быть уточнены на последующих стадиях проектирования.

Наименование зоны с особыми условиями использования территории	Режим хозяйственного использования	Нормативно правовой документ, устанавливающий режимы хозяйственного использования/	Размеры зон с особыми условиями использования территории
		<p>постановлением Госгортехнадзора России от 24.04.1992 №9</p>	<p>25 м от оси; вдоль трасс трубопроводов, транспортирующих сжиженные углеводородные газы, нестабильные бензин и конденсат - 100 м от оси; вокруг емкостей для хранения и разгазирования конденсата, земляных амбаров для аварийного выпуска продукции - в виде участка земли, ограниченного замкнутой линией, отстоящей от границ территорий указанных объектов - 50 м во все стороны; вокруг технологических установок подготовки продукции к транспорту, головных и промежуточных перекачивающих и наливных насосных станций, резервуарных парков, компрессорных и газораспределительных станций, узлов измерения продукции, наливных и сливных эстакад, станций подземного хранения газа, пунктов подогрева нефти, нефтепродуктов - в виде участка земли, ограниченного замкнутой линией, отстоящей от границ территорий указанных объектов - 100 м во все стороны.</p>
Охранные зоны газораспределительных сетей	Любая хозяйственная деятельность допускается только по согласованию с организацией, эксплуатирующей газовые сети	Постановление Правительства РФ от 20.11.2000 № 878 «Об утверждении Правил охраны газораспределительных сетей»	Вдоль трасс наружных газопроводов - 2 метра с каждой стороны газопровода. Вдоль трасс подземных газопроводов из полиэтиленовых труб при использовании медного провода для обозначения трассы газопровода - 3 метра от газопровода со стороны провода и 2 метров - с противоположной стороны.

Наименование зоны с особыми условиями использования территории	Режим хозяйственного использования	Нормативно правовой документ, устанавливающий режимы хозяйственного использования/	Размеры зон с особыми условиями использования территории
			<p>Вокруг отдельно стоящих газорегуляторных пунктов - 10 метров от границ этих объектов. Для газорегуляторных пунктов, пристроенных к зданиям, охранная зона не регламентируется.</p> <p>Вдоль трасс межпоселковых газопроводов, проходящих по лесам и древесно-кустарниковой растительности, - в виде просек шириной 6 метров, по 3 метра с каждой стороны газопровода.</p>
<p>Зоны минимальных расстояний магистральных трубопроводов</p>	<p>Строительство каких-либо объектов в зоне минимальных расстояний категорически запрещено и подлежит сносу за счет средств виновных лиц. Любая хозяйственная деятельность допускается только по согласованию с организацией, эксплуатирующей газовой сети</p>	<p>СП 36.13330.2012, актуализированная редакция СНиП 2.05.06-85* «Магистральные трубопроводы»</p>	<p>Для магистральных газопроводов устанавливается зона минимальных расстояний:</p> <ul style="list-style-type: none"> - для газопровода-отвода Ду1000 мм в обе стороны от оси газопровода-отвода до границы земельных участков составляет 250 м; - для газопровода-отвода Ду800 мм в обе стороны от оси газопровода-отвода до границы земельных участков составляет 200 м; - для газопровода-отвода Ду400 мм в обе стороны от оси газопровода-отвода до границы земельных участков составляет 150 м.

12. ТЕХНИКО-ЭКОНОМИЧЕСКИЕ ПОКАЗАТЕЛИ

Сводные технико-экономические показатели мероприятий по территориальному планированию (Приложение 5).

Показатель	Единица измерения	Существующее положение	Запланировано		Итого
			1 очередь 2023 г.	Расчетный срок 2038 г.	
Население:					
Численность постоянного населения	тыс. чел.	254,748	8,7	132,8	396,2
Трудовые ресурсы	тыс. чел.	169,627	4,9	83,1	257,6
Количество рабочих мест	тыс. чел.	128,17	65,7	64,2	258,1
Жилищное фонд					
Жилищный фонд - всего	тыс. кв. м	9719,6	248,5	3963,1	13931,2
Многоквартирная жилая застройка	тыс. кв. м	9309,2	248,5	3648,3	13206,0
Индивидуальная и блокированная жилая застройка	тыс. кв. м	410,5	0,0	314,7	725,2
Новое жилищное строительство – в том числе:					
Многоквартирная жилая застройка в т.ч.	тыс. кв. м				
по ВРИ	тыс. кв. м				
по ППТ	тыс. кв. м				
концепции	тыс. кв. м				
иные предложения	тыс. кв. м				
Объекты социально-культурного и коммунально-бытового обслуживания					
Дошкольные образовательные учреждения	мест	11125	6645	7991	25761
Дошкольные образовательные учреждения	единиц	68	27	25	120
Общеобразовательные школы	мест	26781	11996	14700	53477
Общеобразовательные школы	единиц	41	15	13	69
Детско-юношеские спортивные школы	мест	3424	1987	2728	8139
Детско-юношеские спортивные школы	единиц	11	5	7	23
Детские школы искусств (дополнительное образование детей)	мест	4930	0	0	4930
Детские школы искусств (дополнительное образование детей)	единиц	6	0	0	6
**Больничные стационары	койко-мест	1048	0	788	1836
**Больничные стационары	единиц	4	0	4	8
**Амбулаторно-поликлинические учреждения	пос./смену	3903	1876	1516	7295
**Амбулаторно-поликлинические учреждения	единиц	15	11	12	38

Показатель	Единица измерения	Существующее положение	Запланировано		Итого
			1 очередь 2023 г.	Расчетный срок 2038 г.	
**Универсальный комплексный центр социального обслуживания населения (УКЦСОН)	единиц	3	2	3	8
**Станции скорой помощи	автомобиль	17	9	14	40
**Станции скорой помощи	единиц				
**Универсальный культурно-досуговый центр	единиц	3	4	3	10
**помещения для культурно-массовой работы с населением, досуга, любительской деятельности и библиотеки	кв. м	6173	1200	1000	8373
**зрительные залы	мест	566	1846	1538	3951
Плоскостные спортивные сооружения	тыс. кв. м	346,5	13,1	70,0	429,6
Спортивные залы	тыс. кв. м	48,6	3,3	2,0	53,9
Плавательные бассейны	кв. м зеркала воды	4228	425	213	4866
Предприятия торговли	тыс. кв. м	539,2	0,0	67,0	606,2
Предприятия общественного питания	Посад. мест	19253	5747	5000	30000
Предприятия бытового обслуживания	рабочее место	2273	1027	1100	4400
Бани	помывочное место	750	1884	1328	3962
**Пожарные депо	единица	8	2	2	12
	автомобиль	21	16	22	59
Кладбища	единиц	7	-	-	
в том числе открытые кладбища	единиц	7	-	-	
Кладбища, площадь	га	40,82	63,22	31,87	135,91
В том числе резерв	га	0	0	0	
**Участковые пункты полиции					
количество участковых	чел.				
площадь помещений	кв. м				
**Многофункциональный центр (МФЦ)	кв. м				
Транспортная инфраструктура					
Сеть автомобильных дорог					
Протяжённость автомобильных дорог, общая	км	300,7	5,18	20,4	326,28
федеральные	км	21,1	0	0	21,1
региональные, межмуниципальные	км	20,7	3,88	0	24,58

Показатель	Единица измерения	Существующее положение	Запланировано		Итого
			1 очередь 2023 г.	Расчетный срок 2038 г.	
местные	км	259,3	1,3	20,4	281,0
Плотность сети автомобильных дорог общего пользования	км/кв. км	2,74	0,05	0,18	2,97
Железнодорожный транспорт					
Протяжённость железных дорог	км	16,9	19,77	27,09	63,76
Пассажирский транспорт					
Протяженность линий общественного транспорта	км	76,4	8	18	102,4
Плотность сети общественного пассажирского транспорта	км/кв. км	0,70	0,07	0,16	0,93
ТПУ (транспортно-пересадочные узлы)	единица	7	0	0	7
Велотранспортная инфраструктура	км	-	20,0	10,0	30,0
Объекты хранения и обслуживания автотранспорта					
Количество автозаправочных комплексов	шт.	27	8	0	35
	колонок	119	32	0	151
Количество станций технического обслуживания автомобилей	постов	66	487	279	832
Территории парковок	машино место	78552	32076	55776	166404
Территории для постоянного хранения и временного отстоя большегрузных автомобилей	машино место	50	50 м/м + 3 стоянки (в соответствии с СТП ТО МО)	-	50 м/м + 3 стоянки (в соответствии с СТП ТО МО)
Инженерная инфраструктура					
Водоснабжение					
водопотребление,	тыс. куб. м/сутки	73,0	32,5	48,1	153,6
Водоотведение					
объем водоотведения на очистные сооружения бытовых стоков	тыс. куб. м/сутки	73,5	30,9	47,6	152,0
объем водоотведения на очистные сооружения поверхностного	тыс. куб. м/сутки	-	542,1	2238,2	2780,3
Теплоснабжение					
Расход тепла, всего	Гкал/час	620,3	132,74	644,4	1397,44
- в том числе от централизованных источников	Гкал/час	620,3	124,14	574,8	1319,24
- в том числе от децентрализованных источников	Гкал/час	-	8,6	69,6	78,2

Показатель	Единица измерения	Существующее положение	Запланировано		Итого
			1 очередь 2023 г.	Расчетный срок 2038 г.	
Газоснабжение					
потребление газа	м ³ / час тыс. куб. м/год	___-___ 381200	18457,5 54707,8	71140,1 213422,2	___-___ 667329
Электроснабжение					
Расчётный прирост нагрузки на шинах 6 (10) кВ ЦП	МВт	270,0	46,7	131,5	448,2
Связь					
расчётный прирост номерной емкости телефонной сети	тыс. номеров	-	7,8	80,2	88,0
Утилизация и переработка бытовых и промышленных отходов					
Объем твёрдых коммунальных отходов от жилого фонда и организаций	тыс. куб. м/год	425,34	526,8		1183,31
**Наличие полигонов ТКО	единиц	1 (закрыт)	Рекультивация	Рекультивация	1 (рекультивация)
Озелененные территории общего пользования	га	149,5	280,3	111,8	541,6
Земли СХ назначения	га	350,26	-101,4347	-	248,83
Мелиорированные	га	97	-	-	97
Особо ценные	га	0,052	-	-	0,052
Перевод земель СХ назначения в земли других категорий, из них:		-	101,4347	-	101,4347
в земли населенных пунктов	га	-	101,4347	-	101,4347
в земли промышленности	га	-	-	-	-
Иное	га	-	-	-	-

**Данные не являются утверждаемой частью, отображаются согласно полномочиям регионального или федерального уровней.

Технико-экономические показатели. Анализ существующего положения (приложение 1).

Показатель	Единица измерения	Существующее положение	Норматив	Требуется	Дефицит/Профицит
НАСЕЛЕНИЕ					
Численность постоянного населения по данным Мособлстата оценка (прогноз) на 01.01.2020	тыс. чел.				
Численность постоянного населения по состоянию на 01.01.2019	тыс. чел.	254,748			
Численность сезонного населения	тыс. чел.	10,7			
ТРУДОВЫЕ РЕСУРСЫ И РАБОЧИЕ МЕСТА					
Численность трудовых ресурсов на 01.01.2019	тыс. чел.	169,627			
Численность занятых в экономике	тыс. чел.	140,175			
Количество рабочих мест, всего	тыс. чел.	128,2*	50% от постоянного населения	127,374	-/0,82
Количество рабочих мест, доля от общей численности населения	%	50,3%			
Количество рабочих мест по видам экономической деятельности					
Бюджетный сектор	тыс. чел.	24,51			
образование	тыс. чел.	9,36			
здравоохранение и предоставление социальных услуг	тыс. чел.	5,89			
организация отдыха и развлечений, культуры и спорта	тыс. чел.	4,76			
государственное и муниципальное управление	тыс. чел.	4,5			
прочие	тыс. чел.	отсутствуют			

Показатель	Единица измерения	Существующее положение	Норматив	Требуется	Дефицит/Профицит
Внебюджетный сектор	тыс. чел.	103,66			
сельское хозяйство, охота и лесное хозяйство	тыс. чел.	0,03			
рыболовство, рыбоводство	тыс. чел.	-			
добыча полезных ископаемых	тыс. чел.	-			
обрабатывающие производства	тыс. чел.	-			
производство и распределение электроэнергии, газа и воды	тыс. чел.	14,04			
строительство	тыс. чел.	11,42			
оптовая, розничная торговля; ремонт автотранспорта средств, мотоциклов, бытовых изделий и предметов личного пользования	тыс. чел.	20			
гостиницы и рестораны	тыс. чел.				
транспорт и связь	тыс. чел.	23,42			
финансовая деятельность	тыс. чел.	1,74			
операции с недвижимым имуществом, аренда и предоставление услуг	тыс. чел.	17,89			
государственное управление и обеспечение военной безопасности; социальное страхование	тыс. чел.	-			
образование	тыс. чел.	-			
здравоохранение и предоставление социальных услуг	тыс. чел.	-			
Предоставление прочих коммунальных, социальных и персональных услуг	тыс. чел.	-			

Показатель	Единица измерения	Существующее положение	Норматив	Требуется	Дефицит/Профицит
прочие виды экономической деятельности	тыс. чел.	15,12			
Сальдо трудовой миграции	тыс. чел.	2,701			
ЖИЛИЩНОЕ СТРОИТЕЛЬСТВО					
Жилищный фонд	тыс. кв. м	9719,63			
многоквартирная застройка всего					
площадь	тыс. кв. м	9309,18			
проживает	тыс. чел.	-			
индивидуальная застройка					
площадь	тыс. кв. м	410,45			
проживает	тыс. чел.	-			
Средняя жилищная обеспеченность населения	кв. м/чел.	38,2			
Жилищная обеспеченность населения, проживающего в многоквартирной застройке	кв. м/чел.	-			
Ветхий и аварийный фонд, в том числе	тыс. кв. м	45,8	-	-	-
ветхий фонд	тыс. кв. м	45,8	-	-	-
аварийный фонд	тыс. кв. м	-	-	-	-
Количество граждан в реестре граждан, чьи денежные средства привлечены для строительства многоквартирных домов и чьи права нарушены	чел.	1150	-	-	-

Показатель	Единица измерения	Существующее положение	Норматив	Требуется	Дефицит/Профицит
Площадь жилья для обеспечения жильем граждан, учтенных в реестре граждан, чьи денежные средства привлечены для строительства многоквартирных домов и чьи права нарушены	тыс. кв. м	32,2	-	-	-
Площадь территории для строительства жилья для граждан, учтенных в реестре граждан, чьи денежные средства привлечены для строительства многоквартирных домов и чьи права нарушены	га	5,5-6	-	-	-
Число семей, стоящих в очереди на улучшение жилищных условий (очередники)	семья	767	-	-	-
Площадь жилья для обеспечения жильем очередников	тыс. кв. м	40,32	-	-	-
Площадь территории для строительства жилья для очередников	га	7-7,5	-	-	-
Число жителей, нуждающихся в переселении из ветхого и аварийного фонда	чел.	2144	-	-	-
Площадь жилья для обеспечения жильем нуждающихся в переселении из ветхого и аварийного фонда	тыс. кв. м	38,592	-	-	-
Площадь территории для строительства жилья для нуждающихся в переселении из ветхого и аварийного фонда	га	6,6-7,1	-	-	-

Показатель	Единица измерения	Существующее положение	Норматив	Требуется	Дефицит/Профицит
Количество многодетных семей	семья	-	-	-	-
Площадь территории участков, предоставляемых многодетным семьям	га	-	-	-	-
СОЦИАЛЬНОЕ И КУЛЬТУРНО-БЫТОВОЕ ОБСЛУЖИВАНИЕ					
Здравоохранение					
Больничные стационары					
количество	единица	4			
емкость	койка	1048	8,1	2063	1015/-
Площадь участков для строительства больничных стационаров, необходимых для покрытия дефицита	га	-	-	-	
Амбулаторно-поликлиническая сеть					
количество поликлиник/ФАПов	единица	15			
емкость поликлиник/ФАПов	пос. в смену	3903	17,75	4522	619/-
Площадь участков для строительства поликлиник/ФАПов для покрытия дефицита	га	-	-	-	-
Станции скорой помощи					
количество депо	единица	1*	1		
количество машин	автомобиль	17*	0,1	25	8/-
Учреждения социального обеспечения					
количество	единица	3	5 на 225-275 тыс. чел.	5	2/-
емкость	место				

Показатель	Единица измерения	Существующее положение	Норматив	Требуется	Дефицит/Профицит
Образование и дошкольное воспитание					
Дошкольные образовательные организации					
количество	единица	68			
емкость	место	11125	65	16559	5434/-
фактическая наполняемость	чел.	15659			
Площадь участков для строительства дошкольных образовательных организаций для покрытия дефицита	га	-	35 кв. м на 1 место	22,3	22,3/-
Количество очередников (актуальная очередь) в дошкольных образовательных организациях	чел.	1387	-	-	
в возрасте 3–7 лет	чел.	1387	-	-	
Общеобразовательные организации					
количество	единица	42			
емкость	место	26781	135	34391	7610/-
фактическая наполняемость	чел.	29461			
Количество детей, обучающихся во вторую смену	чел.	149	-	-	
Площадь участков для строительства общеобразовательных организаций для покрытия дефицита	га	-	50 кв. м на 1 место	26,8	26,8/-
Учреждения дополнительного образования					
Детские школы искусств					
количество	единица	3			

Показатель	Единица измерения	Существующее положение	Норматив	Требуется	Дефицит/Профицит
емкость	место	4364	12 % от численност и детей с 6 до 15 лет	3140	-/1790
Детско-юношеские спортивные школы					
количество	единица	11			
емкость	место	3424	20 % от численност и детей с 6 до 15 лет	5233	1809/-
Спорт					
Спортивные залы	тыс. кв. м площади пола	48,61	0,106	27,00	-/21,61
Плоскостные сооружения	тыс. кв. м	346,46	0,9483	241,58	-/104,88
Плавательные бассейны	кв. м зеркала воды	4228	9,96	2537	-/1691
Площадь участков для строительства объектов физической культуры и спорта для покрытия дефицита	га		0,3 на 1 объект	-	-
Культура					
Универсальные культурно-досуговые центры	единиц	3			
помещения для культурно-массовой работы с населением, досуга, любительской деятельности и библиотеки	кв. м	6173,2	15	3821	-/2352
зрительные залы	место	566	6	1528	962/-
Предприятия торговли, общественного питания и бытового обслуживания					
Предприятия общественного питания	посадочно е место	19253	40	10190	-/9063

Показатель	Единица измерения	Существующее положение	Норматив	Требуется	Дефицит/Профицит
Предприятия бытового обслуживания	рабочее место	2273	10,9	2777	504/-
Предприятия розничной торговли	тыс. кв. м торговой площади	539,2	1,53	389,8	-/149,4
Бани	помывочное место	750	10	2547	1797/-
ПАМЯТНИКИ ИСТОРИИ И КУЛЬТУРЫ					
федерального значения	единица	1	-	-	-
регионального значения	единица	4	-	-	-
выявленные	единица	-	-	-	-
ПОЖАРНЫЕ ДЕПО					
количество депо	единица	8			
количество машин	автомобиль	21			
Участковые пункты полиции					
количество участковых	чел.				
площадь помещений	кв. м				
Многофункциональный центр (МФЦ)	кв. м				
ТРАНСПОРТНАЯ ИНФРАСТРУКТУРА					
Железнодорожный транспорт					
Протяжённость магистральных железнодорожных путей	км	16,9	-	-	-
Количество главных железнодорожных путей	единиц	3 -4	-	-	-
Количество транспортно-пересадочных узлов на основе железнодорожной станции	единиц	5	-	-	-

Показатель	Единица измерения	Существующее положение	Норматив	Требуется	Дефицит/Профицит
Протяжённость линий высокоскоростной специализированной пассажирской магистрали (ВСМ)	км	0	-	-	-
Протяжённость линий рельсового скоростного пассажирского транспорта	км	0	-	-	-
Водный транспорт					
Количество объектов водного транспорта (пристани, причалы)	единиц	3	-	-	-
Воздушный транспорт					
Количество вертолетных площадок	единиц	1	не менее 2 площадок на городское поселение, городской округ с численностью населения свыше 50 тыс. человек	2	1/0
Трубопроводный транспорт					
Протяжённость линий нефтепродуктопроводов	км	3	-	-	-
Пассажирский транспорт					
Протяжённость линий общественного пассажирского транспорта, в том числе:	км	76,4	-	-	-
- автобуса	км	69,2	-	-	-
- троллейбуса	км	7,2	-	-	-
- трамвая	км	0	-	-	-
Плотность сети линий общественного пассажирского транспорта	км/км ²	0,7	0,34	-	0/0,36
Автомобильные дороги					

Показатель	Единица измерения	Существующее положение	Норматив	Требуется	Дефицит/Профицит
Протяжённость автомобильных дорог общего пользования, в том числе – улиц:	км	71,1	-	-	-
- автомобильных дорог общего пользования федерального значения, в том числе – улиц	км	21,1	-	-	-
- автомобильных дорог общего пользования регионального значения, в том числе – улиц	км	20,7	-	-	-
-автомобильных дорог общего пользования местного значения, в том числе – улиц	км	29,3	-	-	-
Плотность автомобильных дорог общего пользования	км/км ²	2,74	0,37	-	2,37
Улично-дорожная сеть					
Протяжённость магистральных улиц, в том числе:	км	238,0	-	-	-
- федерального значения	км	-	-	-	-
- регионального значения	км	-	-	-	-
- местного значения	км	230,0	-	-	-
Протяжённость велосипедных дорожек	км	8,0	-	-	-
Транспортные развязки и искусственные сооружения					
Количество транспортных развязок в разных уровнях	единиц	7	-	-	-
Количество транспортных развязок в одном уровне (саморегулируемых кольцевых пересечений)	единиц	16	-	-	-
Количество мостов	единиц	3	-	-	-
Количество путепроводов, эстакад, тоннелей	единиц	18	-	-	-

Показатель	Единица измерения	Существующее положение	Норматив	Требуется	Дефицит/Профицит
Количество пешеходных переходов в разных уровнях	единиц	12	-	-	-
Количество пешеходных мостов	единиц	3	-	-	-
ИНЖЕНЕРНАЯ ИНФРАСТРУКТУРА					
Водоснабжение, водоотведение, Организация поверхностного стока					
Водопотребление	тыс. куб. м/сутки	73,0	-	-	-
Протяженность водопроводных сетей	км	261,7	-	-	-
Износ водопроводных сетей	%	50	-	-	-
Водозаборные узлы			-	-	-
количество	единица	14	-	-	-
производительность	тыс. куб. м/сутки	81,0	-	-	-
Водоотведение, объем стоков	тыс. куб. м/сутки	73,5	-	-	-
Протяженность канализационных коллекторов	км	286,4	-	-	-
Износ канализационных сетей	%	от 50 до 100	-	-	-
Канализационные очистные сооружения					
количество	единица	нет	-	-	-
производительность	тыс. куб. м/сутки	-	-	-	-
Протяженность коллекторов дождевой канализации	км	-	-	-	-
Теплоснабжение					
Теплопотребление	Гкал/час	620,34	-	-	-
Суммарная установленная тепловая мощность	Гкал/час	893,45	-	-	-

Показатель	Единица измерения	Существующее положение	Норматив	Требуется	Дефицит/Профицит
Резерв тепловой мощности	Гкал/час	44,76	-	-	-
Протяженность тепловых сетей в двухтрубном исчислении	км	346,14	-	-	-
Износ тепловых сетей	%	70	-	-	-
Газоснабжение					
Газопотребление	млн. куб. м/год	381,2	-	-	-
Протяженность газопроводов магистральных	км	4,0	-	-	-
Протяженность газопроводов распределительных (высокого и среднего давлений):	км	140,32	-	-	-
P ≤ 1,2 МПа	км	52,8	-	-	-
P ≤ 0,6 МПа	км	48,8	-	-	-
P ≤ 0,3 МПа	км	38,7	-	-	-
Электроснабжение					
Фактическое электропотребление	Кв/час	1669	-	-	-
Протяженность линий электропередач					
ЛЭП 35 кВ	км	0	-	-	-
ЛЭП 110 кВ	км	61,28	-	-	-
ЛЭП 220 кВ	км	22,961	-	-	-
ЛЭП 500 и 750 кВ	км	0	-	-	-
Суммарная установленная трансформаторная мощность центров питания	МВА	1463,5	-	-	-
ТВЕРДЫЕ КОММУНАЛЬНЫЕ ОТХОДЫ					
Объем твердых коммунальных отходов	тыс. куб. м/ год	417,79			
Наличие полигонов ТКО	единиц	1 (закрыт)			

Показатель	Единица измерения	Существующее положение	Норматив	Требуется	Дефицит/Профицит
ТЕРРИТОРИЯ					
Площадь территории	га				
Площадь земель, поставленных на кадастровый учет	га	6928,708			
Земли сельскохозяйственного назначения	га	350,26			
мелиорированные	га	97			
особо ценные	га	0,052			
Земли населённых пунктов	га	4324,14			
Земли промышленности, транспорта, связи и т.д.	га	1773,48			
Земли особо охраняемых территорий	га	131,29	-	-	-
Лесной фонд	га	216,62	-	-	-
Водный фонд	га	171,38	-	-	-
Земли запаса	га	-		-	-
Категория земель не установлена	га	45,84	-	-	
Земли, не поставленные на кадастровый учет и земельные участки без координатного описания	га	4246			
Застроенные территории	га	-	-	-	-
Застроенные территории в пределах населенных пунктов	га	-	-	-	-
Территория жилой застройки, в том числе	га	1755,44			
многоэтажной и среднеэтажной	га	1010,28	-	-	-
индивидуальной	га	1653,64	-	-	-
Территория садоводческих и дачных некоммерческих объединений граждан	га	204,72			

Показатель	Единица измерения	Существующее положение	Норматив	Требуется	Дефицит/Профицит
Территория общественно-деловой застройки	га	655,52			
Территория производственной и коммунально-складской застройки, инженерной, транспортной инфраструктур	га				
Территории, выделенные под застройку (ВРИ, утв. ППТ, одобренные на ГС МО Концепции)	га				
Планируемая жилая застройка, в том числе:	га				
многоквартирная	га				
Индивидуальная, в т.ч. блокированной	га				
Территория садоводческих и дачных некоммерческих объединений граждан	га				
Территория общественно-деловой застройки	га				
Территория производственной и коммунально-складской застройки, инженерной, транспортной инфраструктур	га				
Территории объектов муниципального значения					
Озелененные территории общего пользования	га				
Кладбища, количество	единиц	7			
в том числе открытые кладбища	единиц	6			
Кладбища, площадь	га	40,82	0,24	61,1	61,1/-
В том числе резерв	га	0			

Примечания:

* По материалам утвержденного Генерального плана

ПРИЛОЖЕНИЕ 1. ПЕРЕЧЕНЬ ЗЕМЕЛЬНЫХ УЧАСТКОВ КАТЕГОРИИ ЗЕМЛИ ПРОМЫШЛЕННОСТИ, ЭНЕРГЕТИКИ, ТРАНСПОРТА, СВЯЗИ, РАДИОВЕЩАНИЯ, ТЕЛЕВИДЕНИЯ, ИНФОРМАТИКИ, ЗЕМЛИ ДЛЯ ОБЕСПЕЧЕНИЯ КОСМИЧЕСКОЙ ДЕЯТЕЛЬНОСТИ, ЗЕМЛИ ОБОРОНЫ, БЕЗОПАСНОСТИ И ЗЕМЛИ ИНОГО СПЕЦИАЛЬНОГО НАЗНАЧЕНИЯ ДЛЯ ПЕРЕВОДА В ГРАНИЦЫ НАСЕЛЁННОГО ПУНКТА

№ п/п	Кадастровый номер земельного участка	Вид разрешённого использования	Планируемое использование (функциональное зонирование)	Площадь, га
1.	50:10:0080101:35	Для дачного строительства	Зона застройки индивидуальными жилыми домами	0,2270
2.	50:10:0080101:37			0,2300
3.	50:10:0080103:59			0,2282
4.	50:10:0080105:38			0,1466
5.	50:10:0080105:39			0,0717
6.	50:10:0080110:65			0,0142
7.	50:10:0080110:66			0,0957
8.	50:10:0080113:24			0,4400
9.	50:10:0080113:56			0,1698
10.	50:10:0080302:45	Для дачного строительства	Зона садоводческих, огороднических объединений граждан	0,8000
11.	50:10:0020402:196	для индивидуального жилищного строительства	Зона застройки индивидуальными жилыми домами	0,1525
12.	50:10:0020402:197			0,1510
13.	50:10:0020402:130			0,1586
14.	50:10:0020402:137			0,1500
15.	50:10:0020402:138			0,1500
16.	50:10:0020402:140			0,1500
17.	50:10:0020402:145			0,1600
18.	50:10:0020402:146			0,1500
19.	50:10:0020402:148			0,1500
20.	50:10:0020402:149			0,1495
21.	50:10:0020402:150	для индивидуального жилищного строительства	Зона застройки индивидуальными жилыми домами	0,1472
22.	50:10:0020402:151			0,1500
23.	50:10:0020402:152			0,1424
24.	50:10:0020402:153			0,1500
25.	50:10:0020402:154			0,1500
26.	50:10:0020402:155			0,1523
27.	50:10:0020402:157			0,1500
28.	50:10:0020402:158			0,1500
29.	50:10:0020402:162	для индивидуального жилищного строительства	Зона застройки индивидуальными жилыми домами	0,1566
30.	50:10:0020402:163			0,1482
31.	50:10:0020402:164			0,1460
32.	50:10:0020402:165			0,1465
33.	50:10:0020402:167			0,1496
34.	50:10:0020402:168			0,1555
35.	50:10:0020402:169			0,1500
36.	50:10:0020402:170			0,1509
37.	50:10:0020402:173			0,1500
38.	50:10:0020402:174			0,1500
39.	50:10:0020402:175			0,1758
40.	50:10:0020402:177			0,1800
41.	50:10:0020402:178			0,1500
42.	50:10:0020402:180			для индивидуального

№ п/п	Кадастровый номер земельного участка	Вид разрешённого использования	Планируемое использование (функциональное зонирование)	Площадь, га		
43.	50:10:0020402:181	жилищного строительства	индивидуальными жилыми домами	0,1500		
44.	50:10:0020402:182			0,1280		
45.	50:10:0020402:184			0,1900		
46.	50:10:0020402:185			0,1900		
47.	50:10:0020402:186			0,1495		
48.	50:10:0020402:187			0,1500		
49.	50:10:0020402:188			0,1500		
50.	50:10:0020402:190			0,1503		
51.	50:10:0020402:191			0,1503		
52.	50:10:0020402:192			0,1500		
53.	50:10:0020402:193			0,1500		
54.	50:10:0020402:195			0,1500		
55.	50:10:0020402:198			для индивидуального жилищного строительства	Зона застройки индивидуальными жилыми домами	0,1800
56.	50:10:0020402:199					0,1800
57.	50:10:0020402:200	0,1800				
58.	50:10:0020402:201	0,1800				
59.	50:10:0020402:211	0,1500				
60.	50:10:0020402:212	0,1500				
61.	50:10:0020402:214	0,1500				
62.	50:10:0020402:216	0,1500				
63.	50:10:0020402:221	0,1500				
64.	50:10:0020402:222	0,1500				
65.	50:10:0020402:223	0,1499				
66.	50:10:0020402:225	0,1069				
67.	50:10:0020402:226	0,1320				
68.	50:10:0020402:227	для индивидуального жилищного строительства	Зона застройки индивидуальными жилыми домами			0,1320
69.	50:10:0020402:228			0,1320		
70.	50:10:0020402:229			0,1320		
71.	50:10:0020402:230			0,1320		
72.	50:10:0020402:231			0,1500		
73.	50:10:0020402:232			0,1155		
74.	50:10:0020402:233			0,1320		
75.	50:10:0020402:234			0,1320		
76.	50:10:0020402:235			0,1320		
77.	50:10:0020402:236			0,1320		
78.	50:10:0020402:237			0,1320		
79.	50:10:0020402:238			0,1320		
80.	50:10:0020402:239			0,1908		
81.	50:10:0020402:24			для индивидуального жилищного строительства	Зона застройки индивидуальными жилыми домами	0,0658
82.	50:10:0020402:240	0,1727				
83.	50:10:0020402:2113	0,0660				
84.	50:10:0020402:2114	0,0660				
85.	50:10:0020402:1914	0,0660				
86.	50:10:0020402:1915	0,0660				
87.	50:10:0020402:243	0,1320				
88.	50:10:0020402:244	0,1320				
89.	50:10:0020402:245	0,1286				
90.	50:10:0020402:246	0,1553				
91.	50:10:0020402:247	0,1384				
92.	50:10:0020402:248	0,1418				
93.	50:10:0020402:25	0,0342				

№ п/п	Кадастровый номер земельного участка	Вид разрешённого использования	Планируемое использование (функциональное зонирование)	Площадь, га
94.	50:10:0020402:250	для индивидуального жилищного строительства	Зона застройки индивидуальными жилыми домами	0,1500
95.	50:10:0020402:251			0,1700
96.	50:10:0020402:252			0,1414
97.	50:10:0020402:253			0,1320
98.	50:10:0020402:254			0,1320
99.	50:10:0020402:255			0,1320
100.	50:10:0020402:256			0,1320
101.	50:10:0020402:257			0,1454
102.	50:10:0020402:263			0,2500
103.	50:10:0020402:264			0,2500
104.	50:10:0020402:265			0,2500
105.	50:10:0020402:266			0,2500
106.	50:10:0020402:267			0,2500
107.	50:10:0020402:268			для индивидуального жилищного строительства
108.	50:10:0020402:277	0,1767		
109.	50:10:0020402:278	0,1483		
110.	50:10:0020402:279	0,1500		
111.	50:10:0020402:280	0,1500		
112.	50:10:0020402:281	0,1500		
113.	50:10:0020402:282	0,1500		
114.	50:10:0020402:292	0,1455		
115.	50:10:0020402:299	0,1500		
116.	50:10:0020402:300	0,1500		
117.	50:10:0020402:301	0,1500		
118.	50:10:0020402:302	0,1500		
119.	50:10:0020402:304	0,1500		
120.	50:10:0020402:310	для индивидуального жилищного строительства	Зона застройки индивидуальными жилыми домами	0,2370
121.	50:10:0020402:312			0,1450
122.	50:10:0020402:313			0,1450
123.	50:10:0020402:314			0,1500
124.	50:10:0020402:317			0,1500
125.	50:10:0020402:315			0,1500
126.	50:10:0020402:320			0,1500
127.	50:10:0020402:321			0,1500
128.	50:10:0020402:322			0,1500
129.	50:10:0020402:324			0,1380
130.	50:10:0020402:326			0,1100
131.	50:10:0020402:327			0,1300
132.	50:10:0020402:328			0,1250
133.	50:10:0020402:329			для индивидуального жилищного строительства
134.	50:10:0020402:331	0,1320		
135.	50:10:0020402:333	0,1320		
136.	50:10:0020402:334	0,1320		
137.	50:10:0020402:336	0,1320		
138.	50:10:0020402:337	0,1320		
139.	50:10:0020402:338	0,1266		
140.	50:10:0020402:339	0,1320		
141.	50:10:0020402:340	0,1320		
142.	50:10:0020402:341	0,1320		
143.	50:10:0020402:342	0,1320		
144.	50:10:0020402:4	0,1500		

№ п/п	Кадастровый номер земельного участка	Вид разрешённого использования	Планируемое использование (функциональное зонирование)	Площадь, га
145.	50:10:0020402:501			0,2520
146.	50:10:0020402:523	для индивидуального жилищного строительства	Зона застройки индивидуальными жилыми домами	0,0750
147.	50:10:0020402:6			0,1250
148.	50:10:0020402:772			0,1500
149.	50:10:0020402:777			0,1500
150.	50:10:0020402:773			0,1500
151.	50:10:0020402:955			0,2490
152.	50:10:0020402:956			0,1068
153.	50:10:0020402:971			0,1417
154.	50:10:0020402:972			0,0083
155.	50:10:0020402:99			0,1747
156.	50:10:0020402:1965			0,4500
157.	50:10:0020402:1907			0,0600
158.	50:10:0020402:1908			0,0900
159.	50:10:0080107:108	Для индивидуального жилищного строительства	Зона застройки индивидуальными жилыми домами	0,1540
160.	50:10:0080107:94			0,1670
161.	50:10:0080204:1			0,1474
162.	50:10:0080205:43			0,1004
163.	50:10:0080205:46			0,0406
164.	50:10:0080205:47			0,0876
165.	50:10:0080207:13			0,0693
166.	50:10:0080207:14			0,0688
167.	50:10:0020402:22			0,1030
168.	50:10:0020305:101	Для малоэтажного жилищного и коттеджного строительства	Зона застройки индивидуальными жилыми домами	0,1434
169.	50:10:0020305:102			0,0446
170.	50:10:0020305:103			1,2064
171.	50:10:0020305:104			0,0600
172.	50:10:0020305:105			0,0365
173.	50:10:0020305:106			0,0178
174.	50:10:0020305:22			0,2029
175.	50:10:0020305:24			0,0440
176.	50:10:0020305:26			0,0439
177.	50:10:0020305:27			0,0433
178.	50:10:0020305:28			0,0433
179.	50:10:0020305:29			0,0562
180.	50:10:0020305:30	Для малоэтажного жилищного и коттеджного строительства	Зона застройки индивидуальными жилыми домами	0,1446
181.	50:10:0020305:32			0,1336
182.	50:10:0020305:33			0,1354
183.	50:10:0020305:34			0,1667
184.	50:10:0020305:35			0,1373
185.	50:10:0020305:36			0,1378
186.	50:10:0020305:37			0,1336
187.	50:10:0020305:38			0,1354
188.	50:10:0020305:39			0,1199
189.	50:10:0020305:40			0,0646
190.	50:10:0020305:41			0,0614
191.	50:10:0020305:42			0,1560
192.	50:10:0020305:44			0,1560
193.	50:10:0020305:46			Для малоэтажного жилищного и
194.	50:10:0020305:47			0,1194

№ п/п	Кадастровый номер земельного участка	Вид разрешённого использования	Планируемое использование (функциональное зонирование)	Площадь, га
195.	50:10:0020305:48	коттеджного строительства	жилыми домами	0,1354
196.	50:10:0020305:49			0,1582
197.	50:10:0020305:50			0,1943
198.	50:10:0020305:51			0,2104
199.	50:10:0020305:53			0,1466
200.	50:10:0020305:54			0,1739
201.	50:10:0020305:57			0,0433
202.	50:10:0020305:58			0,0398
203.	50:10:0020305:59			0,0646
204.	50:10:0020305:60			0,0847
205.	50:10:0020305:61			0,0392
206.	50:10:0020305:62			0,0398
207.	50:10:0020305:63			Для малоэтажного жилищного и коттеджного строительства
208.	50:10:0020305:64	0,0398		
209.	50:10:0020305:65	0,0392		
210.	50:10:0020305:66	0,0438		
211.	50:10:0020305:67	0,0432		
212.	50:10:0020305:68	0,0807		
213.	50:10:0020305:69	0,0558		
214.	50:10:0020305:70	0,0419		
215.	50:10:0020305:71	0,0425		
216.	50:10:0020305:72	0,0426		
217.	50:10:0020305:73	0,0628		
218.	50:10:0020305:74	0,0627		
219.	50:10:0020305:75	0,0419		
220.	50:10:0020305:76	0,0425		
221.	50:10:0020305:77	Для малоэтажного жилищного и коттеджного строительства	Зона застройки индивидуальными жилыми домами	0,0425
222.	50:10:0020305:78			0,0419
223.	50:10:0020305:79			0,0583
224.	50:10:0020305:80			0,0066
225.	50:10:0020305:81			0,0069
226.	50:10:0020305:82			0,0118
227.	50:10:0020305:83			0,1059
228.	50:10:0020305:84			0,0364
229.	50:10:0020305:87			0,0142
230.	50:10:0020305:88			0,0951
231.	50:10:0020305:89			0,0575
232.	50:10:0020305:90			0,0433
233.	50:10:0020305:91			0,0433
234.	50:10:0020305:92	0,0629		
235.	50:10:0020305:93	Для малоэтажного жилищного и коттеджного строительства	Зона застройки индивидуальными жилыми домами	0,0619
236.	50:10:0020305:94			0,0431
237.	50:10:0020305:95			0,0439
238.	50:10:0020305:96			0,0419
239.	50:10:0020305:97			0,0984
240.	50:10:0020305:98			0,0965
241.	50:10:0020305:99			0,0694
242.	50:10:0020306:10			0,1513
243.	50:10:0020306:11			0,1781
244.	50:10:0020306:12			0,1708
245.	50:10:0020306:13			0,1749

№ п/п	Кадастровый номер земельного участка	Вид разрешённого использования	Планируемое использование (функциональное зонирование)	Площадь, га
246.	50:10:0020306:14			0,1741
247.	50:10:0020306:15			0,1485
248.	50:10:0020306:16			0,1469
249.	50:10:0020306:17	Для малоэтажного жилищного и коттеджного строительства	Зона застройки индивидуальными жилыми домами	0,1452
250.	50:10:0020306:18			0,1486
251.	50:10:0020306:19			0,1484
252.	50:10:0020306:20			0,1498
253.	50:10:0020306:21			0,1519
254.	50:10:0020306:22			0,2061
255.	50:10:0020306:23			0,1319
256.	50:10:0020306:24			0,3088
257.	50:10:0020306:25			0,1553
258.	50:10:0020306:26			0,1621
259.	50:10:0020306:27			0,2041
260.	50:10:0020306:28			0,1506
261.	50:10:0020306:29			0,2078
262.	50:10:0020306:3			0,1535
263.	50:10:0020306:30	Для малоэтажного жилищного и коттеджного строительства	Зона застройки индивидуальными жилыми домами	0,1726
264.	50:10:0020306:31			0,1674
265.	50:10:0020306:32			0,1904
266.	50:10:0020306:33			0,2002
267.	50:10:0020306:34			0,1496
268.	50:10:0020306:35			0,1527
269.	50:10:0020306:36			0,1538
270.	50:10:0020306:37			0,1533
271.	50:10:0020306:38			0,1603
272.	50:10:0020306:39			0,1429
273.	50:10:0020306:4			0,1531
274.	50:10:0020306:40			0,1459
275.	50:10:0020306:41			0,1398
276.	50:10:0020306:42			0,1442
277.	50:10:0020306:43	Для малоэтажного жилищного и коттеджного строительства	Зона застройки индивидуальными жилыми домами	0,1410
278.	50:10:0020306:44			0,1451
279.	50:10:0020306:45			0,1516
280.	50:10:0020306:46			0,2055
281.	50:10:0020306:47			0,1848
282.	50:10:0020306:48			0,4310
283.	50:10:0020306:49			0,4383
284.	50:10:0020306:50			0,1543
285.	50:10:0020306:51			0,1511
286.	50:10:0020306:52			0,1517
287.	50:10:0020306:53			0,1504
288.	50:10:0020306:54			0,1513
289.	50:10:0020306:55			0,1537
290.	50:10:0020306:56			0,1502
291.	50:10:0020306:57	Для малоэтажного жилищного и коттеджного строительства	Зона застройки индивидуальными жилыми домами	0,1959
292.	50:10:0020306:58			0,1123
293.	50:10:0020306:59			0,4818
294.	50:10:0020306:6			0,1506
295.	50:10:0020306:60			0,4777
296.	50:10:0020306:61			0,3967

№ п/п	Кадастровый номер земельного участка	Вид разрешённого использования	Планируемое использование (функциональное зонирование)	Площадь, га
297.	50:10:0020306:62			0,0154
298.	50:10:0020306:64			0,0023
299.	50:10:0020306:65			1,0434
300.	50:10:0020306:66			0,4416
301.	50:10:0020306:67			4,2777
302.	50:10:0020306:7			0,1523
303.	50:10:0020306:8			0,1505
304.	50:10:0020306:9			0,1500
305.	50:10:0020202:4	Для ведения гражданами садоводства и огородничества	Зона застройки индивидуальными жилыми домами	0,1000
306.	50:10:0020202:64			0,0994
307.	50:10:0020803:24	Для строительства и эксплуатации гостиничноскладского комплекса	Производственная зона	1,5700
308.	50:10:0010405:32	для строительства многофункционального административного торгово-складского комплекса и автотехцентра	Зона смешанной общественной застройки	0,9900
309.	50:10:0010405:31			0,9900
310.	50:10:0010405:26	Для строительства и эксплуатации торгово-технического центра и организации парковки		0,5000
311.	50:10:0010405:33			0,3000
312.	50:10:0010405:27	размещение торгово-технического центра		0,5000
313.	50:10:0080302:19	для эксплуатации гостиничного комплекса		20,5100
314.	50:10:0010405:8	Для строительства АЗС	Зона транспортной инфраструктуры	0,4000
315.	50:10:0020803:16	для строительства и эксплуатации АЗС, придорожного сервиса и автостоянки	Зона объектов автомобильного транспорта	0,8532
316.	50:10:0030102:77	для организации автостоянки и размещения автозаправочного комплекса		1,4517
317.	50:10:0080104:33	Объекты придорожного сервиса	Зона смешанной общественной застройки	0,1023
318.	50:10:0080104:34			0,0977
319.	50:10:0020803:23	Для размещения производственно - складской и транспортной базы		2,7531
320.	50:10:0020902:9	для строительства производственно-складских помещений		0,7890

№ п/п	Кадастровый номер земельного участка	Вид разрешённого использования	Планируемое использование (функциональное зонирование)	Площадь, га
321.	50:10:0020703:6	Для размещения производственных зданий		2,4000
322.	50:10:0020902:5	Для развития производственной базы		0,6890
323.	50:10:0020703:8	Для размещения производственных и административных зданий, строений, сооружений и обслуживающих их объектов		1,4700
324.	50:10:0020803:15	для строительства и эксплуатации зданий и сооружений административного, производственного и складского назначения		2,9100
325.	50:10:0040302:6	Для размещения перевалочного склада запасов леса		4,0500
326.	50:10:0020803:7	для организации и эксплуатации таможенного склада		0,4000
327.	50:10:0020306:63	для эксплуатации канализационно-насосной станции (КНС 1)	Зона застройки индивидуальными жилыми домами	4,0000
328.	50:10:0020803:157	для эксплуатации существующего кладбища	Зона кладбищ	2,6651
329.	50:10:0020703:10	Для использования	Зона производственно-коммунальной застройки	1,9500
330.	50:10:0020902:144	Для эксплуатации существующих зданий и сооружений		1,8252
331.	50:10:0020902:143			0,5248
332.	50:10:0020902:152	Для производства и переработки с/х продукции, производства, упаковки и складского хранения		0,7234
333.	50:10:0020902:150			2,6633
334.	50:10:0020902:151			0,4233
335.	50:10:0010304:153	Для эксплуатации существующих зданий		4,7446
336.	50:10:0030101:7	для строительства складского комплекса		0,3397
337.	50:10:0030101:40	для производственных целей		14,0528

№ п/п	Кадастровый номер земельного участка	Вид разрешённого использования	Планируемое использование (функциональное зонирование)	Площадь, га
338.	50:10:0030101:5	для размещения складской базы по хранению продовольственных и промышленных товаров		0,7500
339.	50:10:0030101:56	для производственных целей		0,1524
340.	50:10:0030101:50	для эксплуатации зданий и сооружений		2,4479
341.	50:10:0030101:30	для перспективного развития ОАО "Аэрофлот- Российские авиалинии"		1,3831
342.	50:10:0030101:86	Для расквартирования части личного состава		1,3074
343.	50:10:0030101:17	для строительства производственно-складского комплекса		1,1208
344.	50:10:0030101:68	для строительства многофункционального административно-складского и торгово-производственного комплекса		0,6635
345.	50:10:0030101:21	для размещения производственной, складской и транспортной базы		0,8117
346.	50:10:0030101:9	для эксплуатации зданий и сооружений		0,8600
347.	50:10:0030101:51	для эксплуатации существующих зданий и сооружений		1,7100
348.	50:10:0030101:968	для эксплуатации зданий и сооружений		1,1466
349.	50:10:0030101:969	для эксплуатации зданий и сооружений		0,2188
350.	50:10:0030101:966	для эксплуатации зданий и сооружений		1,4380
351.	50:10:0030101:26	Для размещения производства по изготовлению керамзитовых блоков, складов и автосервиса		0,2500
352.	50:10:0030101:34	для строительства и эксплуатации мини-магазина		0,0102
353.	50:10:0030101:46	для размещения административно-бытового, производственного и складского комплекса		0,4900

№ п/п	Кадастровый номер земельного участка	Вид разрешённого использования	Планируемое использование (функциональное зонирование)	Площадь, га
354.	50:10:0030101:47	для размещения производственного и складского комплекса		0,4900
355.	50:10:0030101:2	для эксплуатации существующих зданий и сооружений		0,0943
356.	50:10:0030101:55	для строительства производственной, складской и транспортной базы		3,8703
357.	50:10:0030101:12	для эксплуатации существующих зданий и сооружений		1,0014
358.	50:10:0030101:6	для строительства производственной, складской и транспортнй базы		1,7731
359.	50:10:0030101:18	Для расквартирования части личного состава		4,3500
360.	50:10:0030102:7	для строительства и эксплуатации гостиничного комплекса		2,8200
361.	50:10:0020803:17	для строительства и эксплуатации многофункционального комплекса гостинично-офисного назначения		0,7000
362.	50:10:0020402:208		Зона застройки индивидуальными жилыми домами	0,1500
363.	50:10:0020402:209		Зона застройки индивидуальными жилыми домами	0,1500
364.	50:10:0020402:210	для индивидуального жилищного строительства	Зона застройки индивидуальными жилыми домами	0,1500
365.	50:10:0020402:1961	для индивидуального жилищного строительства	Зона застройки индивидуальными жилыми домами	0,8040
366.	50:10:0010304:154	Для эксплуатации существующих зданий	Производственная зона	0,4863
367.	50:10:0010405:25	под размещение торгово-технического центра (ТТЦ) по продаже и обслуживанию автомобилей марок "Тойота" и "Лексус"	Многофункциональная общественно	0,5000

№ п/п	Кадастровый номер земельного участка	Вид разрешённого использования	Планируемое использование (функциональное зонирование)	Площадь, га
368.	50:10:0010405:64	Для размещения (строительство и эксплуатация) производственно-складского комплекса	Многофункциональная общественно	0,2934
369.	50:10:0010405:141	для размещения, строительства и эксплуатации автомобильной дороги федерального значения	Коммунально-складская зона	0,7611
370.	50:10:0010405:7290	для строительства и эксплуатации торгово-технического центра и организации парковки	Многофункциональная общественно	0,0596
371.	50:10:0020202:568	Земли промышленности, транспорта, связи, радиовещания, телевидения, информатики, космического обеспечения, энергетики, обороны, и иного назначения	Зона застройки индивидуальными жилыми домами	0,1004
372.	50:10:0020202:576	Для садоводства	Зона застройки индивидуальными жилыми домами	0,1007
373.	50:10:0020306:5	для малоэтажного и коттеджного строительства	Зона застройки индивидуальными жилыми домами	0,1526
374.	50:10:0020402:307	для индивидуального жилищного строительства	Зона застройки индивидуальными жилыми домами	0,1511
375.	50:10:0020402:849	Для индивидуального жилищного строительства	Зона застройки индивидуальными жилыми домами	0,1510
376.	50:10:0020402:1905	для индивидуального жилищного строительства	Зона застройки индивидуальными жилыми домами	0,2999
377.	50:10:0020402:2302	индивидуальное жилищное строительство	Зона застройки индивидуальными жилыми домами	0,0750
378.	50:10:0020902:181	связь	Производственная зона	0,8563
379.	50:10:0020903:7	Для строительства и эксплуатации автомобильной дороги федерального значения	Производственная зона	1,5844
380.	50:10:0020903:20	для строительства автомобильной дороги федерального значения	Зона акваторий	0,1589
381.	50:10:0020903:21	для строительства автомобильной дороги федерального значения	Зона акваторий	0,1437

№ п/п	Кадастровый номер земельного участка	Вид разрешённого использования	Планируемое использование (функциональное зонирование)	Площадь, га
382.	50:10:0030101:992	для строительства и эксплуатации общественно-делового центра	Производственная зона	0,8909
383.	50:10:0080101:50	для дачного строительства	Зона застройки индивидуальными жилыми домами	0,1987
384.	50:10:0080104:2	для эксплуатации существующих зданий и сооружений	Зона специализированной общественной застройки	15,1000
385.	50:10:0080113:67	для дачного строительства	Зона застройки индивидуальными жилыми домами	1,9855
386.	50:10:0080302:45	Для дачного строительства	Зона садоводческих, огороднических объединений граждан	0,8000
387.	50:10:0020803:62	для государственных надобностей	Производственная зона	7,7625
388.	50:10:0020803:61	для государственных надобностей	Производственная зона	3,9010
389.	50:10:0020803:1289	Для размещения производственно-складской и транспортной базы	Коммунально-складская зона	1,2769
390.	50:10:0020402:133	для индивидуального жилищного строительства	Зона застройки индивидуальными жилыми домами	0,1404
391.	50:10:0020402:841	Для индивидуального жилищного строительства	Зона застройки индивидуальными жилыми домами	0,1613
392.	50:10:0020402:12	для индивидуального жилищного строительства	Зона застройки индивидуальными жилыми домами	0,1537
393.	50:10:0020402:2313	Для индивидуального жилищного строительства	Зона застройки индивидуальными жилыми домами	0,1145
394.	50:10:0030101:995	обслуживание автотранспорта	Производственная зона	0,1033
395.	50:10:0010404:5072	для реконструкции (строительства) и эксплуатации Бусиновской транспортной развязки	Многофункциональная общественно	0,0445
396.	50:10:0010405:66	Для размещения производственно-складского комплекса (строительство и эксплуатация)	Многофункциональная общественно	1,9274
397.	50:10:0010405:69	Для обслуживания и эксплуатации газопровода	Многофункциональная общественно	0,0004

№ п/п	Кадастровый номер земельного участка	Вид разрешённого использования	Планируемое использование (функциональное зонирование)	Площадь, га
398.	50:10:0010405:84	для обслуживания и эксплуатации газопровода	Многофункциональная общественно	0,0004
399.	50:10:0010405:7387	Для размещения станции глубокого прессования и сортировки твердых бытовых отходов	Многофункциональная общественно-деловая зона	0,5000
400.	50:10:0020402:31	Для индивидуального жилищного строительства	Зона застройки индивидуальными жилыми домами	0,2127
401.	50:10:0020402:166	для индивидуального жилищного строительства	Зона застройки индивидуальными жилыми домами	0,1474
402.	50:10:0020402:2130	Автомобильный транспорт	Зона застройки индивидуальными жилыми домами	0,0152
403.	50:10:0020902:15	Автомобильный транспорт	Зона режимных территорий	5,6142
404.	50:10:0030101:967	для эксплуатации зданий и сооружений	Производственная зона	0,2872
405.	50:10:0030102:78	для организации автостоянки и размещения автозаправочного комплекса	Коммунально-складская зона	0,4057
406.	50:10:0060215:385	коммунальное обслуживание	Зона инженерной инфраструктуры	0,9101
407.	50:10:0060216:1145	коммунальное обслуживание	Зона инженерной инфраструктуры	0,7524
408.	50:10:0010405:7291	Автомобильный транспорт	Многофункциональная общественно-деловая зона	0,0104
409.	50:10:0020402:842	Автомобильный транспорт	Зона застройки индивидуальными жилыми домами	0,1357
410.	50:10:0020402:319	Для индивидуального жилищного строительства	Зона застройки индивидуальными жилыми домами	0,1500
411.	50:10:0020402:323	для индивидуального жилищного строительства	Зона застройки индивидуальными жилыми домами	0,1500
412.	50:10:0020402:309	для индивидуального жилищного строительства	Зона застройки индивидуальными жилыми домами	0,1374
413.	50:10:0020402:1960	Для индивидуального жилищного строительства	Зона застройки индивидуальными жилыми домами	0,3410
414.	50:10:0020402:2305	для индивидуальной жилой застройки	Зона застройки индивидуальными жилыми домами	0,0672

№ п/п	Кадастровый номер земельного участка	Вид разрешённого использования	Планируемое использование (функциональное зонирование)	Площадь, га
415.	50:10:0020402:2304	для индивидуальной жилой застройки	Зона застройки индивидуальными жилыми домами	0,0673
416.	50:10:0020402:2315	Для индивидуального жилищного строительства	Зона застройки индивидуальными жилыми домами	0,1213
417.	50:10:0020402:2314	Для индивидуального жилищного строительства	Зона застройки индивидуальными жилыми домами	0,0800
418.	50:10:0010405:7394	Автомобильный транспорт	Коммунально-складская зона	0,0062
419.	50:10:0010405:7406	Автомобильный транспорт	Коммунально-складская зона	0,0166
420.	50:10:0020902:177	Автомобильный транспорт	Зона режимных территорий	1,3816
421.	50:10:0020903:17	Автомобильный транспорт	Зона режимных территорий	0,5251
422.	50:10:0020904:51	Автомобильный транспорт	Зона смешанной и общественно-деловой застройки	0,4658
423.	50:10:0020803:1261	для строительства и эксплуатации АЗС, придорожного сервиса и автостоянки	Коммунально-складская зона	0,2168
424.	50:10:0020703:4	Для размещения и эксплуатации кафе	Зона транспортной инфраструктуры	0,0185
425.	50:10:0030102:372	для организации автостоянки и размещения автозаправочного комплекса	Коммунально-складская зона	0,1148
426.	50:10:0030101:85	Для расквартирования части личного состава	Иная зона специального назначения	3,0146
427.	50:10:0020803:14	для государственных надобностей	Производственная зона	11,6635
428.	50:10:0020402:2318	Для индивидуального жилищного строительства	Зона застройки индивидуальными жилыми домами	0,1630
429.	50:10:0020402:2319	для индивидуального жилищного строительства	Зона застройки индивидуальными жилыми домами	0,0916
430.	50:10:0020402:32	для индивидуального жилищного строительства	Зона застройки индивидуальными жилыми домами	0,0868
431.	50:10:0020402:15	Для индивидуального жилищного строительства	Зона застройки индивидуальными жилыми домами	0,1468
432.	50:10:0020402:128	Для индивидуального жилищного строительства	Зона застройки индивидуальными жилыми домами	0,1161

№ п/п	Кадастровый номер земельного участка	Вид разрешённого использования	Планируемое использование (функциональное зонирование)	Площадь, га
433.	50:10:0020402:311	Для индивидуального жилищного строительства	Зона застройки индивидуальными жилыми домами	0,1450
434.	50:10:0030102:376	для организации автостоянки и размещения автозаправочного комплекса	Коммунально-складская зона	0,2779
435.	50:10:0010405:7408	Автомобильный транспорт	Общественно-производственная зона	0,0064
436.	50:10:0020402:205	для индивидуального жилищного строительства	Зона застройки индивидуальными жилыми домами	0,1566
437.	50:10:0000000:17299	Для строительства и эксплуатации гостиничного, административного и торгового комплекса	Многофункциональная общественно-деловая зона	3,9914
438.	50:10:0000000:17301			3,8866
439.	50:10:0000000:17300			2,1320
440.	50:10:0010402:151	Для ведения гражданами садоводства и огородничества	Зона садоводческих или огороднических некоммерческих товариществ	0,0807
441.	50:10:0010402:304			0,0652
442.	50:10:0010402:71			0,0940
443.	50:10:0020901:856			0,0800
444.	50:10:0080305:11			0,0603
445.	50:10:0080305:29			0,0606
446.	50:10:0080305:94	Для коллективного садоводства		0,0621
447.	50:10:0080301:24	Для организации рыбхоза и филиала гостиницы "Агро-промхима", а также для других хозяйственных нужд путем строительства необходимых зданий, сооружений и дорог	Зона объектов сельскохозяйственного производства	10,7000
			Всего	248,212

ПРИЛОЖЕНИЕ 2. ПЕРЕЧЕНЬ ЗЕМЕЛЬНЫХ УЧАСТКОВ КАТЕГОРИИ ЗЕМЛИ СЕЛЬСКОХОЗЯЙСТВЕННОГО НАЗНАЧЕНИЯ ДЛЯ ПЕРЕВОДА В ГРАНИЦЫ НАСЕЛЕННОГО ПУНКТА

№ п/п	Кадастровый номер земельного участка	Разрешённое использование	Площадь, га	Планируемое использование (функциональное зонирование)	Примечание
1.	50:10:0040302:54	Для строительства и эксплуатации производственной базы для хранения, переработки и транспортировки сельскохозяйственной продукции	0,4648	Производственная зона	В настоящее время на участке расположено предприятие ООО НПП «ЭЛКОНТ-Н», занимающееся производством электромонтажных работ. В соответствии со ст. 78 Земельного кодекса РФ земли сельскохозяйственного назначения могут использоваться для ведения сельскохозяйственного производства, создания защитных лесных насаждений, научно-исследовательских, учебных и иных связанных с сельскохозяйственным производством целей, а также для целей аквакультуры (рыбоводства). Таким образом, земельный участок по назначению не используется.
2.	50:10:0040302:53		0,0352	Производственная зона	
3.	50:10:0080203:104	Для среднеэтажного жилищного строительства	2,0329	Жилые зоны	Планируется к переводу в связи с установленным ВРИ «для среднеэтажного жилищного строительства».
4.	50:10:0020202:578	Для садоводства	0,1000	Зона застройки индивидуальными жилыми домами	Включается в земли населённых пунктов с целью сохранения целостности границы города
5.	50:10:0020202:10		0,0992		
6.	50:10:0020202:12		0,1007		
7.	50:10:0020202:577		0,1087		
8.	50:10:0020202:559		0,1073		
9.	50:10:0020202:63		0,0996		
10.	50:10:0020202:68		0,1004		
11.	50:10:0020202:584		0,1008		
12.	50:10:0020202:204		0,1006		
13.	50:10:0020202:201		0,0938		
14.	50:10:0020202:203		0,0936		

№ п/п	Кадастровый номер земельного участка	Разрешённое использование	Площадь, га	Планируемое использование (функциональное зонирование)	Примечание
15.	50:10:0020202:205	Для садоводства	0,0937	Зона застройки индивидуальными жилыми домами	Включается в земли населённых пунктов с целью сохранения целостности границы города
16.	50:10:0020202:208		0,0999		
17.	50:10:0020202:84		0,1002		
18.	50:10:0020202:556		0,1003		
19.	50:10:0020202:581		0,0934		
20.	50:10:0020202:582		0,1001		
21.	50:10:0020202:88		0,1002		
22.	50:10:0020202:94		0,1004		
23.	50:10:0020202:105		0,0998		
24.	50:10:0020202:112		0,0996		
25.	50:10:0020202:554		0,0950		
26.	50:10:0020202:560		0,1000		
27.	50:10:0020202:569		0,0999		
28.	50:10:0020202:572		0,1038		
29.	50:10:0020202:555		0,0934		
30.	50:10:0020202:202		0,0943		
31.	50:10:0020202:207		0,0914		
32.	50:10:0020202:206		0,1003		
33.	50:10:0020202:196		0,0950		
34.	50:10:0020202:214		0,0998		
35.	50:10:0020202:197	0,0952			
36.	50:10:0020202:198	0,0941	Зона, предназначенная для ведения садоводства и огородничества	Включается в земли населённых пунктов с целью сохранения целостности границы города	
37.	50:10:0020305:6	0,1408			
38.	50:10:0020305:7	0,1673			
39.	50:10:0020305:8	0,1711			
40.	50:10:0020305:9	0,1854			
41.	50:10:0020305:10	0,2437			
42.	50:10:0020305:11	0,2032			
43.	50:10:0020305:12	0,1499			

№ п/п	Кадастровый номер земельного участка	Разрешённое использование	Площадь, га	Планируемое использование (функциональное зонирование)	Примечание
44.	50:10:0020305:13	Для размещения дачного некоммерческого объединения граждан	0,1489	Зона, предназначенная для ведения садоводства и огородничества	Включается в земли населённых пунктов с целью сохранения целостности границы города
45.	50:10:0020305:14		0,1525		
46.	50:10:0020305:15		0,2215		
47.	50:10:0020305:16		0,1159		
48.	50:10:0020305:17		0,0339		
49.	50:10:0020305:18		0,1460		
50.	50:10:0020305:19		0,0200		
51.	50:10:0020803:1258	Под складские помещения	0,4603	Коммунально-складская зона	
52.	50:10:0020803:1257	Под складские помещения	0,0135	Коммунально-складская зона	
53.	50:10:0020904:32	Для сельскохозяйственного использования	6,9159	Многофункциональная общественно-деловая зона	
54.	50:10:0020803:1248	для сельскохозяйственного использования	2,0000	Многофункциональная общественно-деловая зона	
55.	50:10:0020201:241	Для сельскохозяйственного использования	2,2836	Зона застройки индивидуальными жилыми домами	
56.	50:10:0020903:14	Для сельскохозяйственного использования	1,6627	Многофункциональная общественно-деловая зона	
57.	50:10:0020803:54	Для сельскохозяйственного использования	7,4115	Многофункциональная общественно-деловая зона	

№ п/п	Кадастровый номер земельного участка	Разрешённое использование	Площадь, га	Планируемое использование (функциональное зонирование)	Примечание
58.	50:10:0020803:1291	Для сельскохозяйственного использования	7,3785	Многофункциональная общественно-деловая зона	
59.	50:10:0020803:1260	Для сельскохозяйственного использования	56,2032	Многофункциональная общественно-деловая зона	
60.	50:10:0000000:17325	Для сельскохозяйственного использования	5,6100	Многофункциональная общественно-деловая зона	
61.	50:10:0020803:1303	Для сельскохозяйственного использования	0,4994	Многофункциональная общественно-деловая зона	
62.	50:10:0020803:1294	Для сельскохозяйственного использования	3,1086	Многофункциональная общественно-деловая зона	
	Всего:		101,4347		

ПРИЛОЖЕНИЕ 3. ПЕРЕЧЕНЬ ЗЕМЕЛЬНЫХ УЧАСТКОВ КАТЕГОРИИ ЗЕМЛИ НАСЕЛЕННОГО ПУНКТА ДЛЯ ПЕРЕВОДА В ЗЕМЛИ ПРОМЫШЛЕННОСТИ, ЭНЕРГЕТИКИ, ТРАНСПОРТА, СВЯЗИ, РАДИОВЕЩАНИЯ, ТЕЛЕВИДЕНИЯ, ИНФОРМАТИКИ, ЗЕМЛИ ДЛЯ ОБЕСПЕЧЕНИЯ КОСМИЧЕСКОЙ ДЕЯТЕЛЬНОСТИ, ЗЕМЛИ ОБОРОНЫ, БЕЗОПАСНОСТИ

№ п/п	Кадастровый номер земельного участка	Планируемое использование (функциональное зонирование)	Площадь, га
1.	50:10:0010405:58	Зона объектов автомобильного транспорта	0,2712
2.	50:10:0010405:115	Зона объектов автомобильного транспорта	0,1000
3.	50:10:0010405:116	Зона объектов автомобильного транспорта	0,1000
4.	50:10:0010405:117	Зона объектов автомобильного транспорта	0,1400
5.	50:10:0010405:118	Зона объектов автомобильного транспорта	0,1200
6.	50:10:0010405:119	Зона объектов автомобильного транспорта	0,1000
7.	50:10:0010405:120	Зона объектов автомобильного транспорта	0,1000
8.	50:10:0010405:121	Зона объектов автомобильного транспорта	0,1000
9.	50:10:0010405:122	Зона объектов автомобильного транспорта	0,1050
10.	50:10:0010405:124	Зона объектов автомобильного транспорта	0,1000
11.	50:10:0010405:125	Зона объектов автомобильного транспорта	0,1000
12.	50:10:0010405:136	Зона объектов автомобильного транспорта	0,1000
13.	50:10:0010405:7288	Зона объектов автомобильного транспорта	0,2080
14.	50:10:0010405:7293	Зона объектов автомобильного транспорта	0,5476
15.	50:10:0010405:7390	Зона объектов автомобильного транспорта	0,0048
16.	50:10:0010405:7391	Зона объектов автомобильного транспорта	0,0952
17.	50:10:0010405:7392	Зона объектов автомобильного транспорта	0,0010
18.	50:10:0010405:7393	Зона объектов автомобильного транспорта	0,0990
19.	50:10:0010405:7402	Зона объектов автомобильного транспорта	0,1377
20.	50:10:0010405:92	Зона объектов автомобильного транспорта	0,6753
21.	50:10:0080302:158	Зона режимных территорий	0,0910

№ п/п	Кадастровый номер земельного участка	Планируемое использование (функциональное зонирование)	Площадь, га
22.	77:09:0007000:10	Зона объектов автомобильного транспорта	19,5560
23.	77:09:0007001:1	Зона объектов автомобильного транспорта	0,1317
24.	77:09:0007000:4	Зона объектов автомобильного транспорта	1,6000
25.	77:09:0007000:9	Зона объектов автомобильного транспорта	0,4569
26.	77:09:0007002:2	Зона объектов автомобильного транспорта	0,0743
Всего			25,1147

ПРИЛОЖЕНИЕ 4. ПЕРЕЧЕНЬ ЗЕМЕЛЬНЫХ УЧАСТКОВ КАТЕГОРИИ ЗЕМЛИ ОСОБО ОХРАНЯЕМЫХ ТЕРРИТОРИЙ И ОБЪЕКТОВ ДЛЯ ПЕРЕВОДА В ГРАНИЦЫ НАСЕЛЕННОГО ПУНКТА

№ п/п	Кадастровый номер земельного участка	Планируемое использование (функциональное зонирование)	Площадь, га
1.	50:10:0080202:31	Зона застройки индивидуальными и жилыми домами (блокированными) (Ж2)	1,8000

ПРИЛОЖЕНИЕ 5. КАРТА (СХЕМА) ГРАНИЦ ГОРОДА ХИМКИ ГОРОДСКОГО ОКРУГА ХИМКИ МОСКОВСКОЙ ОБЛАСТИ



КАРТА (СХЕМА) ГРАНИЦ ГОРОДА ХИМКИ ГОРОДСКОГО ОКРУГА ХИМКИ МОСКОВСКОЙ С УЧЕТОМ ТЕРРИТОРИЙ, ИМЕЮЩИХ ДВОЙНОЕ НАЛОЖЕНИЕ В СООТВЕТСТВИИ С ДАННЫМИ ГОСУДАРСТВЕННОГО ЛЕСНОГО РЕЕСТРА И ЕДИНОГО ГОСУДАРСТВЕННОГО РЕЕСТРА НЕДВИЖИМОСТИ И ВОЗМОЖНЫХ К ВКЛЮЧЕНИЮ В ГРАНИЦЫ НАСЕЛЕННОГО ПУНКТА ПО ПРОЦЕДУРЕ, ПРЕДУСМОТРЕННОЙ ЗАКОНОДАТЕЛЬСТВОМ РФ



ПРИЛОЖЕНИЕ 6. РАСХОД ПРИРОДНОГО ГАЗА (ПРИРОСТ) ПО ГОРОДСКОМУ ОКРУГУ ХИМКИ

Таблица 4 Прирост расхода природного газа по городскому округу Химки

П/п	Наименование (адрес нахождения площадки новой застройки)	Расчётный объем нового строительства, тыс. м ² общей площади	Прирост природного газа		Очередность освоения			Примечания
			куб.м ³ /час	тыс. м ³ /год	к 2019 г.	к 2023 г.	к 2038 г.	
1	Многоквартирная застройка	3896,8	41301,7	123487,4	-	6453,0/18713,7	34848,7/104773,7	
2	Индивидуальная застройка	314,7	2276,3	6601,3	-	-	2276,3/6601,3	
	ВСЕГО по г.о. Химки	4211,6	43578,0	130088,7	-	6453,0/18713,7	37125,0/111375,0	

ПРИЛОЖЕНИЕ 7. РАСЧЕТНЫЕ ЭЛЕКТРИЧЕСКИЕ НАГРУЗКИ ПЛАНИРУЕМЫХ ОБЪЕКТОВ КАПИТАЛЬНОГО СТРОИТЕЛЬСТВА

Таблица 3 Расчетные электрические нагрузки планируемых объектов капитального строительства

П/п	Наименование (адрес нахождения площадки новой застройки)	Расчётный объем нового строительства, тыс. м ² общей площади	Расчётная электрическая нагрузка, кВт	Очередность освоения			Примечания
				к 2018 г.	к 2026 г.	к 2038 г.	
1	Многоквартирная застройка	3896,8	94809		9395	85424	
2	Индивидуальная застройка	314,7	3263	-	-	3263	
3	Объекты социального и культурно-бытового обслуживания		13 287		1242	12045	
4	Объекты общественного и производственного назначения		100773		45046	55727	
	ВСЕГО по г.о. Химки		212132		55683	156449	

ПРИЛОЖЕНИЕ 8. ПОСТАНОВЛЕНИЕ СОВЕТ НАРОДНЫХ КОМИССАРОВ РСФСР ОТ 4.09.1940 № 696 «О САНИТАРНОЙ ОХРАНЕ КАНАЛА МОСКВА - ВОЛГА КАК ИСТОЧНИКА ВОДОСНАБЖЕНИЯ Г.МОСКВЫ»

СОВЕТ НАРОДНЫХ КОМИССАРОВ РСФСР ПОСТАНОВЛЕНИЕ

от 4 сентября 1940 года N 696

О санитарной охране канала Москва - Волга как источника водоснабжения г.Москвы

Совет Народных Комиссаров РСФСР
постановляет:

1. Установить, в соответствии с Постановлением ЦИК и СНК СССР от 17 мая 1937 года "О санитарной охране водопроводов и источников водоснабжения" (Собр. Зак. СССР, 1937, N 35, ст.143), вдоль всей трассы канала Москва - Волга и водохранилищ зону санитарной охраны второго и третьего поясов.

2. Включить в зону санитарной охраны второго пояса:

а) территории бассейнов рек и их притоков, поверхностный сток с которых поступает в водохранилища: Яхромское, Икшинское, Клязьминское;

б) водосборные площади рек и ручьев: Татищевского, Хамилковского, Пиявцы, Скородайки, Базаровки, поверхностный сток которых поступает в канал;

в) водосборные площади, поверхностный сток которых принимается в канал при помощи лотков N 84, 85, 86, 90, 91, 94, 100;

г) километровую полосу от уреза воды вдоль берегов Ивановского водохранилища от г.Калинина до Ивановской плотины, а также вдоль рек Шоши, Сози и Орши;

д) километровую полосу в обе стороны от уреза воды в канале на всем его протяжении от Ивановского водохранилища до Клязьминского водохранилища включительно.

3. Включить в зону санитарной охраны третьего пояса всю территорию Талдомского, Дмитровского, Краснополянского, Мытищинского, Пушкинского и Красногорского районов, прилегающих к трассе канала.

4. Утвердить границы второго пояса и перечень населенных пунктов, расположенных во втором поясе (Приложение), установив на всей территории второго пояса зоны санитарной охраны следующие правила:

а) совершенно воспрещается крупное промышленное строительство;

б) жилищное строительство, независимо от его размеров, допускается только с разрешения Государственной санитарной инспекции охранной зоны канала;

в) мелкое промышленное строительство, не связанное с образованием производственных сточных вод, требующих канализования и спуска в открытые водоемы, допускается лишь с разрешения Государственной санитарной инспекции охранной зоны канала;

г) все расположенные во втором поясе промышленные предприятия, учреждения и владения должны быть оборудованы надлежащими сооружениями по сбору и обезвреживанию нечистот и отходов, согласно указаний Государственной санитарной инспекции охранной зоны канала;

д) допускается рубка леса только в целях ухода за лесом - в каждом отдельном случае с разрешения Государственной санитарной инспекции охранной зоны канала;

е) воспрещается загрязнение рек, ручьев и других водоемов и их берегов мусором, нечистотами, навозом и т.д., а также устройство свалок, выбрасывание мусора, нечистот и отходов вне мест, разрешенных местной Государственной санитарной инспекцией;

ж) воспрещается спуск сточных вод, в том числе и очищенных, в водохранилища и канал;

з) спуск сточных вод в очищенном виде разрешается только в Ивановское водохранилище и в канал на протяжении его ниже Клязьминского водохранилища;

и) устройство новых кладбищ и скотомогильников допускается не ближе одного километра от водохранилищ, канала и водостоков с разрешения в каждом отдельном случае Государственной санитарной инспекции охранной зоны канала; существующие кладбища и скотомогильники, не удовлетворяющие этому требованию, должны быть в 1941 г. закрыты;

к) в 150-метровой полосе от уреза воды в водохранилищах и канале воспрещается всякое строительство и обработка земли с применением навозного удобрения;

л) воспрещается использование водохранилищ и канала для стирки белья, водопоя и купанья скота;

м) в 150-метровой полосе от уреза воды в водохранилищах и канале содержание скота допускается только при наличии на участке непроницаемых навозохранилищ и жижеприемников;

н) исполнительные комитеты районных, городских, поселковых и сельских советов депутатов трудящихся, земельные и лесохозяйственные органы и другие учреждения, ведающие выдачей разрешений на всякого рода земельные и строительные работы, горные разработки, на изыскания,

планировку, возведение и перестройку поселков, жилых домов, промышленных предприятий, учреждений, дорог и сооружений, на отвод земель и лесных участков, выдают разрешения на производство упомянутых работ лишь при наличии положительного заключения Государственной санитарной инспекции охранной зоны канала;

о) все лечебно-профилактические учреждения, врачи и фельдшера, работающие на территории, входящей во второй пояс, обязаны уведомлять Государственную санитарную инспекцию охранной зоны канала о каждом случае холеры, брюшного тифа, паратифа, дизентерии и других острозаразных желудочно-кишечных заболеваний не позднее 24 часов по их обнаружении.

5. Установить, что в километровой полосе от уреза воды в канале на протяжении от Клязьминского водохранилища до впадения канала в р.Москву и в километровой полосе от уреза воды вдоль Химкинского водохранилища всякое строительство (промышленное, жилищное и т.д.) допускается только с разрешения Государственной санитарной инспекции охранной зоны канала.

6. Установить обязательность осуществления следующих противомаларийных мероприятий:

а) Управлению канала Москва - Волга очищать береговую полосу водохранилищ и канала от водной растительности, а также проводить различные гидротехнические мероприятия (углубление, обвалование, осушение береговой полосы и т.д.) по указанию органов здравоохранения;

б) Наркомздраву РСФСР проводить ежегодно опыление мест выплода комаров соответствующими средствами и систематически осуществлять противомаларийные мероприятия, применительно к особенностям отдельных участков канала и водохранилищ.

7. Обязать исполнительные комитеты Талдомского, Дмитровского, Краснополянского, Мытищинского, Пушкинского и Красногорского районных советов депутатов трудящихся и районные отделы здравоохранения Московской области обеспечить госпитализацию всех больных заразными желудочно-кишечными заболеваниями.

Предложить районным госсанинспекторам извещать в течение 24 часов Государственную санитарную инспекцию охранной зоны о возникающих в их районах эпидемиях желудочно-кишечных заболеваний.

8. Для осуществления Государственного санитарного контроля на всем протяжении канала и водохранилищ учреждается специальная Государственная санитарная инспекция охранной зоны канала, находящаяся в непосредственном ведении Главной санитарной инспекции РСФСР.

9. Возложить на специальную Государственную санитарную инспекцию охранной зоны канала надзор за соблюдением на территории канала всеми организациями и ведомствами, учреждениями и предприятиями, а также отдельными лицами установленных настоящим Постановлением санитарных правил.

10. В целях осуществления регулярных мероприятий по предупреждению развития водных инфекций, обязать Народный Комиссариат Здравоохранения РСФСР в месячный срок представить в СНК РСФСР план развития лечебных и профилактических мероприятий на территории охранной зоны канала Москва - Волга по годам.

11. За нарушение санитарных правил, установленных настоящим Постановлением, виновные лица:

а) подвергаются штрафу, налагаемому органами Государственной санитарной инспекции на основании и в порядке ст.ст.18 и 18.1 Положения о Государственной санитарной инспекции РСФСР (СУ РСФСР, 1934, N 13, ст.86; 1937, N 3, ст.14), или

б) подлежат уголовной ответственности по ст.181 Уголовного кодекса РСФСР .

12. Должностные лица, допустившие нарушения правил по санитарной охране канала Москва - Волга, несут в подлежащих случаях ответственность по ст.ст.109 , 111 и 112 Уголовного кодекса РСФСР .

13. С изданием настоящего Постановления считать утратившим силу Постановление СНК РСФСР от 27 января 1936 г. о санитарной охране канала Москва - Волга (СУ РСФСР, 1936, N 4, ст.22; 1937, N 3, ст.15).

Заместитель Председателя
СНК РСФСР
А.Сухов
Управляющий Делами
СНК РСФСР
А.Панасенко
Приложение
к Постановлению СНК РСФСР
от 4 сентября 1940 года N 696

Границы охранных зон II пояса канала Москва - Волга и перечень населенных пунктов, входящих в эти зоны

Границы зон санитарной охраны канала Москва - Волга и его водохранилища в пределах Московской области

1. Зона II пояса судоходно-водопроводного канала

а) Границы зоны II пояса судоходно-водопроводного канала охватывают водосборные площади рек и ручьев: Татищевского, Хамиловского, Пьявицы, Скородайка, Базаровка, а также водосборные площади, поверхностный сток которых включается в канал при помощи лотков N 84, 85, 86, 89, 90, 91, 93, 95, 101 и разрывов в дамбах;

б) в зону II пояса входят следующие населенные пункты:

- 1) Татищево
- 2) Тендиково
- 3) г.Дмитров
- 4) Подлипичья слобода
- 5) Шпилево
- 6) Одинцово
- 7) Перемилово
- 8) Иванцево (рабочий поселок)
- 9) Б.Семешки
- 10) Кромино
- 11) Деденево
- 12) Батюшково
- 13) Нерощино
- 14) Кузяево
- 15) Благовещенское
- 16) Голиково
- 17) Горки
- 18) пос.Икша
- 19) Подосинки
- 20) Базарово
- 21) Тефаново
- 22) Спасо-Каменка
- 23) Лупаново
- 24) Хорошилово
- 25) Ртищево

2. Зона II пояса Яхромского водохранилища

а) Границы зоны II пояса Яхромского водохранилища охватывают площадь поверхностного стока бассейна р.Яхромы от ее верховья до места впадения в канал с притоками р.р.Талицей, Молодевка, Черная, Комариха, Негуша и их притоками: Карасевка, Холутовка, Рыкун, Копылиха, Копьевка; начиная от места пересечения р.Яхромы с каналом, граница проходит в северо-восточном направлении, захватывая Малое и Большое Афанасьевы, Копорки, Курово, Ильинское; после с.Ильинское граница идет мимо с.Ближнево (с восточной его стороны) и в расстоянии около 2-х километров от восточной стороны с.Бородино поворачивает постепенно на юго-восток, пересекая с.Щетнево, захватывая с.с.Горки, Устинки, Ерыкино, Ауртово и Луговое; после Лугового граница поворачивает на юго-запад, захватывая с.с.Мартьяново, Хлопенево, Филимоново, Щепино, Лотосово; после села Лотосова граница идет на северо-запад, захватывая с.с.Сазонки, Сбоево, Сычевку; после с.Сычевка граница идет на запад, захватывая с.с.Ульянки, Минеево, Свистуху, Голявино и с южной стороны последнего примыкает к трассе судоходно-водопроводного канала.

б) В зону II пояса Яхромского водохранилища входят:

- 1) Андрейково
- 2) Арханово
- 3) Ассаурово
- 4) Б.Афанасьево
- 5) М.Афанасьево
- 6) Бабкино
- 7) Беклемишево
- 8) Благодать
- 9) Ваганово
- 10) Володькино
- 11) Герасимово
- 12) Глебездово
- 13) Голявино
- 14) Горохово
- 15) Горки
- 16) Гришино

- 17) Капорки
- 18) Ивановское
- 19) Ильинское
- 20) Каверьянки
- 21) Драчево
- 22) Кекишево
- 23) Костино
- 24) Курово
- 25) Лавровка
- 26) Лотосово
- 27) Мартьяново
- 28) Медведки
- 29) Мелихово
- 30) Минеево
- 31) Михнейково
- 32) Луговое
- 33) Никулино
- 34) Новинки
- 35) Притыкино
- 36) Прокошево
- 37) Пуриха
- 38) Редькино
- 39) Сазонки
- 40) Сбоево
- 41) Свистуха
- 42) Свистуха (поселок)
- 43) Серково
- 44) Сурмино
- 45) Сычевка
- 46) Трощейково
- 47) Тружевка
- 48) Ульянки
- 49) Устинки
- 50) Федоровское
- 51) Хлопенево
- 52) Хлыбы
- 53) Хорьяково
- 54) Шадрино
- 55) Шустино
- 56) Щепино
- 57) Ерыково

3. Зона II пояса Икшинского водохранилища

а) Границы зоны II пояса Икшинского водохранилища охватывают площадь поверхностного стока бассейна р.Икши от ее верховья до Икшинской плотины. Граница проходит от плотины в северо-восточном направлении, захватывая с.Игнатово, после которого с некоторыми отклонениями идет на восток, захватывая с.с.Юрьево, Селевкино; далее граница постепенно поворачивает на юг, захватывая с.Протасово, и не доходя до с.Драчево, поворачивает на северо-запад, захватывая платформу "Трудовую" Савеловской ж.д. и с.Хлябово; не доходя до с.Кузьево, граница поворачивает на северо-восток и доходит до исходной точки.

б) В зону II пояса Икшинского водохранилища входят следующие населенные пункты:

- 1) Б.Черное
- 2) Б.Ивановское
- 3) Ермолино с совхозом
- 4) Хлябово
- 5) Игнатово
- 6) Юрьево
- 7) Селевкино
- 8) Морозово
- 9) Голенищево
- 10) Муракино
- 11) Протасово
- 12) платф. Трудовая Савел. ж.д.

4. Зона II пояса Клязьминского водохранилища

а) В зону II пояса Клязьминского водохранилища включается площадь бассейна питания р.Клязьмы до с.Пирогово с притоками: Двойненкой, Чернавкой, Разноской, Режмой, Радомкой, Талицей, Мещерихой, Лобней и Александровкой. Граница зоны ограничения идет, начиная от Пироговской плотины, от д.Пирогово на северо-запад по южной окраине с.Ульяново до дороги от Никульского на Старогорье; далее на запад до с.Жестово, спускаясь в юго-западном направлении до с.Осташково, от последнего в северо-западном направлении идет к северной границе д.Новосельцево, д.Еремино, Киево, Горки, по юго-западной границе с.Озерецкого до д.Бунтеиха и через д.Безверхово мимо Векшино до восточной границы Кочергино; далее на запад до Хметьево и Карпово, после чего идет к югу по восточной границе Пешки, Терехово, Есипово и Гончары; отсюда к западу до д.Поварово, Новинки, спускаясь к югу до с.Марьино граница идет на восток до южной границы д.Чашниково и Поярково, от д.Жигалово граница спускается на юг мимо д.д.Перепечино, Дубровки, Ново-Кирилловка, Черкизово до Октябрьской ж.д., по Октябрьской ж.д. граница идет на юго-восток до д.Ново-Дмитровка, откуда поворачивает на восток до д.Лихачево и далее мимо Заболотья через Горки, Грязново, Беляниново и Болтино подходит вновь к Пироговской плотине;

б) в зону II пояса Клязьминского водохранилища входят следующие населенные пункты:

- 1) Путятино
- 2) Кочергино
- 3) Карпово
- 4) Терехово
- 5) Овсянниково
- 6) Никифоровка
- 7) Шелепаново
- 8) Хоругвино
- 9) Литвино
- 10) Безверхово
- 11) Есипово
- 12) Гончары
- 13) Лошки
- 14) Бухарово
- 15) Майдарово
- 16) Кучугино
- 17) Радумля
- 18) Балкошино
- 19) Бересеневка
- 20) Тонковка
- 21) Поворовка
- 22) Липуниха
- 23) Марьино
- 24) Безбожник
- 25) Дурькино
- 26) Чашниково
- 27) Никольское
- 28) Льялово
- 29) Жилино
- 30) Покров
- 31) Холмы
- 32) Стародальнее
- 33) Вересково
- 34) Клушино
- 35) Рыбаки
- 36) Агафониха
- 37) Мышецкое
- 38) Владычино
- 39) Поярково
- 40) Лунево
- 41) Жигалово
- 42) Красная Поляна
- 43) Нестериха
- 44) Букино
- 45) Лобня
- 46) Пучки

- 47) Киево
- 48) Абакумово
- 49) Еремино
- 50) Новосельцево
- 51) Семкино
- 52) Капустино
- 53) Хлебниково
- 54) Шереметьевское
- 55) Павельцево
- 56) Яковлево
- 57) Клязьма
- 58) Свистуха-Траханеево
- 59) Воскресенки
- 60) Чашниково
- 61) Шемякино
- 62) Перепечино
- 63) Дубровка
- 64) Исаково
- 65) Новоселки
- 66) Ново-Кирилловка
- 67) Черкизово
- 68) Бурцево
- 69) Моложениновка
- 70) Ново-Дмитровка
- 71) Мелькисарово
- 72) Ивакино
- 73) Терехово
- 74) Лихачево
- 75) Котово
- 76) Виноградово
- 77) Щапово
- 78) Грибки
- 79) Грязново
- 80) Ново-Александровка
- 81) Дачный поселок Александровский
- 82) Троицкое
- 83) Афанасьево
- 84) Поведники
- 85) Терпигорево
- 86) Погорелки
- 87) Болтино
- 88) Подрезово
- 89) Старогорье
- 90) Сорокино
- 91) Осташково
- 92) Ульяновка

Электронный текст документа
подготовлен АО "Кодекс" и сверен по:
рассылка

О санитарной охране канала Москва - Волга как источника водоснабжения г.Москвы
(Источник: ИСС "ТЕХЭКСПЕРТ")

ПРИЛОЖЕНИЕ 9. РЕШЕНИЕ ИСПОЛНИТЕЛЬНЫЕ КОМИТЕТЫ МОСКОВСКОГО ГОРОДСКОГО И ОБЛАСТНОГО СОВЕТОВ НАРОДНЫХ ДЕПУТАТОВ ОТ 17.04.1980 № 500-1143 «ОБ УТВЕРЖДЕНИИ ПРОЕКТА УСТАНОВЛЕНИЯ КРАСНЫХ ЛИНИЙ ГРАНИЦ ЗОН САНИТАРНОЙ ОХРАНЫ ИСТОЧНИКОВ ВОДОСНАБЖЕНИЯ Г. МОСКВЫ В ГРАНИЦАХ ЛПЗП».

Документ предоставлен КонсультантПлюс

**ИСПОЛНИТЕЛЬНЫЕ КОМИТЕТЫ МОСКОВСКОГО ГОРОДСКОГО
И ОБЛАСТНОГО СОВЕТОВ НАРОДНЫХ ДЕПУТАТОВ**

РЕШЕНИЕ

от 17 апреля 1980 г. N 500-1143

**ОБ УТВЕРЖДЕНИИ ПРОЕКТА УСТАНОВЛЕНИЯ КРАСНЫХ ЛИНИЙ ГРАНИЦ ЗОН
САНИТАРНОЙ ОХРАНЫ ИСТОЧНИКОВ ВОДОСНАБЖЕНИЯ Г. МОСКВЫ
В ГРАНИЦАХ ЛПЗП**

Список изменяющих документов
(с изм., внесенными постановлением Правительства Москвы
от 04.12.2018 N 1459-ПП)

Исполнительные комитеты Московского городского и областного Советов народных депутатов решили:

1. Утвердить представленный Главным архитектурно-планировочным управлением г. Москвы, разработанный научно-исследовательским и проектным институтом генерального плана г. Москвы проект установления красных линий границ зон санитарной охраны источников водоснабжения г. Москвы в границах ЛПЗП согласно приложению N 1 и описание границ красных линий зон санитарной охраны согласно приложению N 2.

2. Обязать все организации, ведущие на территории ЛПЗП проектирование, строительство и реконструкцию любых зданий и сооружений, а также благоустройство и озеленение территорий, независимо от их ведомственной принадлежности соблюдать установленные красные линии границ зон санитарной охраны источников водоснабжения г. Москвы.

3. Обязать ГлавАПУ г. Москвы совместно с ГлавАПУ Мособлисполкома:

В соответствии с постановлением Совета Министров СССР от 24.10.78 N 861, постановлением Совета Министров РСФСР от 13.12.78 N 582, а также решением МГК КПСС и МК КПСС, Мосгорисполкома и Мособлисполкома от 11.04.79 N 1028 по заказу Мосгорисполкома в 1980 году определить границы водоохраных зон Вазузской и Москворецкой гидротехнических систем и водораздельного бьефа водохранилищ, на территории которых запрещается строительство новых и расширение действующих промышленных и других предприятий и объектов.

4. Обязать ГлавАПУ г. Москвы:

4.1. Внести необходимые дополнения в основные положения проекта установления красных линий границ зон санитарной охраны источников водоснабжения г. Москвы в границах ЛПЗП и предложения по этим вопросам представить одновременно с предложением по границам водоохраных зон.

4.2. Произвести аналитический расчет красных линий в соответствии с актами установления красных линий границ зон санитарной охраны Западной, Рублевской, Северной, Восточной водопроводных станций и канала им. Москвы.

4.3. Издавать в установленном порядке начиная с 1980 года топографические планшеты на территорию ЛПЗП с новыми красными линиями.

4.4. Откорректировать трассы водоводов на планшетах масштаба 1:2000 в целях установления красных линий границ зон санитарной охраны с учетом уточнения геосъемки.

4.5. Продолжить работу по установлению красных линий в ЛПЗП границ городских

магистралей, резервных территорий, охраняемых зон памятников природы, культуры и архитектуры и др.

4.6. Разослать материалы проекта заинтересованным организациям.

5. Контроль за исполнением решения возложить на ГлавАПУ г. Москвы.

Председатель
исполкома Моссовета
В.Ф. Промыслов

Секретарь
исполкома Моссовета
Б.В. Покаржевский

Председатель
исполкома Мособлсовета
Н.Т. Козлов

Секретарь
исполкома Мособлсовета
М.П. Щетинина

Приложение N 1
к решению исполнительных комитетов
Московского городского
и Московского областного Советов
народных депутатов
от 17 апреля 1980 г. N 500-1143

ОСНОВНЫЕ ПОЛОЖЕНИЯ ПРОЕКТА УСТАНОВЛЕНИЯ КРАСНЫХ ЛИНИЙ
ГРАНИЦ ЗОН САНИТАРНОЙ ОХРАНЫ ИСТОЧНИКОВ ВОДОСНАБЖЕНИЯ
Г. МОСКВЫ В ГРАНИЦАХ ЛПЗП

Список изменяющих документов
(с изм., внесенными постановлением Правительства Москвы
от 04.12.2018 N 1459-ПП)

При разработке плана красных линий учтены постановления Правительства о зонах санитарной охраны водопроводных станций Московского водопровода и питающих их источников (постановление СНК РСФСР от 4 сентября 1940 г. N 696, постановление СНК РСФСР от 23 мая 1941 г. N 355, постановление СМ РСФСР от 13 марта 1952 г., постановление СМ РСФСР от 30 ноября 1971 г. N 640, постановление СМ РСФСР от 25 октября 1974 г. N 571).

Границы зон санитарной охраны I и II поясов нанесены в соответствии с действующими и проектируемыми красными линиями на планшеты масштаба 1:10000 и 1:2000.

В настоящем проекте разработаны условные обозначения по границам зон санитарной охраны, поскольку в действующем эталоне красных линий они отсутствуют.

В приложении N 2 к решению об утверждении красных линий дано конкретное описание границ первого и второго поясов зон санитарной охраны Западной, Рублевской, Северной, Восточной водопроводных станций и канала им. Москвы.

Первый пояс зоны санитарной охраны охватывает территорию, где находится самый источник водоснабжения, в пределах участков забора воды и расположения водопроводных сооружений. В случае необходимости в зависимости от особых санитарных показателей и на основе специальных обследований в первый пояс включается также территория, смежная с участками забора воды и местами расположения водопроводных сооружений.

В границах первого пояса запрещается:

1. Постоянное и временное проживание лиц, не связанных непосредственно с работой на водопроводных сооружениях.
2. Какое бы то ни было строительство, не связанное с техническими или санитарно-техническими нуждами водопроводных сооружений.
3. Загрязнение почвы и водоемов, спуск в водоем каких бы то ни было сточных вод (даже очищенных).

Второй пояс охватывает территорию, непосредственно окружающую источники водоснабжения и их притоки.

Во втором поясе запрещается такое использование территории или источников водоснабжения, которое может вызвать качественное или количественное ухудшение последних.

Абзац утратил силу в части, касающейся полномочий Правительства Москвы (постановление Правительства Москвы от 04.12.2018 N 1459-ПП).

Абзац признан не подлежащим применению (постановление Правительства МО от 08.10.2018 N 708/34).

В соответствии с этим всякого рода строительство, уничтожение насаждений, проведение железнодорожных и автотранспортных путей, использование водоемов для полива земельных участков и для сельскохозяйственных нужд, мероприятий по физкультуре, купанию и т.п. допускается в пределах второго пояса только с особого разрешения органов государственной санитарной инспекции.

Абзац утратил силу в части, касающейся полномочий Правительства Москвы (постановление Правительства Москвы от 04.12.2018 N 1459-ПП).

Абзац признан не подлежащим применению (постановление Правительства МО от 08.10.2018 N 708/34).

Вопрос отвода земельных участков под строительство во втором поясе зон санитарной охраны необходимо предварительно согласовывать с Московской городской и Московской областной санэпидстанциями, Московско-Окским бассейновым управлением Минводхоза РСФСР и Управлением водопроводно-канализационного хозяйства Мосгорисполкома.

Во втором поясе выделена режимная "жесткая" зона, в которую входят прибрежные участки канала им. Москвы, его водохранилища и участки Москвы-реки по 150 м в обе стороны.

В этой зоне воспрещается всякое строительство и обработка земли с применением навозного удобрения, воспрещается стирка белья, водопой и купанье скота.

План красных линий границ зон санитарной охраны является основным и обязательным планировочным документом для всех организаций, министерств и ведомств, осуществляющих проектирование и строительство любых капитальных зданий и сооружений на территории ЛПЗП, а также для всех землепользователей в границах ЛПЗП.

Утверждение новых красных линий границ зон санитарной охраны в границах ЛПЗП позволит обеспечить четкую реализацию генерального плана и повысит градостроительную дисциплину в застройке на территории ЛПЗП.

Проект установления красных линий границ зон санитарной охраны источников водоснабжения г. Москвы в границах ЛПЗП разработан по заказу УРЗиОЗ ГлавАПУ г. Москвы Научно-исследовательским и проектным институтом генерального плана г. Москвы, рассмотрен Комиссией при главном архитекторе ЛПЗП г. Москвы и рекомендуется к утверждению.

ОПИСАНИЕ ГРАНИЦ ЗОН САНИТАРНОЙ ОХРАНЫ

1. Зона санитарной охраны Восточной насосно-очистой станции Московского водопровода и источников ее питания.

1.1. В первый пояс зоны санитарной охраны Восточной насосно-очистой станции включаются:

1.1.1. Территория самой станции, в состав которой входит и территория насосной станции 1-го подъема с регулятором и водоприемником и полоса площади вокруг них шириной в 150 м, а также территория вдоль водоводов 1-го подъема шириной 10 м от оси водоводов в каждую сторону.

1.1.2. Площадь вдоль открытой части водопроводного канала от Учинского водохранилища до конца включительно шириной 150 м и от бровки канала и ковша в каждую сторону, а вдоль закрытой части водопроводного канала шириной по 50 м в каждую сторону от оси канала.

1.1.3. Территория по трассе водоводов, подающих в город чистую воду, в пределах полосы отчуждения, но не менее 10 м в каждую сторону от оси крайних водоводов.

1.1.4. Водосборная площадь непосредственного стока водопроводной части Учинского (Акуловского) водохранилища в следующих границах: по линии шириной 150 м от Акуловской плотины к восточной части 101 квартала Тишковского лесопарка Учинского леспаркхоза. Далее граница идет по следующим кварталам Тишковского лесопарка: 95, 90, 85, 91, 86, 78, 77, 76, 69, 67. От 67 квартала граница идет по землепользованию совхоза "Зеленоградский", западнее д. Степаньково, через высоту 175,1.

Далее граница I пояса выходит за границу лесопаркового защитного пояса (ЛПЗП) и через высоту 177,3-177,7 подходит к восточной границе ЛПЗП и идет по южной части 61 квартала Тишковского лесопарка.

Далее через кварталы 60 и 59 южнее поселка санатория "Тишково" граница идет по западной части 59 квартала и по землепользованию совхоза "Зеленоградский", через высоту 177,8 проходит через 42, 45, 44 и 43 кварталы. К южной части 43 квартала граница подходит на расстоянии 1 км от Пестовской плотины.

По южному берегу Пестовского водохранилища граница идет по территории дома отдыха "Пестово" на расстоянии 1 км от Пестовской плотины, по восточной части 1 и 2 кварталов Учинского лесопарка, вдоль юго-западной оконечности 4 квартала до высоты 177,8, далее по землепользованию совхоза им. Тимирязева к 8 кварталу и по западной части 8 и 13 кварталов подходит к Пяловскому водохранилищу.

По южному берегу Пяловского водохранилища граница идет через д. Пруссы, через 23 квартал Учинского лесопарка, вдоль северной части д. Манюхино по землепользованию совхоза им. Тимирязева через высоты 172,2-169,1-170,8-169,2 подходит к 64 кварталу, далее через 64 и 68 кварталы подходит к границе I пояса канала у 69 квартала Учинского лесопарка.

Далее в I пояс попадает весь лесной массив, лежащий к югу от Учинского водохранилища. Граница проходит по 82, 85, 90, 95, 100, 101 и 102 кварталам Учинского лесопарка и подходит к линии шириной 150 м от Акуловской плотины.

1.2. Второй пояс охватывает:

1.2.1. Территорию шириной в 1 км от границы I пояса Восточной водопроводной станции и территорию шириной в 1 км от уреза воды в ковше, полосу шириной в 50 метров в обе стороны от оси водоводов.

На севере граница идет по южной части 48 и 47 кварталов Алексеевского лесопарка Мытищинского леспаркхоза, по землепользованию совхоза им. 1 Мая и подходит к

Московской кольцевой автодороге (МКАД).

На юге от МКАД граница проходит по 60, 61, 62, 63 кварталам Озерного лесопарка Балашихинского леспаркхоза, по северо-западной части 64 квартала, юго-восточной части 51 квартала и далее через 52, 53, 54, 55 кварталы, через западную часть озера Мазуринского и далее по 42 и 41 кварталам Озерного лесопарка.

1.2.2. Территорию шириной до 1 км от уреза воды в каждую сторону водопроводного канала по всей его трассе (т.е. от Учинского водохранилища до ковша включительно).

По правому берегу канала граница идет от 48 квартала Алексеевского лесопарка через следующие кварталы: 44, 34, 24, 16, 22 (3, 1 и 2 клетки), пересекает пос. Погонный и идет по территории торфоразработок, пересекает пос. Центральный и проходит по лесному массиву Мытищинского лесопарка Мытищинского леспаркхоза через следующие кварталы: 30, 39, 29, 28, 27, 19, 11 и выходит за пределы ЛПЗП.

Далее граница проходит через северо-восточную и северную части г. Мытищи и подходит к 25 кварталу Пироговского лесопарка Учинского леспаркхоза, пересекает 25, 12 и 11 кварталы и идет по землепользованию совхоза им. Тимирязева через восточную часть пос. Коргашино, пересекает р. Клязьму и далее через лесные кварталы Учинского лесопарка 77, 73, 74, 71, 67, 63 и далее проходит по землепользованию совхоза им. Тимирязева через высоту 170,1 мимо д. Юдино на д. Манюхино.

По левому берегу канала граница идет от северной части 41 квартала Озерного лесопарка, по восточной части спецтерритории, находящейся между 50 и 41 кварталами Алексеевского лесопарка, Мытищинского леспаркхоза, по западной части землепользования совхоза им. 1 Мая и далее по лесным кварталам 37, 27, 19, 11, 6, 4 Алексеевского лесопарка подходит к границе лесопаркового защитного пояса (высота 158,1 колхоза "Памяти Ильича") и идет по высоковольтной линии, проходящей по восточной части 2 квартала Алексеевского лесопарка.

К югу от Учинского водохранилища во II водоохранный пояс попадает лесной массив Учинского лесопарка, включая 116, 117 и 118 кварталы, далее граница идет по 114, 110 и 111 кварталам и выходит за пределы ЛПЗП в пос. Мамонтовка.

1.2.3. Смежную с первым поясом территорию и являющуюся бассейном питания Учинского водохранилища в следующих границах: в восточной и северной частях Учинского водохранилища сюда попадает вся территория ЛПЗП от Акуловской плотины, включая д. Бяконтово и Рождественно, граница идет по 12 и 14 кварталам Протасовского лесопарка Учинского леспаркхоза через высоты 200,8-203,4-201,0-195,9-179,8 и по землепользованию совхоза "Менжинец" через высоту 195,1 западнее д. Рождественно подходит к каналу.

К югу от канала граница идет по землепользованию совхоза "Менжинец", захватывая д. Драчево, через высоты 171,6-172,2, через 5 и 4 кварталы Марфинского лесопарка Клязьминского леспаркхоза южнее д. Хлябово, через высоту 192,4, через 3 и 2 кварталы Марфинского лесопарка, через высоты 200,0-195,5 и южнее поселка им. А.Н. Туполева выходит за пределы ЛПЗП.

На западе граница идет по южной части 16 квартала Лобненского лесопарка через высоту 192,0 по 25 кварталу и по землепользованию Краснополянской птицефабрики севернее д. Еремино, через высоту 201,2, по 33 кварталу к высоте 190,5 огибает с востока д. Новосельцево, пересекает канал, огибает 41 квартал Учинского лесопарка и идет по землепользованию совхоза им. Тимирязева севернее д. Осташково, захватывая с. Жестово по высотам 169,9-170,3-172,8-174,1-175,0-176,1/173,0, через кварталы 25, 26, 27, 28, 29 Учинского лесопарка по землепользованию совхоза им. Тимирязева, захватывая д. Манюхино и Юрино, по высотам 173,4-173,8-183,7-182,4 подходит к лесному массиву Учинского лесопарка, идет через его кварталы 56, 57, 58, 63 и подходит к границе километровой зоны II пояса Восточного водопроводного канала.

1.2.4. Полосу шириной в 50 метров в обе стороны от оси водоводов.

1.2.5. Во втором поясе выделена режимная "жесткая" зона, в которую входят прибрежные участки водохранилища и канала, шириной 150 метров.

КонсультантПлюс: примечание.

Нумерация пунктов дана в соответствии с официальным текстом документа.

2.1. Граница охранных зон пояса канала им. Москвы.

В зону санитарной охраны II пояса входят:

- территория бассейнов рек и их притоков, поверхностный сток с которых поступает в водохранилища Икшинское и Клязьминское;
- километровая полоса в обе стороны от уреза воды в канале на всем протяжении от Ивановского водохранилища до Клязьминского водохранилища включительно;
- зона второго пояса Икшинского водохранилища.

2.1.1. Границы зоны второго пояса Икшинского водохранилища охватывают площадь поверхностного стока бассейна р. Икши от ее верховья до Икшинской плотины.

Граница проходит от плотины в северо-восточном направлении и идет вдоль северной границы лесопаркового защитного пояса по кварталам 1, 2, 3, 4, 5, 6 Протасовского лесопарка Учинского леспаркхоза и от 7 квартала поворачивает на юг и идет через высоты 204,9-213,5-213,1-211,6, далее идет по землепользованию совхоза "Менжинец" через высоты 209,1-201,2-203,5-202,1-197,4-179,9-195,1, захватывает с. Протасово и пересекает канал западнее д. Рождественно. Далее граница, не доходя до с. Драчево, постепенно поворачивает назад и идет по границе II пояса Учинского водохранилища: по землепользованию совхоза "Менжинец" по высотам 171,6-172,2 и через кварталы Марфинского лесопарка Клязьминского леспаркхоза (5, 4, 3, 2), южнее д. Хлябово и п. им. А.Н. Туполева выходит за пределы ЛПЗП.

2.1.2. Во II поясе выделена режимная "жесткая" зона, в которую входят прибрежные участки водохранилища и канала, шириной 150 м.

Зона II пояса Клязьминского водохранилища.

2.1.3. В зону II пояса Клязьминского водохранилища включается площадь бассейна р. Клязьмы до с. Пирогово.

Граница зоны ограничения идет начиная от Пироговской плотины, западнее д. Пирогово, включая территорию шириной 150 м к востоку от плотины, по землепользованию совхоза им. Тимирязева и через высоту 158,2 идет по 56 кварталу Учинского лесопарка Учинского леспаркхоза. Далее северная граница II пояса Клязьминского водохранилища совпадает с южной границей II пояса Учинского водохранилища. Граница идет по землепользованию совхоза им. Тимирязева к востоку от д. Ульяновско, по высотам 182,4-183,7-173,3-173,4, по лесным кварталам Учинского лесопарка 29, 28, 27, 26, 25, по землепользованию совхоза им. Тимирязева к востоку от д. Жестово, по высотам 173,0-176,1-175,0-174,1-172,8. Захватывает с. Осташково и, включая 41 квартал Учинского лесопарка, пересекает канал им. Москвы и идет по землепользованию Краснополянской птицефабрики, захватывая д. Новосельцево, далее через высоты 190,5-201,2 подходит к 25 кварталу Лобненского лесопарка и через высоту 192,0 по южной границе 16 квартала выходит за пределы ЛПЗП.

На западе граница II пояса проходит по территории Химкинского района и идет по землепользованию совхоза "Путь к коммунизму", захватывая д. Ново-Кирилловка, через высоты 184,6-192,9-189,5 и идет вдоль Ленинградского шоссе через Ново-Подрезково по следующим высотам: 188,6-192,8-184,1-180,9-179,9-176,6-177,5-179,4-180,8, подходит к Октябрьской железной дороге и идет вдоль полотна железной дороги, захватывая д. Ново-Дмитровка, далее граница резко поворачивает на север и идет вдоль шоссе на Мелькисарово до отметки 193,6, затем граница резко поворачивает на северо-восток и восток и проходит между 14 и 24 кварталами Химкинского лесопарка Красногорского леспаркхоза и через 9 квартал идет по землепользованию совхоза "Путь к коммунизму" севернее д. Вашутино. Далее граница идет через 15 квартал и по линии застройки скоростной автодороги Москва - Ленинград к северной границе п. Старбеево и подходит к километровой зоне канала им. Москвы.

От левого берега канала граница идет по территории г. Долгопрудный, от высоты 185,1 через 184,1 севернее платформы Ново-Дачная по границе землепользования Краснополянской птицефабрики и Долгопрудненской агротехнической опытной станции и

подходит к границе II водоохранного пояса Северной водопроводной станции и идет по ее южной части.

Далее граница идет по лесным кварталам Хлебнинского лесопарка Клязьминского леспаркхоза, по границам кварталов 62, 63, 64, 65, 66 и 56, по землепользованию совхоза им. Тимирязева между д. Беляниново и Погорелки к высоте 191,1, севернее 13 квартала Пироговского лесопарка, по линии ЛЭП, захватывая д. Болтино, по границе 1 и 2 квартала к высоте 167,1, по восточной границе 2 квартала и подходит к границе 150-метровой полосы от Пироговской плотины.

2.1.4. Во II поясе выделена режимная "жесткая" зона, в которую входят прибрежные участки водохранилища и канала, шириной 150 метров в обе стороны.

3. Зона санитарной охраны Северной водопроводной станции Московского водопровода.

Границы поясов зоны санитарной охраны.

В первый пояс зоны санитарной охраны включаются:

3.1. Территория головных очистных водопроводных сооружений и насосных станций 1, 2, 3 и проектируемого 4 подъема, расположенная вблизи п. Северный Тимирязевского района г. Москвы, и полоса площади к северу, востоку и югу от этой территории шириной 150 метров; к западу от этой территории граница проходит по красной линии Дмитровского шоссе.

3.2. Территория насосной станции в пределах ограждения, расположенная на южном берегу Клязьминского водохранилища к западу от д. Терпигорево.

3.3. Территория по трассе водовода 1 и 2 подъема в пределах полосы отвода, но не менее 10 м от оси водоводов в обе стороны.

Во второй пояс зоны санитарной охраны включаются:

3.4. Территория шириной в 1 км от границы I пояса территории водопроводной станции.

На северо-западе и западе граница проходит по восточной части г. Долгопрудный, далее по южной части 118 квартала Хлебниковского лесопарка, по южной части п. Северный, по лесным кварталам Хлебниковского лесопарка 58, 59, 60, 61, 62, 52, 40 и по землепользованию колхоза "Красная Нива", мимо д. Афанасьево, по кварталам 21, 18, 17, 10 и 9 Хлебниковского лесопарка, далее подходит к границе г. Долгопрудный.

3.5. Полоса вдоль оси водоводов 1 и 2 подъемов шириной 40 м в обе стороны от границы I пояса.

4. Зона санитарной охраны Рублевского водопровода и источников его питания.

Границы поясов зоны санитарной охраны.

В первый пояс зоны санитарной охраны Рублевского водопровода включаются:

4.1. Территория Рублевской водопроводной станции вместе с цехом очистки N 2 и территория п. Рублево в пределах красных линий. Кроме этого, сюда входит территория к юго-востоку от водопроводной станции с включением части 7 квартала Серебряноборского лесничества и территория шириной 100 м к северу от больницы в 7 квартале, включая небольшую часть 7, 8 и 4 кварталов Серебряноборского лесничества.

4.2. Участок реки Москвы от плотины в Петрово-Дальнем до северной границы п. Рублево шириной 100 м по обоим берегам, включая Староречье и всю территорию Лохинского острова (вместе с I поясом Западной водопроводной станции).

4.3. Территория по трассе водоводов 1 и 2 подъемов в пределах полосы отвода, но не менее 10 м от оси водоводов в обе стороны.

Во второй пояс зоны санитарной охраны включаются:

4.4. Территория шириной в 1 км от линии ограждения сооружений Рублевской водопроводной станции и от границ п. Рублево.

4.5. Территория, непосредственно окружающая источники питания Рублевского водопровода рек Москвы и Истры с их притоками, в следующих границах: по левому берегу Москвы-реки южнее пересечения Волоколамского шоссе с МКАД, захватывая с. Спас, между

Волоколамским шоссе и Рижской железной дорогой, по землепользованию колхоза "Заветы Ильича" через высоты 138,1-140,0, пересекает Рижскую железную дорогу и идет через высоты 169,1-157,6-172,5, захватывает д. Пенягино и по высотам 174,4-179,1-174,9 огибает г. Красногорск. Далее граница идет по южной оконечности Красногорского лесопарка через кварталы 62, 60, 59, 58, 57, 56, 55, 54, пересекает р. Баньку и по высотам 182,5-190,3-188,6, находящимся в приписном лесу совхоза "Ильинское-Усово", севернее поселка фабрики имени Лебедева и в п. Ново-Никольское, пересекает 68 и 67 кварталы и подходит к границе лесопаркового защитного пояса.

На юге граница идет по Белорусской железной дороге от платформы Пионерская, огибая г. Одинцово, через платформы Баковка, Трехгорка, Немчиновка и подходит к МКАД.

4.6. Полоса вдоль оси водоводов 1 и 2 подъемов шириной 40 м в обе стороны от границ I пояса.

4.7. Во втором поясе выделена режимная "жесткая" зона, в которую входят прибрежные участки Москвы-реки и реки Истры выше плотины в Петрово-Дальнем шириной по 150 м в обе стороны и участок реки Москвы ниже п. Рублево по проектируемой скоростной автодороге Москва - Рига и вдоль 3 и 2 квартала Серебряноборского лесничества.

5. Зона санитарной охраны Западной водопроводной станции Московского водопровода и источников ее питания.

Граница поясов зоны санитарной охраны.

В первый пояс санитарной охраны Западной водопроводной станции включаются:

5.1. Территория Западной водопроводной станции, складов хлора и аммиака в пределах ограждений.

5.2. Береговая часть территории водозаборных сооружений Западной водопроводной станции в пределах ограждения.

5.3. Участок реки Москвы от плотины в Петрово-Дальнем до северной границы п. Рублево шириной 100 м по обоим берегам (вместе с I поясом Рублевской водопроводной станции).

5.4. Территория по трассе водоводов 1 и 2 подъема в пределах полосы отвода, но не менее 10 м от оси водоводов в обе стороны.

Во второй пояс санитарной охраны включаются:

5.5. Территория шириной в 1 км от линии ограждения Западной водопроводной станции, складов хлора и аммиака и от границ п. Западной водопроводной станции.

На севере граница идет через г. Солнцево по Авиационной ул., на западе пересекает дачный поселок Переделкино и землепользование совхоза "Московский", на юго-западе и западе граница идет вдоль до лесных кварталов - 20 квартала Ульяновского лесопарка, 1 и 6 кварталов Валуевского лесопарка, до пересечения с Киевским шоссе. На западе граница проходит по землепользованию совхоза "Московский", пересекает д. Румянцево и подходит к границе г. Солнцево.

5.6. Территория шириной в 1 км от линии ограждения водозаборных сооружений Западной водопроводной станции.

5.7. Полоса вдоль оси водоводов 1 и 2 подъемов шириной 40 м в обе стороны от границы I пояса.

ПРИЛОЖЕНИЕ 10. ПЕРЕЧЕНЬ ЗЕМЕЛЬНЫХ УЧАСТКОВ, В ОТНОШЕНИИ КОТОРЫХ ПРЕДСТАВЛЕНЫ АКТЫ ОБ ИЗМЕНЕНИИ ДОКУМЕНТАЛЬНОЙ ИНФОРМАЦИИ ГОСУДАРСТВЕННОГО ЛЕСНОГО РЕЕСТРА.

№	Кадастровый номер	категория	Площадь, кв.м	Площадь пересечения, кв. м								Вид права	ВРИ	Дата постановки на кадастровый учет	Данные протокола			Реквизиты акта об изменении документированной информации ГЛФ			
				Лесничество Клинское				Лесничество Истринское							Лесничество Дмитровск		Номер протокола	Дата протокола	номер пункта в протоколе	Номер	Дата
				Клинское сельское участковое лесничество		Сходненское участковое лесничество		Химкинское участковое лесничество		Новогорское участковое лесничество					Лобненское участковое лесничество						
				площадь	Квартал выдел	площадь	Квартал выдел	площадь	Квартал выдел	площадь	Квартал выдел				площадь	Квартал выдел					
1.	50:10:0010403:45	Земли населенных пунктов	17 170	4841	Квартал 1 Выдел 126							Собственность публично-правовых образований № 50-50-10/082/2010-042 от 28.02.2011 (Аренда)	для застройки жилого квартала	10.06.2010	26ПС-591	07.08.2018	70	193/2/08-08/2018	26.12.2018	см. приложение 1.	
2.	50:10:0020201:241	Земли сельскохозяйственного назначения	22 836	16988,25	Квартал 1			1287,77	Квартал 25 Выдел 2,6,11			№ 50:10:0020201:241-50/010/2017-2 от 27.04.2017 (Собственность)	Для сельскохозяйственного производства	07.05.1992	27ПС-58	26.01.2018	151	18/2/07-14/2018 ЛА	28.12.2018	см. приложение 2.	
															29ПС-1053	16.08.2019	22	№ 114/2/08-08/2019/ЛА	23.08.2019		
3.	50:10:0020203:51	Земли населенных пунктов	17 100					1231,96	Квартал 9 Выдел 23			Частная собственность № 50-50/010-50/010/004/2015-4020/2 от 12.10.2015 (Собственность)	Для индивидуального жилищного строительства	16.09.2005	26ПС-681	06.09.2018	107	8/2/07-14/2018	03.12.2018	см. приложение 3.	
4.	50:10:0020203:57	Земли населенных пунктов	10 126	6873,45	Квартал 1			756,54	Квартал 9 Выдел 15,17,18 Квартал 14			Частная собственность № 50-50-10/053/2008-074 от 31.12.2008 (Собственность)	для индивидуального жилищного строительства	24.11.2006	26ПС-591	07.08.2018	8	7/2/07-14/2018 ЛА	15.11.2018	см. приложение 4.	
5.	50:10:0010403:1380	Земли населенных пунктов	57 463	34378,27	Квартал 1 Выдел 125							Частная собственность № 50-50-10/019/2013-365 от 19.03.2013 (Собственность)	Производственная деятельность	14.02.2013	26ПС-487	13.07.2018	48 п.2	179/2/08-08/2018	26.12.2018	См. приложение 5.	
6.	50:10:0010405:164	Земли населенных пунктов	24 778	13137,43	Квартал 1 Выдел 130,131,132							Собственность публично-правовых образований № 50:10:0010405:164-50/010/2018-2 от 21.06.2018 (Аренда)	Специальная деятельность	12.07.2011	26ПС-532	24.07.2018	260 п.1	114/2/08-08/2018	26.12.2018	См. приложение 6.	
7.	50:10:0020102:33	Земли населенных пунктов	1 500					279,28	Квартал 17 Выдел 26,35,36			Частная № 50-50-10/008/2010-120 от 25.02.2010 (Собственность)	для индивидуального жилищного строительства	15.07.2003	26ПС-915	26.11.2018	3	20/2/07-14/2018 ЛА	18.12.2018	см. приложение 7.	
8.	50:10:0020205:11	Земли населенных пунктов	35 000	505,21	Квартал 1 Выдел 79							Частная № 50-50/001-50/062/005/2015-1379/3 от 01.12.2015 (Собственность)	Для организации крестьянского (фермерского) хозяйства	13.12.2006	26ПС-775	05.10.2018	30	195/2/08-08/2018	26.12.2018	см. приложение 8	
9.	50:10:0020203:447	Земли населенных пунктов	472					123,79	Квартал 9 Выдел 17			№ 50-50/010-50/010/006/2015-6207/1 от 22.10.2015 (Собственность)	для ведения огородничества	22.09.2014	26ПС-992	24.12.2018	327	17/2/07-14/2018 ЛА	28.12.2018	см. приложение 9.	
10.	50:10:0020203:60	Земли населенных пунктов	18 777	13592,97	Квартал 1			465,38	Квартал 9 Выдел 19,20			Частная собственность № 50-50-10/053/2008-078 от 17.12.2008 (Собственность)	для индивидуального жилищного строительства	24.11.2006	26ПС-591	07.08.2018	6	6/2/07-14/2018 ЛА	15.11.2018	см. приложение 10	

№	Кадастровый номер	категория	Площадь, кв.м	Площадь пересечения, кв. м										Вид права	ВРИ	Дата постановки на кадастровый учет	Данные протокола			Реквизиты акта об изменении документированной информации ГЛФ			
				Лесничество Клинское				Лесничество Истринское				Лесничество Дмитровск					Номер протокола	Дата протокола	номер пункта в протоколе	Номер	Дата		
				Клинское сельское участковое лесничество		Сходненское участковое лесничество		Химкинское участковое лесничество		Новогорское участковое лесничество		Лобненское участковое лесничество											
				площадь	Квартал выдел	площадь	Квартал выдел	площадь	Квартал выдел	площадь	Квартал выдел	площадь	Квартал выдел										
11.	50:10:0020203:59	Земли населенных	1 355					339,23	Квартал 9 Выдел 17,18					№ 50-50/010-50/010/003/2015-3262/2 от 08.06.2015 (Собственность)	Для сельскохозяйственного использования	07.05.1992	27ПС-58	26.01.2018	9	8/2/07-14/2019 ЛА	18.03.2018	См. приложение 11	
12.	50:10:0020203:58	Земли населенных пунктов	5 610	2821,01	Квартал 1 Выдел 72									Частная собственность № 50-50-10/054/2008-018 от 09.12.2008 (Собственность)	для индивидуального жилищного строительства	24.11.2006	26ПС-591	07.08.2018	7	192/2/08-08/2018	26.12.2018	см. приложение 12.	
13.	50:10:0020101:167	Земли населенных пунктов	1 500					1500,01	Квартал 1 Выдел 25,28					Частная № 50:10:0020101:167-50/010/2017-1 от 09.11.2017 (Собственность)	для ИЖС	27.10.2017	29ПС-34	05.02.2019	20	7/2/07-14/2019 ЛА	18.03.2019	см. приложение 13.	
14.	50:10:0020604:4	Земли населенных пунктов	32 000					31999,98	Квартал 1 Выдел 4,8,13,14,16,28,39					Собственность публично-правовых образований № 50-50-10/009/2011-218 от 18.02.2011 (Собственность)	для строительства онкологического амбулаторно-диагностического центра	13.04.2010	26ПС-957	07.12.2018	28	15/2/07-17/2018 ЛА	28.12.2018	см. приложение 14.	
15.	50:10:0030102:58	Земли промышленности и, энергетики, транспорта, связи, радиовещания, телевидения, информатики, земли для обеспечения космической деятельности, земли обороны, безопасности и земли иного специального назначения	7 879 599										15756,31	Квартал 85 Выдел 1,2,3 Квартал 88 Выдел 1	№ 50-50-98/038/2009-153 от 05.11.2009 (Собственность)	данные отсутствуют	26.12.2006	26ПС-940	30.11.2018	36	3/2/04-09/2018/ЛА	28.12.2018	См. приложение 15
16.	50:10:0021002:21	Земли населенных пунктов	24 856	9538,5	Квартал 1 Выдел 12,13									Частная собственность № 50-50-10/014/2009-045 от 27.02.2009 (Собственность)	для размещения объектов обслуживания и административно-деловых объектов	08.12.2008	26ПС-487	13.07.2018	119 п.1	165/2/08-08/2018	26.12.2018	см. приложение 16.	
																	26ПС-487	13.07.2018	45 п.2				
17.	50:10:0040302:60	Земли населенных пунктов	92 834	15680,5	Квартал 1 Выдел 5									Частная собственность № 50-50-10/067/2013-059 от 30.08.2013 (Собственность)	для размещения объектов обслуживания, административно-деловых объектов, производственно-складских объектов и объектов транспортной инфраструктуры	05.08.2013	26ПС-487	13.07.2018	124 п.1	177/2/08-08/2018	26.12.2018	См. приложение 17.	
																	26ПС-487	13.07.2018	50 п.2				

№	Кадастровый номер	категория	Площадь, кв.м	Площадь пересечения, кв. м										Вид права	ВРИ	Дата постановки на кадастровый учет	Данные протокола			Реквизиты акта об изменении документированной информации ГЛФ			
				Лесничество Клинское					Лесничество Истринское								Лесничество Дмитровск		Номер протокола	Дата протокола	Номер пункта в протоколе	Номер	Дата
				Клинское сельское участковое лесничество		Сходненское участковое лесничество		Химкинское участковое лесничество		Новогорское участковое лесничество		Лобненское участковое лесничество											
				площадь	Квартал выдел	площадь	Квартал выдел	площадь	Квартал выдел	площадь	Квартал выдел	площадь	Квартал выдел										
18.	50:10:0040302:58	Земли населенных пунктов	16 661	3386,42	Квартал 1 Выдел 5,6									Частная собственность № 50-50-10/025/2013-305 от 30.08.2013 (Собственность)	для размещения объектов обслуживания, административно-деловых объектов, производственно-складских объектов и объектов транспортной инфраструктуры	05.08.2013	26ПС-487	13.07.2018	123 п.1	18/2/08-08/2018	26.12.2018		
															см. приложение 18.								
														№ 50-50/010-50/010/005/2016-8936/1 от 31.10.2016 (Общая долевая собственность), № 50-50/010-5010004030330950/010/006/2015-3701/2 от 31.10.2016 (Аренда)	для ЖС	03.10.2016	26ПС-136	02.03.2018	80	204/2/08-08/2018	26.12.2018		
															См. приложение 19								
20.	50:10:0040303:310	Земли населенных пунктов	4 832	1474,33	Квартал 1 Выдел 10									№ 50-50/010-50/010/005/2016-8937/1 от 31.10.2016 (Общая долевая собственность), № 50-50/010-50/010/006/2015-3701/2 от 31.10.2016 (Аренда)	для ЖС	03.10.2016	26ПС-136	02.03.2018	79	130/2/08-08/2018	26.12.2018		
															См. приложение 20								
21.	50:10:0040303:312	Земли населенных	4 868	3414,55	Квартал 1 Выдел 10									№ 50-50/010-50/010/005/2016-8940/1 от 31.10.2016 (Общая долевая собственность), № 50-50/010-50/010/006/2015-3701/2 от 31.10.2016 (Аренда)	для ЖС	03.10.2016	26ПС-136	02.03.2018	78	136/2/08-08/2018	26.12.2018		
															См. приложение 21								
22.	50:10:0040303:322	Земли населенных пунктов	1 667	1500,13	Квартал 1 Выдел 10	22,61	Квартал							№ 50:10:0040303:322-50/010/2017-1 от 28.03.2017 (Общая долевая собственность), № 50:10:0040303:322-50/010/2017-10 от 28.03.2017 (Аренда)	для ЖС	10.03.2017	26ПС-136	02.03.2018	75	120/2/08-08/2018	26.12.2018		
															См. приложение 22								
23.	50:10:0040303:318	Земли населенных пунктов	1 764	1209,31	Квартал 1 Выдел 10	244,87	Квартал							№ 50-50/010-50/010/005/2016-8947/1 от 31.10.2016 (Общая долевая собственность), № 50-50/010-50/010/006/2015-3701/2 от 31.10.2016 (Аренда)	для ЖС	03.10.2016	26ПС-136	02.03.2018	76	134/2/08-08/2018	26.12.2018		
															См. приложение 23								
24.	50:10:0000000:16764	Земли населенных пунктов	31 394	19713,04	Квартал 1 Выдел 10									№ 50:10:0000000:16764-50/010/2017-1 от 22.06.2017 (Общая долевая собственность), № 50:10:0000000:16706-50/010/2017-5 от 22.06.2017 (Аренда)	для ЖС	15.06.2017	26ПС-136	02.03.2018	85	127/2/08-08/2018	26.12.2018		
															См. приложение 24								
25.	50:10:0040303:317	Земли населенных пунктов	1 589	583,73	Квартал 1 Выдел 10									№ 50-50/010-50/010/005/2016-8946/1 от 31.10.2016 (Общая долевая собственность), № 50-50/010-50/010/006/2015-3701/2 от 31.10.2016 (Аренда)	для ЖС	03.10.2016	26ПС-136	02.03.2018	77	123/2/08-08/2018	26.12.2018		
															См. приложение 25								
26.	50:10:0040303:332	Земли населенных пунктов	4 358	24,54	Квартал 1 Выдел 10									Номер государственной регистрации права: 50-50-10/031/2008-334 от 29.01.2009	для ЖС	15.06.2017	26ПС-136	02.03.2018	74	118/2/08-08/2019	26.12.2018		
															См. приложение 26								
27.	50:10:0040303:306	Земли населенных пунктов	104	103,59	Квартал 1 Выдел 10									№ 50-50/010-50/010/005/2016-8930/1 от 31.10.2016 (Общая долевая собственность), № 50-50/010-50/010/006/2015-3701/2 от 31.10.2016 (Аренда)	для ЖС	03.10.2016	26ПС-136	02.03.2018	81	200/2/08-08/2018	26.12.2018		
															См. приложение 27								

№	Кадастровый номер	категория	Площадь, кв.м	Площадь пересечения, кв. м										Вид права	ВРИ	Дата постановки на кадастровый учет	Данные протокола			Реквизиты акта об изменении документированной информации ГЛФ		
				Лесничество Клинское				Лесничество Истринское				Лесничество Дмитровск					Номер протокола	Дата протокола	номер пункта в протоколе	Номер	Дата	
				Клинское сельское участковое лесничество		Сходненское участковое лесничество		Химкинское участковое лесничество		Новогорское участковое лесничество		Лобненское участковое лесничество										
				площадь	Квартал выдел	площадь	Квартал выдел	площадь	Квартал выдел	площадь	Квартал выдел	площадь	Квартал выдел									
28.	50:10:0040303:308	Земли населенных пунктов	107	69,31	Квартал 1 Выдел 10								№ 50:10:0040303:308-50/001/2017-2 от 17.05.2017 (Собственность)	для ЖС	03.10.2016	26ПС-136	02.03.2018	82	199/2/08-08/2018	26.12.2018	См. приложение 28	
29.	50:10:0000000:16591	Земли населенных пунктов	11 658	3022,69	Квартал 1 Выдел 10	3214,07	Квартал Выдел						№ 50-50/010-50/010/005/2016-8926/1 от 31.10.2016 (Общая долевая собственность), № 50-50/010-50/010/006/2015-3701/2 от 31.10.2016 (Аренда)	для ЖС	03.10.2016	26ПС-136	02.03.2018	83	133/2/08-08/2018	26.12.2018	См. приложение 29	
30.	50:10:0080203:106	Земли населенных пунктов	3066	3056,2	Квартал 1 Выдел 85								Номер государственной регистрации права: 50-50-10/031/2008-328 от 29.01.2009	для среднеэтажного жилищного строительства	24.11.2006	26ПС-537	30.07.2018	19	198/2/08-08/2018	26.12.2018	см. приложение 30.	
31.	50:10:0080203:162	Земли населенных пунктов	2 935	68,95	Квартал 1 Выдел 85								Номер государственной регистрации права: 50-50-01/020/2013-078 от 05.07.2013	для среднеэтажного жилищного строительства с элементами социальной, инженерной и транспортной инфраструктуры	28.06.2013	26ПС-537	30.07.2018	20	197/2/08-08/2018	26.12.2018	см. приложение 31.	
32.	50:10:0080206:51	Земли населённых пунктов	1 072	1069	Квартал 1 Выдел 93								№ 50-50/010-50/009/002/2016-5218/4 от 21.11.2016 (Аренда). Договор аренды № ЮА-196 от 29.12.2014	для индивидуального жилищного строительства	20.10.2014	29ПС-557	17.05.2019	92	20/2/08-08/2019	30.09.2019	см. приложение 32.	
																29ПС-1056	21.08.2019	0				
33.	50:10:0080202:320	Земли населенных пунктов	1 957					105,55	Квартал 22 Выдел 14,28				Собственность публично-правовых образований № 50-50/010-50/010/009/2016-3406/3 от 07.06.2016 (Аренда)	для ведения дачного хозяйства в индивидуальном порядке	04.06.2012	26ПС-465	03.07.2018	1 п.1	11/2/07-07/2018ЛЛ	17.12.2018	см. приложение 33	
34.	50:11:0020218:265	Земли населенных пунктов	4200					2133,85	Квартал 17 Выдел 11,19, 20				Частная собственность № 50-50-11/064/2014-115 от 30.04.2014 (Собственность)	для индивидуального жилищного строительства и зоны отдыха	22.06.2006	26ПС-447	25.06.2018	69 п.1	12/2/07-07/2018ЛЛ	27.12.2018	см. приложение 34	
35.	50:11:0020218:267	Земли населенных пунктов	29540					6899,99	Квартал 17 Выдел 11				Частная собственность № 50-50-11/064/2014-115 от 30.04.2014 (Собственность)	для индивидуального жилищного строительства и зоны отдыха	22.06.2006	26ПС-447	25.06.2018	70 п.1	12/2/07-07/2018ЛЛ	27.12.2018	см. приложение 35	
36.	50:10:0020101:160	Земли промышленност и, энергетики, транспорта, связи,	2102					2102	квартал 4, выделы 1, 19				№ 50-50/001-50/001/001/2016-9293/1 от 22.07.2016 (Собственность)	Автомобильный транспорт	15.09.2015	29ПС-1043	01.08.2019	155	3/2/07-14/2018	17.09.2019	см. приложение 36	
37.	50:10:0020402:939	радиовещания, телевидения, информатики, земли для	1000					1000	Квартал 4, выдел 19				№ 50-50-98/003/2009-440 от 05.02.2009 (Собственность)			15.12.2008	29ПС-1043	01.08.2019	154	3/2/07-14/2018	17.09.2019	см. приложение 37

№	Кадастровый номер	категория	Площадь, кв.м	Площадь пересечения, кв. м										Вид права	ВРИ	Дата постановки на кадастровый учет	Данные протокола			Реквизиты акта об изменении документированной информации ГЛФ	
				Лесничество Клинское				Лесничество Истринское				Лесничество Дмитровск					Номер протокола	Дата протокола	номер пункта в протоколе	Номер	Дата
				Клинское сельское участковое лесничество		Сходненское участковое лесничество		Химкинское участковое лесничество		Новогорское участковое лесничество		Лобненское участковое лесничество									
				площадь	Квартал выдел	площадь	Квартал выдел	площадь	Квартал выдел	площадь	Квартал выдел	площадь	Квартал выдел								
38.	50:10:0020101:161		7					7	Квартал 4 выдел 18						03.11.2015				3/2/07-14/2018	17.09.2019	
																			см. приложение 38		
39.	50:10:0020402:2132		880					875	Квартал 4 Выдел 19						18.06.2015	29ПС-1043	01.08.2019	158	23/2/07-14/2019РП	12.08.2019	
																			см. приложение 39		
40.	50:10:0020402:2131	Земли промышленности, энергетики, транспорта, связи, радиовещания, телевидения, информатики, земли для обеспечения космической деятельности, земли обороны, безопасности и земли иного специального назначения	67					67	Квартал 4 Выдел 19						18.06.2015	29ПС-1043	01.08.2019	157	24/2/07-14 РП	12.08.2019	
																			см. приложение 40		
41.	50:10:0020203:573	Земли населенных пунктов	6446					121	Квартал 24 Выдел 10					Частная собственность, Договор купли-продажи ЗУ от 11.06.2014г.	02.06.2017	26ПС-487	13.07.2018	129 п.1	9/2/07-14/2018 ЛА	13.12.2018	
																			см. приложение 41		
42.	50:10:0020203:574	Земли населенных пунктов	54					54	Квартал 24 Выдел 10					Частная собственность № 50:10:0020203:575-50/010/2017-1 от 16.06.2017 (Собственность)	02.06.2017	26ПС-447	25.06.2018	28 п.1	10/2/07-14/2018 ЛА	18.12.2018	
																			см. приложение 42		
43.	50:10:0020203:575	Земли населенных пунктов	18					18	Квартал 24 Выдел 10					Частная собственность № 50:10:0020203:575-50/010/2017-1 от 16.06.2017 (Собственность)	02.06.2017	26ПС-447	25.06.2018	29 п.1	10/2/07-14/2018 ЛА	28.12.2018	
																			см. приложение 43		
44.	50:10:0020203:576	Земли населенных пунктов	296					233	Квартал 24 Выдел 10					Частная собственность № 50:10:0020203:576-50/010/2017-1 от 16.06.2017 (Собственность)	02.06.2017	26ПС-447	25.06.2018	30 п.1	10/2/07-14/2018 ЛА	18.12.2018	
																			см. приложение 44		
45.	50:10:0020203:199	Земли населенных пунктов	428	325	Квартал 1 Выдел 73										26.03.2008		11.03.2019		№ 18/2/07-14/2018 ЛА	28.12.2018	
																			см. приложение 45		
46.	50:10:0020903:14	Земли сельскохозяйственного назначения	16627	6697	Квартал 1 Выдел 21,22							611	Квартал 90 Выдел	Частная № 50:10:0020903:14-50/010/2018-3 от 14.05.2018 (Собственность)	08.12.2008	26ПС-447	25.06.2018	202 п.1	35/2/08-08/2019/ГУ	19.08.2019	
																			см. приложение 46		
																			7/2/04-09/2019/ЛА		19.08.2019

№	Кадастровый номер	категория	Площадь, кв.м	Площадь пересечения, кв. м										Вид права	ВРИ	Дата постановки на кадастровый учет	Данные протокола			Реквизиты акта об изменении документированной информации ГЛФ					
				Лесничество Клинское				Лесничество Истринское				Лесничество Дмитровск					Номер протокола	Дата протокола	номер пункта в протоколе	Номер	Дата				
				Клинское сельское участковое лесничество		Сходненское участковое лесничество		Химкинское участковое лесничество		Новогорское участковое лесничество		Лобненское участковое лесничество													
				площадь	Квартал выдел	площадь	Квартал выдел	площадь	Квартал выдел	площадь	Квартал выдел	площадь	Квартал выдел												
47.	50:10:0020803:54	Земли сельскохозяйственного назначения	74115	46351	Квартал 1 Выдел 31,33, 34								233	Квартал 89 Выдел 12	№ 50-50/010-50/010/003/2015-4549/2 от 29.06.2015 (Собственность)	Для сельскохозяйственного производства	08.12.2008	27ПС-58	26.01.2018	153	33/2/08-08/2019/ГУ	19.08.2019	7/2/04-09/2019/ЛА	19.08.2019	См. приложение 47
48.	50:10:0020205:17	Земли населенных пунктов	30992	25665	Квартал 1 Выдел 79			2600	Квартал 18 Выдел 1,2,10, 11						№ 50-50/010-50/010/003/2015-3271/2 от 08.06.2015 (Собственность)	Для сельскохозяйственного использования	08.12.2008	29ПС-1053	16.08.2019	23	34/2/08-08/2019/ГУ	19.08.2019	15/2/07-14/2019 ГУ	07.06.2019	См. приложение 48
49.	50:10:0020904:32	Земли сельскохозяйственного назначения	69159										250	Квартал 87 Выдел 8	Постановление Главы городского округа Химки Московской области № 178 от 27.02.2006	Для сельскохозяйственного использования	08.12.2008	29ПС-1053	16.08.2019	0	7/2/04-09/2019/ЛА	19.08.2019	См. приложение 49		
50.	50:10:0020803:1260	Земли сельскохозяйственного назначения	562032	104314	Квартал 1 Выдел								533	Квартал 86 Выдел 2,9,10 Квартал 89 Выдел 2,6,9	Номер государственной регистрации права: 50-50/010-50/010/006/2015-3197/1 от 18.09.2015	для сельскохозяйственного использования	29.04.2016	29ПС-1053	16.08.2019	15	7/2/04-09/2019/ЛА	19.08.2019	117/2/08-08/2019/ЛА	23.08.2019	См. приложение 50
51.	50:10:0020903:83	Земли сельскохозяйственного назначения	432307	4261	Квартал 90 Выдел								73	Квартал 90 Выдел 20	№ 50:10:0020903:83-50/010/2018-1 от 09.01.2018 (Собственность) №50-50/010-50/010/003/2015-3281/2 от 08.06.2015	Для сельскохозяйственного использования	07.12.2017	26ПС-487	13.07.2018	114 п.2	7/2/04-09/2019/ЛА	19.08.2019	117/2/08-08/2019/ЛА	23.08.2019	См. приложение 51
52.	50:10:0010403:4176	Земли населенных пунктов	306256	14520	Квартал 1 Выдел 118,12 4,126, 127												для комплексного освоения в целях жилищного строительства					32/2/08-08/209/ГУ	12.08.2019	См. приложение 52	
53.	50:10:0080202:216	Земли населенных пунктов	2043								962,55	Квартал 19 Выдел 5			№ 50:10:0080202:216-50/010/2018-3 от 11.07.2018 (Общая долевая собственность)	для размещения коттеджной застройки, зоны отдыха и благоустройства	18.05.2009	29ПС-421	26.04.2019	214	№ 37/2/07-07/2019 ЛА	01.08.2019	См. приложение 53		
54.	50:10:0080202:119	Земли населенных пунктов	2003								726,37	Квартал 19 Выдел 5			№ 50-50/010-50/010/008/2015-2521/2 от 17.02.2015 (Общая совместная собственность)	Для индивидуального жилищного строительства	18.05.2009	29ПС-421	26.04.2019	213	№ 35/2/07-07/2019 ЛА	03.07.2019	См. приложение 54		
55.	50:10:0080202:122	Земли населенных пунктов	2000								808,69	Квартал 19 Выдел 5,11			№ 50-50-10/053/2011-026 от 14.07.2011 (Собственность)	для размещения коттеджной застройки, зоны отдыха и благоустройства	18.05.2009	29ПС-421	26.04.2019	212	№ 34/2/07-07/2019 ЛА	03.07.2019	См. приложение 55		
56.	50:10:0080202:125	Земли населенных пунктов	2003								867,44	Квартал 19 Выдел 5,11			№ 50-50-10/060/2010-191 от 08.09.2010 (Собственность)	Для индивидуального жилищного строительства	18.05.2009	29ПС-421	26.04.2019	211	№ 33/2/07-07/2019 ЛА	03.07.2019	См. приложение 56		

№	Кадастровый номер	категория	Площадь, кв.м	Площадь пересечения, кв. м										Вид права	ВРИ	Дата постановки на кадастровый учет	Данные протокола			Реквизиты акта об изменении документированной информации ГЛФ				
				Лесничество Клинское				Лесничество Истринское				Лесничество Дмитровск					Номер протокола	Дата протокола	номер пункта в протоколе	Номер	Дата			
				Клинское сельское участковое лесничество		Сходненское участковое лесничество		Химкинское участковое лесничество		Новогорское участковое лесничество		Лобненское участковое лесничество												
				площадь	Квартал выдел	площадь	Квартал выдел	площадь	Квартал выдел	площадь	Квартал выдел	площадь	Квартал выдел											
57.	50:10:0080202:90	Земли населенных пунктов	2500								723,08	Квартал 19 Выдел 5			№ 50-50-10/047/2008-244 от 10.12.2008 (Собственность)	для индивидуального жилищного строительства	29.02.2008	29ПС-421	26.04.2019	204	№ 32/2/07-07/2019 ЛА	03.07.2019	См. приложение 57	
58.	50:10:0030102:307	Земли населенных пунктов	1 733										1733	Квартал 88 Выдел 1	№ 50-50-10/058/2013-239 от 12.08.2013 (Аренда)	Для размещения административных зданий	26.03.2013	27ПС-58	26.01.2018	106	№ 8/2/04-09/2019/ЛА	19.08.2019	См. приложение 58	
59.	50:10:0030102:303	Земли населенных пунктов	1214										46	Квартал 88 Выдел 1	№ 50-50-10/034/2013-252 от 09.08.2013 (Аренда)	Для размещения административных зданий	26.03.2013	27ПС-58	26.01.2018	104	№ 8/2/04-09/2019/ЛА	19.08.2019	См. приложение 59	
60.	50:10:0030102:302	Земли населенных пунктов	3 139										553	Квартал 88 Выдел 3	№ 50-50-10/058/2013-227 от 09.08.2013 (Аренда)	для строительства многофункционального административно-гостиничного комплекса	26.03.2013	27ПС-58	26.01.2018	103	№ 8/2/04-09/2019/ЛА	19.08.2019	См. приложение 60	
61.	50:10:0030102:304	Земли населенных пунктов	4 825										1708	Квартал 88 Выдел 1, 3	№ 50-50-10/058/2013-220 от 09.08.2013 (Аренда)	Для размещения административных зданий	26.03.2013	27ПС-58	26.01.2018	105	№ 8/2/04-09/2019/ЛА	19.08.2019	См. приложение 61	
62.	50:10:0000000:15983	Земли населенных пунктов	3 000										2814	Квартал 88 Выдел 1,3	№ 50-50/010-50/010/005/2015-3511/2 от 30.03.2015 (Аренда)	Для иных видов использования, характерных для населенных пунктов	16.10.2014	27ПС-58	26.01.2018	107	№ 8/2/04-09/2019/ЛА	19.08.2019	См. приложение 62	
63.	50:10:0020904:14	Земли промышленности, энергетики, транспорта, связи, радиовещания, телевидения, информатики, земли для обеспечения космической деятельности, земли обороны, безопасности и земли иного специального назначения	58 128										32115	Квартал 83 Выдел 5,6,8,9 Квартал 85 Выдел 1,2,3 Квартал 87 Выдел 1,2,5,9 Квартал 88 Выдел 1,2,3,4		Для строительства линейных объектов и объектов инфраструктуры аэродрома	27.12.2006					9/2/04-09/2019/ЛА	19.08.2019	См. приложение 63

№	Кадастровый номер	категория	Площадь, кв.м	Площадь пересечения, кв. м								Вид права	ВРИ	Дата постановки на кадастровый учет	Данные протокола			Реквизиты акта об изменении документированной информации ГЛФ							
				Лесничество Клинское				Лесничество Истринское							Лесничество Дмитровск		Номер протокола	Дата протокола	номер пункта в протоколе	Номер	Дата				
				Клинское сельское участковое лесничество		Сходненское участковое лесничество		Химкинское участковое лесничество		Новогорское участковое лесничество					Лобненское участковое лесничество										
				площадь	Квартал выдел	площадь	Квартал выдел	площадь	Квартал выдел	площадь	Квартал выдел				площадь	Квартал выдел									
64.	50:10:0020904:15	Земли промышленности, энергетики, транспорта, связи, радиовещания, телевидения, информатики, земли для обеспечения космической деятельности, земли обороны, безопасности и земли иного специального назначения	93959														9/2/04-09/2019/ЛА	19.08.2019	См. приложение 64						
65.	50:10:0020904:8	Земли промышленности, энергетики, транспорта, связи, радиовещания, телевидения, информатики, земли для обеспечения космической деятельности, земли обороны, безопасности и земли иного специального назначения	497797														9/2/04-09/2019/ЛА	19.08.2019	См. приложение 65						
66.	50:10:0080206:49	Земли населенных пунктов	876	876	Квартал 1 Выдел 93								№ 50:10:0080206:49-50/001/2019-2 от 06.05.2019 (Собственность)	для индивидуального жилищного строительства	20.10.2014	29ПС-1056	21.08.2019	0	17/2/08-08/2019	30.07.2019					
																					Договор аренды земельного участка №ЮА-202 от 29.12.2014 г.	29ПС-557	17.05.2019	93	См. приложение 66
																						26ПС-1030	28.12.2018	108	
67.	50:10:0080206:53	Земли населенных пунктов	933	930	Квартал 1 Выдел 93								№ 50-50/010-50/010/008/2015-5165/2 от 31.10.2016 (Аренда)	для индивидуального жилищного строительства	20.10.2014	29ПС-1056	21.08.2019	0	19/2/08-08/2019	30.07.2019					
																					Договор аренды земельного участка №ЮА-195 от 29.12.2014 г.	для ИЖС	20.10.2014	29ПС-557	17.05.2019
68.	50:10:0080206:48	Земли населенных пунктов	869	869	Квартал 1 Выдел 93								Договор аренды земельного участка №ЮА-201 от 29.12.2014 г.	для ИЖС	20.10.2014	29ПС-557	17.05.2019	95	18/2/08-08/2019	30.07.2019					
																					См. приложение 68				

№	Кадастровый номер	категория	Площадь, кв.м	Площадь пересечения, кв. м										Вид права	ВРИ	Дата постановки на кадастровый учет	Данные протокола			Реквизиты акта об изменении документированной информации ГЛФ	
				Лесничество Клинское				Лесничество Истринское				Лесничество Дмитровск					Номер протокола	Дата протокола	номер пункта в протоколе	Номер	Дата
				Клинское сельское участковое лесничество		Сходненское участковое лесничество		Химкинское участковое лесничество		Новогорское участковое лесничество		Лобненское участковое лесничество									
				площадь	Квартал выдел	площадь	Квартал выдел	площадь	Квартал выдел	площадь	Квартал выдел	площадь	Квартал выдел								
69.	50:10:0080206:52	Земли населённых пунктов	940	940	Квартал 1 Выдел 93									Договор аренды земельного участка № ЮА-201 от 29.12.2014 г.	для ИЖС	20.10.2014	29ПС-557	17.05.2019	96	21/2/08-08/2019	30.07.2019
																			См. приложение 69		
70.	50:10:0080202:31	Земли особо охраняемых территорий и объектов	18 000						4516	Квартал 13 Выдел 22,34,36 Квартал 14 Выдел 3				№ 50-50-10/057/2009-140 от 02.11.2009 (Собственность)	Для базы отдыха	21.11.2003	26ПС-363	21.05.2018	248 п.1	2/2/07-07/2019 ЛА	13.02.2019
																			См. приложение 70		
71.	50:10:0020101:172	Земли населённых пунктов	600					600	Квартал 19 Выдел 09,19, 20,26						Для индивидуальной жилой застройки	30.08.2018				16/2/07-07/2019 ГУ	06.08.2019
																			См. приложение 71		
72.	50:10:0020205:7	Земли населённых пунктов	801					82,09	Квартал 15 Выдел 18					№ 50-50/010-50/010/003/2015-3263/2 от 08.06.2015 (Собственность)	Для сельскохозяйственного использования	07.05.1992	29ПС-421	26.04.2019	101	19/2/07-14/2019 ЛА	07.08.2019
																			См. приложение 72		
73.	50:10:0020101:173	Земли населённых пунктов	900					900	Квартал 19 Выдел 19,20 Квартал 2 Выдел 19,20						Для индивидуальной жилой застройки	30.08.2018				№ 17/2/07-14/2019 ГУ	06.08.2019
																			См. приложение 73		
74.	50:10:0020112:8	Земли населённых пунктов	10954					1405,84	Квартал 19 Выдел 9,43 Квартал 22 Выдел 2						для строительства и эксплуатации многофункционального торгово-административного и спортивно-развлекательного комплекса	12.05.2017				№ 25/2/07-14/2019 ГУ	12.08.2019
																			См. приложение 74		
75.	50:10:0080203:158	Земли населённых пунктов	9547	438,34	Квартал 1				56,06	Квартал 11 Выдел 18				Собственность, 50:10:0080203:158-50/010/2018-4 от 13.07.2018	Для среднеэтажного жилищного строительства с элементами социальной, инженерной и транспортной инфраструктур	12.06.2013				№ 8/2/07-07/2019 ГУ	06.06.2019
																			См. приложение 75		
76.	50:10:0080202:94	Земли населённых пунктов	2 500						1214,35	Квартал 11 Выдел 18				№ 50-50-10/047/2008-206 от 05.12.2008 (Собственность)	для размещения коттеджной застройки, зоны отдыха и благоустройства	01.03.2008	29ПС-421	26.04.2019	208	33/2/07-07/2019 ЛА	27.06.2019
																			См. приложение 76		

№	Кадастровый номер	категория	Площадь, кв.м	Площадь пересечения, кв. м										Вид права	ВРИ	Дата постановки на кадастровый учет	Данные протокола			Реквизиты акта об изменении документированной информации ГЛФ			
				Лесничество Клинское				Лесничество Истринское				Лесничество Дмитровск					Номер протокола	Дата протокола	номер пункта в протоколе	Номер	Дата		
				Клинское сельское участковое лесничество		Сходненское участковое лесничество		Химкинское участковое лесничество		Новогорское участковое лесничество		Лобненское участковое лесничество											
				площадь	Квартал выдел	площадь	Квартал выдел	площадь	Квартал выдел	площадь	Квартал выдел	площадь	Квартал выдел										
77.	50:10:0080202:95	Земли населенных пунктов	2 500								1147,4	Квартал 19 Выдел 5,12			№ 50-50-10/047/2008-207 от 05.12.2008 (Собственность)	для размещения коттеджной застройки, зоны отдыха и благоустройства	29.02.2008	29ПС-421	26.04.2019	209	34/2/07-07/2019 ЛА	27.06.2019	См. приложение 77
78.	50:10:0080202:93	Земли населенных пунктов	2 501								1267,72	Квартал 19 Выдел 5,13			№ 50-50-10/095/2011-289 от 15.12.2011 (Собственность)	для размещения коттеджной застройки, зоны отдыха и благоустройства	29.02.2008	29ПС-421	26.04.2019	207	22/2/07-07/2019 ЛА	06.06.2019	См. приложение 78
79.	50:10:0080202:92	Земли населенных пунктов	2 497								1096,28	Квартал 19 Выдел 5,13,14			№ 50-50-10/047/2008-243 от 10.12.2008 (Собственность)	Для индивидуального жилищного строительства	29.02.2008	29ПС-421	26.04.2019	206	32/2/07-07/2019 ЛА	27.06.2019	См. приложение 79
80.	50:10:0080202:91	Земли населенных пунктов	2 500								902,27	Квартал 19 Выдел 5,14			№ 50-50-10/035/2008-421 от 05.12.2008 (Собственность)	для размещения коттеджной застройки, зоны отдыха и благоустройства	29.02.2008	29ПС-421	26.04.2019	205	31/2/07-07/2019 ЛА	27.06.2019	См. приложение 80
81.	50:10:0080202:89	Земли населенных пунктов	1 670								375,78	Квартал 19 Выдел 5			№ 50-50-10/045/2011-325 от 26.08.2011 (Собственность)	Для индивидуального жилищного строительства	29.02.2008	29ПС-421	26.04.2019	203	19/2/07-07/2019 ЛА	06.06.2019	См. приложение 81
82.	50:10:0080202:88	Земли населенных пунктов	1 670								286,88	Квартал 19 Выдел 5			№ 50-50-10/002/2012-160 от 16.03.2012 (Собственность)	Для индивидуального жилищного строительства	29.02.2008	29ПС-421	26.04.2019	202	20/2/07-07/2019 ЛА	06.06.2019	См. приложение 82
83.	50:10:0080202:87	Земли населенных пунктов	1 670								169,31	Квартал 19 Выдел 5			№ 50-50-10/057/2011-445 от 02.12.2011 (Собственность)	Для индивидуального жилищного строительства	29.02.2008	29ПС-421	26.04.2019	201	21/2/07-07/2019 ЛА	06.06.2019	См. приложение 83
84.	50:10:0080202:86	Земли населенных пунктов	2 000								316,03	Квартал 19 Выдел 5,17,18			№ 50-50-10/065/2011-146 от 08.09.2011 (Собственность)	Для индивидуального жилищного строительства	29.02.2008	29ПС-421	26.04.2019	200	23/2/07-07/2019 ЛА	06.06.2019	См. приложение 84
85.	50:10:0080202:28 57	Земли населенных пунктов	1 547								241,67	Квартал 19 Выдел 18			№ 50-50/010-50/010/010/2016-2401/1 от 29.12.2016 (Собственность)	для индивидуального жилищного строительства	22.11.2016	29ПС-421	26.04.2019	199	14/2/07-07/2019 ЛА	06.06.2019	См. приложение 85
86.	50:10:0080202:28 59	Земли населенных пунктов	922								140,58	Квартал 19 Выдел 18			№ 50:10:0080202:2859-50/010/2017-4 от 13.07.2017 (Общая совместная собственность)	Для индивидуального жилищного строительства	22.11.2016	29ПС-421	26.04.2019	198	30/2/07-07/2019 ЛА	27.06.2019	См. приложение 86
87.	50:10:0080202:28 58	Земли населенных пунктов	932								137,26	Квартал 19 Выдел 18			№ 50:10:0080202:2858-50/010/2017-2 от 01.06.2017 (Собственность)	Для размещения коттеджной застройки, зоны отдыха и благоустройства	22.11.2016	29ПС-421	26.04.2019	197	15/2/07-07/2019 ЛА	06.06.2019	См. приложение 87
88.	50:10:0080202:84	Земли населенных пунктов	2 451								394,81	Квартал 19 Выдел 18			№ 50-50-10/080/2013-174 от 11.11.2013 (Общая долевая собственность)	для размещения коттеджной застройки, зоны отдыха и благоустройства	29.02.2008	29ПС-421	26.04.2019	196	29/2/07-07/2019 ЛА	06.06.2019	См. приложение 88

№	Кадастровый номер	категория	Площадь, кв.м	Площадь пересечения, кв. м										Вид права	ВРИ	Дата постановки на кадастровый учет	Данные протокола			Реквизиты акта об изменении документированной информации ГЛФ		
				Лесничество Клинское				Лесничество Истринское				Лесничество Дмитровск					Номер протокола	Дата протокола	номер пункта в протоколе	Номер	Дата	
				Клинское сельское участковое лесничество		Сходненское участковое лесничество		Химкинское участковое лесничество		Новогорское участковое лесничество		Лобненское участковое лесничество										
				площадь	Квартал выдел	площадь	Квартал выдел	площадь	Квартал выдел	площадь	Квартал выдел	площадь	Квартал выдел									
89.	50:10:0080202:179	Земли населенных пунктов	1 998								372,65	Квартал 19 Выдел 18			№ 50-50-10/022/2010-404 от 10.06.2010 (Собственность)	для размещения коттеджной застройки, зоны отдыха и благоустройства	18.05.2009	29ПС-421	26.04.2019	195	16/2/07-07/2019 ЛА	06.06.2019
90.	50:10:0080202:83	Земли населенных пунктов	2 586								526,82	Квартал 19 Выдел 18			№ 50-50/010-50/010/001/2015-621/2 от 13.04.2015 (Собственность)	для размещения коттеджной застройки, зоны отдыха и благоустройства	29.02.2008	29ПС-421	26.04.2019	194	13/2/07-07/2019 ЛА	06.06.2019
91.	50:10:0080202:82	Земли населенных пунктов	2 484								496,97	Квартал 19 Выдел 17,18			частная собственность № 50:10:0080202:82-50/010/2017-6 от 24.10.2017 (Собственность)	для размещения коттеджной застройки, зоны отдыха и благоустройства	29.02.2008	29ПС-421	26.04.2019	193	25/2/07-07/2019 ЛА	27.06.2019
92.	50:10:0080202:81	Земли населенных пунктов	2 500								629,15	Квартал 19 Выдел 17			частная собственность № 50-50/010-50/010/001/2015-623/2 от 16.04.2015 (Собственность)	для размещения коттеджной застройки, зоны отдыха и благоустройства	29.02.2008	29ПС-421	26.04.2019	192	24/2/07-07/2019 ЛА	27.06.2019
93.	50:10:0080202:80	Земли населенных пунктов	2 501								629,59	Квартал 19 Выдел 17			частная собственность № 50-50/010-50/010/001/2015-626/2 от 07.04.2015 (Собственность)	для размещения коттеджной застройки, зоны отдыха и благоустройства	28.02.2008	29ПС-421	26.04.2019	191	17/2/07-07/2019 ЛА	06.06.2019
94.	50:10:0080202:79	Земли населенных пунктов	2 509								704,81	Квартал 19 Выдел 17			частная собственность № 50:10:0080202:79-50/010/2017-6 от 24.10.2017 (Собственность)	для размещения коттеджной застройки, зоны отдыха и благоустройства	03.03.2008	29ПС-421	26.04.2019	190	12/2/07-07/2019 ЛА	06.06.2019
95.	50:10:0080202:78	Земли населенных пунктов	2 514								437,06	Квартал 19 Выдел 17			частная собственность № 50-50/010-50/010/001/2015-577/2 от 31.03.2015 (Собственность)	для размещения коттеджной застройки, зоны отдыха и благоустройства	02.03.2008	29ПС-421	26.04.2019	189	18/2/07-07/2019 ЛА	27.06.2019
96.	50:10:0080202:75	Земли населенных пунктов	2 502								716,68	Квартал 22 Выдел 10			частная собственность № 50-50-10/008/2009-274 от 03.03.2009 (Собственность)	для размещения коттеджной застройки, зоны отдыха и благоустройства	28.02.2008	29ПС-421	26.04.2019	188	11/2/07-07/2019 ЛА	06.06.2019
97.	50:10:0080202:63	Земли населенных пунктов	2 582								0,02	Квартал 22 Выдел 10			частная собственность № 50-50/010-50/010/001/2015-575/2 от 31.03.2015 (Собственность)	для размещения коттеджной застройки, зоны отдыха и благоустройства	28.02.2008	29ПС-421	26.04.2019	187	28/2/07-07/2019 ЛА	27.06.2019
98.	50:10:0080202:194	Земли населенных пунктов	2 607								662,61	Квартал 22 Выдел 9,10			частная собственность № 50-50-10/041/2009-015 от 22.07.2009 (Собственность)	под размещение административного здания с элементами инженерной инфраструктуры	18.05.2009	29ПС-421	26.04.2019	186	26/2/07-07/2019 ЛА	27.06.2019

№	Кадастровый номер	категория	Площадь, кв.м	Площадь пересечения, кв. м										Вид права	ВРИ	Дата постановки на кадастровый учет	Данные протокола			Реквизиты акта об изменении документированной информации ГЛФ	
				Лесничество Клинское				Лесничество Истринское				Лесничество Дмитровск					Номер протокола	Дата протокола	номер пункта в протоколе	Номер	Дата
				Клинское сельское участковое лесничество		Сходненское участковое лесничество		Химкинское участковое лесничество		Новогорское участковое лесничество		Лобненское участковое лесничество									
				площадь	Квартал выдел	площадь	Квартал выдел	площадь	Квартал выдел	площадь	Квартал выдел	площадь	Квартал выдел								
99.	50:10:0080202:287	Земли населенных пунктов	2 378							181,57	Квартал 22 Выдел 9,10			частная собственность № 50-50-10/023/2013-412 от 09.04.2013 (Собственность)	для размещения коттеджной застройки, зоны отдыха и благоустройства	18.10.2011	29ПС-421	26.04.2019	185	9/2/07-07/2019 ЛА См. приложение 99	06.06.2019
100.	50:10:0080202:112	Земли населенных пунктов	2 655							386,26	Квартал 22 Выдел 31			частная собственность № 50-50/010-50/010/001/2015-582/2 от 31.03.2015 (Собственность)	для размещения коттеджной застройки, зоны отдыха и благоустройства	28.02.2008	29ПС-421	26.04.2019	184	10/2/07-07/2019 ЛА См. приложение 100	06.06.2019
101.	50:10:0020402:945	Земли населенных пунктов	635 139	118449,61	Квартал 1			23521,14	Квартал 6 Выдел 1,2,3,4,5 Квартал 5 Выдел 3,4,5,6					Собственность публично-правовых образований № 50-50-10/049/2011-010 от 01.07.2011 (Аренда)	Для жилой застройки переменной этажности (1-17 этажей)	17.08.2009	29ПС-1053	16.08.2019	1	34/2/07-14/2019 ЛА См. приложение 101	26.08.2019
102.	50:10:0020407:241	Земли населенных пунктов	88 535					2269,26	Квартал 6 Выдел 4,8					Собственность публично-правовых образований № 50-50-10/016/2012-192 от 11.04.2012 (Аренда)	для жилой застройки переменной этажности (1-17 этажей)	21.04.2010	29ПС-1053	16.08.2019	5	33/2/07-14/2019 ЛА См. приложение 102	26.08.2019
103.	50:10:0020407:242	Земли населенных пунктов	76 521					1897,63	Квартал 6 Выдел 4,8					Собственность публично-правовых образований № 50-50-10/016/2012-208 от 11.04.2012 (Аренда)	для жилой застройки переменной этажности (1-17 этажей)	22.04.2010	29ПС-1053	16.08.2019	4	32/2/07-14/2019 ЛА См. приложение 103	26.08.2019
104.	50:10:0020407:264	Земли населенных пунктов	10 535					1578,64	Квартал 12 Выдел 5					Собственность публично-правовых образований № 50-50-10/016/2012-244 от 11.04.2012 (Аренда)	для жилой застройки переменной этажности (1-17 этажей)	22.04.2010	29ПС-1053	16.08.2019	3	36/2/07-14/2019 ЛА См. приложение 104	26.08.2019
105.	50:10:0020407:267	Земли населенных пунктов	3 630					1495,99	Квартал 12 Выдел 5,12					Собственность публично-правовых образований № 50-50-10/016/2012-196 от 11.04.2012 (Аренда)	для жилой застройки переменной этажности (1-17 этажей)	22.04.2010	29ПС-1053	16.08.2019	2	35/2/07-14/2019 ЛА См. приложение 105	26.08.2019
106.	50:10:0000000:17298	Земли населенных пунктов	3 993					3930,69	Квартал 4 Выдел 19					№ 50-50-10/059/2013-196 от 05.08.2013 (Собственность)	для строительства и эксплуатации автомобильной дороги федерального значения	07.05.2019	29ПС-1043	01.08.2019	163	31/2/07-14/2019 ЛА См. приложение 106	20.08.2019
107.	50:10:0000000:17297	Земли населенных пунктов	327					326,61	Квартал 4 Выдел 19					№ 50-50-10/059/2013-196 от 05.08.2013 (Собственность)	для строительства и эксплуатации автомобильной дороги федерального значения	07.05.2019	29ПС-1043	01.08.2019	162	27/2/07-14/2019 ЛА См. приложение 107	20.08.2019
108.	50:10:0000000:17296	Земли населенных пунктов	5 783,32					5783,32	Квартал 4 Выдел 19,2,1					№ 50-50-10/059/2013-196 от 05.08.2013 (Собственность)	для строительства и эксплуатации автомобильной дороги федерального значения	20.11.2015	29ПС-1043	01.08.2019	161	30/2/07-14/2019 ЛА См. приложение 108	20.08.2019
109.	50:10:0020402:22	Земли населенных пунктов	4					3,6	Квартал					№ 50:10:0020402:2287-	Земельные	14.12.2015	29ПС	01.08.2019	160	28/2/07-14/2019 ЛА	20.08.2019

№	Кадастровый номер	категория	Площадь, кв.м	Площадь пересечения, кв. м								Вид права	ВРИ	Дата постановления на кадастровый учет	Данные протокола			Реквизиты акта об изменении документированной информации ГЛФ			
				Лесничество Клинское				Лесничество Истринское							Лесничество Дмитровск		Номер протокола	Дата протокола	Номер пункта в протоколе	Номер	Дата
				Клинское сельское участковое лесничество		Сходненское участковое лесничество		Химкинское участковое лесничество		Новогорское участковое лесничество					Лобненское участковое лесничество						
				площадь	Квартал выдел	площадь	Квартал выдел	площадь	Квартал выдел	площадь	Квартал выдел				площадь	Квартал выдел					
87		ных пунктов																См. приложение 109			
110.	50:10:0020402:2289	Земли населенных пунктов	44,81					44,81	Квартал 4 Выдел 19				№ 50:10:0020402:2289-50/010/2017-1 от 28.04.2017 (Собственность)	Земельные участки (территории) общего пользования	14.12.2015	29ПС -1043	01.08.2019	159	29/2/07-14/2019 ЛА	20.08.2019	См. приложение 110
111.	50:10:0020402:941	Земли промышленности, энергетики, транспорта, связи, радиовещания, телевидения, информатики, земли для обеспечения космической деятельности, земли обороны, безопасности и земли иного специального назначения	386					377,87	Квартал 4 Выдел 19				№ 50-50-98/003/2009-442 от 05.02.2009 (Собственность)	для строительства автомобильной дороги	19.12.2008	29ПС -1043	01.08.2019	156	26/2/07-14/2019 ЛА	20.08.2019	См. приложение 111
112.	50:10:0080202:2909	Земли населенных пунктов	2275							125,86	Квартал 22 Выдел 31		частная собственность № 50:10:0080202:2909-50/010/2018-1 от 07.03.2018 (Собственность)	Для размещения коттеджной застройки, зоны отдыха и благоустройства	28.02.2018	29ПС -421	26.04.2019	183	27/2/07-14/2019 ЛА	27.08.2019	См. приложение 112
113.	50:10:0080202:130	Земли населенных пунктов	2001							882,79	Квартал 19 Выдел 5, 11, 12		№ 50:10:0080202:130-50/001/2018-2 от 06.09.2018 (Собственность)	для размещения коттеджной застройки, зоны отдыха и благоустройства	18.05.2009	29ПС -421	26.04.2019	210	31/207-07/2019 ЛА	03.07.2019	См. приложение 113
																26ПС -136	02.03.2018	74			
114.	50:10:0000000:16590	Земли населенных пунктов	4 519	1793	Квартал 1 выделы								№ 50:10:0000000:16590-50/001/2017-4 от 17.05.2017 (Собственность)	для ЖС	03.10.2016	26ПС -136	02.03.2018	84	192/2/08-08/2019/ЛА	08.10.2019	См. приложение 114
115.	50:10:0040303:33	Земли населенных пунктов	60	8	Квартал 1								Номер государственной регистрации права: 50-50-10/031/2008-334 от 29.01.2009	для ЖС	15.06.2017	26ПС -957	07.12.2018	77	192/2/08-08/2019/ЛА	08.10.2019	См. приложение 115
																26ПС -136	02.03.2018	73			
116.	50:10:0021002:23	земли населенных пунктов	129 735	16031	Квартал 1 выделы 11, 14, 15, 16, 17, 18, 19	11662							Частная собственность № 50-50-10/009/2009-113 от 27.02.2009 (Собственность)	для размещения объектов обслуживания и административных объектов	08.12.2008	26ПС -487	13.07.2018	120 п.1	195/2/08-08/2019/ЛА	09.10.2019	См. приложение 116
																26ПС -487	13.07.2018	46 п.2			

№	Кадастровый номер	категория	Площадь, кв.м	Площадь пересечения, кв. м										Вид права	ВРИ	Дата постановки на кадастровый учет	Данные протокола			Реквизиты акта об изменении документированной информации ГЛФ				
				Лесничество Клинское				Лесничество Истринское				Лесничество Дмитровск					Номер протокола	Дата протокола	номер пункта в протоколе	Номер	Дата			
				Клинское сельское участковое лесничество		Сходненское участковое лесничество		Химкинское участковое лесничество		Новогорское участковое лесничество		Лобненское участковое лесничество												
				площадь	Квартал выдел	площадь	Квартал выдел	площадь	Квартал выдел	площадь	Квартал выдел	площадь	Квартал выдел											
117	50:10:0000000:16872	Земли населенных пунктов	357 411	33646	Квартал: 1 Выделы: 11, 14, 15, 16, 17, 18, 19									779	Квартал: 83 выделы: 1, 2, 7, 8 Квартал 87 выделы: 1, 4, Квартал 90 выдел: 1, 8	Номер государственной регистрации права: 50-50-10/016/2009-021 от 26.02.2009	для размещения объектов обслуживания, административно-деловых объектов и производственно-складских объектов с учетом ограничений	06.12.2017	26ПС-487	13.07.2018	47 п.2	195/2/08-08/2019/ЛА	09.10.2019	
																		26ПС-487	13.07.2018	121 п.1	См. приложение 117			
118	50:10:0020903:15	Земли населенных пунктов	399 853	48049	Квартал: 1 Выделы: 11, 14, 15, 16, 17, 18, 19									1002	Квартал: 90 выдел: 6, 7, 13	Частная собственность № 50-50-10/016/2009-021 от 26.02.2009 (Собственность)	для размещения объектов обслуживания, административно-деловых объектов и производственно-складских объектов с учетом ограничений	08.12.2008	26ПС-957	07.12.2018	119	195/2/08-08/2019/ЛА	09.10.2019	
																					119	См. приложение 118		
119	50:10:0020201:74	Земли населенных пунктов	1500,16	1500,16	Квартал: 1 Выдел: 77											Собственность № 50-50-10/027/2006-304 от 31.07.2006	Для индивидуальной жилой застройки	2006 г					175/2/08-08/2019/ГУ	02.09.2019
																						См. приложение 119		
120	50:10:0040302:61 (разделён на з.у.: 50:10:0000000:17203; 50:10:0000000:17326; 50:10:0000000:17327	Земли населенных пунктов	45 025	13297	Квартал: 1 Выдел: 6											Частная собственность № 50-50-10/025/2013-304 от 30.08.2013 (Собственность)	для размещения объектов обслуживания, административно-деловых объектов, производственно-складских объектов и объектов транспортной инфраструктуры	05.08.2013	№26 ПС-487	13.07.2018	51 п.2; 125 п.1	205/2/08-08/2019/ЛА	29.10.2019	
																						См. приложение 120		
121	50:10:0020112:12	Земли населенных пунктов	53216	2726,57	Квартал: 23 Выделы: 5, 6, 9, 25			4859,8								Собственность № 50:10:0020112:12-50/010/10/2018-10 от 20.08.2018	для сельскохозяйственного использования						37/2/07-14/2019/ГУ	18.09.2019
																						См. приложение 121		
Итого				600302,31		15143,55		103277,62		23103,37		173641,31												
Всего				915468,13																				

АКТЫ ОБ ИЗМЕНЕНИИ ДОКУМЕНТИРОВАННОЙ ИНФОРМАЦИОННОЙ ИНФОРМАЦИИ ГОСУДАРСТВЕННОГО ЛЕСНОГО РЕЕСТРА

Приложение 1. По земельному участку с кадастровым номером 50:10:0010403:45.



Акт N 193/2108-08/2018 от 26.12.2018

(число, месяц, год)

об изменении документированной информации государственного лесного
реестра

Настоящий акт составлен о том, что Комитетом лесного хозяйства Московской области
в лице заместителя начальника отдела землепользования и государственного лесного реестра
О.А. Шовина

(должность, фамилия, имя, отчество лица, осуществившего внесение документированной информации в
государственный лесной реестр)

в государственном лесном реестре изменена документированная информация
по Клинскому сельскому участковому лесничеству Клинскому лесничеству на
основании следующих документов:

1. Выписка из Единого государственного реестра недвижимости об объекте недвижимости от 14.07.2018 № 99/2018/132559374 на земельный участок с кадастровым номером 50:10:0010403:45 печатном виде - на 86 листах.
2. Протокол заседания Межведомственной рабочей группы по устранению противоречий в сведениях государственных реестров от от 07.08.2018 № 26ПС-591 - на 8 листах.
3. Выкопировка из плана лесных участков Клинского лесничества Клинского Сельского участкового лесничества квартала 1 выдел 126 - на 1 листе.
4. Копия таксационного описания Клинского лесничества Клинского сельского участкового лесничества квартала 1 выдел 126 - на 1 листа.

5. Схема наложения земель населенных пунктов с кадастровым номером 50:10:0010403:45 на земли Государственного лесного фонда Клинского Сельского участкового лесничества Клинского лесничества из Ведомственной информационной системы обеспечения деятельности Главного управления архитектуры и градостроительства Московской области – на 2 листах.

Акт составил:
Заместитель начальника отдела
землепользования
и государственного лесного реестра



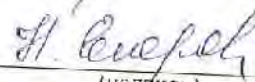
(подпись) О.А. Шолин

И.о. директора филиала – лесничества



(подпись) А.С. Лазарев

Заместитель директора
филиала-лесничества




(подпись) Н.Г. Егорова

Начальник отдела лесного
хозяйства



(подпись) К.Н. Акимова

Инженер по землепользованию 1 кат.



(подпись) И.А. Стариков

Приложение 2. По земельному участку с кадастровым номером 50:10: 0020201:241.

Утверждаю

Первый заместитель председателя Комитета
лесного хозяйства Московской области
(должность)

Капиталинин Д.Ю.
(ФИО)

М.П.



Акт N 114/2/08-08/2019/ЛА от 23 августа 2019 года

(число, месяц, год)

Об изменении документированной информации государственного лесного реестра

Настоящий акт составлен в том, что Комитетом лесного хозяйства Московской области
(наименование органа государственной власти в области лесных отношений)

в лице заместителя начальника отдела землепользования и государственного лесного
реестра О.А. Шопина

(должность, фамилия, имя, отчество лица, осуществившего внесение изменений документированной информации
в государственный лесной реестр)

в государственном лесном реестре изменена документированная информация Клинского сельского участкового лесничества Клинского лесничества на основании следующих документов:

1. Выписка из ЕГРН об объекте недвижимости на земельный участок с кадастровым номером 50:10:0020201:241;

Приложения:


1. Протокол заседания Межведомственной рабочей группы по устранению противоречий в сведениях государственных реестров от 16.08.2019 № 29ПС-1053;
2. Схема наложения на земли лесного фонда земельного участка с кадастровым номером 50:10:0020201:241;
3. Копия таксационного описания;
4. Выкопировка из плана лесных участков.

Акт составил:

Заместитель начальника отдела землепользования
и государственного лесного реестра

Начальник отдела использования лесов
и организации землепользования
ГКУ МО «Мособллес»


О.А. Шопин
(подпись)


А.С. Голобородко
(подпись)

Утверждаю
Первый заместитель

председателя Комитета лесного
(должность)
хозяйства Московской области

П.Ю. Капичагинин
(Фамилия, имя, отчество)

(подпись)



Акт № 18/2/07-14/2018 ПА от 28 декабря 2018

(число, месяц, год)

об изменении документированной информации государственного лесного реестра

Настоящий акт составлен в том, что Комитетом лесного хозяйства Московской области
(наименование органа государственной власти в области лесных отношений)

в лице заместителя начальника отдела землепользования и государственного лесного реестра О.А.Шопина

(должность, фамилия, имя, отчество лица, осуществившего внесение изменений документированной информации в государственный лесной реестр)

в государственном лесном реестре изменена документированная информация по Химкинскому участковому лесничеству Истринского лесничества на основании следующих документов:

1. Выписка из ЕГРН от 257.04.2017 № 6/н на земельный участок с кадастровым номером 50:10:0020201:241 – на 3 листах

Приложение:

1. Схема наложения на земли лесного фонда земельного участка с кадастровым номером 50:10:0020201:241 по ВИС ГУАП МО – на 3 листах.

2. Копия таксационного описания Химкинского участкового лесничества, квартал 25 выдела 2,6,11- на 4 листах.

3. Выкопировка из лесоустроительного планшета № 1 Химкинского участкового лесничества, квартал 25 выдела 2,6,11- на 1 листе.

4. Протокол № 26ПС-58 от 26.01.2018 Межведомственной рабочей группы по устранению противоречий в сведениях государственных реестров -на 5 листах

Акт составил:

Заместитель начальника отдела землепользования
и государственного лесного реестра

(подпись)

О.А.Шопин

Заместитель директора филиала-лесничего

(подпись)

Г.А. Шаронова

Старший участковый лесничий

(подпись)

Д.И.Новожилков

Старший участковый лесничий

(подпись)

Н.А. Гаджиева

Приложение 3. По земельному участку с кадастровым номером 50:10:0020203:51.

Утверждаю
Первый заместитель
председателя Комитета лесного
(должность)
хозяйства Московской области



Акт № 8/2/07-14/2018 ЛА от 03 декабря 2018г.

(число, месяц, год)

об изменении документированной информации государственного лесного реестра

Настоящий акт составлен в том, что Комитетом лесного хозяйства Московской области
(наименование органа государственной власти в области лесных отношений)
в лице начальника отдела землепользования и государственного лесного реестра
А.А. Моргуновой

(должность, фамилия, имя, отчество лица, осуществившего внесение изменений документированной информации в государственный лесной реестр)

в государственном лесном реестре изменена документированная информация по Химкинскому участковому лесничеству на основании следующих документов:

1. Выписка из ЕГРН об объекте недвижимости от 17.11.2018 № 99/2018/217401927 на земельный участок с кадастровым номером 50:10:0020203:51- на 7 листах,

Приложение:

1. Протокол № 26ПС-681 от 06.09.2018г. Межведомственной рабочей группы по устранению противоречий в сведениях государственных реестров - на 12 листах.

2. Схема наложения на земли лесного фонда земельного участка с кадастровым номером 50:10:0020203:51 по ВИС ГУАП МО - на 2 листах.

3. Копия таксационного описания Химкинского участкового лесничества, квартал 9 выдел 23 - на 3 листах.

4. Выкопировка из лесоустроительного планшета № 1 Химкинского участкового лесничества, квартал 9 выдел 23 - на 1 листе.

Акт составил:

Начальник отдела землепользования и государственного лесного реестра _____ *Моргунова* А.А. Моргунова
(подпись)

Заместитель директора филиала-лесничего _____ *Котенкова* И.И. Котенкова
(подпись)

Старший участковый лесничий _____ *Новожилов* Д.И. Новожилов
(подпись)

Инженер по лесопользованию _____ *Тяпкаева* В.С. Тяпкаева
(подпись)

Приложение 4. По земельному участку с кадастровым номером 50:10:0020203:57.

Утверждаю
Первый заместитель

председателя Комитета лесного
(должность)
реестра Московской области



Кармалинин
(фамилия, имя, отчество)

(подпись)

Акт N 7/2/07-14/2018 ЛА от 15 ноября 2018г.

(число, месяц, год)

Об изменении документированной информации государственного лесного реестра

Настоящий акт составлен в том, что Комитетом лесного хозяйства Московской области
(наименование органа государственной власти в области лесных отношений)
в лице заместителя начальника отдела землепользования и государственного лесного
реестра О.А.Шопина
(должность, фамилия, имя, отчество лица, осуществившего внесение изменений документированной информации
в государственный лесной реестр)
в государственном лесном реестре изменена документированная информация по Химкинскому
участковому лесничеству Истринского лесничества на основании следующих документов:

1. Выписка из ЕГРН об объекте недвижимости от 17.11.2018 № 99/2018/217480597 на
земельные участки с кадастровыми номерами 50:10:0020203:57 – на 6 листах.

Приложение:

1. Протокол № 26ПС-591 от 07.08.2018г. Межведомственной рабочей группы по
устранению противоречий в сведениях государственных реестров – на 7 листах.
2. Схема наложения на земли лесного фонда земельного участка с кадастровым номером
50:10:0020203:57 по ВИС ГУАГ МО – на 2 листах.
3. Копия таксационного описания Химкинского участкового лесничества, квартал 9
выделы 15,17,18 – на 4 листах.
4. Выкопировка из лесоустроительного планшета № 1 Химкинского участкового
лесничества, квартал 9 выделы 15,17,18 – на 1 листе.

Акт составил:

Заместитель начальника отдела землепользования и государственного лесного реестра _____ О.А.Шопин
(подпись)

Заместитель директора филиала-лесничего _____ И.Н. Котенкова
(подпись)

Старший участковый лесничий _____ Д.И. Новожилов
(подпись)

Инженер по лесопользованию _____ В.С. Тяпкаева
(подпись)

Приложение 5. По земельному участку с кадастровым номером 50:10:0010403:1380.

Утверждаю

Первый заместитель
председателя
Комитета лесного хозяйства
Московской области
(должность)

Д. Ю. Капиталини
(фамилия, имя, отчество)

(подпись)

Акт N 14/108-02/2018 от 26.12.2018

(число, месяц, год)

об изменении документированной информации государственного лесного
реестра

Настоящий акт составлен о том, что Комитетом лесного хозяйства Московской области
в лице заместителя начальника отдела землепользования и государственного лесного реестра
О.А. Ползина

(должность, фамилия, имя, отчество лица, осуществившего внесение документированной информации в
государственный лесной реестр)

в государственном лесном реестре изменена документированная информация по
Клинскому Сельскому участковому лесничеству Клинскому лесничеству на
основании следующих документов:

1. Свидетельство о государственной регистрации права от 20.03.2013 № 50-50-10/019/2013-365 на земельный участок с кадастровым номером 50:10:0010403:1380 в печатном виде - на 1 листе.
2. Протокол заседания Межведомственной рабочей группы по устранению противоречий в сведениях государственных реестров от 13.07.2018 № 26ПС-487 - на 9 листах.
3. Выкопировка из плана лесных участков Клинского лесничества Клинского Сельского участкового лесничества квартала 1 выдел 125 - на 1 листе.
4. Копия таксационного описания Клинского лесничества Клинского Сельского участкового лесничества квартала 1 выдел 125 - на 1 листе.

5. Схема наложения земель населенных пунктов с кадастровым номером 50:10:0010403:1380 на земли Государственного лесного фонда Клинского Сельского участкового лесничества Клинского лесничества из Ведомственной информационной системы обеспечения деятельности Главного управления архитектуры и градостроительства Московской области – на 3 листах.

Акт составили:

Заместитель начальника отдела
землепользования
и государственного лесного реестра

(подпись)

О.А. Шолин

И.о. директора филиала – лесничего

(подпись)

А.С. Лазарев

Заместитель директора
филиала-лесничего

(подпись)

Е.Г. Егорова

Начальник отдела лесного
хозяйства

(подпись)

Э.Н. Акимова

Инженер по лесопользованию 1 кат.

(подпись)

И.А. Стариков

Приложение 6. По земельному участку с кадастровым номером 50:10:0010405:164.

Утверждаю

Первый заместитель
председателя
Комитета лесного хозяйства
Московской области
(должность)

Д. Ю. Капиталинин
(фамилия, имя, отчество)

(подпись)



Акт N 114/202-08/2018 от 26.12.2018

(число, месяц, год)

об изменении документированной информации государственного лесного
реестра

Настоящий акт составлен о том, что Комитетом лесного хозяйства Московской области
в лице заместителя начальника отдела землепользования и государственного лесного реестра
С.А. Шопина


(полностью, фамилия, имя, отчество лица, осуществившего внесение документированной информации в
государственный лесной реестр)

в государственном лесном реестре изменена документированная информация
по Клинскому сельскому участковому лесничеству Клинскому лесничеству на
основании следующих документов:

1. Выписка из Единого государственного реестра недвижимости об объекте
недвижимости от 24.10.2017 № 99/2017/32404027 на земельный участок с
кадастровым номером 50:10:0010405:164 в печатном виде – на 5 листах.
2. Протокол заседания Межведомственной рабочей группы по устранению противоречий в
сведениях государственных реестров от 24.07.2018 № 26ПС-532 – на 7 листах.
3. Вкопировка из плана лесных участков Клинского лесничества Клинского Сельского
участкового лесничества квартала 1 выдел 130,131,132 – на 1 листе.
4. Копия таксационного описания Клинского лесничества Клинского Сельского
участкового лесничества квартала 1 выдел 130,131,132 – на 1 листе.


5. Схема наложения земель населенных пунктов с кадастровым номером на земли 50:10:0010405:164 Государственного лесного фонда Клинского Сельского участкового лесничества Клинского лесничества из Ведомственной информационной системы обеспечения деятельности Главного управления архитектуры и градостроительства Московской области - на 2 листах.

Акт составил:
Заместитель начальника отдела
землепользования
и государственного лесного реестра



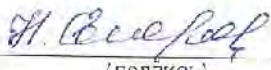
(подпись) С.А. Шопин

И.о. директора филиала - лесничего




(подпись) А.С. Лазарев

Заместитель директора
филиала-лесничего




(подпись) Н.Г. Егорова

Начальник отдела лесного
хозяйства



(подпись) К.Н. Акимова

Инженер по лесопользованию 1 кат.



(подпись) И.А. Стариков

Приложение 7. По земельному участку с кадастровым номером 50:10:0020102:33.

Утверждаю
Первый заместитель



Акт N 20/2/07-14/2018 ЛА от 28 декабря 2018г.

(число, месяц, год)

об изменении документированной информации государственного лесного реестра

Настоящий акт составлен в том, что Комитетом лесного хозяйства Московской области (наименование органа государственной власти в области лесных отношений) в лице заместителя начальника отдела землепользования и государственного лесного реестра О.А.Шопина (должность, фамилия, имя, отчество лица, осуществившего внесение изменений документированной информации в государственный лесной реестр) в государственном лесном реестре изменена документированная информация по Химкинскому участковому лесничеству Истринского лесничества на основании следующих документов:

1. Свидетельство о государственной регистрации права от 25.02.2010 № 50 НД926214 на земельный участок с кадастровым номером 50:10:0020102:33- на 1 листе.

Приложение:

1. Протокол № 26ПС-915 от 26.11.2018г. Межведомственной рабочей группы по устранению противоречий в сведениях государственных реестров - на 5 листах.
2. Схема наложения на земли лесного фонда земельного участка с кадастровым номером 50:10:0020102:33 по ВИС ГУАП МО - на 1 листе.
3. Копия таксационного описания Химкинского участкового лесничества, квартал 17 выдела 26,35,36 - на 4 листах.
4. Выкопировка из лесоустроительного планшета № 2 Химкинского участкового лесничества, квартал 17 выдела 26,35,36 - на 1 листе.

Акт составил:


Заместитель начальника отдела землепользования и государственного лесного реестра _____ О.А.Шопин
(подпись)

Заместитель директора филиала-лесничего _____ Г.А. Шаронова
(подпись)

Старший участковый лесничий _____ Д.И. Новожилов
(подпись)

Старший участковый лесничий _____ Н.А. Гаджиева
(подпись)

Утверждаю
Первый заместитель председателя
Комитета лесного хозяйства Московской области
(должность)
Д. Ю. Капиталинин
(фамилия, имя, отчество)
(подпись)



Акт N 195/2/02-08/2018 от 26.12.2018

(число, месяц, год)

об изменении документированной информации государственного лесного
реестра

Настоящий акт составлен о том, что Комитетом лесного хозяйства Московской области
в лице заместителя начальника отдела землепользования и государственного лесного реестра
О.А. Шопина

(должность, фамилия, имя, отчество лица, осуществившего внесение документированной информации в
государственный лесной реестр)


в государственном лесном реестре изменена документированная информация по
Клинскому сельскому участковому лесничеству Клинскому лесничеству на основании

следующих документов:

1. Выписка из Единого государственного реестра недвижимости об объекте недвижимости от 06.08.2018 № 50/010/001/2018-6860 на земельный участок с кадастровым номером 50:10:0020205:11 в печатном виде - на 3 листах.
2. Протокол заседания Межведомственной рабочей группы по устранению противоречий в сведениях государственных реестров от 05.10.2018 № 26ПС-775 - на 9 листах.
3. Выкопировка из плана лесных участков Клинского лесничества Клинского Сельского участкового лесничества квартала 1 выдел 79 - на 1 листе.
4. Копия таксационного описания Клинского лесничества Клинского Сельского участкового лесничества квартала 1 выдел 79 - на 1 листе.


5. Схема наложения земель населенных пунктов с кадастровым номером 50:10:0020205:11 на земли Государственного лесного фонда Клинского Сельского участкового лесничества Клинского лесничества из Ведомственной информационной системы обеспечения деятельности Главного управления архитектуры и градостроительства Московской области - на 2 листах.

Акт составил:
Заместитель начальника отдела
землепользования
и государственного лесного реестра




(подпись) О.А. Шолин

И.о. директора филиала - лесничего




(подпись) А.С. Лазарев

Заместитель директора
филиала-лесничего




(подпись) Н.Г. Егорова

Начальник отдела лесного
хозяйства



(подпись) К.Е. Акимова

Инженер по лесопользованию 1 кат.



(подпись) И.А. Стариков

Приложение 9. По земельному участку с кадастровым номером 50:10:0020203:447.

Утверждаю
Первый заместитель

председателя Комитета лесного
(должность)
хозяйства Московской области

А.С.Капиталинин
(фамилия, имя, отчество)

(подпись)



Акт № 17/2/07-14/2018 ЛА от 28 декабря 2018г.

(число, месяц, год)

об изменении документированной информации государственного лесного
реестра

Настоящий акт составлен в том, что Комитетом лесного хозяйства Московской области
(наименование органа государственной власти в области лесных отношений)

в лице заместителя начальника отдела землепользования и государственного лесного
реестра О.А.Шопина

(должность, фамилия, имя, отчество лица, осуществляющего внесение изменений документированной информации
в государственный лесной реестр)

в государственном лесном реестре изменена документированная информация по Химкинскому
участковому лесничеству Истринского лесничества на основании следующих документов:

1. Выписка из ЕПРН об объекте недвижимости от 09.11.2018 № 77/100/391/2018-4260 на
земельный участок с кадастровым номером 50:10:0020203:447 – на 7 листах
2. Свидетельство о государственной регистрации права от 22.10.2015 № 50-БВ 570954 на
земельный участок 50:1060020203:447- на 2 листах

Приложения:

1. Схема наложения на земли лесного фонда земельного участка с кадастровым номером
50:10:0020203:447 по ВИС ГУАГ МО – на 2 листах.
2. Копия таксационного описания Химкинское участкового лесничества, квартал 9 выдел
17- на 3 листах.
3. Выкопировка из лесоустроительного планшета № 1 Химкинское участкового
лесничества, квартал 9 выдел 17- на 1 листе.
4. Протокол № 26ПС-992 от 24.12.2018 Межведомственной рабочей группы по устранению
противоречий в сведениях государственных реестров –на 8 листах

Акт составил:

Заместитель начальника отдела землепользования
и государственного лесного реестра

(подпись)

О.А. Шопин

Заместитель директора филиала-лесничего

(подпись)

Г.А. Шаронова

Старший участковый лесничий

(подпись)

Д.И. Новожилов

Старший участковый лесничий

(подпись)

Н.А. Гаджиева

Приложение 10. По земельному участку с кадастровым номером 50:10:0020203:60.

Утверждаю
Первый заместитель
председателя Комитета лесного
(должность)
хозяйства Московской области



Д. Ю. Капиталин
(фамилия, имя, отчество)
(подпись)

Акт N 6/2/07-14/2018 ЛА от 15 ноября 2018г.
(число, месяц, год)

об изменении документированной информации государственного лесного реестра

Настоящий акт составлен в том, что Комитетом лесного хозяйства Московской области (наименование органа государственной власти в области лесных отношений) в лице заместителя начальника отдела землепользования и государственного лесного реестра О.А.Шопина (должность, фамилия, имя, отчество лица, осуществившего внесение изменений документированной информации в государственный лесной реестр) в государственном лесном реестре изменена документированная информация по Химкинскому участковому лесничеству Истринского лесничества на основании следующих документов:

1. Выписка из ЕПРН об объекте недвижимости от 17.11.2018 № 99/2018/217428535 на земельные участки с кадастровыми номерами 50:10:0020203:60 на 7 листах.

Приложение:

1. Протокол № 26ПС-591 от 07.08.2018г. Межведомственной рабочей группы по устранению противоречий в сведениях государственных реестров - на 7 листах.
2. Схема наложения на земли лесного фонда земельного участка с кадастровым номером 50:10:0020203:60 по ВИС ГУАГ МО - на 3 листах.
3. Копия таксационного описания Химкинское участкового лесничества, квартал 9 выделы 19,20 - на 3 листах.
4. Выкопировка из лесоустроительного планшета № 1 Химкинское участкового лесничества, квартал 9 выделы 19,20 - на 1 листе.

Акт составил:

Заместитель начальника отдела землепользования и государственного лесного реестра _____ О.А.Шопин
(подпись)

Заместитель директора филиала-лесничего _____ И.Н. Котенкова
(подпись)

Старший участковый лесничий _____ Д.И. Новожилов
(подпись)

Инженер по лесопользованию _____ В.С. Тяпкаева
(подпись)

Приложение 11. По земельному участку с кадастровым номером 50:10:0020203:59.

Утверждаю
Первый заместитель
председателя Комитета лесного
(должность)
хозяйства Московской области

Д. Ю. Карачинский
(фамилия, имя, отчество)

М. П.



Акт № 8/2/07-14/2019 ЛА от 18 марта 2019

(число, месяц, год)

об изменении документированной информации государственного лесного реестра

Настоящий акт составлен в том, что Комитетом лесного хозяйства Московской области (наименование органа государственной власти в области лесных отношений) в лице заместителя начальника отдела землепользования и государственного лесного реестра О.А.Шопина (должность, фамилия, имя, отчество лица, осуществившего внесение изменений документированной информации в государственный лесной реестр) в государственном лесном реестре изменена документированная информация по Химкинскому участковому лесничеству Истринского лесничества на основании следующих документов:

1. Выписка из ЕГРН об объекте недвижимости от № на земельный участок с кадастровым номером 50:10:0020203:59- на 5 листах

Приложение:

1. Схема наложения на Земли лесного фонда земельного участка с кадастровым номером 50:10:0020203:59 по ВИС ГУАГ МО - на 2 листах.

2. Копия таксационного описания Химкинское участкового лесничества, квартал 9 выдела 17,18- на 3 листах.

3. Выкопировка из лесоустroительного планшета № 1 Химкинское участкового лесничества, квартал 9 выдела 17,18- на 1 листе.

4. Протокол № 26ПС-58 от 26.01.2018 Межведомственной рабочей группы по устранению противоречий в сведениях государственных реестров -на 5 листах

Акт составил:

Заместитель начальника отдела землепользования и государственного лесного реестра

(подпись)

О.А.Шопин

Заместитель директора филиала-лесничего

(подпись)

Г.А. Шаронова

Старший участковый лесничий

(подпись)

Д.И. Новожилов

Старший участковый лесничий

(подпись)

Н.А. Гаджиева

Приложение 12. По земельному участку с кадастровым номером 50:10:0020203:58.

Утверждаю


Первый заместитель
председателя
Комитета лесного хозяйства
Московской области

(должность)

Д.Ю. Капиталинин

(фамилия, имя, отчество)

(подпись)



Акт N 192/2/08-08/2018 от 26.12.2018
(число, месяц, год)

об изменении документированной информации государственного лесного
реестра

Настоящий акт составлен о том, что Комитетом лесного хозяйства Московской области
в лице заместителя начальника отдела землепользования и государственного лесного реестра
О.А. Цопина

(должность, фамилия, имя, отчество лица, осуществившего внесение документированной информации в
государственный лесной реестр)


в государственном лесном реестре изменена документированная информация
по Клинскому сельскому участковому лесничеству Клинскому лесничеству на
основании следующих документов:

1. Свидетельство о государственной регистрации права от 27.01.2012 № 50-50-10/054/2008-018 на земельный участок с кадастровым номером 50:10:0020203:58 в печатном виде – на 1 листе.
2. Протокол заседания Межведомственной рабочей группы по устранению противоречий в сведениях государственных реестров от 07.08.2018 № 26ПС-591 – на 7 листах.
3. Выкопировка из плана лесных участков Клинского лесничества Клинского Сельского участкового лесничества квартала 1 выдел 72 – на 1 листе.
4. Копия таксационного описания Клинского лесничества Клинского Сельского участкового лесничества квартала 1 выдел 72 – на 1 листе.

5. Схема наложения земель населенных пунктов с кадастровым номером 50:10:0020203:58 на земли Государственного лесного фонда Клинского Сельского участкового лесничества Клинского лесничества из Ведомственной информационной системы обеспечения деятельности Главного управления архитектуры и градостроительства Московской области - на 2 листах.


Акт составили:

Заместитель начальника отдела
землепользования
и государственного лесного реестра




(подпись) О.А. Лыпин

И.о. директора филиала - лесничего




(подпись) А.С. Лазарев

Заместитель директора
филиала-лесничего




(подпись) Н.Г. Егорова

Начальник отдела лесного
хозяйства



(подпись) К.Э. Акимова

Инженер по землепользованию 1 кат.



(подпись) И.А. Стариков

Приложение 13. По земельному участку с кадастровым номером 50:10:0020101:167.

Утверждаю
Первый заместитель

председателя Комитета лесного
(должность)
хозяйства Московской области

Д.Ю.Капиталиния
(фамилия, имя, отчество)

(подпись)

М.П.



Акт N 7/2/07-14/2019 ЛА от 18 марта 2019г.

(число, месяц, год)

об изменении документированной информации государственного лесного реестра

Настоящий акт составлен в том, что Комитетом лесного хозяйства Московской области
(наименование органа государственной власти в области лесных отношений)
в лице заместителя начальника отдела землепользования и государственного лесного реестра
О.А.Шопина

(должность, фамилия, имя, отчество лица, осуществившего внесение изменений документированной информации

в государственный лесной реестр)

в государственном лесном реестре изменена документированная информация по Химкинскому участковому лесничеству Истринского лесничества на основании следующих документов:

1. Выписка ЕГРП на недвижимое имущество и сделок с ним от 18.03.2019 № 50/001/001/2019-180892 на земельный участок с кадастровым номером 50:10:0020101:167- на 2 листах;

Приложение:

2. Схема наложения на земли лесного фонда земельного участка с кадастровым номером 50:10:0020101:167 по ВИС ГУАГ МО - на 2 листах.

3. Копия таксационного описания Химкинского участкового лесничества, квартал 1 выдела 25,28- на 4 листах.

4. Выкопировка из лесоустроительного планшета № 1 Химкинского участкового лесничества, квартал 1 выдела 25,28- на 1 листе.

5. Протокол № 29ПС-34 от 05.02.2019 заседания Межведомственной рабочей группы по устранению противоречий в сведениях государственных реестров -на 7 листах.

6. Пояснительная записка с приложениями кадастровых паспортов и свидетельств на земельные участки 50:10:0020101:103, 50:10:0020101:104, выписка ЕГРП на земельный участок 50:10:0020101:104- на 8 листах

Акт составил:

Заместитель начальника отдела землепользования
и государственного лесного реестра

(подпись)

О.А.Шопин

Заместитель директора филиала-лесничего

(подпись)

Г.А. Шаронова

Старший участковый лесничий

(подпись)

Д.И.Новожилов

Старший участковый лесничий

(подпись)

Н.А. Гаджиева

Приложение 14. По земельному участку с кадастровым номером 50:10:0020604:4.



Акт № 15/2/07-14/2018 ЛА от 28 декабря 2018г.

(число, месяц, год)

об изменении документированной информации государственного лесного реестра

Настоящий акт составлен в том, что Комитетом лесного хозяйства Московской области (наименование органа государственной власти в области лесных отношений)

в лице заместителя начальника отдела землепользования и государственного лесного реестра О.А.Шопина

(должность, фамилия, имя, отчество лица, осуществившего внесение изменений документированной информации в государственный лесной реестр)

в государственном лесном реестре изменена документированная информация по Химкинскому участковому лесничеству Истринского лесничества на основании следующих документов:

1.Кадастровая выписка о земельном участке от 27.10.2011 № МО-11/33/1-625619 на земельный участок с кадастровым номером 50:10:0020604:4 - на 4 листах;

Приложение:

1.Схема наложения на земли лесного фонда земельного участка с кадастровым номером 50:10:0020604:4 по ВИС ГУАП МО - на 2 листах.

2. Копия таксационного описания Химкинское участкового лесничества, квартал 1 выдела 4,8,13,14,16,28,39- на 7 листах.

3. Выкопировка из лесоустроительного планшета № 1 Химкинское участкового лесничества, квартал 1 выдела 4,8,13,14,16,28,39- на 1 листе.

4.Протокол № 26ПС-957 от 07.12.2018 Межведомственной рабочей группы по устранению противоречий в сведениях государственных реестров - на 7 листах

Акт составил:

Заместитель начальника отдела землепользования и государственного лесного реестра

(подпись)

О.А. Шопин

Заместитель директора филиала-лесничего

(подпись)

Г.А. Шаронова

Старший участковый лесничий

(подпись)

Д.И. Новожилов

Старший участковый лесничий

(подпись)

Н.А. Гаджиева

Приложение 15. По земельному участку с кадастровым номером 50:10:0030102:58.

Утверждаю

Первый заместитель председателя Комитета
лесного хозяйства Московской области
(должность)

Капиталинин Д.Ю.
(ФИО) (подпись)

М.П. 

Акт N 3/2/04-09/2018/ЛА от 28 декабря 2018 года
(число, месяц, год)

Об изменении документированной информации государственного лесного реестра

Настоящий акт составлен в том, что Комитетом лесного хозяйства Московской области
(наименование органа государственной власти в области лесных отношений)
в лице заместителя начальника отдела землепользования и государственного лесного
реестра О.А. Шопина
(должность, фамилия, имя, отчество лица, осуществившего внесение изменений документированной информации
в государственный лесной реестр)

в государственном лесном реестре изменена документированная информация Лобненского
участкового лесничества Дмитровского лесничества на основании следующих документов:

1. Выписка из ЕГРП об объекте недвижимости от 20.03.2018г. №50/001/002/2018-109194,
на земельный участок с кадастровым номером 50:10:0000000:26 на 21 л. (из него
образован объект недвижимости 50:10:0030102:58)
2. Протокол заседания Межведомственной рабочей группы Комитета лесного хозяйства
Московской области от 30.11.2018г № 26ПС-940 на 16 л.
3. Приложения:
4. Схема наложения на земли лесного фонда земельного участка с кадастровым номером
50:10:0030102:58 на 2 л.
5. Копия таксационного описания Лобненского участкового лесничества квартал 85
выделы 1,2,3, квартал 88 выдел 1 на 5 л.
6. Выкопировка из лесоустроительного планшета № 12 Лобненского участкового
лесничества, квартал 85 выделы 1,2,3, квартал 88 выдел 1 на 1 л.

Акт составил:


Заместитель начальника отдела землепользования и государственного лесного реестра	 _____ (подпись) О.А. Шопин
Директор филиала-лесничий	 _____ (подпись) П.В. Слесарев
Инженер по лесопользованию	 _____ (подпись) Е.П. Зуева
Старший участковый лесничий	 _____ (подпись) В.И. Шерешчев

Утверждаю

Первый заместитель
председателя
Комитета лесного хозяйства
Московской области
(должность)

Д. Ю. Капиталинин
(фамилия, имя, отчество)

(подпись)



Акт N 165/2/08-08/2018 от 26.12.2018
(число, месяц, год)

об изменении документированной информации государственного лесного
реестра

Настоящий акт составлен о том, что Комитетом лесного хозяйства Московской области
в лице заместителя начальника отдела землепользования и государственного лесного реестра
С.А. Шопина


(должность, фамилия, имя, отчество лица, осуществившего внесение документированной информации в
государственный лесной реестр)

в государственном лесном реестре изменена документированная информация по
Клинскому Сельскому участковому лесничеству Клинскому лесничеству на
основании следующих документов:

1. Свидетельство о государственной регистрации права от 31.05.2012 № 50-50-10/014/3009-045 на земельный участок с кадастровым номером 50:10:0021002:21 в печатном виде - на 1 листе.
2. Протокол заседания Межведомственной рабочей группы по устранению противоречий в сведениях государственных реестров от 13.07.2018 № 26ПС-487 - на 9 листах.
3. Выводка из плана лесных участков Клинского лесничества Клинского Сельского участкового лесничества квартала 1 выдел 12,13 - на 1 листе.
4. Копия таксационного описания Клинского лесничества Клинского Сельского участкового лесничества квартала 1 выдел 12,13 - на 1 листе.


5. Схема наложения земель населенных пунктов с кадастровым номером 50:10:0021002:21 на земли Государственного лесного фонда Клинского Сельского участкового лесничества Клинского лесничества из Ведомственной информационной системы обеспечения деятельности Главного управления архитектуры и градостроительства Московской области - на 2 листах.

Акт составил:
Заместитель начальника отдела
землепользования
и государственного лесного реестра



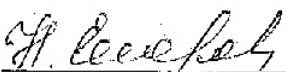
(подпись) О.А. Шопин

И.о. директора филиала лесничества




(подпись) А.С. Лазарев

Заместитель директора
филиала-лесничества




(подпись) Е.Г. Егорова

Начальник отдела лесного
хозяйства



(подпись) К.Н. Акимова

Инженер по лесопользованию 1 кат.




(подпись) И.А. Стариков

Утверждаю

Первый заместитель
председателя
Комитета лесного хозяйства
Московской области
(должность)

Д. Ю. Капиталина
(фамилия, имя, отчество)

(подпись)



Акт N 144/2/08-08/2018 от 26.12.2018

(число, месяц, год)

об изменении документированной информации государственного лесного реестра

Настоящий акт составлен о том, что Комитетом лесного хозяйства Московской области в лице заместителя начальника отдела землепользования и государственного лесного реестра О.А. Шопина

(должность, фамилия, имя, отчество лица, осуществившего внесение документированной информации в государственный лесной реестр)

в государственном лесном реестре изменена документированная информация по Клинскому Сельскому участковому лесничеству Клинского лесничества на основании следующих документов:

1. Свидетельство о государственной регистрации права от 30.08.2013 № 6/н на земельный участок с кадастровым номером 50:10:0040302:60 в печатном виде - на 1 листе.
2. Протокол заседания Межведомственной рабочей группы по устранению противоречий в сведениях государственных реестров от 13.07.2018 № 26ПС-487 - на 9 листах.
3. Выкопировка из плана лесных участков Клинского лесничества Клинского Сельского участкового лесничества квартала 1 выдел 5 - на 1 листе.
4. Копия таксационного описания Клинского лесничества Клинского Сельского участкового лесничества квартала 1 выдел 5 - на 1 листе.

5. Схема наложения земель населенных пунктов с кадастровым номером 50:10:0040302:60 на земли Государственного лесного фонда Клинского Сельского участкового лесничества Клинского лесничества из Ведомственной информационной системы обеспечения деятельности Главного управления архитектуры и градостроительства Московской области – на 2 листах.

Акт составил:
Заместитель начальника отдела
землепользования
и государственного лесного реестра

(подпись)

О.А. Шопин

И.о. директора филиала лесничества

(подпись)

А.С. Лазарев

Заместитель директора
филиала-лесничества

(подпись)

Н.Г. Егорова

Начальник отдела лесного
хозяйства

(подпись)

К.Б. АКИМОВА

Инженер по лесопользованию 1 кат.

(подпись)

И.А. Стариков

Утверждаю

Первый заместитель
председателя
Комитета лесного хозяйства
Московской области

(должность)

Д. Ю. Капиталинин
(фамилия, имя, отчество)

(подпись)

Акт № 12/2018-08/2018 от 26.12.2018

(число, месяц, год)

об изменении документированной информации государственного лесного
реестра

Настоящий акт составлен о том, что Комитетом лесного хозяйства Московской области
в лице заместителя начальника отдела землепользования и государственного лесного реестра
О.А. Шопина

(должность, фамилия, имя, отчество лица, осуществившего внесение документированной информации в
государственный лесной реестр)


в государственном лесном реестре изменена документированная информация по
Клинскому Сельскому участковому лесничеству Клинскому лесничеству на
основании следующих документов:

1. Свидетельство о государственной регистрации права от 30.08.2013 № 6/н на
земельный участок с кадастровым номером 50:10:0040302:58 в печатном виде - на
1 листе.
2. Протокол заседания Межведомственной рабочей группы по устранению противоречий в
сведениях государственных реестров от 13.07.2018 № 26ПС-487 - на 9 листах.
3. Вкопировка из плана лесных участков Клинского лесничества Клинского Сельского
участкового лесничества квартала 1 выдел 5,6 - на 1 листе.
4. Копия таксационного описания Клинского лесничества Клинского Сельского
участкового лесничества квартала 1 выдел 5,6 - на 1 листе.

5. Схема наложения земель населенных пунктов с кадастровым номером 50:10:0040302:58 на земли Государственного лесного фонда Клинского Сельского участкового лесничества Клинского лесничества из Ведомственной информационной системы обеспечения деятельности Главного управления архитектуры и градостроительства Московской области - на 2 листах.


Акт составил:

Заместитель начальника отдела
землепользования
и государственного лесного реестра


(подпись)


О.А. Попин

И.о. директора филиала лесничего


(подпись)


А.С. Лазарев

Заместитель директора
филиала-лесничего


(подпись)


Н.Р. Егорова

Начальник отдела лесного
хозяйства


(подпись)

К.Е. Акимова

Инженер по землепользованию I кат.


(подпись)


И.А. Стариков

Утверждаю

Первый заместитель
председателя
Комитета лесного хозяйства
Московской области
(должность)

Д. Ю. Капиталин
(фамилия, имя, отчество)

(подпись)



Акт N 204/2/08-08/2018 от 26.12.2018

(число, месяц, год)

об изменении документированной информации государственного лесного
реестра

Настоящий акт составлен о том, что Комитетом лесного хозяйства Московской области
в лице заместителя начальника отдела землепользования и государственного лесного реестра
О.А. Шолгина

(должность, фамилия, имя, отчество лица, осуществившего внесение документированной информации в
государственный лесной реестр)

в государственном лесном реестре изменена документированная информация
по Клинскому сельскому участковому лесничеству Клинскому лесничеству на
основании следующих документов:

1. Выписка из Единого государственного реестра недвижимости об объекте
недвижимости от 27.11.2018 № 99/2018/219904830 на земельный участок с
кадастровым номером 50:10:0040303:309 в печатном виде - на 9 листах.
2. Протокол заседания Межведомственной рабочей группы по устранению противоречий в
сведениях государственных реестров от 02.03.2018 № 26НС-136 - на 4 листах.
3. Выкопировка из плана лесных участков Клинского лесничества Клинского
Сельского участкового лесничества квартала 1 выдел 10 - на 1 листе.
4. Копия таксационного описания Клинского лесничества Клинского Сельского
участкового лесничества квартала 1 выдел 10 - на 1 листе.

5. Схема наложения земель населенных пунктов с кадастровым номером 50:10:0040303:309 на земли Государственного лесного фонда Клинского Сельского участкового лесничества Клинского лесничества из Ведомственной информационной системы обеспечения деятельности Главного управления архитектуры и градостроительства Московской области - на 2 листах.

Акт составил:

Заместитель начальника отдела
землепользования
и государственного лесного ресурса

(подпись)

О.А. Шопин

И.о. директора филиала - лесничего

(подпись)

А.С. Лазарев

Заместитель директора
филиала-лесничего

(подпись)

Е.Г. Ефорова

Начальник отдела лесного
хозяйства

(подпись)

К.Н. Акимова

Инженер по лесопользованию I кат.

(подпись)

И.А. Стариков

Приложение 20. По земельному участку с кадастровым номером 50:10:0040303:310.

Утверждаю

Первый заместитель
председателя
Комитета лесного хозяйства
Московской области
(должность)

Д.Ю. Капиталинин
(фамилия, имя, отчество)

(подпись)



Акт № 130/2102-08/2018 от 26.12.2018

(число, месяц, год)

об изменении документированной информации государственного лесного
реестра

Настоящий акт составлен о том, что Комитетом лесного хозяйства Московской области
в лице заместителя начальника отдела землепользования и государственного лесного реестра
О.А. Шойна

(должность, фамилия, имя, отчество лица, осуществившего внесение документированной информации в
государственный лесной реестр)

в государственном лесном реестре изменена документированная информация
по Клинскому сельскому участковому лесничеству Клинскому лесничеству на
основании следующих документов:

1. Выписка из Единого государственного реестра недвижимости об объекте недвижимости от 26.11.2018 № 99/2018/219713195 на земельный участок с кадастровым номером 50:10:0040303:310 в печатном виде – на 7 листах.
2. Протокол заседания Межведомственной рабочей группы по устранению противоречий в сведениях государственных реестров от 02.03.2018 № 26ПС-136 – на 4 листах.
3. Выкопировка из плана лесных участков Клинского лесничества Клинского Сельского участкового лесничества квартала 1 выдел 10 – на 1 листе.
4. Копия таксационного описания Клинского лесничества Клинского Сельского участкового лесничества квартала 1 выдел 10 – на 1 листе.

5. Схема наложения земель населенных пунктов с кадастровым номером 50:10:0040303:310 на земли Государственного лесного фонда Клинского Сельского участкового лесничества Клинского лесничества из Ведомственной информационной системы обеспечения деятельности Главного управления архитектуры и градостроительства Московской области – на 2 листах.

Акт составил:
Заместитель начальника отдела
землепользования
и государственного лесного реестра

О.А. Шопин
(подпись)

И.о. директора филиала – лесничего

А.С. Лазарев
(подпись)

Заместитель директора
филиала-лесничего

Н.Г. Егорова
(подпись)

Начальник отдела лесного
хозяйства

К.Н. Акимова
(подпись)

Инженер по лесопользованию 1 кат.

И.А. Стариков
(подпись)


Утверждаю

Первый заместитель
председателя
Комитета лесного хозяйства
Московской области

(должность)

Д. Ю. Капиталинин
(фамилия, имя, отчество)

(подпись)



Акт N 156/202-08/2018 от 26.12.2018
(число, месяц, год)

об изменении документированной информации государственного лесного
реестра

Настоящий акт составлен о том, что Комитетом лесного хозяйства Московской области
в лице заместителя начальника отдела земледельства и государственного лесного реестра
О.А. Лопина


(должность, фамилия, имя, отчество лица, осуществившего внесение документированной информации в
государственный лесной реестр)

в государственном лесном реестре изменена документированная информация
по Клинскому сельскому участковому лесничеству Клинскому лесничеству на
основании следующих документов:

1. Выписка из Единого государственного реестра недвижимости об объекте
недвижимости от 26.11.2018 № 99/2018/219712352 на земельный участок с
кадастровым номером 50:10:0040303:312 в печатном виде - на 7 листах.
2. Протокол заседания Межведомственной рабочей группы по устранению противоречий в
сведениях государственных реестров от 02.03.2018 № 26ПС-136 - на 4 листах.
3. Выкопировка из плана лесных участков Клинского лесничества Клинского
Сельского участкового лесничества квартала 1 выдел 10 - на 1 листе.
4. Копия таксационного описания Клинского лесничества Клинского Сельского
участкового лесничества квартала 1 выдел 10 - на 1 листе.


5. Схема наложения земель населенных пунктов с кадастровым номером 50:10:0040303:312 на земли Государственного лесного фонда Клинского Сельского участкового лесничества Клинского лесничества из Ведомственной информационной системы обеспечения деятельности Главного управления архитектуры и градостроительства Московской области - на 2 листах.

Акт составил:
Заместитель начальника отдела
землепользования
и государственного лесного реестра




(подпись) О.А. Жопин

И.о. директора филиала лесничего




(подпись) А.С. Лазарев

Заместитель директора
филиала лесничего




(подпись) Е.Г. Егорова

Начальник отдела лесного
хозяйства



(подпись) К.Н. Акимова

Инженер по лесопользованию, 1 кат.



(подпись) И.А. Стариков

Приложение 22. По земельному участку с кадастровым номером 50:10:0040303:322.

Утверждаю

Первый заместитель
председателя
Комитета лесного хозяйства
Московской области

(должность)

Д.Ю. Капиталинин
(фамилия, имя, отчество)

(подпись)



Акт № 420/2018-081/2018 от 26.12.2018
(число, месяц, год)

об изменении документированной информации государственного лесного
реестра

Настоящий акт составлен о том, что Комитетом лесного хозяйства Московской области
в лице заместителя начальника отдела землепользования и государственного лесного реестра
О.А. Шопина

(должность, фамилия, имя, отчество лица, осуществившего внесение документированной информации в
государственный лесной реестр)


в государственном лесном реестре изменена документированная информация
по Клинскому сельскому участковому лесничеству Клинскому лесничеству на
основании следующих документов:

1. Выписка из Единого государственного реестра недвижимости об объекте недвижимости от 26.11.2018 № 99/2018/219701670 на земельный участок с кадастровым номером 50:10:0040303:322 в печатном виде – на 9 листах.
2. Протокол заседания Межведомственной рабочей группы по устранению противоречий в сведениях государственных реестров от 02.03.2018 № 26ПС-136 – на 4 листах.
3. Выкопировка из плана лесных участков Клинского лесничества Клинского Сельского участкового лесничества квартала 1 выдел 10 – на 1 листе.
4. Копия таксационного описания Клинского лесничества Клинского Сельского участкового лесничества квартала 1 выдел 10 – на 1 листе.

5. Схема наложения земель населенных пунктов с кадастровым номером 50:10:0040303:322 на земли Государственного лесного фонда Клинского Сельского участкового лесничества Клинского лесничества из Ведомственной информационной системы обеспечения деятельности Главного управления архитектуры и градостроительства Московской области - на 2 листах.

Акт составил:

Заместитель начальника отдела
землепользования
и государственного лесного реестра




(подпись) О.А. Шопин

И.о. директора филиала - лесничего



(подпись) А.С. Лазарев

Заместитель директора
филиала-лесничего




(подпись) Н.П. Егорова

Начальник отдела лесного
хозяйства



(подпись) К.Н. Акимова

Инженер по лесопользованию 1 кат.



(подпись) И.А. Стариков

Утверждаю

Первый заместитель
председателя
Комитета лесного хозяйства
Московской области

(должность)

Д. Ю. Капиталинин
(фамилия, имя, отчество)

(подпись)



Акт N 134/2/08-08/2018 от 26.12.2018

(число, месяц, год)

об изменении документированной информации государственного лесного
реестра

Настоящий акт составлен о том, что Комитетом лесного хозяйства Московской области
в лице заместителя начальника отдела землепользования и государственного лесного реестра
О.А. Шопина

(должность, фамилия, имя, отчество лица, осуществившего внесение документированной информации в
государственный лесной реестр)

в государственном лесном реестре изменена документированная информация
по Клинскому сельскому участковому лесничеству Клинскому лесничеству на
основании следующих документов:

1. Выписка из Единого государственного реестра недвижимости об объекте
недвижимости от 26.11.2018 № 99/2018/219681241 на земельный участок с
кадастровым номером 50:10:0040303:318 в печатном виде – на 1 листе.
2. Протокол заседания Межведомственной рабочей группы по устранению противоречий в
сведениях государственных реестров от 02.03.2018 № 26ПС-136 – на 4 листах.
3. Выкопировка из плана лесных участков Клинского лесничества Клинского
Сельского участкового лесничества квартала 1 выдел 10 – на 1 листе.
4. Копия таксационного описания Клинского лесничества Клинского Сельского
участкового лесничества квартала 1 выдел 10 – на 1 листе.

5. Схема наложения земель населенных пунктов с кадастровым номером 50:10:0040303:318 на земли Государственного лесного фонда Клинского Сельского участкового лесничества Клинского лесничества из Ведомственной информационной системы обеспечения деятельности Главного управления архитектуры и градостроительства Московской области – на 2 листах.

Акт составил:

Заместитель начальника отдела
землепользования
и государственного лесного реестра


(подпись)

О.А. Шопин

И.о. директора филиала – лесничего


(подпись)

А.С. Лазарев

Заместитель директора
филиала-лесничего


(подпись)


Н.Г. Егорова

Начальник отдела лесного
хозяйства


(подпись)

К.Н. Акимова

Инженер по лесопользованию 1 кат.


(подпись)

И.Л. Стариков

Приложение 24. По земельному участку с кадастровым номером 50:10:0000000:16764.

Утверждаю

Первый заместитель
председателя
Комитета лесного хозяйства
Московской области
(должность)

Д.Ю. Капиталинин
(фамилия, имя, отчество)

(подпись)



Акт N 124/08-08/2018 от 26.12.2018
(число, месяц, год)

об изменении документированной информации государственного лесного
реестра

Настоящий акт составлен о том, что Комитетом лесного хозяйства Московской области
в лице заместителя начальника отдела землепользования и государственного лесного реестра
О.А. Шопина

(должность, фамилия, имя, отчество лица, осуществлявшего внесение документированной информации в
государственный лесной реестр)


в государственном лесном реестре изменена документированная информация по
Клинскому Сельскому участковому лесничеству Клинскому лесничеству на
основании следующих документов:

1. Выписка из Единого государственного реестра недвижимости об объекте недвижимости от 27.11.2018 № 99/2018/219927756 на земельный участок с кадастровым номером 50:10:0000000:16764 в печатном виде – на 13 листах.
2. Протокол заседания Межведомственной рабочей группы по устранению противоречий в сведениях государственных реестров от 02.03.2018 № 26ПС-136 – на 4 листах.
3. Выкопировка из плана лесных участков Клинского лесничества Клинского Сельского участкового лесничества квартала 1 выдел 10 – на 1 листе.
4. Копия таксационного описания Клинского лесничества Клинского Сельского участкового лесничества квартала 1 выдел 10 – на 1 листе.

5. Схема наложения земель населенных пунктов с кадастровым номером 50:10:0000000:16764 на земли Государственного лесного фонда Клинского Сельского участкового лесничества Клинского лесничества из Ведомственной информационной системы обеспечения деятельности Главного управления архитектуры и градостроительства Московской области – на 2 листах.


Акт составил:

Заместитель начальника отдела
землепользования
и государственного лесного реестра



(подпись) О.А. Шепин

И.о. директора филиала – лесничего



(подпись) А.С. Лазарев

Заместитель директора
филиала-лесничего




(подпись) Н.Г. Егорова

Начальник отдела лесного
хозяйства



(подпись) К.Н. Акимова

Инженер по лесопользованию 1 кат.



(подпись) И.Л. Стариков

Приложение 25. По земельному участку с кадастровым номером 50:10:0040303:317.

Утверждаю
Первый заместитель
Продвигачеля
Комитета лесного хозяйства
Московской области
(должность)
Д. Ю. Капиталинин
(фамилия, имя, отчество)
(подпись)

Акт N 123/2/08-08/2018 от 26.12.2018

(число, месяц, год)

об изменении документированной информации государственного лесного реестра

Настоящий акт составлен о том, что Комитетом лесного хозяйства Московской области в лице заместителя начальника отдела землепользования и государственного лесного реестра

О.А. Щетина


(должность, фамилия, имя, отчество лица, осуществившего внесение документированной информации в государственный лесной реестр)

в государственном лесном реестре изменена документированная информация по Клинскому Сельскому участковому лесничеству Клинскому лесничеству на основании следующих документов:

1. Выписка из Единого государственного реестра недвижимости об объекте недвижимости от 26.11.2018 № 99/2018/219703150 на земельный участок с кадастровым номером 50:10:0040303:317 в печатном виде – на 7 листах.
2. Протокол заседания Межведомственной рабочей группы по устранению противоречий в сведениях государственных реестров от 02.03.2018 № 26ПС-136 – на 4 листах.
3. Выкопировка из плана лесных участков Клинского лесничества Клинского Сельского участкового лесничества квартала 1 выдел 10 – на 1 листе.
4. Копия таксационного описания Клинского лесничества Клинского Сельского участкового лесничества квартала 1 выдел 10 – на 1 листе.

5. Схема наложения земель населенных пунктов с кадастровым номером 50:10:0040303:317 на земли Государственного лесного фонда Клинского Сельского участкового лесничества Клинского лесничества из Ведомственной информационной системы обеспечения деятельности Главного управления архитектуры и градостроительства Московской области – на 2 листах.

Акт составил:
Заместитель начальника отдела
землепользования
и Государственного лесного реестра




(подпись) С.Л. Шугин

И.о. директора филиала – лесничего




(подпись) А.С. Лазарев

Заместитель директора
филиала-лесничего




(подпись) Н.Г. Етерова

Начальник отдела лесного
хозяйства



(подпись) К.Н. Акимова

Инженер по лесопользованию 1 кат.



(подпись) И.А. Стариков

Приложение 26. По земельному участку с кадастровым номером 50:10:0040303:332.

Утверждаю

Первый заместитель
председателя
Комитета лесного хозяйства
Московской области
(должность)

Д. Ю. Капиталинин
(фамилия, имя, отчество)

(подпись)

Акт № 418/2108-08/2018 от 26.12.2018

(число, месяц, год)

об изменении документированной информации государственного лесного
реестра

Настоящий акт составлен о том, что Комитетом лесного хозяйства Московской области
в лице заместителя начальника отдела землепользования и государственного лесного реестра
О.А. Шпина

(полжность, фамилия, имя, отчество лица, осуществившего внесение документированной информации в
государственный лесной реестр)

в государственном лесном реестре изменена документированная информация
по Клинскому сельскому участковому лесничеству Клинскому лесничеству на
основании следующих документов:

1. Выписка из Единого государственного реестра недвижимости об объекте недвижимости от 26.11.2018 № 99/2018/219681227 на земельный участок с кадастровым номером 50:10:0040303:332 в печатном виде - на 1 листе.
2. Протокол заседания Межведомственной рабочей группы по устранению противоречий сведениях государственных реестров от 02.03.2018 № 26ПС-136 - на 4 листах.
3. Выкопировка из плана лесных участков Клинского лесничества Клинского Сельского участкового лесничества квартала 1 выдел 10 - на 1 листе.
4. Копия таксационного описания Клинского лесничества Клинского Сельского участкового лесничества квартала 1 выдел 10 - на 1 листе.


5. Схема наложения земель населенных пунктов с кадастровым номером 50:10:0040303:332 на земли Государственного лесного фонда Клинского Сельского участкового лесничества Клинского лесничества из Ведомственной информационной системы обеспечения деятельности Главного управления архитектуры и градостроительства Московской области – на 2 листах.

Акт составил:
Заместитель начальника отдела
землепользования
и государственного лесного реестра



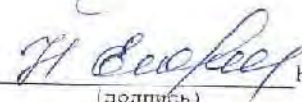
(подпись) О.А. Шопин

И.о. директора филиала – лесничего




(подпись) А.С. Лазарев

Заместитель директора
филиала-лесничего




(подпись) Н.Г. Егорова

Начальник отдела лесного
хозяйства



(подпись) К.Н. Акимова

Инженер по лесопользованию 1 кат.



(подпись) И.А. Стариков

Утверждаю

Первый заместитель
председателя


Комитета лесного хозяйства
Московской области

(должность)

Д. Ю. Капиталинин

(фамилия, имя, отчество)

(подпись)



Акт N 2012/08 от 2018 от 26.12.2018
(число, месяц, год)

об изменении документированной информации государственного лесного
реестра

Настоящий акт составлен о том, что Комитетом лесного хозяйства Московской области
в лице заместителя начальника отдела землепользования и государственного лесного реестра
О.А. Шанина

(должность, фамилия, имя, отчество лица, осуществившего внесение документированной информации в
государственный лесной реестр)


в государственном лесном реестре изменена документированная информация
по Клинскому сельскому участковому лесничеству Клинскому лесничеству на
основании следующих документов:

1. Выписка из Единого государственного реестра недвижимости об объекте
недвижимости от 28.11.2018 № 99/2018/220865765 на земельный участок с
кадастровым номером 50:10:0040303:306 в печатном виде - на 7 листах.
2. Протокол заседания Межведомственной рабочей группы по устранению противоречий в
сведениях государственных реестров от 02.03.2018 № 26ПС-136 - на 4 листах.
3. Выкопировка из плана лесных участков Клинского лесничества Клинского
Сельского участкового лесничества квартала 1 выдел 10 - на 1 листе.
4. Копия таксационного описания Клинского лесничества Клинского Сельского
участкового лесничества квартала 1 выдел 10 - на 1 листе.

5. Схема наложения земель населенных пунктов с кадастровым номером 50:10:0040303:306 на земли Государственного лесного фонда Клинского Сельского участкового лесничества Клинского лесничества из Ведомственной информационной системы обеспечения деятельности Главного управления архитектуры и градостроительства Московской области - на 2 листах.


Акт составил:

Заместитель начальника отдела
землепользования
и государственного лесного росстра




(подпись) О.А. Шопин

И.о. директора филиала лесничего




А.С. Назарев

Заместитель директора
филиала-лесничего




(подпись) Н.Г. Егорова

Начальник отдела лесного
хозяйства



(подпись) К.Е. Акимова

Инженер по лесопользованию 1 кат.



(подпись) И.А. Стариков

Утверждаю

Первый заместитель
председателя
Комитета лесного хозяйства
Московской области

(должность)

Д. Ю. Капиталинин
(фамилия / имя, отчество)

(подпись)

Акт № 49/210808/2018 от 26.12.2018

(число, месяц, год)

об изменении документированной информации государственного лесного
реестра

Настоящий акт составлен о том, что Комитетом лесного хозяйства Московской области
в лице заместителя начальника отдела землепользования и государственного лесного реестра
О.А. Шогина

(должность, фамилия, имя, отчество лица, осуществившего внесение документированной информации в
государственный лесной реестр)


в государственном лесном реестре изменена документированная информация
по Клинскому сельскому участковому лесничеству Клинскому лесничеству на

основании следующих документов:

1. Выписка из Единого государственного реестра недвижимости об объекте
недвижимости от 27.11.2018 № 99/2018/219926344 на земельный участок с
кадастровым номером 50:10:0040303:308 в печатном виде - на 7 листах.
2. Протокол заседания Межведомственной рабочей группы по устранению противоречий в
сведениях государственных реестров от 02.03.2018 № 26ПС-136 - на 4 листах.
3. Выкопировка из плана лесных участков Клинского лесничества Клинского Сельского
участкового лесничества квартала 1 выдел 10 - на 1 листе.
4. Копия таксационного описания Клинского лесничества Клинского Сельского
участкового лесничества квартала 1 выдел 10 - на 1 листе.


5. Схема наложения земель населенных пунктов с кадастровым номером 50:10:0040303:308 на земли Государственного лесного фонда Клинского Сельского участкового лесничества Клинского лесничества из Ведомственной информационной системы обеспечения деятельности Главного управления архитектуры и градостроительства Московской области - на 2 листах.

Акт составил:
Заместитель начальника отдела
землепользования
и государственного лесного реестра



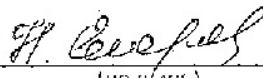
(подпись) О.А. Шопин

К.о. директора филиала - лесничего




(подпись) А.С. Лазарев

Заместитель директора
филиала-лесничего



(подпись) Н.И. Егорова

Начальник отдела лесного
хозяйства



(подпись) К.Е. Акимова

Инженер по лесопользованию 1 кат.




(подпись) И.А. Стариков

Утверждаю

Первый заместитель
председателя
Комитета лесного хозяйства
Московской области
(должность)

Д. Ю. Капиталинин
(фамилия, имя, отчество)

(подпись)



Акт № 35/2108.02/2018 от 26.12.2018

(число, месяц, год)

об изменении документированной информации государственного лесного
реестра

Настоящий акт составлен о том, что Комитетом лесного хозяйства Московской области
в лице заместителя начальника отдела землепользования и государственного лесного реестра
О.А. Покина

(должность, фамилия, имя, отчество лица, осуществившего внесение документированной информации в
государственный лесной реестр)


в государственном лесном реестре изменена документированная информация
по Клинскому сельскому участковому лесничеству Клинскому лесничеству на
основании следующих документов:

1. Выписка из Единого государственного реестра недвижимости об объекте
недвижимости от 27.11.2018 № 99/2018/219926748 на земельный участок с
кадастровым номером 50:10:0000000:16591 в печатном виде - на 9 листах.
2. Протокол заседания Межведомственной рабочей группы по устранению противоречий
сведениях государственных реестров от 02.03.2018 № 26ПС-136 - на 4 листах.
3. Выкопировка из плана лесных участков Клинского лесничества Клинского
Сельского участкового лесничества квартала 1 выдел 10 - на 1 листе.
4. Копия таксационного описания Клинского лесничества Клинского Сельского
участкового лесничества квартала 1 выдел 10 - на 1 листе.


5. Схема наложения земель населенных пунктов с кадастровым номером 50:10:0000000:16591 на земли Государственного лесного фонда Клинского Сельского участкового лесничества Клинского лесничества из Ведомственной информационной системы обеспечения деятельности Главного управления архитектуры и градостроительства Московской области на 3 листах.

Акт составил:


Заместитель начальника отдела
землепользования
и государственного лесного реестра


С.А. Попов
(подпись)

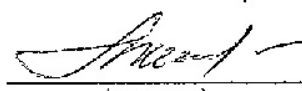
К.о. директора филиала лесничего


А.С. Лазарев


Заместитель директора
филиала лесничего


Н.Г. Егорова
(подпись)

Начальник отдела лесного
хозяйства


К.Н. Акимова
(подпись)

Инженер по лесопользованию I кат.


И.А. Стариков
(подпись)

Приложение 30. По земельному участку с кадастровым номером 50:10:0080203:106.

Утверждаю

Первый заместитель
председателя
Комитета лесного хозяйства
Московской области
(должность)

Д. Ю. Капиталин
(фамилия, имя, отчество)

(подпись)



Акт N 198/2/08-08/2018 от 26.12.2018

(число, месяц, год)

об изменении документированной информации государственного лесного
реестра

Настоящий акт составлен о том, что Комитетом лесного хозяйства Московской области
в лице заместителя начальника отдела землепользования и государственного лесного реестра
О.А. Испина

(должность, фамилия, имя, отчество лица, осуществившего внесение документированной информации в
государственный лесной реестр)


в государственном лесном реестре изменена документированная информация
по Клинскому сельскому участковому лесничеству Клинскому лесничеству на
основании следующих документов:

1. Выписка из Единого государственного реестра недвижимости об объекте
недвижимости от 23.11.2017 № 6/н на земельный участок с кадастровым номером
50:10:0080203:106 в печатном виде - на 3 листах.
2. Протокол заседания Межведомственной рабочей группы по устранению противоречий в
сведениях государственных реестров от 30.07.2018 № 26ПС-537 - на 6 листах.
3. Выкопировка из плана лесных участков Клинского лесничества Клинского
Сельского участкового лесничества квартала 1 выдел 85 - на 1 листе.
4. Копия таксационного описания Клинского лесничества Клинского Сельского
участкового лесничества квартала 1 выдел 85 - на 1 листе.

5. Схема наложения земель населенных пунктов с кадастровым номером 50:10:0080203:106 на земли Государственного лесного фонда Клинского Сельского участкового лесничества Клинского лесничества из Ведомственной информационной системы обеспечения деятельности Главного управления архитектуры и градостроительства Московской области - на 2 листах.


Акт составил:

Заместитель начальника отдела
землепользования
и государственного лесного реестра




(подпись) О.А. Ципин

И.о. директора филиала - лесничего




(подпись) А.С. Лазарев

Заместитель директора
филиала-лесничего




(подпись) Е.Г. Егорова

Начальник отдела лесного
хозяйства



(подпись) К.Н. Лукмова

Инженер по леспользованию 1 кат.



(подпись) И.А. Стариков

Утверждаю


Первый заместитель
председателя
Комитета лесного хозяйства
Московской области

(должность)

Д. Ю. Капиталин

(фамилия, имя, отчество)

(подпись)



Акт N 197/2/08-08/2018 от 26.12.2018
(число, месяц, год)

об изменении документированной информации государственного лесного реестра

Настоящий акт составлен о том, что Комитетом лесного хозяйства Московской области в лице заместителя начальника отдела землепользования и государственного лесного реестра О.А. Шопина

(должность, фамилия, имя, отчество лица, осуществившего внесение документированной информации в государственный лесной реестр)

в государственном лесном реестре изменена документированная информация по Клинскому сельскому участковому лесничеству Клинскому лесничеству на основании следующих документов:

1. Выписка из Единого государственного реестра недвижимости об объекте недвижимости от 23.11.2017 № 6/н на земельный участок с кадастровым номером 50:10:0080203:162 в печатном виде - на 3 листах.
2. Протокол заседания Межведомственной рабочей группы по устранению противоречий в сведениях государственных реестров от 30.07.2018 № 26ПС-537 - на 6 листах.
3. Выкопировка из плана лесных участков Клинского лесничества Клинского Сельского участкового лесничества квартала 1 выдел 85 - на 1 листе.
4. Копия таксационного описания Клинского лесничества Клинского Сельского участкового лесничества квартала 1 выдел 85 - на 1 листе.

5. Схема наложения земель населенных пунктов с кадастровым номером 50:10:0080203:162 на земли Государственного лесного фонда Клинского Сельского участкового лесничества Клинского лесничества из Ведомственной информационной системы обеспечения деятельности Главного управления архитектуры и градостроительства Московской области – на 2 листах.

Акт составил:

Заместитель начальника отдела
землепользования
и государственного лесного реестра

(подпись)

О.А. Шопин

И.о. директора филиала лесничества

(подпись)

А.С. Лазарев

Заместитель директора
филиала-лесничества

(подпись)

Н.И. Егорова

Начальник отдела лесного
хозяйства

(подпись)

К.Н. Акимова

Инженер по лесопользованию 1 кат.

(подпись)

И.А. Стариков

УТВЕРЖДАЮ

Первый заместитель председателя
Комитета лесного хозяйства
Московской области
Д. Ю. Капица
(Ф.И.О.)

(подпись)

МП



Акт N 20/2/08-08/2019 от 30.08.2019г.
(номер акта, число, месяц, год)

**об изменении документированной информации
государственного лесного реестра**

Настоящий акт составлен в том, что Комитетом лесного хозяйства Московской области

(наименование органа государственной власти в области лесных отношений)
в лице заместителя начальника отдела землепользования и государственного
лесного реестра И.Р. Сетдиков

(должность, фамилия, имя, отчество лица, осуществившего внесение изменений
документированной информации в государственный лесной реестр)
в государственном лесном реестре изменена документированная информация по
сельскому участковому лесничеству Клинского лесничества на основании
следующих документов:

1. Выписка из Единого государственного реестра недвижимости на земельный
участок с кадастровым номером 50:10:0080206:51 на 7 листах.

Приложение:

1. Протокол заседания Межведомственной рабочей группы по устранению
противоречий в сведениях государственных реестров от 17.05.2019 № 29ПС-557
на 5 листах.
2. Выкопировка из плана лесных участков т.о. Химки Московской области
Сельского участкового лесничества квартала 1 выдела 93 на 1 листе.
3. Копия таксационного описания т.о. Химки Московской области Сельского
участкового лесничества квартала 1 выдела 93 на 1 листе.
5. Схема наложения земель населенных пунктов с кадастровым номером
50:10:0080206:51 на земли Государственного лесного фонда Сельского
участкового лесничества Клинского лесничества из Ведомственной информационной
системы обеспечения деятельности Главного управления архитектуры и
градостроительства Московской области - на 2 листах.

Акт составил:
Заместитель начальника отдела
землепользования и государственного
лесного реестра


(подпись)

И.Р. Сетдиков
(Ф.И.О.)

Директор филиала — лесничий
Клинского филиала ГКУ МО
«Мособлес»


(подпись)

С.Л. Голобородко
(Ф.И.О.)

Старший участковый лесничий
Сельского участкового лесничества


(подпись)

Е.Л. Садов
(Ф.И.О.)

Приложение 33. По земельному участку с кадастровым номером 50:10:0080202:320.

Утверждаю
Первый заместитель

председателя Комитета лесного
(должность)

хозяйства Московской области

Д.В. Капиталин
(фамилия, имя, отчество)

(подпись)



Акт № 11/2/07-07/2018ЛА от 17 декабря 2018г.

(число, месяц, год)

об изменении документированной информации государственного лесного реестра

Настоящий акт составлен в том, что Комитетом лесного хозяйства Московской области
(наименование органа государственной власти в области лесных отношений)

в лице заместителя начальника отдела землепользования и государственного лесного реестра О.А. Шопина

(должность, фамилия, имя, отчество лица, осуществившего внесение изменений документированной информации в государственный лесной реестр)

в государственном лесном реестре изменена документированная информация по Новогорскому участковому лесничеству Истринского лесничества на основании следующих документов:

1. Выписка из ЕГРН об объекте недвижимости от 21.12.2018 № 99/2018/233593563 на земельный участок с кадастровым номером 50:10:0080202:320 - на 6 листах ;
Приложения:
2. Схема наложения на земли лесного фонда земельного участка с кадастровым номером 50:10:0080202:320 по ВМД ТУАР МО - на 2 листах.
3. Копия таксационного описания Новогорского участкового лесничества, кварталы 22, 23, 24, 25, 26, 27, 28 - на 4 листах.
4. Выкопировка из лесоустроительного плана № 3 Новогорского участкового лесничества, квартал 22 выдел 14,28 - на 1 листе.
5. Протокол № 26ПС-465 от 03.07.2018г. Межведомственной рабочей группы по устранению противоречий в сведениях государственных реестров - на 5 листах.

Акт составил:

Заместитель начальника отдела землепользования
и государственного лесного реестра

(подпись)

О.А. Шопин

Заместитель директора филиала-лесничего

(подпись)

Т.А. Шаронова

Старший участковый лесничий

(подпись)

Д.И. Новожилов

Старший участковый лесничий

(подпись)

Н.А. Гаджиева

Приложение 34. По земельным участкам с кадастровыми номерами 50:11:0020218:265.

Утверждаю
Первый заместитель



Акт № 12/2/07-07/2018 ЛА от 27 декабря 2018г.

(число, месяц, год)

об изменении документированной информации государственного лесного реестра

Настоящий акт составлен в том, что Комитетом лесного хозяйства Московской области (наименование органа государственной власти в области лесных отношений) в лице заместителя начальника отдела землепользования и государственного лесного реестра О.А. Шопина (должность, фамилия, имя, отчество лица, осуществившего внесение изменений документированной информации в государственный лесной реестр) в государственном лесном реестре изменена документированная информация по Новогорскому участковому лесничеству Истринского лесничества на основании следующих документов:

1.1. Выписка из ЕГРН об объекте недвижимости от 23.11.2018 № 99/2018/219016017 на земельный участок с кадастровым номером 50:11:0020218:265 – на 6 листах.
Приложение:

1. Схема наложения на земли лесного фонда земельного участка с кадастровым номером 50:11:0020218:265 по ВИС ГУАГ МО – на 2 листах.
2. Копия таксационного описания Новогорского участкового лесничества, квартал 17 выделы 11, 19, 20 – на 4 листах.
3. Выкопировка из лесоустроительного планшета № 1 Новогорского участкового лесничества, квартал 17 выделы 11, 19, 20 – 1шт.
4. Протокол № 26ПС-447 от 25.06.2018г. Межведомственной рабочей группы по устранению противоречий в сведениях государственных реестров – на 8 листах.

2.1. Выписка из ЕГРН об объекте недвижимости от 23.11.2018 № 99/2018/219016017 на земельный участок с кадастровым номером 50:11:0020218:267 – на 7 листах.
Приложение:

1. Схема наложения на земли лесного фонда земельного участка с кадастровым номером 50:11:0020218:267 по ВИС ГУАГ МО – на 2 листах.
2. Копия таксационного описания Новогорского участкового лесничества, квартал 17 выделы 11 – на 3 листах.
3. Выкопировка из лесоустроительного планшета № 1 Новогорского участкового лесничества, квартал 17 выдел 11 – 1шт.

Акт составил:

Заместитель начальника отдела землепользования
и государственного лесного реестра

(подпись)

О.А. Шопин

Заместитель директора филиала

(подпись)

Г.А. Шаронова

Старший участковый лесничий

(подпись)

Д.И. Новожилов

Старший участковый лесничий

(подпись)

Н.А. Гаджиева

Приложение 35. По земельным участкам с кадастровыми номерами 50:11:0020218:267.

Утверждаю
Первый заместитель



Акт № 12/2/07-07/2018 ЛА от 27 декабря 2018г.

(число, месяц, год)

об изменении документированной информации государственного лесного реестра

Настоящий акт составлен в том, что Комитетом лесного хозяйства Московской области (наименование органа государственной власти в области лесных отношений) в лице заместителя начальника отдела землепользования и государственного лесного реестра О.А. Шопина (должность, фамилия, имя, отчество лица, осуществившего внесение изменений документированной информации в государственный лесной реестр) в государственном лесном реестре изменена документированная информация по Новогорскому участковому лесничеству Истринского лесничества на основании следующих документов:

1.1. Выписка из ЕГРН об объекте недвижимости от 23.11.2018 № 99/2018/219016017 на земельный участок с кадастровым номером 50:11:0020218:265 – на 6 листах.
Приложение:

1. Схема наложения на земли лесного фонда земельного участка с кадастровым номером 50:11:0020218:265 по ВИС ГУАГ МО – на 2 листах.
2. Копия таксационного описания Новогорского участкового лесничества, квартал 17 выделы 11, 19, 20 – на 4 листах.
3. Выкопировка из лесоустроительного планшета № 1 Новогорского участкового лесничества, квартал 17 выделы 11, 19, 20 – 1шт.
4. Протокол № 26ПС-447 от 25.06.2018г. Межведомственной рабочей группы по устранению противоречий в сведениях государственных реестров – на 8 листах.

2.1. Выписка из ЕГРН об объекте недвижимости от 23.11.2018 № 99/2018/219016017 на земельный участок с кадастровым номером 50:11:0020218:267 – на 7 листах.
Приложение:

1. Схема наложения на земли лесного фонда земельного участка с кадастровым номером 50:11:0020218:267 по ВИС ГУАГ МО – на 2 листах.
2. Копия таксационного описания Новогорского участкового лесничества, квартал 17 выделы 11 – на 3 листах.
3. Выкопировка из лесоустроительного планшета № 1 Новогорского участкового лесничества, квартал 17 выдел 11 – 1шт.

Акт составил:

Заместитель начальника отдела землепользования
и государственного лесного реестра

(подпись)

О.А.Шопин

Заместитель директора филиала

(подпись)

Г.А. Шаронова

Старший участковый лесничий

(подпись)

Д.И. Новожилов

Старший участковый лесничий

(подпись)

Н.А. Гаджиева

Приложение 36. По земельным участкам с кадастровыми номерами: 50:10:0020101:160.

УТВЕРЖДАЮ:

Заместитель председателя Комитета
лесного хозяйства Московской области
(должность)



Д.Ю. Капиталинин
(фамилия, имя, отчество)

(подпись)
М.П.

Акт № 3/2/07-14/2018

от 17 сентября 2018

(число, месяц, год)

Об изменении документированной информации государственного лесного реестра

Настоящий акт составлен в том, что Истринским филиалом ГКУ МО

(наименование органа государственной

«Мособллес» в лице начальника отдела лесного хозяйства
Павлюченковой О.Ю.

власти в области лесных отношений, должность, фамилия, имя, отчество лица, осуществившего
внесение документированной информации в государственный лесной реестр)

в государственном лесном реестре изменена документированная информация
по Химкинскому участковому лесничеству на основании следующих
документов:

Приложения:

1. Распоряжение Правительства Российской Федерации от 31.05.2018 № 1095-р, о переводе земель лесного фонда площадью 0,3109 га в категорию земель промышленности, энергетики, транспорта, связи, радиовещания, телевидения, информатики, земель для обеспечения космической деятельности, земель обороны, безопасности и земель иного специального назначения для строительства путепровода.
2. Выписки из ЕГРН:
 - от 14.09.2018 № 99/2018/171975292 (КН 50:10:0020101:160)
 - от 14.09.2018 № 99/2018/171975734 (КН 50:10:0020101:161)
 - от 14.09.2018 № 99/2018/171976720 (КН 50:10:0020402:939)

Акт составили:

Начальник отдела лесного хозяйства

О.Ю. Павлюченкова
(подпись)

О.Ю. Павлюченкова

Старший участковый лесничий

Д.И. Новожилов
(подпись)

Д.И. Новожилов

Согласовано: Заместитель директора филиала-лесничего

Г.А. Шаронова
(подпись)

Г.А. Шаронова

Приложение 37. По земельным участкам с кадастровыми номерами: 50:10:0020402:939.

УТВЕРЖДАЮ:

Заместитель председателя Комитета
лесного хозяйства Московской области
(должность)

Д.Ю. Капиталинин
(фамилия, имя, отчество)

(подпись)
М.П.



Акт № 3/2/07-14/2018

от 17 сентября 2018

(число, месяц, год)

Об изменении документированной информации государственного лесного реестра

Настоящий акт составлен в том, что Истринским филиалом ГКУ МО

(наименование органа государственной

«Мособлес» в лице начальника отдела лесного хозяйства
Павлюченковой О.Ю.

власти в области лесных отношений, должность, фамилия, имя, отчество лица, осуществившего
внесение документированной информации в государственный лесной реестр)

в государственном лесном реестре изменена документированная информация
по Химкинскому участковому лесничеству на основании следующих
документов:

Приложения:

1. Распоряжение Правительства Российской Федерации от 31.05.2018 № 1095-р, о переводе земель лесного фонда площадью 0,3109 га в категорию земель промышленности, энергетики, транспорта, связи, радиовещания, телевидения, информатики, земель для обеспечения космической деятельности, земель обороны, безопасности и земель иного специального назначения для строительства путепровода.
2. Выписки из ЕГРН:
 - от 14.09.2018 № 99/2018/171975292 (КН 50:10:0020101:160)
 - от 14.09.2018 № 99/2018/171975734 (КН 50:10:0020101:161)
 - от 14.09.2018 № 99/2018/171976720 (КН 50:10:0020402:939)

Акт составили:

Начальник отдела лесного хозяйства

О.Ю. Павлюченкова
(подпись)

Старший участковый лесничий

Д.И. Новожилов
(подпись)

Согласовано: Заместитель директора филиала-лесничего

Г.А. Шаронова
(подпись)

Приложение 38. По земельным участкам с кадастровыми номерами: 50:10:0020101:161.

УТВЕРЖДАЮ:

Заместитель председателя Комитета
лесного хозяйства Московской области
(должность)



Д.Ю. Капиталинин
(фамилия, имя, отчество)

(подпись)
М.П.

Акт № 3/2/07-14/2018

от 17 сентября 2018

(число, месяц, год)

Об изменении документированной информации государственного лесного реестра

Настоящий акт составлен в том, что Истринским филиалом ГКУ МО

(наименование органа государственной

«Мособллес» в лице начальника отдела лесного хозяйства
Павлюченковой О.Ю.

власти в области лесных отношений, должность, фамилия, имя, отчество лица, осуществившего
внесение документированной информации в государственный лесной реестр)

в государственном лесном реестре изменена документированная информация
по Химкинскому участковому лесничеству на основании следующих
документов:

Приложения:

1. Распоряжение Правительства Российской Федерации от 31.05.2018 № 1095-р, о переводе земель лесного фонда площадью 0,3109 га в категорию земель промышленности, энергетики, транспорта, связи, радиовещания, телевидения, информатики, земель для обеспечения космической деятельности, земель обороны, безопасности и земель иного специального назначения для строительства путепровода.
2. Выписки из ЕГРН:
 - от 14.09.2018 № 99/2018/171975292 (КН 50:10:0020101:160)
 - от 14.09.2018 № 99/2018/171975734 (КН 50:10:0020101:161)
 - от 14.09.2018 № 99/2018/171976720 (КН 50:10:0020402:939)

Акт составили:

Начальник отдела лесного хозяйства

О.Ю. Павлюченкова
(подпись)

О.Ю. Павлюченкова

Старший участковый лесничий

Д.И. Новожилов
(подпись)

Д.И. Новожилов

Согласовано: Заместитель директора филиала-лесничего

Г.А. Шаронова
(подпись)

Г.А. Шаронова

Приложение 39. По земельному участку с кадастровым номером 50:10:0020402:2132.

Утверждаю
Первый заместитель

председателя Комитета лесного
хозяйства Московской области



Д.Ю.Напिताйкин
(фамилия, имя, отчество)

(подпись)

Акт N 23/2/07-14/2019 РП от 12 августа 2019г.

(число, месяц, год)

об изменении документированной информации государственного лесного
реестра

Настоящий акт составлен в том, что Комитетом лесного хозяйства Московской области
(наименование органа государственной власти в области лесных отношений)

в лице заместителя начальника отдела землепользования и государственного лесного
реестра О.А.Шопина

(должность, фамилия, имя, отчество лица, осуществившего внесение изменений документированной информации
в государственный лесной реестр)

в государственном лесном реестре изменена документированная информация по Химкинскому
участковому лесничеству Истринского лесничества на основании следующих документов:

1. Распоряжение Правительства Российской Федерации от 31.05.2018 № 1095-р и от
05.11.2009 № 1642-р «О переводе земель лесного фонда в категорию земель
промышленности, энергетики, транспорта, связи, радиовещания, телевидения,
информатики, земель для обеспечения космической деятельности, земель обороны,
безопасности и земель иного специального назначения» для строительства автомобильной
дороги.

2. Выписка ЕГРН об объекте недвижимости от 09.08.2019 № 99/2019/277328291 на
земельный участок 50:10:0020402:2132.

Приложение:

1. Копия таксационного описания Химкинского участкового лесничества, квартал 4
выдел 19.

2. Выкопировка из лесоустроительного плана № 1 Химкинское участкового
лесничества, квартал 4 выдел 19.

Акт составил:

Заместитель начальника отдела землепользования
и государственного лесного реестра

(подпись)

О.А.Шопин

Заместитель директора филиала-лесничего

(подпись)

И.Н.Котенкова

Старший участковый лесничий

(подпись)

Д.И. Новожилов

Старший участковый лесничий

(подпись)

Н.А.Гаджиева

Утверждаю
Первый заместитель

председателя Комитета лесного
(должность)
хозяйства Московской области



Д.Ю. Капитализин
(фамилия, имя, отчество)

(подпись)

Акт N 24/2/07-14/2019 РП от 12 августа 2019г.
(число, месяц, год)

об изменении документированной информации государственного лесного
реестра

Настоящий акт составлен в том, что Комитетом лесного хозяйства Московской области
(наименование органа государственной власти в области лесных отношений)

в лице заместителя начальника отдела землепользования и государственного лесного
реестра О.А.Шопина

(должность, фамилия, имя, отчество лица, осуществившего внесение изменений документированной информации
в государственный лесной реестр)

в государственном лесном реестре изменена документированная информация по Химкинскому
участковому лесничеству Истринского лесничества на основании следующих документов:

1. Распоряжение Правительства Российской Федерации от 31.05.2018 № 1095-р и от
05.11.2009 № 1642-р «О переводе земель лесного фонда в категорию земель
промышленности, энергетики, транспорта, связи радиовещания, телевидения,
информатики, земель для обеспечения космической деятельности, земель обороны,
безопасности и земель иного специального назначения» для строительства автомобильной
дороги.

2. Выписка ЕГРН об объекте недвижимости от 09.08.2019 № 99/2019/277327309 на
земельный участок 50:10:0020402:2131.

Приложение:

1. Копия таксационного описания Химкинского участкового лесничества, квартал 4
выдел 19,

2. Выкопировка из лесоустроительного плана № 1 Химкинское участкового
лесничества, квартал 4 выдел 19.

Акт составил:

Заместитель начальника отдела землепользования
и государственного лесного реестра

(подпись)

О.А.Шопин

Заместитель директора филиала-лесничего

(подпись)

И.Н.Котенкова

Старший участковый лесничий

(подпись)

Д.И. Новожилов

Старший участковый лесничий

(подпись)

Н.А.Гаджиева

Приложение 41. По земельному участку с кадастровым номером 50:10:0020203:573.

Утверждаю
Первый заместитель



Акт №9/2/07-14/2018 ЛА от 13 декабря 2018г.

(число, месяц, год)

об изменении документированной информации государственного лесного реестра

Настоящий акт составлен в том, что Комитетом лесного хозяйства Московской области (наименование органа государственной власти в области лесных отношений) в лице заместителя начальника отдела землепользования и государственного лесного реестра О.А.Шопина (должность, фамилия, имя, отчество лица, осуществившего внесение изменений документированной информации в государственный лесной реестр) в государственном лесном реестре изменена документированная информация по Химкинскому участковому лесничеству Истринского лесничества на основании следующих документов:

1. Выписка из ЕПРН об объекте недвижимости от 17.11.2018 № 99/2018/217566137 на земельный участок с кадастровым номером 50:10:0020203:573-на 17 листах.

Приложение:

2. Схема наложения на земли лесного фонда земельного участка с кадастровым номером 50:10:0020203:573 по ВИС ГУАР МО - 1 шт.

3. Копия таксационного описания Химкинского участкового лесничества, квартал 24 выдел 10-на 3 листах.

4. Выкопировка из лесоучетного плана № 1 Химкинского участкового лесничества, квартал 24 выдел 10- на 1 листе.

5. Протокол № 26НС-487 от 13 июля 2018г. Межведомственной рабочей группы по устранению противоречий в сведениях государственных реестров -на 9 листах.

Акт составил:

Заместитель начальника отдела землепользования и государственного лесного реестра

(подпись)

О.А.Шопин

Заместитель директора филиала-лесничего

(подпись)

Г.А.Шаронова

Старший участковый лесничий

(подпись)

Д.И.Новожилов

Старший участковый лесничий

(подпись)

Н.А.Гаджиева

Приложение 42. По земельным участкам с кадастровыми номерами: 50:10:0020203:574.

Утверждаю
Первый заместитель 7
председателя Комитета лесного хозяйства Московской области
(должность)
И.Ю. Капиталинин
(фамилия, имя, отчество)
И.Ю. Капиталинин
(подпись)

Акт № 11/2/0714/2018 ЛА от 28 декабря 2018г.
(число, месяц, год)
об изменении документированной информации государственного лесного реестра

Настоящий акт составлен в том, что Комитетом лесного хозяйства Московской области (наименование органа государственной власти в области лесных отношений) в лице заместителя начальника отдела землепользования и государственного лесного реестра О.А.Шопина (должность, фамилия, имя, отчество лица, осуществлявшего внесение изменений документированной информации в государственный лесной реестр) в государственном лесном реестре изменена документированная информация по Химкинскому участковому лесничеству Истринского лесничества на основании следующих документов:

1.1. Выписка из ЕГРН об объекте недвижимости от 23.11.2018 № 99/2018/219014942 на земельный участок с кадастровым номером 50:10:0020203:574- на 7 листах.
Приложение:
1. Схема наложения на земли лесного фонда земельного участка с кадастровым номером 50:10:0020203:574 по ВИС ГУАГ МО - на 2 листах. 7
2. Копия таксационного описания Химкинскому участковому лесничеству, квартал 24 выдел 10- на 3 листах.
3. Выкопировка из лесоустроительного планшета № 1 Химкинскому участковому лесничеству, квартал 24 выдел 10- на 1 листе.
4. Протокол № 26ПС-447 от 25.06.2018 г. Межведомственной рабочей группы по устранению противоречий в сведениях государственных реестров - на 8 листах.

2.1. Выписка из ЕГРН об объекте недвижимости от 23.11.2018 № 99/2018/219015494 на земельный участок с кадастровым номером 50:10:0020203:575- на 7 листах.
Приложение:
1. Схема наложения на земли лесного фонда земельного участка с кадастровым номером 50:10:0020203:575 по ВИС ГУАГ МО - на 2 листах.
2. Копия таксационного описания Химкинскому участковому лесничеству, квартал 24 выдел 10- на 3 листах.
3. Выкопировка из лесоустроительного планшета № 1 Химкинскому участковому лесничеству, квартал 24 выдел 10- на 1 листе.

3.1. Выписка из ЕГРН об объекте недвижимости от 23.11.2018 № 99/2018/219015745 на земельный участок с кадастровым номером 50:10:0020203:576- на 7 листах.
Приложение: 7

1. Схема наложения на земли лесного фонда земельного участка с кадастровым номером 50:10:0020203:576 по ВИС ГУАГ МО - на 2 листах.
2. Копия таксационного описания Химкинскому участкового лесничества, квартал 24 выдел 10- на 3 листах.
3. Выкопировка из лесоустроительного планшета № 1 Химкинского участкового лесничества, квартал 24 выдел 10- на 1 листе.

Акт составил:

Заместитель начальника отдела землепользования
и государственного лесного реестра


(подпись)


О.А.Шопин

Заместитель директора филиала-лесничего


(подпись)

Г.А. Шаронова

Старший участковый лесничий


(подпись)

Д.И. Новожилов

Старший участковый лесничий



(подпись)

Н.А. Гаджиева

Приложение 43. По земельным участкам с кадастровыми номерами: 50:10:0020203:575.

Утверждаю
Первый заместитель 7

председателя Комитета лесного хозяйства Московской области
(должность)
И.Ю. Капиталинин
(фамилия, имя, отчество)
И.Ю. Капиталинин
(подпись)



Акт № 11/2/0714/2018 ЛА от 28 декабря 2018г.
(число, месяц, год)
об изменении документированной информации государственного лесного реестра

Настоящий акт составлен в том, что Комитетом лесного хозяйства Московской области (наименование органа государственной власти в области лесных отношений) в лице заместителя начальника отдела землепользования и государственного лесного реестра О.А.Шопина (должность, фамилия, имя, отчество лица, осуществлявшего внесение изменений документированной информации в государственный лесной реестр) в государственном лесном реестре изменена документированная информация по Химкинскому участковому лесничеству Истринского лесничества на основании следующих документов:

1.1. Выписка из ЕГРН об объекте недвижимости от 23.11.2018 № 99/2018/219014942 на земельный участок с кадастровым номером 50:10:0020203:574- на 7 листах.
Приложение:

1. Схема наложения на земли лесного фонда земельного участка с кадастровым номером 50:10:0020203:574 по ВИС ГУАГ МО - на 2 листах. 7
2. Копия таксационного описания Химкинскому участковому лесничеству, квартал 24 выдел 10- на 3 листах.
3. Выкопировка из лесоустроительного планшета № 1 Химкинскому участковому лесничеству, квартал 24 выдел 10- на 1 листе.
4. Протокол № 26ПС-447 от 25.06.2018 г. Межведомственной рабочей группы по устранению противоречий в сведениях государственных реестров - на 8 листах.

2.1. Выписка из ЕГРН об объекте недвижимости от 23.11.2018 № 99/2018/219015494 на земельный участок с кадастровым номером 50:10:0020203:575- на 7 листах.
Приложение:

1. Схема наложения на земли лесного фонда земельного участка с кадастровым номером 50:10:0020203:575 по ВИС ГУАГ МО - на 2 листах.
2. Копия таксационного описания Химкинскому участковому лесничеству, квартал 24 выдел 10- на 3 листах.
3. Выкопировка из лесоустроительного планшета № 1 Химкинскому участковому лесничеству, квартал 24 выдел 10- на 1 листе.

3.1. Выписка из ЕГРН об объекте недвижимости от 23.11.2018 № 99/2018/219015745 на земельный участок с кадастровым номером 50:10:0020203:576- на 7 листах.
Приложение: 7

1. Схема наложения на земли лесного фонда земельного участка с кадастровым номером 50:10:0020203:576 по ВИС ГУАГ МО - на 2 листах.
2. Копия таксационного описания Химкинскому участкового лесничества, квартал 24 выдел 10- на 3 листах.
3. Выкопировка из лесоустроительного планшета № 1 Химкинского участкового лесничества, квартал 24 выдел 10- на 1 листе.

Акт составил:

Заместитель начальника отдела землепользования
и государственного лесного реестра


(подпись)

О.А. Шопин

Заместитель директора филиала-лесничего


(подпись)

Г.А. Шаронова

Старший участковый лесничий


(подпись)

Д.И. Новожилов

Старший участковый лесничий


(подпись)

Н.А. Гаджиева

Приложение 44. По земельным участкам с кадастровыми номерами: 50:10:0020203:576.

Утверждаю
Первый заместитель 7

председателя Комитета лесного хозяйства Московской области
(должность)
И.Ю. Капиталинин
(фамилия, имя, отчество)
И.Ю. Капиталинин
(подпись)



Акт № 11/2/0714/2018 ЛА от 28 декабря 2018г.
(число, месяц, год)
об изменении документированной информации государственного лесного реестра

Настоящий акт составлен в том, что Комитетом лесного хозяйства Московской области (наименование органа государственной власти в области лесных отношений) в лице заместителя начальника отдела землепользования и государственного лесного реестра О.А.Шопина (должность, фамилия, имя, отчество лица, осуществлявшего внесение изменений документированной информации в государственный лесной реестр) в государственном лесном реестре изменена документированная информация по Химкинскому участковому лесничеству Истринского лесничества на основании следующих документов:

1.1. Выписка из ЕГРН об объекте недвижимости от 23.11.2018 № 99/2018/219014942 на земельный участок с кадастровым номером 50:10:0020203:574- на 7 листах.
Приложение:

1. Схема наложения на земли лесного фонда земельного участка с кадастровым номером 50:10:0020203:574 по ВИС ГУАГ МО - на 2 листах. 7
2. Копия таксационного описания Химкинскому участковому лесничеству, квартал 24 выдел 10- на 3 листах.
3. Выкопировка из лесоустроительного планшета № 1 Химкинскому участковому лесничеству, квартал 24 выдел 10- на 1 листе.
4. Протокол № 26ПС-447 от 25.06.2018 г. Межведомственной рабочей группы по устранению противоречий в сведениях государственных реестров - на 8 листах.

2.1. Выписка из ЕГРН об объекте недвижимости от 23.11.2018 № 99/2018/219015494 на земельный участок с кадастровым номером 50:10:0020203:575- на 7 листах.
Приложение:

1. Схема наложения на земли лесного фонда земельного участка с кадастровым номером 50:10:0020203:575 по ВИС ГУАГ МО - на 2 листах.
2. Копия таксационного описания Химкинскому участковому лесничеству, квартал 24 выдел 10- на 3 листах.
3. Выкопировка из лесоустроительного планшета № 1 Химкинскому участковому лесничеству, квартал 24 выдел 10- на 1 листе.

3.1. Выписка из ЕГРН об объекте недвижимости от 23.11.2018 № 99/2018/219015745 на земельный участок с кадастровым номером 50:10:0020203:576- на 7 листах.
Приложение: 7

1. Схема наложения на земли лесного фонда земельного участка с кадастровым номером 50:10:0020203:576 по ВИС ГУАГ МО - на 2 листах.
2. Копия таксационного описания Химкинскому участкового лесничества, квартал 24 выдел 10- на 3 листах.
3. Выкопировка из лесоустроительного планшета № 1 Химкинского участкового лесничества, квартал 24 выдел 10- на 1 листе.

Акт составил:

Заместитель начальника отдела землепользования
и государственного лесного реестра


(подпись)

О.А. Шопин

Заместитель директора филиала-лесничего


(подпись)

Г.А. Шаронова

Старший участковый лесничий


(подпись)

Д.И. Новожилов

Старший участковый лесничий


(подпись)

Н.А. Гаджиева

Утверждаю

Первый заместитель
председателя
Комитета лесного хозяйства
Московской области
(должность)

Д. Ю. Капиталинин
(фамилия, имя, отчество)

(подпись)

Акт № 3/2/08-08/2019 от 05.06.2019

(число, месяц, год)

об изменении документированной информации государственного лесного
реестра

Настоящий акт составлен о том, что Комитетом лесного хозяйства Московской области
в лице заместителя начальника отдела землепользования и государственного лесного реестра
С.А. Шопина

(должность, фамилия, имя, отчество лица, осуществившего внесение документированной информации в
государственный лесной реестр)

в государственном лесном реестре изменена документированная информация
по Клинскому сельскому участковому лесничеству Клинскому лесничеству на
основании следующих документов:

1. Положительное решение от 11.03.2019
2. Выписка из единого государственного реестра прав на
недвижимое имущество №50/001/001/2019-166705 от 12.03.2019

— на 2 листах


3. Выкопировка из плана лесных участков Клинского лесничества Клинского сельского участкового лесничества квартала 1 выдел 73 - на 1 листе.
4. Копия таксационного описания Клинского лесничества Клинского сельского участкового лесничества квартал 1, выдел 73 - на 1 листе.
5. Схема наложения земель населенных пунктов с кадастровым номером 50:10:0020203:199 на земли Государственного лесного фонда Клинского сельского участкового лесничества Клинского лесничества из Ведомственной информационной системы обеспечения деятельности Главного управления архитектуры и градостроительства Московской области - на 2 листах.

Акт составил:
Заместитель начальника отдела
землепользования
и государственного лесного реестра

Директор филиала лесничий

Заместитель директора
филиала-лесничего

П.О. начальника отдела лесного хозяйства



(подпись)

О.А. Шолин



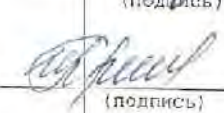
(подпись)

С.Л. Голубородко



(подпись)

А.В. Жаров



(подпись)

И.В. Климентьева

Приложение 46. По земельному участку с кадастровым номером 50:10:0020903:14:

Утверждаю

Первый заместитель председателя Комитета

лесного хозяйства Московской области
(должность)

Капитанов Д.Ю.
(И.О.)

(подпись)



Акт N 7/2/04-09/2019/ЛА от 19 августа 2019 года

(число, месяц, год)

Об изменении документированной информации государственного лесного реестра

Настоящий акт составлен в том, что Комитетом лесного хозяйства Московской области
(наименование органа государственной власти в области лесных отношений)

в лице заместителя начальника отдела землепользования и государственного лесного
реестра О.А. Шопина

(должность, фамилия, имя, отчество лица, осуществившего внесение изменений документированной информации
в государственный лесной реестр)

в государственном лесном реестре изменена документированная информация Лобненского
участкового лесничества Дмитровского лесничества на основании следующих документов:

1. Выписка из ЕГРН об объекте недвижимости на земельный участок с кадастровым номером 50:10:0020903:14;
2. Выписка из ЕГРН об объекте недвижимости на земельный участок с кадастровым номером 50:10:0020904:32;
3. Выписка из ЕГРН об объекте недвижимости на земельный участок с кадастровым номером 50:10:0020803:54;
4. Выписка из ЕГРН об объекте недвижимости на земельный участок с кадастровым номером 50:10:0020803:1260;
5. Выписка из ЕГРН об объекте недвижимости на земельный участок с кадастровым номером 50:10:0020903:83.

Приложения:

1. Решение о приведении в соответствие сведений ГЛР со сведениями ЕГРН в отношении земельного участка с № 50:10:0020903:14;
2. Решение о приведении в соответствие сведений ГЛР со сведениями ЕГРН в отношении земельного участка с № 50:10:0020904:32;
3. Решение о приведении в соответствие сведений ГЛР со сведениями ЕГРН в отношении земельного участка с № 50:10:0020903:54;
4. Решение о приведении в соответствие сведений ГЛР со сведениями ЕГРН в отношении земельного участка с № 50:10:0020803:1260;
5. Решение о приведении в соответствие сведений ГЛР со сведениями ЕГРН в отношении земельного участка с № 50:10:0020903:83;

6. Схема наложения на земли лесного фонда земельного участка с кадастровым номером 50:10:0020903:14;
7. Схема наложения на земли лесного фонда земельного участка с кадастровым номером 50:10:0020904:32;
8. Схема наложения на земли лесного фонда земельного участка с кадастровым номером 50:10:0020903:54;
9. Схема наложения на земли лесного фонда земельного участка с кадастровым номером 50:10:0020803:1260;
10. Схема наложения на земли лесного фонда земельного участка с кадастровым номером 50:10:0020903:83;
11. Копия таксационного описания;
12. Выкопировка из лесоустроительного планшета.

Акт составил:

Заместитель начальника отдела землепользования
и государственного лесного реестра

Начальник отдела использования
лесов и организации землепользования
ГКУ МО «Мособллес»



О.А. Шопин

(подпись)



А.С. Голобородко

(подпись)

УТВЕРЖДАЮ

Первый заместитель председателя
Комитета лесного хозяйства
Московской области

Д. Ю. Карпов



МП

Акт N 35/2/08-08/2019/ГУ от «19» августа 2019 г.

(форма акта, листы, черт. 0-1)

**об изменении документированной информации
государственного лесного реестра**

Настоящий акт составлен в том, что Комитетом лесного хозяйства Московской области

(наименование органа государственной власти в области лесных отношений)
в лице заместителя начальника отдела землепользования и государственного
лесного реестра О.А. Шопина

(должность, фамилия, имя, отчество лица, осуществившего внесение изменений
документированной информации в государственный лесной реестр)
в государственном лесном реестре изменена документированная информация по
Сельскому участковому лесничеству Клинского лесничества на основании
следующих документов:

1. Выписка из Единого государственного реестра недвижимости на земельный
участок с кадастровым номером 50:10:0020903:14 на 7 листах.

Приложение:

1. Решение о приведении в соответствие сведений государственного лесного
реестра со сведениями Единого государственного реестра недвижимости на 1
листе.
2. Выкопировка из плана лесных участков г.о. Химки Московской области
Сельского участкового лесничества квартала 1 выделов 21,22 на 1 листе.
3. Копия таксационного описания г.о. Химки Московской области Сельского
участкового лесничества квартала 1 выделов 21,22 на 1 листе.
4. Схема наложения земель населенных пунктов с кадастровым номером
50:10:0020903:14 на земли Государственного лесного фонда Сельского
участкового лесничества Клинского лесничества из Ведомственной информационной
системы обеспечения деятельности Главного управления архитектуры и
градостроительства Московской области - на 3 листах.

Акт составил:

Заместитель начальника отдела
землепользования и государственного
лесного реестра

(подпись)

О.А. Шопин
(Ф.И.О.)

Директор филиала – лесничий
Клинского филиала ГКУ МО
«Мособллес»

(подпись)

С.И. Ролобородко
(Ф.И.О.)

Старший участковый лесничий
Сельского участкового лесничества

(подпись)

Е.Л. Садов
(Ф.И.О.)

Приложение 47. По земельному участку с кадастровым номером 50:10:0020803:54:

Утверждаю

Первый заместитель председателя Комитета
лесного хозяйства Московской области
(должность)

Капитанов Д.Ю.
(И.О.)

(подпись)



Акт N 7/2/04-09/2019/ЛА от 19 августа 2019 года

(число, месяц, год)

Об изменении документированной информации государственного лесного реестра

Настоящий акт составлен в том, что Комитетом лесного хозяйства Московской области
(наименование органа государственной власти в области лесных отношений)

в лице заместителя начальника отдела землепользования и государственного лесного
реестра О.А. Шопина

(должность, фамилия, имя, отчество лица, осуществившего внесение изменений документированной информации
в государственный лесной реестр)

в государственном лесном реестре изменена документированная информация Лобненского
участкового лесничества Дмитровского лесничества на основании следующих документов:

1. Выписка из ЕГРН об объекте недвижимости на земельный участок с кадастровым номером 50:10:0020903:14;
2. Выписка из ЕГРН об объекте недвижимости на земельный участок с кадастровым номером 50:10:0020904:32;
3. Выписка из ЕГРН об объекте недвижимости на земельный участок с кадастровым номером 50:10:0020803:54;
4. Выписка из ЕГРН об объекте недвижимости на земельный участок с кадастровым номером 50:10:0020803:1260;
5. Выписка из ЕГРН об объекте недвижимости на земельный участок с кадастровым номером 50:10:0020903:83.

Приложения:


1. Решение о приведении в соответствие сведений ГЛР со сведениями ЕГРН в отношении земельного участка с № 50:10:0020903:14;
2. Решение о приведении в соответствие сведений ГЛР со сведениями ЕГРН в отношении земельного участка с № 50:10:0020904:32;
3. Решение о приведении в соответствие сведений ГЛР со сведениями ЕГРН в отношении земельного участка с № 50:10:0020903:54;
4. Решение о приведении в соответствие сведений ГЛР со сведениями ЕГРН в отношении земельного участка с № 50:10:0020803:1260;
5. Решение о приведении в соответствие сведений ГЛР со сведениями ЕГРН в отношении земельного участка с № 50:10:0020903:83;

6. Схема наложения на земли лесного фонда земельного участка с кадастровым номером 50:10:0020903:14;
7. Схема наложения на земли лесного фонда земельного участка с кадастровым номером 50:10:0020904:32;
8. Схема наложения на земли лесного фонда земельного участка с кадастровым номером 50:10:0020903:54;
9. Схема наложения на земли лесного фонда земельного участка с кадастровым номером 50:10:0020803:1260;
10. Схема наложения на земли лесного фонда земельного участка с кадастровым номером 50:10:0020903:83;
11. Копия таксационного описания;
12. Выкопировка из лесоустроительного планшета.


Акт составил:

Заместитель начальника отдела землепользования
и государственного лесного реестра

Начальник отдела использования
лесов и организации землепользования
ГКУ МО «Мособллес»



О.А. Шопин
(подпись)



А.С. Голобородко
(подпись)

УТВЕРЖДАЮ

Первый заместитель председателя
Комитета лесного хозяйства
Московской области
Д. Ю. Капиталинин



Акт N 33/2/08-08/2019/ГУ от «18» августа 2019 г.

об изменении документированной информации
государственного лесного реестра

Настоящий акт составлен в том, что Комитетом лесного хозяйства Московской области

(наименование органа государственной власти в области лесных отношений)
в лице заместителя начальника отдела землепользования и государственного
лесного реестра О.А. Шопина


(должность, фамилия, имя, отчество лица, осуществившего внесение изменений
документированной информации в государственный лесной реестр)
в государственном лесном реестре изменена документированная информация по
Сельскому участковому лесничеству Клинского лесничества на основании
следующих документов:

1. Выписка из Единого государственного реестра недвижимости на земельный
участок с кадастровым номером 50:10:0020803:54 на 44 листах.


Приложение:

1. Решение о приведении в соответствие сведений государственного лесного
реестра со сведениями Единого государственного реестра недвижимости на 1
листе.
2. Выкопировка из плана лесных участков г.о. Химки Московской области
Сельского участкового лесничества квартала 1 выделов 31, 33, 34 на 1 листе.
3. Копия таксационного описания г.о. Химки Московской области Сельского
участкового лесничества квартала 1 выделов 31, 33, 34 на 1 листе.
4. Схема наложения земель населенных пунктов с кадастровым номером
50:10:0020803:54 на земли Государственного лесного фонда Сельского
участкового лесничества Клинского лесничества из Ведомственной информационной
системы обеспечения деятельности Главного управления архитектуры и
градостроительства Московской области - на 7 листах.


Акт составил:
Заместитель начальника отдела
землепользования и государственного
лесного реестра


(подпись) О.А. Шопин
(Ф.И.О.)

Директор филиала — лесничий
Клинского филиала ГКУ МО
«Мособлес»


(подпись) С.Л. Голцбородко
(Ф.И.О.)

Старший участковый лесничий
Сельского участкового лесничества


(подпись) Е.Л. Садов
(Ф.И.О.)

УТВЕРЖДАЮ

Первый заместитель председателя
Комитета лесного хозяйства
Московской области
Д.А. Дыгалин



Акт N 34/2/08-08/2019/ТУ от 09 августа 2019г.

**об изменении документированной информации
государственного лесного реестра**

Настоящий акт составлен в том, что Комитетом лесного хозяйства Московской области

(наименование органа государственной власти в области лесных отношений)
в лице заместителя начальника отдела землепользования и государственного лесного реестра О.А. Шопина

(должность, фамилия, имя, отчество лица, осуществившего внесение изменений документированной информации в государственный лесной реестр)
в государственном лесном реестре изменена документированная информация по Сельскому участковому лесничеству Клинского лесничества на основании следующих документов:

1. Выписка из Единого государственного реестра недвижимости на земельный участок с кадастровым номером 50:10:0020205:17 на 11 листах.

Приложение:

1. Решение о приведении в соответствие сведений государственного лесного реестра со сведениями Единого государственного реестра недвижимости на 1 листе.

2. Выкопировка из плана лесных участков г.о. Химки Московской области Сельского участкового лесничества квартала 1 выдела 79 на 1 листе.

3. Копия таксационного описания г.о. Химки Московской области Сельского участкового лесничества квартала 1 выдела 79 на 1 листе.

4. Схема наложения земель населенных пунктов с кадастровым номером 50:10:0020205:17 на земли Государственного лесного фонда Сельского участкового лесничества Клинского лесничества из Ведомственной информационной системы обеспечения деятельности Главного управления архитектуры и градостроительства Московской области - на 5 листах.

Акт составил:

Заместитель начальника отдела
землепользования и государственного
лесного реестра

(подпись)

О.А. Шопин
(Ф.И.О.)

Директор филиала – лесничий
Клинского филиала ГКУ МО
«Мособллес»

(подпись)

С.Л. Голобородко
(Ф.И.О.)

Старший участковый лесничий
Сельского участкового лесничества

(подпись)

Е.Л. Садов
(Ф.И.О.)

Утверждаю
Первый заместитель
председателя Комитета лесного
(должность)
хозяйства Московской области

Д.Ю. Капиталин
(фамилия, имя, отчество)

М.П. (подпись)



Акт N 15/2/07-14/2019 ГУ от 07 июня 2019

(число, месяц, год)

об изменении документированной информации государственного лесного
реестра

Настоящий акт составлен в том, что Комитетом лесного хозяйства Московской области
(наименование органа государственной власти в области лесных отношений)
в лице заместителя начальника отдела землепользования и государственного лесного
реестра О.А.Шопин
(должность, фамилия, имя, отчество лица, осуществившего внесение изменений документированной информации
в государственный лесной реестр)
в государственном лесном реестре изменена документированная информация по Химкинскому
участковому лесничеству Истринского лесничества на основании следующих документов:

1.Кадастровая выписка о земельном участке от 05.06.2019 № МО-19/ЗВ-1913064 на
земельный участок с кадастровым номером 50:10:0020205:17 - на 7 листах;

Приложение:

1.Схема наложения на земли лесного фонда земельного участка с кадастровым номером
50:10:0020205:17 по ВИС ГУАГ МО - на 2 листах.

2. Копия таксационного описания Химкинского участкового лесничества, квартал 18
выдела 1,2,10,11-на 5 листах.

3. Выкопировка из лесоустроительного планшета № 2 Химкинского участкового
лесничества, квартал 18 выдела 1,2,10,11 - на 1 листе.

Акт составил:

Заместителя начальника отдела землепользования
и государственного лесного реестра

(подпись)

О.А.Шопин

Заместитель директора филиала-лесничего

(подпись)

Г.А. Шаронова

Старший участковый лесничий

(подпись)

Д.И. Новожилов

Старший участковый лесничий

(подпись)

Н.А. Гаджиева

Приложение 49. По земельному участку с кадастровым номером 50:10:0020904:32.

Утверждаю

Первый заместитель председателя Комитета
лесного хозяйства Московской области
(должность)

Капитанов Д. Ю.
(ФИО)

(подпись)



Акт N 7/2/04-09/2019/ЛА от 19 августа 2019 года

(число, месяц, год)

Об изменении документированной информации государственного лесного реестра

Настоящий акт составлен в том, что Комитетом лесного хозяйства Московской области
(наименование органа государственной власти в области лесных отношений)

в лице заместителя начальника отдела землепользования и государственного лесного
реестра О.А. Шопина

(должность, фамилия, имя, отчество лица, осуществившего внесение изменений документированной информации
в государственный лесной реестр)

в государственном лесном реестре изменена документированная информация Лобненского
участкового лесничества Дмитровского лесничества на основании следующих документов:

1. Выписка из ЕГРН об объекте недвижимости на земельный участок с кадастровым номером 50:10:0020903:14;
2. Выписка из ЕГРН об объекте недвижимости на земельный участок с кадастровым номером 50:10:0020904:32;
3. Выписка из ЕГРН об объекте недвижимости на земельный участок с кадастровым номером 50:10:0020803:54;
4. Выписка из ЕГРН об объекте недвижимости на земельный участок с кадастровым номером 50:10:0020803:1260;
5. Выписка из ЕГРН об объекте недвижимости на земельный участок с кадастровым номером 50:10:0020903:83.

Приложения:

1. Решение о приведении в соответствие сведений ГЛР со сведениями ЕГРН в отношении земельного участка с № 50:10:0020903:14;
2. Решение о приведении в соответствие сведений ГЛР со сведениями ЕГРН в отношении земельного участка с № 50:10:0020904:32;
3. Решение о приведении в соответствие сведений ГЛР со сведениями ЕГРН в отношении земельного участка с № 50:10:0020903:54;
4. Решение о приведении в соответствие сведений ГЛР со сведениями ЕГРН в отношении земельного участка с № 50:10:0020803:1260;
5. Решение о приведении в соответствие сведений ГЛР со сведениями ЕГРН в отношении земельного участка с № 50:10:0020903:83;

6. Схема наложения на земли лесного фонда земельного участка с кадастровым номером 50:10:0020903:14;
7. Схема наложения на земли лесного фонда земельного участка с кадастровым номером 50:10:0020904:32;
8. Схема наложения на земли лесного фонда земельного участка с кадастровым номером 50:10:0020903:54;
9. Схема наложения на земли лесного фонда земельного участка с кадастровым номером 50:10:0020803:1260;
10. Схема наложения на земли лесного фонда земельного участка с кадастровым номером 50:10:0020903:83;
11. Копия таксационного описания;
12. Выкопировка из лесоустроительного планшета.

Акт составил:

Заместитель начальника отдела землепользования
и государственного лесного реестра

Начальник отдела использования
лесов и организации землепользования
ГКУ МО «Мособллес»



О.А. Шопин

(подпись)



А.С. Голобородко

(подпись)

Приложение 50. По земельному участку с кадастровым номером 50:10:0020803:1260.

Утверждаю

Первый заместитель председателя Комитета
лесного хозяйства Московской области
(должность)

Капитанов Д. Ю.
(ФИО)

(подпись)



Акт N 7/2/04-09/2019/ЛА от 19 августа 2019 года

(число, месяц, год)

Об изменении документированной информации государственного лесного реестра

Настоящий акт составлен в том, что Комитетом лесного хозяйства Московской области
(наименование органа государственной власти в области лесных отношений)

в лице заместителя начальника отдела землепользования и государственного лесного
реестра О.А. Шопина

(должность, фамилия, имя, отчество лица, осуществившего внесение изменений документированной информации
в государственный лесной реестр)

в государственном лесном реестре изменена документированная информация Лобненского
участкового лесничества Дмитровского лесничества на основании следующих документов:

1. Выписка из ЕГРН об объекте недвижимости на земельный участок с кадастровым номером 50:10:0020903:14;
2. Выписка из ЕГРН об объекте недвижимости на земельный участок с кадастровым номером 50:10:0020904:32;
3. Выписка из ЕГРН об объекте недвижимости на земельный участок с кадастровым номером 50:10:0020803:54;
4. Выписка из ЕГРН об объекте недвижимости на земельный участок с кадастровым номером 50:10:0020803:1260;
5. Выписка из ЕГРН об объекте недвижимости на земельный участок с кадастровым номером 50:10:0020903:83.

Приложения:


1. Решение о приведении в соответствие сведений ГЛР со сведениями ЕГРН в отношении земельного участка с № 50:10:0020903:14;
2. Решение о приведении в соответствие сведений ГЛР со сведениями ЕГРН в отношении земельного участка с № 50:10:0020904:32;
3. Решение о приведении в соответствие сведений ГЛР со сведениями ЕГРН в отношении земельного участка с № 50:10:0020903:54;
4. Решение о приведении в соответствие сведений ГЛР со сведениями ЕГРН в отношении земельного участка с № 50:10:0020803:1260;
5. Решение о приведении в соответствие сведений ГЛР со сведениями ЕГРН в отношении земельного участка с № 50:10:0020903:83;

6. Схема наложения на земли лесного фонда земельного участка с кадастровым номером 50:10:0020903:14;
7. Схема наложения на земли лесного фонда земельного участка с кадастровым номером 50:10:0020904:32;
8. Схема наложения на земли лесного фонда земельного участка с кадастровым номером 50:10:0020903:54;
9. Схема наложения на земли лесного фонда земельного участка с кадастровым номером 50:10:0020803:1260;
10. Схема наложения на земли лесного фонда земельного участка с кадастровым номером 50:10:0020903:83;
11. Копия таксационного описания;
12. Выкопировка из лесоустроительного планшета.


Акт составил:

Заместитель начальника отдела землепользования
и государственного лесного реестра

Начальник отдела использования
лесов и организации землепользования
ГКУ МО «Мособллес»



О.А. Шопин
(подпись)



А.С. Голобородко
(подпись)

УТВЕРЖДАЮ

Первый заместитель председателя
Комитета лесного хозяйства
Московской области
Д. Ю. Капиталин



Акт N 117/2/08-08/2019/ЛА от «23» августа 2019 г.

(номер акта, число, месяц, год)

**об изменении документированной информации
государственного лесного реестра**

Настоящий акт составлен в том, что Комитетом лесного хозяйства Московской области

(наименование органа государственной власти в области лесных отношений)

в лице заместителя начальника отдела землепользования и государственного лесного реестра О. А. Шопина

(должность, фамилия, имя, отчество лица, осуществившего внесение изменений документированной информации в государственный лесной реестр)

в государственном лесном реестре изменена документированная информация по Клинскому сельскому участковому лесничеству Клинского лесничества на основании следующих документов:

1. Выписка из ЕГРН об объекте недвижимости на земельный участок с кадастровым номером 50:10:0020903:83;
2. Выписка из ЕГРН об объекте недвижимости на земельный участок с кадастровым номером 50:10:0020803:1260;
3. Выписка из ЕГРН об объекте недвижимости на земельный участок с кадастровым номером 50:09:0060126:834.

Приложение:

1. Решение о приведении в соответствие сведений государственного лесного реестра со сведениями Единого государственного реестра недвижимости в отношении земельного участка с кадастровым номером 50:10:0020903:83;
2. Решение о приведении в соответствие сведений государственного лесного реестра со сведениями Единого государственного реестра недвижимости в отношении земельного участка с кадастровым номером 50:09:0060126:834;
3. Протокол заседания Межведомственной рабочей группы по устранению противоречий в сведениях государственных реестров от 16.08.2019 № 29ПС-1053.

Акт составил:

Заместитель начальника отдела
землепользования и государственного
лесного реестра

(подпись)

О. А. Шопин
(Ф.И.О.)

Начальник отдела использования
лесов и организации
землепользования

А.С. Голобородко

Утверждаю

Первый заместитель председателя Комитета
лесного хозяйства Московской области
(должность)

Капитанов Д.Ю.
(И.О.)

(подпись)



Акт N 7/2/04-09/2019/ЛА от 19 августа 2019 года

(число, месяц, год)

Об изменении документированной информации государственного лесного реестра

Настоящий акт составлен в том, что Комитетом лесного хозяйства Московской области
(наименование органа государственной власти в области лесных отношений)

в лице заместителя начальника отдела землепользования и государственного лесного
реестра О.А. Шопина

(должность, фамилия, имя, отчество лица, осуществившего внесение изменений документированной информации
в государственный лесной реестр)

в государственном лесном реестре изменена документированная информация Лобненского
участкового лесничества Дмитровского лесничества на основании следующих документов:

1. Выписка из ЕГРН об объекте недвижимости на земельный участок с кадастровым номером 50:10:0020903:14;
2. Выписка из ЕГРН об объекте недвижимости на земельный участок с кадастровым номером 50:10:0020904:32;
3. Выписка из ЕГРН об объекте недвижимости на земельный участок с кадастровым номером 50:10:0020803:54;
4. Выписка из ЕГРН об объекте недвижимости на земельный участок с кадастровым номером 50:10:0020803:1260;
5. Выписка из ЕГРН об объекте недвижимости на земельный участок с кадастровым номером 50:10:0020903:83.

Приложения:


1. Решение о приведении в соответствие сведений ГЛР со сведениями ЕГРН в отношении земельного участка с № 50:10:0020903:14;
2. Решение о приведении в соответствие сведений ГЛР со сведениями ЕГРН в отношении земельного участка с № 50:10:0020904:32;
3. Решение о приведении в соответствие сведений ГЛР со сведениями ЕГРН в отношении земельного участка с № 50:10:0020903:54;
4. Решение о приведении в соответствие сведений ГЛР со сведениями ЕГРН в отношении земельного участка с № 50:10:0020803:1260;
5. Решение о приведении в соответствие сведений ГЛР со сведениями ЕГРН в отношении земельного участка с № 50:10:0020903:83;

6. Схема наложения на земли лесного фонда земельного участка с кадастровым номером 50:10:0020903:14;
7. Схема наложения на земли лесного фонда земельного участка с кадастровым номером 50:10:0020904:32;
8. Схема наложения на земли лесного фонда земельного участка с кадастровым номером 50:10:0020903:54;
9. Схема наложения на земли лесного фонда земельного участка с кадастровым номером 50:10:0020803:1260;
10. Схема наложения на земли лесного фонда земельного участка с кадастровым номером 50:10:0020903:83;
11. Копия таксационного описания;
12. Выкопировка из лесоустроительного планшета.


Акт составил:

Заместитель начальника отдела землепользования
и государственного лесного реестра

Начальник отдела использования
лесов и организации землепользования
ГКУ МО «Мособллес»



О.А. Шопин
(подпись)



А.С. Голобородко
(подпись)

УТВЕРЖДАЮ

Первый заместитель председателя
Комитета лесного хозяйства
Московской области
Д. С. Капиталин



Акт N 117/2/08-08/2019/ЛА от «23» августа 2019 г.

(номер акта, число, месяц, год)

**об изменении документированной информации
государственного лесного реестра**

Настоящий акт составлен в том, что Комитетом лесного хозяйства Московской области

(наименование органа государственной власти в области лесных отношений)

в лице заместителя начальника отдела землепользования и государственного лесного реестра О. А. Шопина

(должность, фамилия, имя, отчество лица, осуществившего внесение изменений документированной информации в государственный лесной реестр)

в государственном лесном реестре изменена документированная информация по Клинскому сельскому участковому лесничеству Клинского лесничества на основании следующих документов:

1. Выписка из ЕГРН об объекте недвижимости на земельный участок с кадастровым номером 50:10:0020903:83;
2. Выписка из ЕГРН об объекте недвижимости на земельный участок с кадастровым номером 50:10:0020803:1260;
3. Выписка из ЕГРН об объекте недвижимости на земельный участок с кадастровым номером 50:09:0060126:834.

Приложение:

1. Решение о приведении в соответствие сведений государственного лесного реестра со сведениями Единого государственного реестра недвижимости в отношении земельного участка с кадастровым номером 50:10:0020903:83;
2. Решение о приведении в соответствие сведений государственного лесного реестра со сведениями Единого государственного реестра недвижимости в отношении земельного участка с кадастровым номером 50:09:0060126:834;
3. Протокол заседания Межведомственной рабочей группы по устранению противоречий в сведениях государственных реестров от 16.08.2019 № 29ПС-1053.


Акт составил:

Заместитель начальника отдела
землепользования и государственного
лесного реестра


(подпись)

О. А. Шопин
(ф.и.о.)

Начальник отдела использования
лесов и организации
землепользования


А.С. Голобородко

УТВЕРЖДАЮ

Первый заместитель председателя
Комитета лесного хозяйства
Московской области
Д. Ю. Капиталин

(Ф.И.О.)

(подпись)

МП



Акт N 32/2/08-08/2019/ГУ от «12» августа 2019г.

(номер акта, число, месяц, год)

**об изменении документированной информации
государственного лесного реестра**

Настоящий акт составлен в том, что Комитетом лесного хозяйства Московской области

(наименование органа государственной власти в области лесных отношений)
в лице заместителя начальника отдела землепользования и государственного лесного реестра О.А. Шопина

(должность, фамилия, имя, отчество лица, осуществившего внесение изменений документированной информации в государственный лесной реестр)
в государственном лесном реестре изменена документированная информация по Сельскому участковому лесничеству Клинского лесничества на основании следующих документов:

1. Выписка из Единого государственного реестра недвижимости на земельный участок с кадастровым номером 50:10:0010403:4176 на 187 листах.

Приложение:

1. Решение о приведении в соответствие сведений государственного лесного реестра со сведениями Единого государственного реестра недвижимости.
2. Выкопировка из плана лесных участков г. Химки Московской области Сельского участкового лесничества квартала 1 выделов 118,124,126,127 на 1 листе.
3. Копия таксационного описания г. Химки Московской области Сельского участкового лесничества квартала 1 выделов 118,124,126,127 на 2 листах.
4. Схема наложения земель населенных пунктов с кадастровым номером 50:10:0010403:4176 на земли Государственного лесного фонда Сельского участкового лесничества Клинского лесничества из Ведомственной информационной системы обеспечения деятельности Главного управления архитектуры и градостроительства Московской области – на 6 листах.

Акт составил:

Заместитель начальника отдела
землепользования и государственного
лесного реестра

(подпись)

О.А. Шопин
(Ф.И.О.)

Директор филиала – лесничий
Клинского филиала ГКУ МО
«Мособллес»

(подпись)

С.Л. Голобородко
(Ф.И.О.)

Старший участковый лесничий
Сельского участкового лесничества

(подпись)

Е.Л. Садов
(Ф.И.О.)

Приложение 53. По земельному участку с кадастровым номером 50:10:0080202:216.

Утверждаю
Первый заместитель
председателя Комитета лесного
(должность)
хозяйства Московской области
Д.Ю. Капителин
(фамилия, имя, отчество)
(подпись)
М.П.

Акт № 37/2/07-07/2019 ПА от 01 августа 2019

(число, месяц, год)

об изменении документированной информации государственного лесного реестра

Настоящий акт составлен в том, что Комитетом лесного хозяйства Московской области (наименование органа государственной власти в области лесных отношений) в лице заместителя начальника отдела землепользования и государственного лесного реестра О.А.Шопина (должность, фамилия, имя, отчество лица, осуществляющего внесение изменений документированной информации в государственный лесной реестр) в государственном лесном реестре изменена документированная информация по Новоторскому участковому лесничеству Истринского лесничества на основании следующих документов:

1. Выписка из ЕИРН об объекте недвижимости от 01.08.2019 № 99/2019/275937261 на земельный участок с кадастровым номером 50:10:0080202:216;

Приложение:

1. Схема наложения на земли лесного фонда земельного участка с кадастровым номером 50:10:0080202:216 по ВИС ГУАГ МО

2. Копия таксационного описания Новоторского участкового лесничества, квартал 19 выдел 5.

3. Экспликация из лесоустроительного плана № 2 Новоторского участкового лесничества, квартал 19 выдел 5.

4. Протокол № 29ПС-421 от 26.04.2019 Межведомственной рабочей группы по устранению противоречий в сведениях государственных реестров

Акт составил:

Заместителя начальника отдела землепользования и государственного лесного реестра

(подпись)

О.А.Шопин

Заместитель директора филиала-лесничего

(подпись)

Г.А. Шаронова

Старший участковый лесничий

(подпись)

Д.И. Зовский

Старший участковый лесничий

(подпись)

Н.А. Гаджиева

Приложение 54. По земельному участку с кадастровым номером 50:10:0080202:119.

Утверждаю
Первый заместитель
председателя Комитета лесного
(должность)
хозяйства Московской области
Д.Ю. Капиталина
(фамилия, имя, отчество)
(подпись)
М.П.

Акт N 35/2/07-07/2019 ПА от 03 июля 2019

(число, месяц, год)

об изменении документированной информации государственного лесного
реестра

Настоящий акт составлен в том, что Комитетом лесного хозяйства Московской области
(наименование органа государственной власти в области лесных отношений)
в лице заместителя начальника отдела землепользования и государственного лесного
реестра О.А.Шопина
(должность, фамилия, имя, отчество лица, осуществившего внесение изменений документированной информации
в государственный лесной реестр)
в государственном лесном реестре изменена документированная информация по Новогорскому
участковому лесничеству Истринского лесничества на основании следующих документов:

1.Кадастровая выписка о земельном участке от 27.06.2019 № МО-19/ЗВ-2237965 на
земельный участок с кадастровым номером 50:10:0080202:119.

Приложение:

- 1.Схема наложения на земли лесного фонда земельного участка с кадастровым номером
50:10:0080202:119 по ВИС ГУАГ МО.
2. Копия таксационного описания Новогорского участкового лесничества, квартал 19
выдел 5.
3. Выкопировка из лесоустроительного планшета № 2 Новогорского участкового
лесничества квартал 19 выдел 5.
- 4.Протокол № 29НС-421 от 26.04.2019 Межведомственной рабочей группы по устранению
противоречий в сведениях государственных реестров – на 6 листах

Акт составил:

Заместителя начальника отдела землепользования и государственного лесного реестра _____ (подпись) О.А.Шопин

Заместитель директора филиала-лесничества: _____ (подпись) Г.А. Шаронова

Старший участковый лесничий _____ (подпись) И.В.Новожилов

Старший участковый лесничий _____ (подпись) Е.А. Гаджиева

Приложение 55. По земельному участку с кадастровым номером 50:10:0080202:122.

Утверждаю
Первый заместитель

председателя Комитета лесного
хозяйства Московской области



Акт N 34/2/07-07/2019 ЛА от 03 июля 2019

(число, месяц, год)

об изменении документированной информации государственного лесного реестра

Настоящий акт составлен в том, что Комитетом лесного хозяйства Московской области
(наименование органа государственной власти в области лесных отношений)

в лице заместителя начальника отдела землепользования и государственного лесного реестра О.А.Шопина

(должность, фамилия, имя, отчество лица, осуществившего внесение изменений документированной информации в государственный лесной реестр)

в государственном лесном реестре изменена документированная информация по Новгородскому участковому лесничеству Истринского лесничества на основании следующих документов:

1.Кадастровая выписка о земельном участке от 27.06.2019 № МО-19/ЗВ-2237789 на земельный участок с кадастровым номером 50:10:0080202:122.

Приложение:

- 1.Схема наложения на земли лесного фонда земельного участка с кадастровым номером 50:10:0080202:122 по ВИС ГУЛГ МО.
2. Копия таксационного описания Новгородского участкового лесничества, квартал 19 выдела 5,11.
3. Выкопировка из лесоустроительного плана № 2 Новгородского участкового лесничества квартал 19 выдела 5,11.
- 4.Протокол № 29ПС-421 от 26.04.2019 Межведомственной рабочей группы по устранению противоречий в сведениях государственных реестров.

Акт составили:

Заместителя начальника отдела землепользования
и государственного лесного реестра

(подпись)

О.А.Шопин

Заместитель директора филиала-лесничего

(подпись)

Г.А. Шаронова

Старший участковый лесничий

(подпись)

И.В.Новожилков

Старший участковый лесничий

(подпись)

Н.А. Гаджиева

Приложение 56. По земельному участку с кадастровым номером 50:10:0080202:125.

Утверждаю
Первый заместитель

председателя Комитета лесного
хозяйства Московской области



Акт № 33/2/07-07/2019 ЛА от 03 июля 2019

(число, месяц, год)

об изменении документированной информации государственного лесного реестра

Настоящий акт составлен в том, что Комитетом лесного хозяйства Московской области
(наименование органа государственной власти в области лесных отношений)

в лице заместителя начальника отдела землепользования и государственного лесного реестра О.А.Шопина

(должность, фамилия, имя, отчество лица, осуществившего внесение изменений документированной информации в государственный лесной реестр)

в государственном лесном реестре изменена документированная информация по Новогорскому участковому лесничеству Истринского лесничества на основании следующих документов:

1.Кадастровая выписка о земельном участке от 27.06.2019 № МО-19/ЗВ-2237796 на земельный участок с кадастровым номером 50:10:0080202:125.

Приложение:

1.Схема наложения на земли лесного фонда земельного участка с кадастровым номером 50:10:0080202:125 по ВИС ГУАГ МО.

2. Копия таксационного описания Новогорского участкового лесничества, квартал 19 выдела 5,11.

3. Выкопировка из лесоустроительного планшета № 2 Новогорского участкового лесничества квартал 19 выдела 5,11.

4.Протокол № 29ЛС-421 от 26.04.2019 Межведомственной рабочей группы по устранению противоречий в сведениях государственных реестров - на 6 листах

Акт составил:

Заместителя начальника отдела землепользования
и государственного лесного реестра

(подпись)

О.А.Шопин

Заместитель директора филиала-лесничего

(подпись)

Г.А. Шаронова

Старший участковый лесничий

(подпись)

И.В. Новожилов

Старший участковый лесничий

(подпись)

Э.А. Гаджиева

Утверждаю
Первый заместитель

председателя Комитета лесного
хозяйства Московской области

Д.В. Капитанович

(подпись)

М.П.



Акт N 32/2/07-07/2019 ЛА от 03 июля 2019

(число, месяц, год)

об изменении документированной информации государственного лесного
реестра

Настоящий акт составлен в том, что Комитетом лесного хозяйства Московской области
(наименование органа государственной власти в области лесных отношений)

в лице заместителя начальника отдела землепользования и государственного лесного
реестра С.А.Шопина

(должность, фамилия, имя, отчество лица, осуществившего внесение изменений документированной информации
в государственный лесной реестр)

в государственном лесном реестре изменена документированная информация по Новогорскому
участковому лесничеству Истринского лесничества на основании следующих документов:

1.Кадастровая выписка о земельном участке от 27.06.2019 № МО-19/ЗВ-2237950 на
земельный участок с кадастровым номером 50:10:0080202:90.

Приложение:

1.Схема наложения на земли лесного фонда земельного участка с кадастровым номером
50:10:0080202:90 по ВИС ГУАГ МО.

2. Копия таксационного описания Новогорского участкового лесничества, квартал 19
выдела 5.

3. Выкопировка из лесоустроительного планшета № 2 Новогорского участкового
лесничества квартал 19 выдела 5.

4.Протокол № 29/ТС-421 от 26.04.2019 Межведомственной рабочей группы по устранению
противоречий в сведениях государственных реестров.

Акт составил:

Заместителя начальника отдела землепользования
и государственного лесного реестра

(подпись)

О.А.Шопин

Заместитель директора филиала-лесничего

(подпись)

Г.А. Шаронова

Старший участковый лесничий

(подпись)

И.В.Новожилков

Старший участковый лесничий

(подпись)

Н.А. Гаджиева

Приложение 58. По земельному участку с кадастровым номером 50:10:0030102:307.

УТВЕРЖДАЮ

Первый заместитель председателя

Комитета лесного хозяйства

Московской области

Д. Ю. Капиталинин

(Ф.И.О.)



Акт N 8/2/04-09/2019/ЛА от «19» августа 2019 г.

(номер акта, число, месяц, год)

**об изменении документированной информации
государственного лесного реестра**

Настоящий акт составлен в том, что Комитетом лесного хозяйства Московской области

(наименование органа государственной власти в области лесных отношений)

в лице заместителя начальника отдела землепользования и государственного лесного реестра О. А. Шопина

(должность, фамилия, имя, отчество лица, осуществлявшего внесение изменений документированной информации в государственный лесной реестр)

в государственном лесном реестре изменена документированная информация по Лобненскому участковому лесничеству Дмитровского лесничества на основании следующих документов:

1. Выписка из ЕГРН на земельный участок с кадастровым номером 50:10:0030102:302.
2. Выписка из ЕГРН на земельный участок с кадастровым номером 50:10:0030102:303.
3. Выписка из ЕГРН на земельный участок с кадастровым номером 50:10:0030102:304.
4. Выписка из ЕГРН на земельный участок с кадастровым номером 50:10:0030102:307.
5. Выписка из ЕГРН на земельный участок с кадастровым номером 50:10:0000000:15983.

Приложение:

1. Протокол заседания Межведомственной рабочей группы по устранению противоречий в сведениях государственных реестров от 26.01.2018 № 27ПС-58.
2. Схема пересечения из ИСОГД.
3. Копия таксационного описания.
4. Копия лесоустроительного планшета.

Акт составил:

Заместитель начальника отдела
землепользования и государственного
лесного реестра

О. А. Шопин
(Ф.И.О.)

Начальник отдела использования
лесов и организации
землепользования

А. С. Голобородко
(Ф.И.О.)

Приложение 59. По земельному участку с кадастровым номером 50:10:0030102:303.



Акт N 8/2/04-09/2019/ЛА от «19» августа 2019 г.
(номер акта, число, месяц, год)
**об изменении документированной информации
государственного лесного реестра**

Настоящий акт составлен в том, что Комитетом лесного хозяйства Московской области

(наименование органа государственной власти в области лесных отношений)

в лице заместителя начальника отдела землепользования и государственного лесного реестра О. А. Шопина

(должность, фамилия, имя, отчество лица, осуществлявшего внесение изменений документированной информации в государственный лесной реестр)

в государственном лесном реестре изменена документированная информация по Лобненскому участковому лесничеству Дмитровского лесничества на основании следующих документов:

1. Выписка из ЕГРН на земельный участок с кадастровым номером 50:10:0030102:302.
2. Выписка из ЕГРН на земельный участок с кадастровым номером 50:10:0030102:303.
3. Выписка из ЕГРН на земельный участок с кадастровым номером 50:10:0030102:304.
4. Выписка из ЕГРН на земельный участок с кадастровым номером 50:10:0030102:307.
5. Выписка из ЕГРН на земельный участок с кадастровым номером 50:10:0000000:15983.

Приложение:

1. Протокол заседания Межведомственной рабочей группы по устранению противоречий в сведениях государственных реестров от 26.01.2018 № 27ПС-58.
2. Схема пересечения из ИСОГД.
3. Копия таксационного описания.
4. Копия лесоустроительного планшета.

Акт составил:

Заместитель начальника отдела
землепользования и государственного
лесного реестра



(подпись)

О. А. Шопин
(Ф.И.О.)

Начальник отдела использования
лесов и организации
землепользования



(подпись)

А. С. Голобородко
(Ф.И.О.)

Приложение 60. По земельному участку с кадастровым номером 50:10:0030102:302.

УТВЕРЖДАЮ

Первый заместитель председателя

Комитета лесного хозяйства

Московской области

Д. Ю. Капиталинин

(Ф.И.О.)



Акт N 8/2/04-09/2019/ЛА от «19» августа 2019 г.

(номер акта, число, месяц, год)

**об изменении документированной информации
государственного лесного реестра**

Настоящий акт составлен в том, что Комитетом лесного хозяйства Московской области

(наименование органа государственной власти в области лесных отношений)

в лице заместителя начальника отдела землепользования и государственного лесного реестра О. А. Шопина

(должность, фамилия, имя, отчество лица, осуществлявшего внесение изменений документированной информации в государственный лесной реестр)

в государственном лесном реестре изменена документированная информация по Лобненскому участковому лесничеству Дмитровского лесничества на основании следующих документов:

1. Выписка из ЕГРН на земельный участок с кадастровым номером 50:10:0030102:302.
2. Выписка из ЕГРН на земельный участок с кадастровым номером 50:10:0030102:303.
3. Выписка из ЕГРН на земельный участок с кадастровым номером 50:10:0030102:304.
4. Выписка из ЕГРН на земельный участок с кадастровым номером 50:10:0030102:307.
5. Выписка из ЕГРН на земельный участок с кадастровым номером 50:10:0000000:15983.

Приложение:

1. Протокол заседания Межведомственной рабочей группы по устранению противоречий в сведениях государственных реестров от 26.01.2018 № 27ПС-58.
2. Схема пересечения из ИСОГД.
3. Копия таксационного описания.
4. Копия лесоустроительного планшета.

Акт составил:

Заместитель начальника отдела
землепользования и государственного
лесного реестра


(подпись)

О. А. Шопин
(Ф.И.О.)

Начальник отдела использования
лесов и организации
землепользования


(подпись)

А. С. Голобородко
(Ф.И.О.)

Приложение 61. По земельному участку с кадастровым номером 50:10:0030102:304.



Акт N 8/2/04-09/2019/ЛА от «19» августа 2019 г.
(номер акта, число, месяц, год)
**об изменении документированной информации
государственного лесного реестра**

Настоящий акт составлен в том, что Комитетом лесного хозяйства Московской области

(наименование органа государственной власти в области лесных отношений)

в лице заместителя начальника отдела землепользования и государственного лесного реестра О. А. Шопина

(должность, фамилия, имя, отчество лица, осуществлявшего внесение изменений документированной информации в государственный лесной реестр)

в государственном лесном реестре изменена документированная информация по Лобненскому участковому лесничеству Дмитровского лесничества на основании следующих документов:

1. Выписка из ЕГРН на земельный участок с кадастровым номером 50:10:0030102:302.
2. Выписка из ЕГРН на земельный участок с кадастровым номером 50:10:0030102:303.
3. Выписка из ЕГРН на земельный участок с кадастровым номером 50:10:0030102:304.
4. Выписка из ЕГРН на земельный участок с кадастровым номером 50:10:0030102:307.
5. Выписка из ЕГРН на земельный участок с кадастровым номером 50:10:0000000:15983.

Приложение:

1. Протокол заседания Межведомственной рабочей группы по устранению противоречий в сведениях государственных реестров от 26.01.2018 № 27ПС-58.
2. Схема пересечения из ИСОГД.
3. Копия таксационного описания.
4. Копия лесоустроительного планшета.

Акт составил:

Заместитель начальника отдела
землепользования и государственного
лесного реестра



(подпись)

О. А. Шопин
(Ф.И.О.)

Начальник отдела использования
лесов и организации
землепользования



(подпись)

А. С. Голобородко
(Ф.И.О.)

Приложение 62. По земельному участку с кадастровым номером 50:10:0000000:15983.

УТВЕРЖДАЮ

Первый заместитель председателя

Комитета лесного хозяйства

Московской области

Д. Ю. Капиталинин

(Ф.И.О.)



Акт N 8/2/04-09/2019/ЛА от «19» августа 2019 г.

(номер акта, число, месяц, год)

**об изменении документированной информации
государственного лесного реестра**

Настоящий акт составлен в том, что Комитетом лесного хозяйства Московской области

(наименование органа государственной власти в области лесных отношений)

в лице заместителя начальника отдела землепользования и государственного лесного реестра О. А. Шопина

(должность, фамилия, имя, отчество лица, осуществляющего внесение изменений документированной информации в государственный лесной реестр)

в государственном лесном реестре изменена документированная информация по Лобненскому участковому лесничеству Дмитровского лесничества на основании следующих документов:

1. Выписка из ЕГРН на земельный участок с кадастровым номером 50:10:0030102:302.
2. Выписка из ЕГРН на земельный участок с кадастровым номером 50:10:0030102:303.
3. Выписка из ЕГРН на земельный участок с кадастровым номером 50:10:0030102:304.
4. Выписка из ЕГРН на земельный участок с кадастровым номером 50:10:0030102:307.
5. Выписка из ЕГРН на земельный участок с кадастровым номером 50:10:0000000:15983.

Приложение:

1. Протокол заседания Межведомственной рабочей группы по устранению противоречий в сведениях государственных реестров от 26.01.2018 № 27ПС-58.
2. Схема пересечения из ИСОГД.
3. Копия таксационного описания.
4. Копия лесоустроительного планшета.

Акт составил:

Заместитель начальника отдела
землепользования и государственного
лесного реестра

(подпись)

О. А. Шопин

(Ф.И.О.)

Начальник отдела использования
лесов и организации
землепользования

(подпись)

А.С. Голобородко

(Ф.И.О.)

Утверждаю

Первый заместитель председателя Комитета
лесного хозяйства Московской области

Капиталин Д. В.
(ФИО) _____ (подпись)



Акт N 9/2/04-09/2019/ЛА от 19 августа 2019 года

(число, месяц, год)

Об изменении документированной информации государственного лесного реестра

Настоящий акт составлен в том, что Комитетом лесного хозяйства Московской области
(наименование органа государственной власти в области лесных отношений)

в лице заместителя начальника отдела землепользования и государственного лесного
реестра О.А. Шопина

(должность, фамилия, имя, отчество лица, осуществившего внесение изменений документированной информации
в государственный лесной реестр)

в государственном лесном реестре изменена документированная информация Лобненского
участкового лесничества Дмитровского лесничества на основании следующих документов:

1. Выписка из ЕГРН об объекте недвижимости от 16.08.2019г. № 99/2019/278415975, на земельный участок с кадастровым номером 50:10:0020904:14, на 36 л.
2. Выписка из ЕГРН об объекте недвижимости от 16.08.2019г. № 99/2019/278391713, на земельный участок с кадастровым номером 50:10:0020904:15, на 11 л.
3. Выписка из ЕГРН об объекте недвижимости от 16.08.2019г. № 99/2019/278401308, на земельный участок с кадастровым номером 50:10:0020904:8, на 94 л.
4. Письмо ГКУ МО Мособллес" с перечнем земельных участков, по которым была оказана государственная услуга, для подготовки проектов актов об изменении в документированную информацию государственного лесного реестра, на 2 л.

Приложения:

1. Схема наложения на земли лесного фонда земельного участка с кадастровым номером 50:10:0020904:14, на 8 л.
2. Схема наложения на земли лесного фонда земельного участка с кадастровым номером 50:10:0020904:15, на 4 л.
3. Схема наложения на земли лесного фонда земельного участка с кадастровым номером 50:10:0020904:8, на 9 л.
4. Копия таксационного описания Лобненского лесопарка спецлесхоза «северный», квартал 83 выделы 5, 6, 8, 9, квартал 85 выделы 1, 2, 3, квартал 87 выделы 1, 2, 5, 9, квартал 88 выделы 1, 2, 3, 4, на 12 л.
5. Выкопировка из лесоустраительного планшета № 12 спецлесхоза «Северный» Лобненского лесопарка, квартал 83 выделы 5, 6, 8, 9, квартал 85 выделы 1, 2, 3, квартал 87 выделы 1, 2, 5, 9, квартал 88 выделы 1, 2, 3, 4, на 1 л.

Акт составил:

Заместитель начальника отдела землепользования
и государственного лесного реестра

И.о. директора филиала-лесничего

Инженер по охране и защите леса I кат.

Старший участковый лесничий

(подпись)

О.А. Шопин

(подпись)

В.В. Семеняченко

(подпись)

С.П. Попова

(подпись)

В.И. Шерегешев

Утверждаю

Первый заместитель председателя Комитета

лесного хозяйства Московской области

Капиталин Д. Ю.
(Ф.И.О.) _____ (подпись)



Акт N 9/2/04-09/2019/ЛА от 19 августа 2019 года

(число, месяц, год)

Об изменении документированной информации государственного лесного реестра

Настоящий акт составлен в том, что Комитетом лесного хозяйства Московской области
(наименование органа государственной власти в области лесных отношений)

в лице заместителя начальника отдела землепользования и государственного лесного
реестра О.А. Шопина

(должность, фамилия, имя, отчество лица, осуществившего внесение изменений документированной информации
в государственный лесной реестр)

в государственном лесном реестре изменена документированная информация Лобненского
участкового лесничества Дмитровского лесничества на основании следующих документов:

1. Выписка из ЕГРН об объекте недвижимости от 16.08.2019г. № 99/2019/278415975, на земельный участок с кадастровым номером 50:10:0020904:14, на 36 л.
2. Выписка из ЕГРН об объекте недвижимости от 16.08.2019г. № 99/2019/278391713, на земельный участок с кадастровым номером 50:10:0020904:15, на 11 л.
3. Выписка из ЕГРН об объекте недвижимости от 16.08.2019г. № 99/2019/278401308, на земельный участок с кадастровым номером 50:10:0020904:8, на 94 л.
4. Письмо ГКУ МО Мособиллес" с перечнем земельных участков, по которым была оказана государственная услуга, для подготовки проектов актов об изменении в документированную информацию государственного лесного реестра, на 2 л.

Приложения:

1. Схема наложения на земли лесного фонда земельного участка с кадастровым номером 50:10:0020904:14, на 8 л.
2. Схема наложения на земли лесного фонда земельного участка с кадастровым номером 50:10:0020904:15, на 4 л.
3. Схема наложения на земли лесного фонда земельного участка с кадастровым номером 50:10:0020904:8, на 9 л.
4. Копия таксационного описания Лобненского лесопарка спецлесхоза «северный», квартал 83 выделы 5, 6, 8, 9, квартал 85 выделы 1, 2, 3, квартал 87 выделы 1, 2, 5, 9, квартал 88 выделы 1, 2, 3, 4, на 12 л.
5. Выкопировка из лесоустроительного планшета № 12 спецлесхоза «Северный» Лобненского лесопарка, квартал 83 выделы 5, 6, 8, 9, квартал 85 выделы 1, 2, 3, квартал 87 выделы 1, 2, 5, 9, квартал 88 выделы 1, 2, 3, 4, на 1 л.

Акт составил:

Заместитель начальника отдела землепользования
и государственного лесного реестра

И.о. директора филиала-лесничего

Инженер по охране и защите леса I кат.

Старший участковый лесничий

(подпись)

О.А. Шопин

(подпись)

В.В. Семяниченко

(подпись)

С.П. Попова

(подпись)

В.И. Чергешев

Утверждаю

Первый заместитель председателя Комитета
лесного хозяйства Московской области

Капиталин Д. Ю.
(ФИО) _____ (подпись)



Акт № 9/2/04-09/2019/ЛА от 19 августа 2019 года

(число, месяц, год)

Об изменении документированной информации государственного лесного реестра

Настоящий акт составлен в том, что Комитетом лесного хозяйства Московской области
(наименование органа государственной власти в области лесных отношений)

в лице заместителя начальника отдела землепользования и государственного лесного
реестра О.А. Шопина

(должность, фамилия, имя, отчество лица, осуществившего внесение изменений документированной информации
в государственный лесной реестр)

в государственном лесном реестре изменена документированная информация Лобненского
участкового лесничества Дмитровского лесничества на основании следующих документов:

1. Выписка из ЕГРН об объекте недвижимости от 16.08.2019г. № 99/2019/278415975, на земельный участок с кадастровым номером 50:10:0020904:14, на 36 л.
2. Выписка из ЕГРН об объекте недвижимости от 16.08.2019г. № 99/2019/278391713, на земельный участок с кадастровым номером 50:10:0020904:15, на 11 л.
3. Выписка из ЕГРН об объекте недвижимости от 16.08.2019г. № 99/2019/278401308, на земельный участок с кадастровым номером 50:10:0020904:8, на 94 л.
4. Письмо ГКУ МО Мособллес" с перечнем земельных участков, по которым была оказана государственная услуга, для подготовки проектов актов об изменении в документированную информацию государственного лесного реестра, на 2 л.

Приложения:

1. Схема наложения на земли лесного фонда земельного участка с кадастровым номером 50:10:0020904:14, на 8 л.
2. Схема наложения на земли лесного фонда земельного участка с кадастровым номером 50:10:0020904:15, на 4 л.
3. Схема наложения на земли лесного фонда земельного участка с кадастровым номером 50:10:0020904:8, на 9 л.
4. Копия таксационного описания Лобненского лесопарка спецлесхоза «северный», квартал 83 выделы 5, 6, 8, 9, квартал 85 выделы 1, 2, 3, квартал 87 выделы 1, 2, 5, 9, квартал 88 выделы 1, 2, 3, 4, на 12 л.
5. Выкопировка из лесоустроительного плана № 12 спецлесхоза «Северный» Лобненского лесопарка, квартал 83 выделы 5, 6, 8, 9, квартал 85 выделы 1, 2, 3, квартал 87 выделы 1, 2, 5, 9, квартал 88 выделы 1, 2, 3, 4, на 1 л.

Акт составил:

Заместитель начальника отдела землепользования
и государственного лесного реестра

И.о. директора филиала-лесничего

Инженер по охране и защите леса I кат.

Старший участковый лесничий

О.А. Шопин

(подпись)

В.В. Семеняченко

(подпись)

С.Л. Попова

(подпись)

В.И. Шерегешев

(подпись)

УТВЕРЖДАЮ

Первый заместитель председателя
Комитета лесного хозяйства
Московской области

Д. Ю. Каширин

(ф.и.о.)

(подпись)



Акт N 17/2/08-08/2019 от 07.07.2019г.

(номер акта, число, месяц, год)

**об изменении документированной информации
государственного лесного реестра**

Настоящий акт составлен в том, что Комитетом лесного хозяйства Московской области

(наименование органа государственной власти в области лесных отношений)

в лице заместителя начальника отдела землепользования и государственного лесного реестра И.Р. Сетдиков

(должность, фамилия, имя, отчество лица, осуществившего внесение изменений документированной информации в государственный лесной реестр)

в государственном лесном реестре изменена документированная информация по Сельскому участковому лесничеству Клинского лесничества на основании следующих документов:

1. Выписка из Единого государственного реестра недвижимости на земельный участок с кадастровым номером 50:10:0080206:49 на 7 листах.

Приложение:

1. Протокол заседания Межведомственной рабочей группы по устранению противоречий в сведениях государственных реестров от 17.05.2019 № 29ПС-557 - на 5 листах.

2. Выкопировка из плана лесных участков г.о. Химки Московской области Сельского участкового лесничества квартала 1 выдела 93 на 1 листе.

3. Копия таксационного описания г.о. Химки Московской области Сельского участкового лесничества квартала 1 выдела 93 на 1 листе.

5. Схема наложения земель населенных пунктов с кадастровым номером 50:10:0080206:49 на земли Государственного лесного фонда Сельского участкового лесничества Клинского лесничества из Ведомственной информационной системы обеспечения деятельности Главного управления архитектуры и градостроительства Московской области - на 3 листах.

Акт составил:

Заместитель начальника отдела
землепользования и государственного
лесного реестра

(подпись)

И.Р. Сетдиков
(ф.и.о.)

Директор филиала - лесничий
Клинского филиала РКУ МО
«Мособллес»

(подпись)

С.Л. Голобородко
(ф.и.о.)

Старший участковый лесничий
Сельского участкового лесничества

(подпись)

Е.Л. Садов
(ф.и.о.)

УТВЕРЖДАЮ

Первый заместитель председателя
Комитета лесного хозяйства
Московской

Д. Ю. Ка...

(Ф.И.О.)

(подпись)

МП



Акт N 19/2/08-08/2019 от 30.07.2019

(номер акта, число, месяц, год)

**об изменении документированной информации
государственного лесного реестра**

Настоящий акт составлен в том, что Комитетом лесного хозяйства Московской области

(наименование органа государственной власти в области лесных отношений)
в лице заместителя начальника отдела землепользования и государственного лесного реестра И.Р. Сетдиков

(должность, фамилия, имя, отчество лица, осуществившего внесение изменений документированной информации в государственный лесной реестр)
в государственном лесном реестре изменена документированная информация по Сельскому участковому лесничеству Клинского лесничества на основании следующих документов:

1. Выписка из Единого государственного реестра недвижимости на земельный участок с кадастровым номером 50:10:0080206:53 на 7 листах.

Приложение:

1. Протокол заседания Межведомственной рабочей группы по устранению противоречий в сведениях государственных реестров от 17.05.2019 № 29ПС-557 - на 5 листах.
2. Выкопировка из плана лесных участков г.о. Химки Московской области Сельского участкового лесничества квартала 1 выдела 93 на 1 листе.
3. Копия таксационного описания г.о. Химки Московской области Сельского участкового лесничества квартала 1 выдела 93 на 1 листе.
5. Схема наложения земель населенных пунктов с кадастровым номером 50:10:0080206:49 на земли Государственного лесного фонда Сельского участкового лесничества Клинского лесничества из Ведомственной информационной системы обеспечения деятельности Главного управления архитектуры и градостроительства Московской области - на 2 листах.

Акт составил:
Заместитель начальника отдела
землепользования и государственного
лесного реестра

(подпись)

И.Р. Сетдиков
(Ф.И.О.)

Директор филиала - лесничий
Клинского филиала ГКУ МО
«Мособллес»

(подпись)

С.Л. Голобородко
(Ф.И.О.)

Старший участковый лесничий
Сельского участкового лесничества

(подпись)

Е.Л. Садов
(Ф.И.О.)

УТВЕРЖДАЮ

Первый заместитель председателя
Комитета лесного хозяйства
Московской области
Д. Ю. Капитанов
(Ф.И.О.)

(подпись)

МП

Акт N 18/2/08-08/2019 от 30.07.2019 г.
(номер акта, число, месяц, год)

**об изменении документированной информации
государственного лесного реестра**

Настоящий акт составлен в том, что Комитетом лесного хозяйства Московской области
(наименование органа государственной власти в области лесных отношений)
в лице заместителя начальника отдела землепользования и государственного лесного реестра И.Р. Сетдиков
(должность, фамилия, имя, отчество лица, осуществившего внесение изменений документированной информации в государственный лесной реестр)
в государственном лесном реестре изменена документированная информация по Сельскому участковому лесничеству Клинского лесничества на основании следующих документов:

1. Выписка из Единого государственного реестра недвижимости на земельный участок с кадастровым номером 50:10:0080206:48 на 9 листах.

Приложение:

1. Протокол заседания Межведомственной рабочей группы по устранению противоречий в сведениях государственных реестров от 17.05.2019 № 29ПС-557 - на 5 листах.
2. Выкопировка из плана лесных участков г.о. Химки Московской области Сельского участкового лесничества квартала 1 выдела 93 на 1 листе.
3. Копия таксационного описания г.о. Химки Московской области Сельского участкового лесничества квартала 1 выдела 93 на 1 листе.
5. Схема наложения земель населенных пунктов с кадастровым номером 50:10:0080206:48 на земли Государственного лесного фонда Сельского участкового лесничества Клинского лесничества из Ведомственной информационной системы обеспечения деятельности Главного управления архитектуры и градостроительства Московской области - на 2 листах.

Акт составил:

Заместитель начальника отдела
землепользования и государственного
лесного реестра

Директор филиала – лесничий
Клинского филиала ТКУ МО
«Мособллес»

Старший участковый лесничий
Сельского участкового лесничества

(подпись) И.Р. Сетдиков
(Ф.И.О.)

(подпись) С.Л. Голобородко
(Ф.И.О.)

(подпись) Е.Л. Садов
(Ф.И.О.)



УТВЕРЖДАЮ

Первый заместитель председателя
Комитета лесного хозяйства
Московской области
Д. Ю. Козлов
(Ф.И.О.)



(подпись)

Акт N 21/2/08-08/2019 от 30.
(номер акта, число, месяц, год)

**об изменении документированной информации
государственного лесного реестра**

Настоящий акт составлен в том, что Комитетом лесного хозяйства Московской области
(наименование органа государственной власти в области лесных отношений)
в лице заместителя начальника отдела землепользования и государственного лесного реестра И.Р. Сетдикова
(должность, фамилия, имя, отчество лица, осуществившего внесение изменений документированной информации в государственный лесной реестр)
в государственном лесном реестре изменена документированная информация по Сельскому участковому лесничеству Клинского лесничества на основании следующих документов:

1. Выписка из Единого государственного реестра недвижимости на земельный участок с кадастровым номером 50:10:0080206:52 на 7 листах.

Приложение:

1. Протокол заседания Межведомственной рабочей группы по устранению противоречий в сведениях государственных реестров от 17.05.2019 № 29ПС-557 - на 5 листах.
2. Выкопировка из плана лесных участков г.о. Химки Московской области Сельского участкового лесничества квартала 1 выдела 93 на 1 листе.
3. Копия таксационного описания г.о. Химки Московской области Сельского участкового лесничества квартала 1 выдела 93 на 1 листе.
5. Схема наложения земель населенных пунктов с кадастровым номером 50:10:0080206:52 на земли Государственного лесного фонда Сельского участкового лесничества Клинского лесничества из Ведомственной информационной системы обеспечения деятельности Главного управления архитектуры и градостроительства Московской области - на 2 листах.

Акт составил:
Заместитель начальника отдела
землепользования и государственного
лесного реестра


(подпись) И.Р. Сетдиков
(Ф.И.О.)

Директор филиала - лесничий
Клинского филиала ГКУ МО
«Мособллес»


(подпись) С.Л. Голобородко
(Ф.И.О.)

Старший участковый лесничий
Сельского участкового лесничества


(подпись) Е.Л. Садов
(Ф.И.О.)

Утверждаю
Первый заместитель
председателя Комитета лесного
(должность)
хозяйства Московской области

Д.Ю.Капица
(фамилия, имя, отчество)
М.П.



Акт N 2/2/07-07/2019 ЛА от 13 февраля 2019

(число, месяц, год)

об изменении документированной информации государственного лесного реестра

Настоящий акт составлен в том, что Комитетом лесного хозяйства Московской области (наименование органа государственной власти в области лесных отношений) в лице заместителя начальника отдела землепользования и государственного лесного реестра О.А.Шопина (должность, фамилия, имя, отчество лица, осуществившего внесение изменений документированной информации в государственный лесной реестр) в государственном лесном реестре изменена документированная информация по Новогорскому участковому лесничеству Истринского лесничества на основании следующих документов:

1. Выписка из ЕГРН об объекте недвижимости от 24.11.2018 № 99/2018/219040379 на земельный участок с кадастровым номером 50:10:0070202:31;

Приложение:

2. Схема наложения на земли лесного фонда земельного участка с кадастровым номером 50:10:0070202:31 по ВИС ПУАГ МО

3. Копия таксационного описания Новогорского участкового лесничества, квартал 13 выдела 22, 34, 36, квартал 14 выдел 3

4. Выкопировка из лесоустроительного планшета № 2 Новогорского участкового лесничества, квартал 13 выдела 22, 34, 36, квартал 14 выдел 3

5. Протокол № 26ПС-363 от 21.05.2018 Межведомственной рабочей группы по устранению противоречий в сведениях государственных реестров.

Акт составил:

Заместитель начальника отдела землепользования и государственного лесного реестра

(подпись)

О.А.Шопин

Заместитель директора филиала-лесничего

(подпись)

Г.А. Шаронова

Старший участковый лесничий

(подпись)

Д.И. Новожилов

Старший участковый лесничий

(подпись)

Н.А. Гаджиева

Утверждаю
Первый заместитель

председателя Комитета лесного
(должность)
хозяйства Московской области

Д.Ю. Капитанин
(фамилия, имя, отчество)

М.П.



Акт N 16/2/07-14/2019 ГУ от 06 августа 2019

(число, месяц, год)

об изменении документированной информации государственного лесного реестра

Настоящий акт составлен в том, что Комитетом лесного хозяйства Московской области
(наименование органа государственной власти в области лесных отношений)
в лице заместителя начальника отдела землепользования и государственного лесного реестра О.А.Шопина
(должность, фамилия, имя, отчество лица, осуществившего внесение изменений документированной информации в государственный лесной реестр)
в государственном лесном реестре изменена документированная информация по Химкинскому участковому лесничеству Истринского лесничества на основании следующих документов:

1. Выписка ЕРПН об объекте недвижимости от 06.08.2019 № 99/2019/276579551 на земельный участок с кадастровым номером 50:10:0020101:172.

Приложение:

1. Схема наложения на земли лесного фонда земельного участка с кадастровым номером 50:10:0020101:172 по ВИС ГУАГ МО - на 3 листах.

2. Копия таксационного описания Химкинского участкового лесничества, квартал 19 выдела 09,19,20,26-на 7 листах.

3. Выкопировка из лесоустроительного планшета № 2 Химкинского участкового лесничества, квартал 19 выдела 09,19,20,26- на 1 листе.

4. Решение Комитета лесного хозяйства Московской области от 13.03.2019 о приведении сведений государственного лесного реестра в соответствии со сведениями Единого государственного реестра недвижимости.

Акт составил:

Заместителя начальника отдела землепользования
и государственного лесного реестра

(подпись)

О.А.Шопин

Заместитель директора филиала-лесничего

(подпись)

Г.А. Шаронова

Старший участковый лесничий

(подпись)

Д.И.Новожилов

Старший участковый лесничий

(подпись)

Н.А. Гаджиева

Приложение 72. По земельному участку с кадастровым номером 50:10:0020205:7.

Утверждаю
Первый заместитель

председателя Комитета лесного
(должность)
хозяйства Московской области

Д.Ю.Капиталинин
(фамилия, имя, отчество)

(подпись)
М.П.

Акт № 19/2/07-14/2019 ЛА от 07 июня 2019

(число, месяц, год)

об изменении документированной информации государственного лесного
реестра

Настоящий акт составлен в том, что Комитетом лесного хозяйства Московской области
(наименование органа государственной власти в области лесных отношений)
в лице заместителя начальника отдела землепользования и государственного лесного
реестра О.А.Шопина
(должность, фамилия, имя, отчество лица, осуществившего внесение изменений документированной информации
в государственный лесной реестр)
в государственном лесном реестре изменена документированная информация по Химкинскому
участковому лесничеству Истринского лесничества на основании следующих документов:

1.Кадастровая выписка о земельном участке от 04.06.2019 № МО-19/ЗВ-1911549 на
земельный участок с кадастровым номером 50:10:0020205:7- на 4 листах;

Приложение:

1.Схема наложения на земли лесного фонда земельного участка с кадастровым номером
50:10:0020205:7 по ВИС ГУАГ МО - на 2 листах.

2. Копия таксационного описания Химкинского участкового лесничества, квартал 15
выдел 18 -на 3 листах.

3. Вскопировка из лесоустроительного планшета № 2 Химкинского участкового
лесничества, квартал 15 выдел 18 - на 1 листе.

4.Проткол № 29ПС-421 от 26.04.2019 Межведомственной рабочей группы по устранению
противоречий в сведениях государственных реестров - на 6 листах

Акт составил:

Заместителя начальника отдела землепользования
и государственного лесного реестра

(подпись)

О.А.Шопин

Заместитель директора филиала-лесничего

(подпись)

Г.А. Шаронова

Старший участковый лесничий

(подпись)

Д.И.Новожилов

Старший участковый лесничий

(подпись)

Н.А. Гаджиева

Утверждаю
Первый заместитель

председателя Комитета лесного
(должность)
хозяйства Московской области

П.Ю. Козлов
(Фамилия, имя, отчество)

М.П.



Акт N 17/2/07-14/2019 ГУ от 05 августа 2019

(число, месяц, год)

об изменении документированной информации государственного лесного
реестра

Настоящий акт составлен в том, что Комитетом лесного хозяйства Московской области
(наименование органа государственной власти в области лесных отношений)

в лице заместителя начальника отдела землепользования и государственного лесного
реестра О.А.Шопина

(должность, фамилия, имя, отчество лица, осуществившего внесение изменений документированной информации
в государственный лесной реестр)

в государственном лесном реестре изменена документированная информация по Химкинскому
участковому лесничеству Истринского лесничества на основании следующих документов:

1. Выписка ЕПРН об объекте недвижимости от 06.08.2019 № 99/2019/276579435 на земельный
участок с кадастровым номером 50:10:0020101:173.

Приложение:

1. Схема наложения на земли лесного фонда земельного участка с кадастровым номером
50:10:0020101:173 по ВИС ГУАГ МО – на 2 листах.

2. Копия таксационного описания Химкинского участкового лесничества, квартал 19
выдела 19,20 - на 4 листах.

3. Выкопировка из лесоустроительного плана № 2 Химкинского участкового
лесничества, квартал 2 выдела 19,20 - на 1 листе.

4. Решение Комитета лесного хозяйства Московской области от 14.03.2019 о приведении
сведений государственного лесного реестра в соответствии со сведениями Единого
государственного реестра недвижимости.

Акт составил:

Заместителя начальника отдела землепользования
и государственного лесного реестра


(подпись)


О.А.Шопин

Заместитель директора филиала лесничества


(подпись)


Г.А. Шаронова

Старший участковый лесничий


(подпись)

Д.И.Новожилов

Старший участковый лесничий


(подпись)

Н.А. Гаджиева

Приложение 74. По земельному участку с кадастровым номером 50:10:0020112:8

Утверждаю
Первый заместитель
председателя Комитета лесного
(должность)
хозяйства Московской области
Д.Ю.Капиталин
(Фамилия, имя, отчество)
(подпись)
М.П.

Акт N 25/2/07-14/2019 ГУ от 12 августа 2019

(число, месяц, год)

об изменении документированной информации государственного лесного реестра

Настоящий акт составлен в том, что Комитетом лесного хозяйства Московской области
(наименование органа государственной власти в области лесных отношений)

в лице заместителя начальника отдела землепользования и государственного лесного
реестра О.А.Шопина

(должность, фамилия, имя, отчество лица, осуществившего внесение изменений документированной информации
в государственный лесной реестр)

в государственном лесном реестре изменена документированная информация по Химкинскому
участковому лесничеству Истринского лесничества на основании следующих документов:

1. Выписка ЕГРН об объекте недвижимости от 07.08.2019 № 99/2019/276769397 на
земельный участок с кадастровым номером 50:10:0020112:8.

Приложение:

1. Схема наложения на земли лесного фонда земельного участка с кадастровым номером
50:10:0020112:8 по ВИС ГУАГ МО.

2. Копия таксационного описания Химкинского участкового лесничества, квартал 19
выдела 9,43, квартал 22 выдел 2.

3. Выкопировка из лесоустроительного планшета № 2 Химкинского участкового
лесничества, квартал 19 выдела 9,43, квартал 22 выдел 2.

4. Решение Комитета лесного хозяйства Московской области от 01.08.2019 о приведении
сведений государственного лесного реестра в соответствии со сведениями Единого
государственного реестра недвижимости.

Акт составил:

Заместителя начальника отдела землепользования
и государственного лесного реестра

(подпись)

О.А.Шопин

Заместитель директора филиала-лесничего

(подпись)

И.Н.Котенкова

Старший участковый лесничий

(подпись)

Д.И. Псвожилев

Старший участковый лесничий

(подпись)

Н.А. Гаджиева

Приложение 75. По земельному участку с кадастровым номером 50:10:0080203:158.

Утверждаю
Первый заместитель

председателя Комитета лесного
(должность)
хозяйства Московской области

Д.Ю.Кашигалкин
(фамилия, имя, отчество)

М.П.

(подпись)

Акт N 8/2/07-07/2019 ГУ от 06 июня 2019

(число, месяц, год)

об изменении документированной информации государственного лесного реестра

Настоящий акт составлен в том, что Комитетом лесного хозяйства Московской области
(наименование органа государственной власти в области лесных отношений)

в лице заместителя начальника отдела землепользования и государственного лесного реестра О.А.Шопина

(должность, фамилия, имя, отчество лица, осуществившего внесение изменений документированной информации в государственный лесной реестр)

в государственном лесном реестре изменена документированная информация по Новогорскому участковому лесничеству Истринского лесничества на основании следующих документов:

1.Кадастровая выписка о земельном участке от 05.06.2019 № МО-19/ЗВ-1913062 на земельный участок с кадастровым номером 50:10:0080203:158- на 4 листах;

Приложение:

1.Схема наложения на земли лесного фонда земельного участка с кадастровым номером 50:10:0080203:158 по ВИС ГУЛГ МО - на 2 листах.

2. Копия таксационного описания Новогорского участкового лесничества, квартал 11 выдел 18 -на 3 листах.

3. Выводка из лесосустроительного плана № 2 Новогорского участкового лесничества, квартал 11 выдел 18- на 1 листе.

Акт составил:

Заместителя начальника отдела землепользования
и государственного лесного реестра

(подпись)

О.А.Шопин

Заместитель директора филиала-лесничего

(подпись)

Г.А. Парнова

Старший участковый лесничий

(подпись)

Д.И.Новожилков

Старший участковый лесничий

(подпись)

Н.А. Гаджиева

Приложение 76. По земельному участку с кадастровым номером 50:10:0080202:94.

Утверждаю
Первый заместитель

председателя Комитета лесного
(должность)
хозяйства Московской области

Д.Ю.Капиталин
(фамилия, имя, отчество)

(подпись)

М.П.

Акт № 33/2/07-07/2019 ЛА от 27 июня 2019

(число, месяц, год)

об изменении документированной информации государственного лесного реестра

Настоящий акт составлен в том, что Комитетом лесного хозяйства Московской области
(наименование органа государственной власти в области лесных отношений)

в лице Заместителя начальника отдела землепользования и государственного лесного реестра О.А.Шопина

(должность, фамилия, имя, отчество лица, осуществившего внесение изменений документированной информации в государственный лесной реестр)

в государственном лесном реестре изменена документированная информация по Новогорскому участковому лесничеству Истринского лесничества на основании следующих документов:

1.Кадастровая выписка о земельном участке от 27.06.2019 № МО-19/ЗВ-2237794 на земельный участок с кадастровым номером 50:10:0080202:94 - на 5 листах;

Приложение:

1.Схема наложения на земли лесного фонда земельного участка с кадастровым номером 50:10:0080202:94 по ВИС ГУАИ МО - на 2 листах.

2. Копия таксационного описания Новогорского участкового лесничества, квартал 19 выдела 5,12,13- на 5 листах.

3. Выкопировка из лесоустроительного планшета № 2 Новогорского участкового лесничества квартал 19 выдела 5,12,13- на 1 листе.

4.Протокол № 29ПС-421 от 26.04.2019 Межведомственной рабочей группы по устранению противоречий в сведениях государственных реестров - на 6 листах

Акт составил:

Заместителя начальника отдела землепользования
и государственного лесного реестра

(подпись)

О.А.Шопин

Заместитель директора филиала-лесничего

(подпись)

Г.А. Шарнова

Старший участковый лесничий

(подпись)

Д.И.Новожилов

Старший участковый лесничий

(подпись)

Н.А. Гаджиева

Утверждаю
Первый заместитель
председателя Комитета лесного
(должность)
хозяйства Московской области
И.Ю.Капиталин
(фамилия, имя, отчество)
(подпись)
М.П.

Акт N 34/2/07-07/2019 ПА от 27 июня 2019

(число, месяц, год)

об изменении документированной информации государственного лесного реестра

Настоящий акт составлен в том, что Комитетом лесного хозяйства Московской области (наименование органа государственной власти в области лесных отношений) в лице заместителя начальника отдела землепользования и государственного лесного реестра О.А.Шопина (должность, фамилия, имя, отчество лица, осуществившего внесение изменений документированной информации в государственный лесной реестр) в государственном лесном реестре изменена документированная информация по Новоторскому участковому лесничеству Истринского лесничества на основании следующих документов:

1.Кадастровая выписка о земельном участке от 27.06.2019 № МО-19/ЗВ-2237855 на земельный участок с кадастровым номером 50:10:0080202:95 - на 4 листах;

Приложение:

1.Схема наложения на земли лесного фонда земельного участка с кадастровым номером 50:10:0080202:95 по ВИС ГУАГ МО - на 2 листах.

2. Копия таксационного описания Новоторского участкового лесничества, квартал 19 выдела 5,12- на 4 листах.

3. Выкопировка из лесоустроительного плана № 2 Новоторского участкового лесничества квартал 19 выдела 5,12- на 1 листе.

4.Протокол № 29ПС-421 от 26.04.2019 Межведомственной рабочей группы по устранению противоречий в сведениях государственных реестров - на 6 листах

Акт составил:

Заместителя начальника отдела землепользования и государственного лесного реестра

(подпись)

О.А.Шопин

Заместитель директора филиала-лесничего

(подпись)

Г.А. Шаронова

Старший участковый лесничий

(подпись)

Д.И.Новожилов

Старший участковый лесничий

(подпись)

Н.А. Гаджиева

Приложение 78. По земельному участку с кадастровым номером 50:10:0080202:93

Утверждаю
Первый заместитель

председателя Комитета лесного
(должность)
хозяйства Московской области

Д.Ю.Капиталиник
(фамилия, имя, отчество)

(подпись)

М.П.

Акт № 22/2/07-07/2019 ЛА от 06 июня 2019

(число, месяц, год)

об изменении документированной информации государственного лесного реестра

Настоящий акт составлен в том, что Комитетом лесного хозяйства Московской области (наименование органа государственной власти в области лесных отношений) в лице заместителя начальника отдела землепользования и государственного лесного реестра О.А.Шопина (должность, фамилия, имя, отчество лица, осуществившего внесение изменений документированной информации в государственный лесной реестр) в государственном лесном реестре изменена документированная информация по Новогорскому участковому лесничеству Истринского лесничества на основании следующих документов:

1.Кадастровая выписка о земельном участке от 04.06.2019 № МО-19/ЗЕ-1911511 на земельный участок с кадастровым номером 50:10:0080202:93- на 4 листах;

Приложение:

1.Схема наложения на земли лесного фонда земельного участка с кадастровым номером 50:10:0080202:93 по ВИС РУАГ МО - на 2 листах.

2. Копия таксационного описания Новогорского участкового лесничества квартал 19 выдела 5,13- на 4 листах.

3. Выкопировка из лесоустроительного планшета № 2 Новогорского участкового лесничества, квартал 19 выдела 5,13- на 1 листе.

4.Протокол № 29ПС-421 от 26.04.2019 Межведомственной рабочей группы по устранению противоречий в сведениях государственных реестров - на 6 листах

Акт составили:

Заместителя начальника отдела землепользования
и государственного лесного реестра

(подпись)

О.А.Шопин

Заместитель директора филиала-лесничего

(подпись)

Т.А. Шаронова

Старший участковый лесничий

(подпись)

Д.И. Новожилов

Старший участковый лесничий

(подпись)

Н.А. Гаджиева


Приложение 79. По земельному участку с кадастровым номером 50:10:0080202:92.

Утверждаю
Первый заместитель

председателя Комитета лесного
(должность)
хозяйства Московской области

Д.Ю.Капиталинин
(фамилия, имя, отчество)

(Подпись)
М.П.



Акт N 32/2/07-07/2019 ЛА от 27 июня 2019

(число, месяц, год)

об изменении документированной информации государственного лесного
реестра

Настоящий акт составлен в том, что Комитетом лесного хозяйства Московской области
(наименование органа государственной власти в области лесных отношений)
в лице заместителя начальника отдела землепользования и государственного лесного
реестра О.А.Шолина
(должность, фамилия, имя, отчество лица, осуществившего внесение изменений документированной информации
в государственный лесной реестр)
в государственном лесном реестре изменена документированная информация по Новогорскому
участковому лесничеству Истринского лесничества на основании следующих документов:

1.Кадастровая выписка о земельном участке от 27.06.2019 № МО-19/ЗВ-2238001 на
земельный участок с кадастровым номером 50:10:0080202:92 - на 4 листах;

Приложение:

1.Схема наложения на земли лесного фонда земельного участка с кадастровым номером
50:10:0080202:92 по БИС 1УАГ МО - на 2 листах.

2. Копия таксационного описания Новогорского участкового лесничества, квартал 19
выдела 5,13,14- на 4 листах.

3. Выкопировка из лесоустроительного плана № 2 Новогорского участкового
лесничества квартал 19 выдела 5,13,14- на 1 листе.

4.Протокол № 29ПС-421 от 26.04.2019 Межведомственной рабочей группы по устранению
противоречий в введении государственных реестров - на 6 листах

Акт составил:

Заместителя начальника отдела землепользования
и государственного лесного реестра

(подпись)

О.А.Шолин

Заместитель директора филиала-лесничего

(подпись)

Г.А. Шаронова

Старший участковый лесничий

(подпись)

Д.И.Новожилов

Старший участковый лесничий

(подпись)

Н.А. Гаджиева

Приложение 80. По земельному участку с кадастровым номером 50:10:0080202:91.

Утверждаю
Первый заместитель

председателя Комитета лесного
(должность)
хозяйства Московской области

Д.Ю.Капиталин
(фамилия, имя, отчество)

(подпись)

М.П.

Акт N 31/2/07-07/2019 ЛА от 27 июня 2019

(число, месяц, год)

об изменении документированной информации государственного лесного
реестра

Настоящий акт составлен в том, что Комитетом лесного хозяйства Московской области
(наименование органа государственной власти в области лесных отношений)

в лице заместителя начальника отдела землепользования и государственного лесного
реестра О.А.Шопина

(должность, фамилия, имя, отчество лица, осуществившего внесение изменений документированной информации
в государственный лесной реестр)

в государственном лесном реестре изменена документированная информация по Новгородскому
участковому лесничеству Истринского лесничества на основании следующих документов:

1.Кадастровая выписка о земельном участке от 27.06.2019 № МО-19/ЗВ-2237911 на
земельный участок с кадастровым номером 50:10:0080202:91 - на 4 листах;

Приложение:

1.Схема наложения на земли лесного фонда земельного участка с кадастровым номером
50:10:0080202:91 по ВИС ГУЛГ МО - на 2 листах.

2. Копия таксационного описания Новгородского участкового лесничества, квартал 19
выдела 5,14 - на 4 листах.

3. Выкопировка из лесоустроительного планшета № 2 Новгородского участкового
лесничества квартал 19 выдела 5,14 - на 1 листе.

4.Протокол № 29ПС-421 от 26.04.2019 Межведомственной рабочей группы по устранению
противоречий в сведениях государственных реестров - на 6 листах

Акт составил:

Заместителя начальника отдела землепользования
и государственного лесного реестра

(подпись)

О.А.Шопин

Заместитель директора филиала-лесничего

(подпись)

Г.А. Шаронова

Старший участковый лесничий

(подпись)

Д.И.Новожилов

Старший участковый лесничий

(подпись)

Н.А. Гаджиева

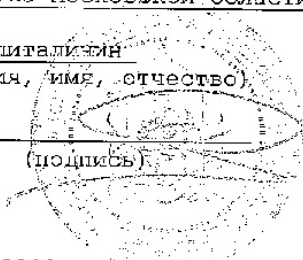
Приложение 81. По земельному участку с кадастровым номером 50:10:0080202:89.

Утверждаю
Первый заместитель

председателя Комитета лесного
(должность)
хозяйства Московской области

И.Ю. Капиталицын
(фамилия, имя, отчество)

(подпись)
М.П.



Акт N 19/2/07-07/2019 ЛА от 06 июня 2019

(число, месяц, год)

об изменении документированной информации государственного лесного
реестра

Настоящий акт составлен в том, что Комитетом лесного хозяйства Московской области
(наименование органа государственной власти в области лесных отношений)
в лице заместителя начальника отдела землепользования и государственного лесного
реестра О.А.Шопина
(должность, фамилия, имя, отчество лица, осуществившего внесение изменений документированной информации
в государственный лесной реестр)
в государственном лесном реестре изменена документированная информация по Новогорскому
участковому лесничеству Истринского лесничества на основании следующих документов:

- 1.Кадастровая выписка с земельном участке от 04.06.2019 № МО-19/ЗВ-1911518 на земельный участок с кадастровым номером 50:10:0080202:89- на 5 листах;
Приложение:
- 1.Схема наложения на земли лесного фонда земельного участка с кадастровым номером 50:10:0080202:89 по ВИС ГУЛГ МО - на 2 листах.
2. Копия таксационного описания Новогорского участкового лесничества квартал 19 выдел 5- на 3 листах.
3. Выкопировка из лесоустроительного плана № 2 Новогорского участкового лесничества, квартал 19 выдел 5- на 1 листе.
- 4.Протокол № 29ПС-421 от 26.04.2019 Межведомственной рабочей группы по устранению противоречий в сведениях государственных реестров - на 6 листах

Акт составил:

Заместителя начальника отдела землепользования
и государственного лесного реестра

(подпись)

О.А.Шопин

Заместитель директора филиала-лесничего

(подпись)

Г.А. Шаронова

Старший участковый лесничий

(подпись)

Д.И. Погожилов

Старший участковый лесничий

(подпись)

Н.А. Гаджиева


Приложение 82. По земельному участку с кадастровым номером 50:10:0080202:88.

Утверждаю
Первый заместитель

председателя Комитета лесного
(должность)
хозяйства Московской области

Д.Ю.Капиталин
(фамилия, имя, отчество)

М.П.



Акт N 20/2/07-07/2019 ЛА от 06 июня 2019

(число, месяц, год)

об изменении документированной информации государственного лесного реестра

Настоящий акт составлен в том, что Комитетом лесного хозяйства Московской области (наименования органа государственной власти в области лесных отношений) в лице заместителя начальника отдела землепользования и государственного лесного реестра О.А.Шолина (должность, фамилия, имя, отчество лица, осуществившего внесение изменений документированной информации в государственный лесной реестр) в государственном лесном реестре изменена документированная информация по Новогорскому участковому лесничеству Истринского лесничества на основании следующих документов:

1. Кадастровая выписка о земельном участке от 04.06.2019 № МО-19/ЗВ-1911562 на земельный участок с кадастровым номером 50:10:0080202:88- на 5 листах;

Приложение:

1. Схема наложения на земли лесного фонда земельного участка с кадастровым номером 50:10:0080202:88 по ВИС ГУАП МО - на 2 листах.

2. Копия таксационного описания Новогорского участкового лесничества квартал 19 выдел 5- на 3 листах.

3. Выкопировка из лесоустроительного плана № 2 Новогорского участкового лесничества, квартал 19 выдел 5- на 1 листе.

4. Протокол № 29ПС-421 от 26.04.2019 Межведомственной рабочей группы по устранению противоречий в сведениях государственных реестров - на 6 листах

Акт составил:

Заместителя начальника отдела землепользования и государственного лесного реестра

(подпись)

О.А.Шолин

Заместитель директора филиала-лесничего

(подпись)

Г.А. Шаронова

Старший участковый лесничий

(подпись)

Д.И. Новожилов

Старший участковый лесничий

(подпись)

Н.А. Гаджиева

Приложение 83. По земельному участку с кадастровым номером 50:10:0080202:87.

Утверждаю
Первый заместитель

председателя Комитета лесного
(должность)
хозяйства Московской области

Д.Ю.Капиталин
(фамилия, имя, отчество)

(подпись)

М.П.

Акт N 21/2/07-07/2019 ЛА от 06 июня 2019

(число, месяц, год)

об изменении документированной информации государственного лесного
реестра

Настоящий акт составлен в том, что Комитетом лесного хозяйства Московской области
(наименование органа государственной власти в области лесных отношений)
в лице заместителя начальника отдела землепользования и государственного лесного
реестра О.А.Шопина
(должность, фамилия, имя, отчество лица, осуществляющего внесение изменений документированной информации
в государственный лесной реестр)
в государственном лесном реестре изменена документированная информация по Новгородскому
участковому лесничеству Истринского лесничества на основании следующих документов:

- 1.Кадастровая выписка о земельном участке от 04.06.2019 № МО-19/ЗВ-1911590 на земельный участок с кадастровым номером 50:10:0080202:87- на 4 листах;
Приложение:
 - 1.Схема наложения на земли лесного фонда земельного участка с кадастровым номером 50:10:0080202:87 по ВИС ГУЛГ МО на 2 листах.
 2. Копия таксационного описания Новгородского участкового лесничества квартал 19 выдел 5- на 3 листах.
 3. Выкопировка из лесоустроительного планшета № 2 Новгородского участкового лесничества, квартал 19 выдел 5- на 1 листе.
 - 4.Протокол № 29ПС-421 от 26.04.2019 Межведомственной рабочей группы по устранению противоречий в сведениях государственных реестров - на 6 листах

Акт составил:

Заместителя начальника отдела землепользования
и государственного лесного реестра

(подпись)

О.А.Шопин

Заместитель директора филиала-лесничества

(подпись)

Г.А. Шаронова

Старший участковый лесничий

(подпись)

Д.И. Новожилов

Старший участковый лесничий

(подпись)

Н.А. Гаджиева

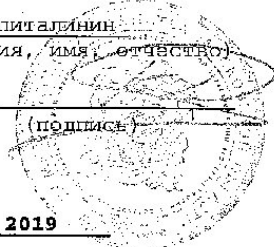
Приложение 84. По земельному участку с кадастровым номером 50:10:0080202:86.

Утверждаю
Первый заместитель

председателя Комитета лесного
(должность)
хозяйства Московской области

Д.Ю.Капиталинин
(фамилия, имя, отчество)

М.П.



Акт N 23/2/07-07/2019 ЛА от 06 июня 2019

об изменении документированной информации государственного лесного реестра

Настоящий акт составлен в том, что Комитетом лесного хозяйства Московской области
(наименование органа государственной власти в области лесных отношений)

в лице заместителя начальника отдела землепользования и государственного лесного реестра О.А.Шопина

(должность, фамилия, имя, отчество лица, осуществившего внесение изменений документированной информации в государственный лесной реестр)

в государственном лесном реестре изменена документированная информация по Новогорскому участковому лесничеству Истринского лесничества на основании следующих документов:

1.Кадастровая выписка о земельном участке от 04.06.2019 № МО-19/ЗВ-1911515 на земельный участок с кадастровым номером 50:10:0080202:86- на 5 листах;

Приложение:

1.Схема наложения на земли лесного фонда земельного участка с кадастровым номером 50:10:0080202:86 по ВИС ГУАР МО - на 2 листах.

2. Копия таксационного описания Новогорского участкового лесничества квартал 19 выдела 5,17,18- на 4 листах.

3. Выкопировка из лесоустроительного плана № 2 Новогорского участкового лесничества, квартал 19 выдела 5,17,18- на 1 листе.

4.Протокол № 29ПС-421 от 26.04.2019 Межведомственной рабочей группы по устранению противоречий в сведениях государственных реестров - на 6 листах

Акт составил:

Заместителя начальника отдела землепользования
и государственного лесного реестра

(подпись)

О.А.Шопин

Заместитель директора филиала-лесничего

(подпись)

Г.А. Шаронова

Старший участковый лесничий

(подпись)

Д.И. Погожилов

Старший участковый лесничий

(подпись)

Н.А. Гаджиева

Утверждаю
Первый заместитель
председателя Комитета лесного
(должность)
хозяйства Московской области
Д.Ю.Капиталин
(фамилия, имя, отчество)
(подпись)
М.П.

Акт N 14/2/07-07/2019 ЛА от 06 июня 2019


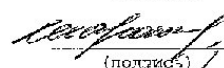

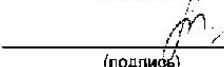
(число, месяц, год)

об изменении документированной информации государственного лесного реестра

Настоящий акт составлен в том, что Комитетом лесного хозяйства Московской области (наименование органа государственной власти в области лесных отношений) в лице заместителя начальника отдела землепользования и государственного лесного реестра О.А.Шопина (должность, фамилия, имя, отчество лица, осуществившего внесение изменений документированной информации в государственный лесной реестр) в государственном лесном реестре изменена документированная информация по Новогорскому участковому лесничеству Истринского лесничества на основании следующих документов:

1. Кадастровая выписка о земельном участке от 04.06.2019 № МО-19/ЗВ-1911513 на земельный участок с кадастровым номером 50:10:0080202:2857 - на 5 листах;
Приложение:
 1. Схема наложения на земли лесного фонда земельного участка с кадастровым номером 50:10:0080202:2857 по ВИС ГУАП МО - на 2 листах.
 2. Копия таксационного описания Новогорского участкового лесничества квартал 19 выдел 18- на 3 листах.
 3. Выкопировка из лесоустроительного плана № 2 Новогорского участкового лесничества, квартал 19 выдел 18- на 1 листе.
 4. Протокол № 29ПС-421 от 26.04.2019 Межведомственной рабочей группы по устранению противоречий в сведениях государственных реестров - на 6 листах

Акт составили:


Заместителя начальника отдела землепользования и государственного лесного реестра	 (подпись)	О.А.Шопин
Заместитель директора филиала-лесничего	 (подпись)	Г.А. Шаронова
Старший участковый лесничий	 (подпись)	Д.И. Новожилов
Старший участковый лесничий	 (подпись)	Н.А. Гаджиева

Утверждаю
Первый заместитель

председателя Комитета лесного
(должность)
хозяйства Московской области

Д.Ю.Капиталинин
(фамилия, имя, отчество)

М.П.



Акт N 30/2/07-07/2019 ЛА от 27 июня 2019

(число, месяц, год)

об изменении документированной информации государственного лесного реестра

Настоящий акт составлен в том, что Комитетом лесного хозяйства Московской области
(наименование органа государственной власти в области лесных отношений)

в лице заместителя начальника отдела землепользования и государственного лесного реестра О.А.Шопина

(должность, фамилия, имя, отчество лица, осуществлявшего внесение изменений документированной информации в государственный лесной реестр)

в государственном лесном реестре изменена документированная информация по Новогорскому участковому лесничеству Истринского лесничества на основании следующих документов:

1.Кадастровая выписка с земельным участком от 27.06.2019 № МО-19/33-2237923 на земельный участок с кадастровым номером 50:10:0080202:2859 – на 5 листах;

Приложение:

1.Схема наложения на земли лесного фонда земельного участка с кадастровым номером 50:10:0080202:2859 по ВИС ГУАИ МО – на 2 листах.

2. Копия таксационного описания Новогорского участкового лесничества, квартал 19 выдел 18 – на 3 листах.

3. Выкопировка из лесоустроительного плана № 2 Новогорского участкового лесничества квартал 19 выдел 18 – на 1 листе.

4.Протокол № 29ПС-421 от 26.04.2019 Межведомственной рабочей группы по устранению противоречий в сведениях государственных реестров – на 6 листах

Акт составил:

Заместителя начальника отдела землепользования
и государственного лесного реестра

(подпись)

О.А.Шопин

Заместитель директора филиала лесничего

(подпись)

Г.А. Шаронова

Старший участковый лесничий

(подпись)

Д.И.Новожилов

Старший участковый лесничий


(подпись)

Н.А. Гаджиева

Утверждаю
Первый заместитель
председателя Комитета лесного
(должность)
хозяйства Московской области

Д.Ю.Капиталинин
(фамилия; имя; отчество)

М.П.



Акт № 15/2/07-07/2019 ЛА от 06 июня 2019

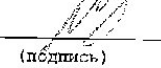
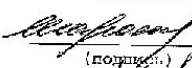
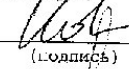

(число, месяц, год)

об изменении документированной информации государственного лесного реестра

Настоящий акт составлен в том, что Комитетом лесного хозяйства Московской области (наименование органа государственной власти в области лесных отношений) в лице заместителя начальника отдела землепользования и государственного лесного реестра С.А.Шопина (должность, фамилия, имя, отчество лица, осуществившего внесение изменений документированной информации в государственный лесной реестр) в государственном лесном реестре изменена документированная информация по Новогорскому участковому лесничеству Истринского лесничества на основании следующих документов:

- 1.Кадастровая выписка о земельном участке от 04.06.2019 № МО-19/ЗВ-1911586 на земельный участок с кадастровым номером 50:10:0080202:2858- на 4 листах;
Приложение:
1.Схема наложения на земли лесного фонда земельного участка с кадастровым номером 50:10:0080202:2858 по ВИС ГУАЛ МО - на 2 листах.
2. Копия таксационного описания Новогорского участкового лесничества квартал 19 выдел 18- на 3 листах.
3. Выкопировка из лесоустроительного плана № 2 Новогорского участкового лесничества, квартал 19 выдел 18- на 1 листе.
4.Протокол № 29ПС-421 от 26.04.2019 Межведомственной рабочей группы по устранению противоречий в сведениях государственных реестров - на 6 листах

Акт составил:


Заместитель начальника отдела землепользования и государственного лесного реестра	 (подпись)	С.А.Шопин
Заместитель директора филиала-лесничего	 (подпись)	Г.А. Шаронова
Старший участковый лесничий	 (подпись)	Д.И. Новожилов
Старший участковый лесничий	 (подпись)	Н.А. Гаджиева

Утверждаю
Первый заместитель
председателя Комитета лесного
(должность)
хозяйства Московской области

Д.Ю.Капиталиник
(фамилия, имя, отчество)

(подпись)

М.П.



Акт N 29/2/07-07/2019 ЛА от 06 июня 2019

(число, месяц, год)

об изменении документированной информации государственного лесного реестра

Настоящий акт составлен в том, что Комитетом лесного хозяйства Московской области (наименование органа государственной власти в области лесных отношений) в лице заместителя начальника отдела землепользования и государственного лесного реестра О.А.Шоина (должность, фамилия, имя, отчество лица, осуществившего внесение изменений документированной информации в государственный лесной реестр) в государственном лесном реестре изменена документированная информация по Новогорскому участковому лесничеству Истринского лесничества на основании следующих документов:

1.Кадастровая выписка о земельном участке от 04.06.2019 № МО-19/ЗВ-1911569 на земельный участок с кадастровым номером 50:10:0080202:84 - на 4 листах;

Приложение:

1.Схема наложения на земли лесного фонда земельного участка с кадастровым номером 50:10:0080202:84 по ВИС ГУАГ МО - на 2 листах.

2. Копия таксационного описания Новогорского участкового лесничества, квартал 19 выдел 18 - на 3 листах.

3. Вкопировка из лесоустроительного планшета № 2 Новогорского участкового лесничества, квартал 19 выдел 18 - на 1 листе.

4.Протокол № 29ПС-421 от 26.04.2019 Межведомственной рабочей группы по устранению противоречий в сведениях государственных реестров - на 6 листах.

Акт составил:

Заместителя начальника отдела землепользования и государственного лесного реестра

(подпись)

О.А.Шоин

Заместитель директора филиала-лесничего

(подпись)

Г.А. Шаронова

Старший участковый лесничий

(подпись)

Д.И.Новожилов

Старший участковый лесничий

(подпись)

Н.А. Гаджиева


Утверждаю
Первый заместитель

председателя Комитета лесного
(должность)
хозяйства Московской области

Ц.Ю.Кашаганкин
(фамилия, имя, отчество)

(подпись)

М.П.



Акт № 16/2/07-07/2019 ЛА от 06 июня 2019

(число, месяц, год)

об изменении документированной информации государственного лесного
реестра

Настоящий акт составлен в том, что Комитетом лесного хозяйства Московской области
(наименование органа государственной власти в области лесных отношений)
в лице заместителя начальника отдела землепользования и государственного лесного
реестра О.А.Шопина
(должность, фамилия, имя, отчество лица, осуществившего внесение изменений документированной информации
в государственный лесной реестр)
в государственном лесном реестре изменена документированная информация по Новогорскому
участковому лесничеству Истринского лесничества на основании следующих документов:

1.Кадастровая выписка о земельном участке от 04.06.2019 № МО-19/СВ-1911498 на
земельный участок с кадастровым номером 50:10:0080202:179- на 5 листах;

Приложение:

1.Схема наложения на земли лесного фонда земельного участка с кадастровым номером
50:10:0080202:179 по ВИС ГУАП МО - на 2 листах.

2. Копия таксационного описания Новогорского участкового лесничества квартал 19
выдел 18- на 3 листах.

3. Выкопировка из лесоустроительного плана № 2 Новогорского участкового
лесничества, квартал 19 выдел 18- на 1 листе.

4. Протокол № 29ПС-421 от 26.04.2019 Межведомственной рабочей группы по устранению
противоречий в сведениях государственных реестров - на 6 листах

Акт составил:

Заместителя начальника отдела землепользования
и государственного лесного реестра

(подпись)

О.А.Шопин

Заместитель директора филиала-лесничего

(подпись)

Г.А. Шаронова

Старший участковый лесничий

(подпись)

Д.И. Новожилов

Старший участковый лесничий

(подпись)

Н.А. Гаджиева

Утверждаю
Первый заместитель

председателя Комитета лесного
(должность)
хозяйства Московской области

Д.Ю.Капиталинин
(фамилия, имя, отчество)

(подпись)
М.П.

Акт N 13/2/07-07/2019 ЛА от 06 июня 2019

(число, месяц, год)

об изменении документированной информации государственного лесного
реестра

Настоящий акт составлен в том, что Комитетом лесного хозяйства Московской области
(наименование органа государственной власти в области лесных отношений)
в лице заместителя начальника отдела землепользования и государственного лесного
реестра О.А.Попина
(должность, фамилия, имя, отчество лица, осуществившего внесение изменений документированной информации
в государственный лесной реестр)
в государственном лесном реестре изменена документированная информация по Новогорскому
участковому лесничеству Истринского лесничества на основании следующих документов:

1.Кадастровая выписка о земельном участке от 04.06.2019 № МО-19/ЗВ-1911527 на
земельный участок с кадастровым номером 50:10:0080202:83- на 6 листах;

Приложение:

1.Схема наложения на земли лесного фонда земельного участка с кадастровым номером
50:10:0080202:83 по ВИС ГУАГ МО – на 2 листах.

2. Копия таксационного описания Новогорского участкового лесничества квартал 19
выдел 18- на 3 листах.

3. Выкопировка из лесоустроительного плана № 2 Новогорского участкового
лесничества, квартал 19 выдел 18- на 1 листе.

4.Протокол № 29ПС-421 от 26.04.2019 Межведомственной рабочей группы по устранению
противоречий в сведениях государственных реестров – на 6 листах

Акт составил:

Заместителя начальника отдела землепользования
и государственного лесного реестра

(подпись)

О.А.Попин

Заместитель директора филиала-лесничего

(подпись)

Г.А. Шаронова

Старший участковый лесничий

(подпись)

Д.И. Писовиков

Старший участковый лесничий

(подпись)

П.А. Гаджиева

Утверждаю
Первый заместитель

председателя Комитета лесного
(должность)
хозяйства Московской области

Д.Ю.Капиталинин
(фамилия, имя, отчество)

М.П.

(подпись)

Акт № 25/2/07-07/2019 ПА от 27 июня 2019

(число, месяц, год)

об изменении документированной информации государственного лесного
реестра

Настоящий акт составлен в том, что Комитетом лесного хозяйства Московской области
(наименование органа государственной власти в области лесных отношений)
в лице заместителя начальника отдела землепользования и государственного лесного
реестра О.А.Шопина
(должность, фамилия, имя, отчество лица, осуществившего внесение изменений документированной информации
в государственный лесной реестр)
в государственном лесном реестре изменена документированная информация по Новоторскому
участковому лесничеству Истринского лесничества на основании следующих документов:

1.Кадастровая выписка о земельном участке от 27.06.2019 № МО-19/ЗВ-2237904 на
земельный участок с кадастровым номером 50:10:0080202:82- на 5 листах;

Приложение:

1.Схема наложения на земли лесного фонда земельного участка с кадастровым номером
50:10:0080202:82 по ВИС ГУАП МО - на 2 листах.

2. Копия таксационного описания Новоторского участкового лесничества квартал 19
выдела 17,18- на 3 листах.

3. Выкопировка из лесоустроительного плана № 2 Новоторского участкового
лесничества, квартал 19 выдела 17,18- на 1 листе.

4.Протокол № 29НС-421 от 26.04.2019 Межведомственной рабочей группы по устранению
противоречий в сведениях государственных реестров - на 6 листах

Акт составил:

Заместителя начальника отдела землепользования
и государственного лесного реестра

(подпись)

О.А.Шопин

Заместитель директора филиала-лесничего

(подпись)

Г.А. Шаронова

Старший участковый лесничий

(подпись)

Д.И. Бовожиглов

Старший участковый лесничий

(подпись)

Н.А. Гаджиева


Приложение 92. По земельному участку с кадастровым номером: 50:10:0080202:81.

Утверждаю
Первый заместитель

председателя Комитета лесного
(должность)
хозяйства Московской области

Д.Ю.Капиталин
(фамилия, имя, отчество)

М.П.



Акт N 24/2/07-07/2019 ПА от 27 июня 2019

(число, месяц, год)

об изменении документированной информации государственного лесного реестра

Настоящий акт составлен в том, что Комитетом лесного хозяйства Московской области (наименование органа государственной власти в области лесных отношений) в лице заместителя начальника отдела землепользования и государственного лесного реестра О.А.Шопина (должность, фамилия, имя, отчество лица, осуществившего внесение изменений документированной информации в государственный лесной реестр) в государственном лесном реестре изменена документированная информация по Новогорскому участковому лесничеству Истринского лесничества на основании следующих документов:

1.Кадастровая выписка о земельном участке от 27.06.2019 № МО-19/СВ-2237693 на земельный участок с кадастровым номером 50:10:0080202:81- на 5 листах;

Приложения:

- 1.Схема положения на земли лесного фонда земельного участка с кадастровым номером 50:10:0080202:81 по ВИС ГУАГ МО - на 2 листах.
2. Копия таксационного описания Новогорского участкового лесничества квартал 19 выдел 17- на 3 листах.
3. Выкопировка из лесоустроительного плана № 2 Новогорского участкового лесничества квартал 19 выдел 17- на 1 листе.
- 4.Протокол № 29ПС-421 от 26.04.2019 Межведомственной рабочей группы по устранению противоречий в сведениях государственных реестров - на 6 листах

Акт составил:

Заместителя начальника отдела землепользования
и государственного лесного реестра

(подпись)

О.А.Шопин

Заместитель директора филиала-лесничего

(подпись)

Г.А. Шаронова

Старший участковый лесничий

(подпись)

Д.И. Новожилов

Старший участковый лесничий

(подпись)

Н.А. Гаджиова

Приложение 93. По земельному участку с кадастровым номером: 50:10:0080202:80.

Утверждаю
Первый заместитель
председателя Комитета лесного
(должность)
хозяйства Московской области

Д.Ю.Капиталинин
(фамилия, имя, отчество)

(подпись)

М.П.

Акт № 17/2/07-07/2019 ЛХ от 06 июня 2019

(число, месяц, год)

об изменении документированной информации государственного лесного реестра

Настоящий акт составлен в том, что Комитетом лесного хозяйства Московской области (наименование органа государственной власти в области лесных отношений)

в лице заместителя начальника отдела землепользования и государственного лесного реестра О.А.Шопина

(должность, фамилия, имя, отчество лица, осуществившего внесение изменений документированной информации в государственный лесной реестр)

в государственном лесном реестре изменена документированная информация по Новогорскому участковому лесничеству Истринского лесничества на основании следующих документов:

1.Кадастровая выписка о земельном участке от 04.06.2019 № МО-19/ЗВ-1911584 на земельный участок с кадастровым номером 50:10:0080202:80- на 5 листах;

Приложение:

1.Схема наложения на земли лесного фонда земельного участка с кадастровым номером 50:10:0080202:80 по ВИС ГУАР МО - на 2 листах.

2. Копия таксационного описания Новогорского участкового лесничества квартал 19 выдел 17- на 3 листах.

3. Выкопировка из лесоустроительного плана № 2 Новогорского участкового лесничества, квартал 19 выдел 17- на 1 листе.

4.Протокол № 29ПС-421 от 26.04.2019 Межведомственной рабочей группы по устранению противоречий в сведениях государственных реестров - на 6 листах

Акт составил:

Заместителя начальника отдела землепользования и государственного лесного реестра

О.А.Шопин

Заместитель директора филиала-лесничества

Е.А. Шаронова

Старший участковый лесничий

Д.И. Евожилов

Старший участковый лесничий

Н.А. Гаджиева

Утверждаю
Первый заместитель
председателя Комитета лесного
(должность)
хозяйства Московской области
Д.Ю. Катиталин
(фамилия, имя, отчество)
(подпись)
М.П.

Акт № 12/2/07-07/2019 ЛА от 06 июня 2019

(число, месяц, год)

об изменении документированной информации государственного лесного реестра

Настоящий акт составлен в том, что Комитетом лесного хозяйства Московской области (наименование органа государственной власти в области лесных отношений) в лице заместителя начальника отдела землепользования и государственного лесного реестра О.А.Шпина (должность, фамилия, имя, отчество лица, осуществившего внесение изменений документированной информации в государственный лесной реестр) в государственном лесном реестре изменена документированная информация по Новогорскому участковому лесничеству Истринского лесничества на основании следующих документов:

1. Кадастровая выписка о земельном участке на земельный участок от 04.06.2019 № МО-19/ЗВ-1911495 с кадастровым номером 50:10:0080202:79 - на 5 листах;
приложение:
1. Схема наложения на земли лесного фонда земельного участка с кадастровым номером 50:10:0080202:79 по ВИС ГУЛГ МО - на 2 листах.
2. Копия таксационного описания Новогорского участкового лесничества, квартал 19 выдел 17- на 3 листах.
3. Выкопировка из лесоустроительного планшета № 2 Новогорского участкового лесничества, квартал 19 выдел 17- на 1 листе.
4. Протокол № 29ПС-421 от 26.04.2019 Межведомственной рабочей группы по устранению противоречий в сведениях государственных реестров - на 6 листах

Акт составили:

Заместителя начальника отдела землепользования и государственного лесного реестра

(подпись)

О.А.Шпин

Заместитель директора филиала-лесничего

(подпись)

Г.А. Шаронова

Старший участковый лесничий

(подпись)

Д.И. Новожилов

Старший участковый лесничий

(подпись)

Э.А. Раджиева

Утверждаю
Первый заместитель
председателя Комитета лесного
(должность)
хозяйства Московской области
Д.Ю.Капиталин
(фамилия, имя, отчество)

(подпись)
М.П.

Акт N 18/2/07-07/2019 ЛА от 06 июня 2019

(число, месяц, год)

об изменении документированной информации государственного лесного
реестра

Настоящий акт составлен в том, что Комитетом лесного хозяйства Московской области
(наименование органа государственной власти в области лесных отношений)

в лице заместителя начальника отдела землепользования и государственного лесного
реестра О.А.Шопин

(должность, фамилия, имя, отчество лица, осуществившего внесение изменений документированной информации
в государственный лесной реестр)

в государственном лесном реестре изменена документированная информация по Новгородскому
участковому лесничеству Истринского лесничества на основании следующих документов:

1.Кадастровая выписка о земельном участке от 04.06.2019 № МО-19/ЗВ-1911529 на
земельный участок с кадастровым номером 50:10:0080202:78- на 5 листах;

Приложение:

1.Схема наложения на земли лесного фонда земельного участка с кадастровым номером
50:10:0080202:78 по ВИС ГУАП МО - на 2 листах.

2. Копия таксационного описания Новгородского участкового лесничества квартал 19
выдел 17- на 3 листах.

3. Выкопировка из лесоустроительного планшета № 2 Новгородского участкового
лесничества, квартал 19 выдел 17- на 1 листе.

4.Протокол № 29ПС-421 от 26.04.2019 Межведомственной рабочей группы по устранению
противоречий в сведениях государственных реестров - на 6 листах

Акт составил:

Заместителя начальника отдела землепользования _____ О.А.Шопин
и государственного лесного реестра _____ (подпись)

Заместитель директора филиала-лесничего _____ Г.А. Шаронова
_____ (подпись)

Старший участковый лесничий _____ Д.И. Нсвожилев
_____ (подпись)

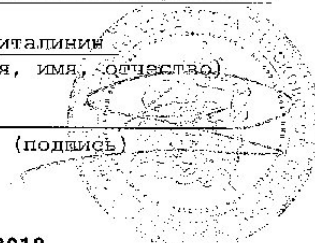
Старший участковый лесничий _____ П.А. Гаджиева
_____ (подпись)

Утверждаю
Сергей заместитель
председателя Комитета лесного
(должность)
хозяйства Московской области

Д.Ю.Капиталинин
(фамилия, имя, отчество)

(подпись)

М.П.



Акт N 11/2/07-07/2019 ЛА от 06 июня 2019

(число, месяц, год)

об изменении документированной информации государственного лесного реестра

Настоящий акт составлен в том, что Комитетом лесного хозяйства Московской области
(наименование органа государственной власти в области лесных отношений)
в лице заместителя начальника отдела землепользования и государственного лесного реестра С.А.Шогина
(должность, фамилия, имя, отчество лица, осуществившего внесение изменений документированной информации в государственный лесной реестр)
в государственном лесном реестре изменена документированная информация по Новогорскому участковому лесничеству Истринского лесничества на основании следующих документов:

1.Кадастровая выписка о земельном участке на земельный участок от 04.06.2019 № МО-19/ЗВ-1911532 с кадастровым номером 50:10:0080202:75- на 5 листах;

Приложение:

1.Схема наложения на земли лесного фонда земельного участка с кадастровым номером 50:10:0080202:75 по ВИС ГУАГ МО - на 2 листах.

2. Копия таксационного описания Новогорского участкового лесничества, квартал 22 выдел 10- на 3 листах.

3. Выкопировка из лесоустроительного плана № 3 Новогорского участкового лесничества, квартал 22 выдел 10- на 1 листе.

4.Протокол № 29ПС-421 от 26.04.2019 Межведомственной рабочей группы по устранению противоречий в сведениях государственных реестров - на 6 листах

Акт составил:

Заместителя начальника отдела землепользования
и государственного лесного реестра

(подпись)

О.А.Шогин

Заместитель директора филиала-лесничества

(подпись)

Г.А. Шаронова

Старший участковый лесничий

(подпись)

Д.И.Новожилов

Старший участковый лесничий

(подпись)

П.А. Гаджиева

Приложение 97. По земельному участку с кадастровым номером: 50:10:0080202:63.

Утверждаю
Первый заместитель

председателя Комитета лесного хозяйства Московской области
(должность)

Ц.Ю.Капиталинин
(фамилия, имя, отчество)

(подпись)

М.П.

Акт N 28/2/07-07/2019 ЛА от 27 июня 2019

(число, месяц, год)

об изменении документированной информации государственного лесного реестра

Настоящий акт составлен в том, что Комитетом лесного хозяйства Московской области
(наименование органа государственной власти в области лесных отношений)

в лице заместителя начальника отдела землепользования и государственного лесного реестра О.А.Шопина

(должность, фамилия, имя, отчество лица, осуществившего внесение изменений документированной информации в государственный лесной реестр)

в государственном лесном реестре изменена документированная информация по Новогорскому участковому лесничеству Истринского лесничества на основании следующих документов:

1.Кадастровая выписка о земельном участке от 27.06.2019 № МО-19/ЗВ-2237740 на земельный участок с кадастровым номером 50:10:0080202:63 - на 5 листах;

Приложение:

1.Схема наложения на земли лесного фонда земельного участка с кадастровым номером 50:10:0080202:63 по ВИС ГУДГ МО - на 2 листах.

2. Копия таксационного описания Новогорского участкового лесничества квартал 22 выдел 10- на 3 листах.

3. Выкопировка из лесоустроительного планшета № 3 Новогорского участкового лесничества; квартал 22 выдел 10- на 1 листе.

4.Протокол № 29ПС-421 от 26.04.2019 Межведомственной рабочей группы по устранению противоречий в сведениях государственных реестров - на 6 листах

Акт составил:

Заместителя начальника отдела землепользования
и государственного лесного реестра

(подпись)

О.А.Шопин

Заместитель директора филиала-лесничего

(подпись)

Г.А. Шаронова

Старший участковый лесничий

(подпись)

Д.И. Новожилов

Старший участковый лесничий

(подпись)

Н.А. Гаджиева

Утверждаю
Первый заместитель

председателя Комитета лесного
(должность)
хозяйства Московской области

Д.Ю.Капиталин
(фамилия, имя, отчество)

(подпись)
М.П.

Акт N 26/2/07-07/2019 ЛА от 27 июня 2019

(число, месяц, год)

об изменении документированной информации государственного лесного
реестра

Настоящий акт составлен в том, что Комитетом лесного хозяйства Московской области
(наименование органа государственной власти в области лесных отношений)

в лице заместителя начальника отдела землепользования и государственного лесного
реестра О.А.Шопина

(должность, фамилия, имя, отчество лица, осуществившего внесение изменений документированной информации
в государственный лесной реестр)

в государственном лесном реестре изменена документированная информация по Новогорскому
участковому лесничеству Истринского лесничества на основании следующих документов:

1. Кадастровая выписка о земельном участке от 27.06.2019 № МО-19/ЗВ-2237692 на
земельный участок с кадастровым номером 50:10:0080202:194 - на 5 листах;

Приложение:

1. Схема наложения на земли лесного фонда земельного участка с кадастровым номером
50:10:0080202:194 по ВИС ГУАП МО - на 2 листах.

2. Копия таксационного описания Новогорского участкового лесничества квартал 22
выдела 9,10- на 3 листах.

3. Выкопировка из лесоустроительного плана № 3 Новогорского участкового
лесничества, квартал 22 выдела 9,10- на 1 листе.

4. Протокол № 29ПС-421 от 26.04.2019 Межведомственной рабочей группы по устранению
противоречий в сведениях государственных реестров - на 6 листах

Акт составил:

Заместителя начальника отдела землепользования
и государственного лесного реестра

(подпись)

О.А.Шопин

Заместитель директора филиала-лесничего

(подпись)

Г.А. Шаронова

Старший участковый лесничий

(подпись)

Д.И. Новожилов

Старший участковый лесничий

(подпись)

Н.А. Гаджиева

Приложение 99. По земельному участку с кадастровым номером: 50:10:0080202:287.

Утверждаю
Первый заместитель

председателя Комитета лесного
(должность)
хозяйства Московской области

Д.Ю.Капиталин
(фамилия, имя, отчество)

(подпись)

М.П.

Акт № 9/2/07-07/2019 ЛА от 06 июня 2019

(число, месяц, год)

об изменении документированной информации государственного лесного
реестра

Настоящий акт составлен в том, что Комитетом лесного хозяйства Московской области
(наименование органа государственной власти в области лесных отношений)
в лице заместителя начальника отдела землепользования и государственного лесного
реестра О.А.Шопина
(должность, фамилия, имя, отчество лица, осуществившего внесение изменений документированной информации
в государственный лесной реестр)
в государственном лесном реестре изменена документированная информация по Новогорскому
участковому лесничеству Истринского лесничества на основании следующих документов:

1.Кадастровая выписка о земельном участке на земельный участок от 04.06.2019 №
МО-19/ЗВ-1911506 с кадастровым номером 50:10:0080202:287- на 5 листах;

Приложение:

1.Схема наложения на земли лесного фонда земельного участка с кадастровым номером
50:10:0080202:287 по БИС ГУАГ МО - на 2 листах.

2. Копия таксационного описания Новогорского участкового лесничества, квартал 22
выдела 9,10- на 3 листах.

3. Выкопировка из лесоустроительного планшета № 3 Новогорского участкового
лесничества, квартал 22 выдела 9,10- на 1 листе.

4.Протокол № 29ПС-421 от 26.04.2019 Межведомственной рабочей группы по устранению
противоречий в сведениях государственных реестров - на 6 листах

Акт составил:

Заместителя начальника отдела землепользования
и государственного лесного реестра

(подпись)

О.А.Шопин

Заместитель директора филиала-лесничего

(подпись)

Г.А. Шаронова

Старший участковый лесничий

(подпись)

Д.И.Новожилов

Старший участковый лесничий

(подпись)

Н.А. Гаджиева

Приложение 100. По земельному участку с кадастровым номером 50:10:0080202:112.

Утверждаю
Первый заместитель

председателя Комитета лесного
(должность)
хозяйства Московской области

Д.Э.Капиталинин
(фамилия, имя, отчество)

(подпись)

М.П.

Акт № 10/2/07-07/2019 ЛА от 06 июня 2019

(число, месяц, год)

об изменении документированной информации государственного лесного
реестра

Настоящий акт составлен в том, что Комитетом лесного хозяйства Московской области
(наименование органа государственной власти в области лесных отношений)

в лице заместителя начальника отдела землепользования и государственного лесного
реестра О.А.Шопина

(должность, фамилия, имя, отчество лица, осуществившего внесение изменений документированной информации
в государственный лесной реестр)

в государственном лесном реестре изменена документированная информация по Новгородскому
участковому лесничеству Истринского лесничества на основании следующих документов:

1.Кадастровая выписка о земельном участке на земельный участок от 04.06.2019 №
МО-19/ЗВ-1911550 с кадастровым номером 50:10:0080202:112- на 5 листах;

Приложение:

1.Схема наложения на земли лесного фонда земельного участка с кадастровым номером
50:10:0080202:112 по ВИС ГУЛГ МО - на 2 листах.

2. Копия таксационного описания Новгородского участкового лесничества, квартал 22
выдел 31- на 3 листах.

3. Выкопировка из лесоустроительного плана № 3 Новгородского участкового
лесничества, квартал 22 выдел 31- на 1 листе.

4.Протокол № 29ПС-421 от 26.04.2019 Межведомственной рабочей группы по устранению
противоречий в сведениях государственных реестров - на 6 листах

Акт составил:

Заместителя начальника отдела землепользования
и государственного лесного реестра

(подпись)

О.А.Шопин

Заместитель директора филиала-лесничего

(подпись)

Г.А. Шаронова

Старший участковый лесничий

(подпись)

Д.И. Новожилов

Старший участковый лесничий

(подпись)

Е.А. Гаджиева

Приложение 101. По земельному участку с кадастровым номером 50:10:0020402:945.

Утверждаю
Первый заместитель

председателя Комитета лесного
(должность)
хозяйства Московской области

Д.Ю. Каптев
(фамилия, имя, отчество)

М.П.



Акт № 34/2/07-14/2019 ЛА от 26 августа 2019

(число, месяц, год)

об изменении документированной информации государственного лесного
реестра

Настоящий акт составлен в том, что Комитетом лесного хозяйства Московской области
(наименование органа государственной власти в области лесных отношений)

в лице заместителя начальника отдела землепользования и государственного лесного
реестра О.А.Шопина

(должность, фамилия, имя, отчество лица, осуществившего внесение изменений документированной информации
в государственный лесной реестр)

в государственном лесном реестре изменена документированная информация по Химкинскому
участковому лесничеству Истринского лесничества на основании следующих документов:

1. Выписка ЕРРН об объекте недвижимости от 25.08.2019 № 99/2019/280173567 на
земельный участок с кадастровым номером 50:10:0020402:945.

Приложение:

1. Схема наложения на земли лесного фонда земельного участка с кадастровым номером
50:10:0020402:945 по ВИС ГУАР МО.

2. Копия таксационного описания Химкинского участкового лесничества, квартал 6
выдела 1,2,3,4,5, квартал 5 выдела 3,4,5,6.

3. Выкопировка из лесоустроительного планшета № 2 Химкинского участкового
лесничества, квартал 6 выдела 1,2,3,4,5, квартал 5 выдела 3,4,5,6.

4. Протокол № 29ПС-1053 от 16.08.2019 межведомственной рабочей группы по устранению
противоречий в сведениях государственных реестров.

Акт составил:

Заместителя начальника отдела землепользования
и государственного лесного реестра

(подпись)

О.А.Шопин

Заместитель директора филиала-лесничего

(подпись)

Г.А.Шаронова

Старший участковый лесничий

(подпись)

Д.И.Новожилов

Старший участковый лесничий

(подпись)

Н.А. Гаджиева

Утверждаю
Первый заместитель
председателя Комитета лесного
(должность)
хозяйства Московской области

Д.Ю.Касаталыкин
(фамилия, имя, отчество)

М.П.



Акт N 33/2/07-14/2019 ЛА от 26 августа 2019

(число, месяц, год)

об изменении документированной информации государственного лесного
реестра

Настоящий акт составлен в том, что Комитетом лесного хозяйства Московской области
(наименование органа государственной власти в области лесных отношений)
в лице заместителя начальника отдела землепользования и государственного лесного
реестра О.А.Шопина
(должность, фамилия, имя, отчество лица, осуществившего внесение изменений документированной информации
в государственный лесной реестр)
в государственном лесном реестре изменена документированная информация по Химкинскому
участковому лесничеству Истринского лесничества на основании следующих документов:

1. Выписка ЕИРН об объекте недвижимости от 25.08.2019 № 99/2019/280174158 на
земельный участок с кадастровым номером 50:10:0020407:241.

Приложение:

1. Схема наложения на земли лесного фонда земельного участка с кадастровым номером
50:10:0020407:241 по ВИС ГУАГ МО.
2. Копия таксационного описания Химкинского участкового лесничества, квартал 6
выдела 4, 8.
3. Выкопировка из лесоустроительного планшета № 2 Химкинского участкового
лесничества, квартал 6 выдела 4, 8.
4. Протокол № 29ПС-1053 от 16.08.2019 Межведомственной рабочей группы по устранению
противоречий в сведениях государственных реестров.

Акт составил:

Заместителя начальника отдела землепользования
и государственного лесного реестра

(подпись)

О.А.Шопин

Заместитель директора филиала лесничего

(подпись)

Г.А.Шаронова

Старший участковый лесничий

(подпись)

Д.И.Новожилов

Старший участковый лесничий

(подпись)

Н.А. Гаджиева

Приложение 103. По земельному участку с кадастровым номером 50:10: 0020407:242.

Утверждаю
Первый заместитель

председателя Комитета лесного
(должность)
хозяйства Московской области

Д. Ю. Карпачевский
(фамилия, имя, отчество)

М. П.



Акт N 32/2/07-14/2019 ЛА от 26 августа 2019 г.
(число, месяц, год)

об изменении документированной информации государственного лесного
реестра

Настоящий акт составлен в том, что Комитетом лесного хозяйства Московской области
(наименование органа государственной власти в области лесных отношений)

в лице заместителя начальника отдела землепользования и государственного лесного
реестра О.А.Шопина

(должность, фамилия, имя, отчество лица, осуществившего внесение изменений документированной информации
в государственный лесной реестр)

в государственном лесном реестре изменена документированная информация по Химкинскому
участковому лесничеству Истринского лесничества на основании следующих документов:

1. Выписка ЕГРН об объекте недвижимости от 25.08.2019 № 99/2019/280173984 на
земельный участок с кадастровым номером 50:10:0020407:242.

Приложение:

1. Схема наложения на земли лесного фонда земельного участка с кадастровым номером
50:10:0020407:242 по ВИС ГУАП МО.

2. Копия таксационного описания Химкинского участкового лесничества, квартал 6
выдела 4, 8.

3. Выкопировка из лесоустроительного плана № 3 Химкинского участкового
лесничества, квартал 6 выдела 4, 8.

4. Протокол № 29ПС-1053 от 16.08.2019 Межведомственной рабочей группы по устранению
противоречий в сведениях государственных реестров.

Акт составил:

Заместителя начальника отдела землепользования
и государственного лесного реестра

(подпись)

О.А.Шопин

Заместитель директора филиала-лесничего

(подпись)

Г.А.Шаронова

Старший участковый лесничий

(подпись)

Д.И.Новожилов

Старший участковый лесничий

(подпись)

Н.А. Гаджиева

Утверждаю
Первый заместитель
председателя Комитета лесного
(должность)
хозяйства Московской области

Д.О. Капитрашвили
(фамилия, имя, отчество)



Акт N 36/2/07-14/2019 ГУ от 26 августа 2019

(число, месяц, год)

об изменении документированной информации государственного лесного реестра

Настоящий акт составлен в том, что Комитетом лесного хозяйства Московской области (наименование органа государственной власти в области лесных отношений) в лице заместителя начальника отдела землепользования и государственного лесного реестра О.А.Шопина (должность, фамилия, имя, отчество лица, осуществившего внесение изменений документированной информации в государственный лесной реестр) в государственном лесном реестре изменена документированная информация по Химкинскому участковому лесничеству Истринского лесничества на основании следующих документов:

1. Выписка ЕГРН об объекте недвижимости от 20.08.2019 № 99/2019/279222941 на земельный участок с кадастровым номером 50:10:0020407:264;

Приложение:

1. Схема наложения на земли лесного фонда земельного участка с кадастровым номером 50:10:0020407:264 по ВИС ГУАР МО.
2. Копия таксационного описания Химкинского участкового лесничества, квартал 12 выдел 5.
3. Выкопировка из лесоустроительного планшета № 2 Химкинского участкового лесничества, квартал 12 выдел 5.
4. Решение Комитета лесного хозяйства Московской области от 14.08.2019 о приведении сведений государственного лесного реестра в соответствии со сведениями Единого государственного реестра недвижимости.

Акт составил:

Заместителя начальника отдела землепользования и государственного лесного реестра

О.А.Шопин
(подпись)

О.А.Шопин

Заместитель директора филиала-лесничего

Г.А.Шаронова
(подпись)

Г.А.Шаронова

Старший участковый лесничий

Д.И. Новожилов
(подпись)

Д.И. Новожилов

Старший участковый лесничий

Н.А. Гаджиева
(подпись)

Н.А. Гаджиева

Утверждаю
Первый заместитель
председателя Комитета лесного
(должность)
хозяйства Московской области

Д.Ю. Каминский
(фамилия, имя, отчество)

М.П.



Акт N 25/2/07-14/2019 ЛА от 26 августа 2019
(число, месяц, год)

об изменении документированной информации государственного лесного
реестра

Настоящий акт составлен в том, что Комитетом лесного хозяйства Московской области
(наименование органа государственной власти в области лесных отношений)

в лице заместителя начальника отдела землепользования и государственного лесного
реестра О.А.Шопина

(должность, фамилия, имя, отчество лица, осуществляющего внесение изменений документированной информации
в государственный лесной реестр)

в государственном лесном реестре изменена документированная информация по Химкинскому
участковому лесничеству Истринского лесничества на основании следующих документов:

1.Выписка ЕГРН об объекте недвижимости от 25.08.2019 № 99/2019/280173785 на
земельный участок с кадастровым номером 50:10:0020407:267.

Приложение:

1.Схема наложения на земли лесного фонда земельного участка с кадастровым номером
50:10:0020407:267 по ВИС ГУАГ МО.

2. Копия таксационного описания Химкинского участкового лесничества, квартал 12
выдела 5,12

3. Выходящая из лесоустроительного планшета № 2 Химкинского участкового
лесничества, квартал 12 выдела 5,12.

4.Протокол № 29ПС-1053 от 16.08.2019 Межведомственной рабочей группы по устранению
противоречий в сведениях государственных реестров.

Акт составил:

Заместителя начальника отдела землепользования
и государственного лесного реестра

(подпись)

О.А.Шопин

Заместитель директора филиала-лесничего

(подпись)

Г.А.Шаронова

Старший участковый лесничий

(подпись)

Д.И.Новожиллов

Старший участковый лесничий

(подпись)

Н.А. Гацжиева

Утверждаю
Первый заместитель
председателя Комитета лесного
(должность)
хозяйства Московской области

Д. Ю. Каримов
(фамилия, имя, отчество)

М.П.



Акт N 31/2/07-14/2019 ЛА от 20 августа 2019

(число, месяц, год)

об изменении документированной информации государственного лесного
реестра

Настоящий акт составлен в том, что Комитетом лесного хозяйства Московской области
(наименование органа государственной власти в области лесных отношений)
в лице заместителя начальника отдела землепользования и государственного лесного
реестра О.А.Шопина
(должность, фамилия, имя, отчество лица, осуществившего внесение изменений документированной информации
в государственный лесной реестр)
в государственном лесном реестре изменена документированная информация по Химкинскому
участковому лесничеству Истринского лесничества на основании следующих документов:

1. Выписка ЕГРН об объекте недвижимости от 17.08.2019 № 99/2019/278651212 на
земельный участок с кадастровым номером 50:10:00000000:17298.

Приложение:

1. Схема наложения на земли лесного фонда земельного участка с кадастровым номером
50:10:00000000:17298 по ВИС ГУАГ МО.
2. Копия таксационного описания Химкинского участкового лесничества, квартал 4 выдел
19.
3. Выкопировка из лесоустроительного планшета № 1 Химкинского участкового
лесничества, квартал 4 выдел 19.
4. Протокол № 29ПС-1043 от 01.08.2019 Межведомственной рабочей группы по устранению
противоречий в сведениях государственных реестров.

Акт составил:

Заместителя начальника отдела землепользования
и государственного лесного реестра

(подпись)

О.А.Шопин

Заместитель директора филиала-лесничего

(подпись)

И.Н.Котенкова

Старший участковый лесничий

(подпись)

Д.И.Новожилов

Старший участковый лесничий

(подпись)

Н.А.Гаджиева

Приложение 107. По земельному участку с кадастровым номером 50:10: 0000000:17297.

Утверждаю
Первый заместитель
председателя Комитета лесного
(должность)
хозяйства Московской области

П. Ю. Каптелин
(фамилия, имя, отчество)

М.П.



Акт N 27/2/07-14/2019 ЛА от 20 августа 2019

(число, месяц, год)

об изменении документированной информации государственного лесного реестра

Настоящий акт составлен в том, что Комитетом лесного хозяйства Московской области
(наименование органа государственной власти в области лесных отношений)
в лице заместителя начальника отдела землепользования и государственного лесного реестра О.А.Шопина
(должность, фамилия, имя, отчество лица, осуществившего внесение изменений документированной информации в государственный лесной реестр)
в государственном лесном реестре изменена документированная информация по Химкинскому участковому лесничеству Истринского лесничества на основании следующих документов:

1. Выписка ЕГРН об объекте недвижимости от 17.08.2019 № 99/2019/278651013 на земельный участок с кадастровым номером 50:10:0000000:17297.

Приложение:

1. Схема наложения на земли лесного фонда земельного участка с кадастровым номером 50:10:0000000:17297 по ВИС ГУАГ МО.
2. Копия таксационного описания Химкинского участкового лесничества, квартал 4 выдел 19.
3. Выкопировка из лесоустроительного планшета № 1 Химкинского участкового лесничества, квартал 4 выдел 19.
4. Протокол № 29ПС-1043 от 01.08.2019 Межведомственной рабочей группы по устранению противоречий в сведениях государственных реестров.

Акт составил:

Заместителя начальника отдела землепользования
и государственного лесного реестра

(подпись)

О.А.Шопин

Заместитель директора филиала-лесничего

(подпись)

И.Н Котенкова

Старший участковый лесничий

(подпись)

Д.И.Новожиллов

Старший участковый лесничий

(подпись)

Н.А. Гаджиева

Утверждаю
Первый заместитель
председателя Комитета лесного
(должность)
хозяйства Московской области

Д.Ю. Каптежкин
(фамилия, имя, отчество)

М.П.



Акт N 30/2/07-14/2019 ЛА от 20 августа 2019

(число, месяц, год)

об изменении документированной информации государственного лесного реестра

Настоящий акт составлен в том, что Комитетом лесного хозяйства Московской области
(наименование органа государственной власти в области лесных отношений)
в лице заместителя начальника отдела землепользования и государственного лесного
реестра О.А.Шопина
(должность, фамилия, имя, отчество лица, осуществившего внесение изменений документированной информации
в государственный лесной реестр)
в государственном лесном реестре изменена документированная информация по Химкинскому
участковому лесничеству Истринского лесничества на основании следующих документов:

1. Выписка ЕФРН об объекте недвижимости от 17.08.2019 № 99/2019/278650623 на земельный участок с кадастровым номером 50:10:00000000:17296.

Приложение:

1. Схема наложения на земли лесного фонда земельного участка с кадастровым номером 50:10:00000000:17296 по ВИС ГУАГ МО.

2. Копия таксационного описания Химкинского участкового лесничества, квартал 4 выдела 2,19.

3. Выкопировка из лесоустроительного планшета № 1 Химкинского участкового лесничества, квартал 4 выдела 2,19.

4. Протокол № 29ПС-1043 от 01.08 2019 Межведомственной рабочей группы по устранению противоречий в сведениях государственных реестров.

Акт составил:

Заместителя начальника отдела землепользования
и государственного лесного реестра

(подпись)

О.А.Шопин

Заместитель директора филиала-лесничего

(подпись)

И.Н Котенкова

Старший участковый лесничий

(подпись)

Д.И.Новожилов

Старший участковый лесничий

(подпись)

Н.А. Гаджиева

Приложение 109. По земельному участку с кадастровым номером 50:10: 0020402:2287.

Утверждаю
Первый заместитель

председателя Комитета лесного
(должность)
хозяйства Московской области

Д.Ю.Капиталин
(фамилия, имя, отчество)

М.П.



Акт № 28/2/07-14/2019 ЛА от 20 августа 2019

(число, месяц, год)

об изменении документированной информации государственного лесного реестра

Настоящий акт составлен в том, что Комитетом лесного хозяйства Московской области (наименование органа государственной власти в области лесных отношений) в лице заместителя начальника отдела землепользования и государственного лесного реестра О.А.Шоина (должность, фамилия, имя, отчество лица, осуществившего внесение изменений документированной информации в государственный лесной реестр) в государственном лесном реестре изменена документированная информация по Химкинскому участковому лесничеству Истринского лесничества на основании следующих документов:

1. Выписка ЕГРН об объекте недвижимости от 17.08.2019 № 99/2019/2786500290 на земельный участок с кадастровым номером 50:10:0020402:2287.

Приложение:

1. Схема наложения на земли лесного фонда земельного участка с кадастровым номером 50:10:0020402:2287 по ВИС ТУАГ МО.
2. Копия таксационного описания Химкинского участкового лесничества, квартал 4 выдел 19.
3. Выкопировка из лесоустроительного планшета № 1 Химкинского участкового лесничества, квартал 4 выдел 19.
4. Протокол № 29ПС-1043 от 01.08.2019 Межведомственной рабочей группы по устранению противоречий в сведениях государственных реестров.

Акт составил:

Заместителя начальника отдела землепользования
и государственного лесного реестра

(подпись)

О.А.Шоин

Заместитель директора филиала-лесничего

(подпись)

И.Н.Котенкова

Старший участковый лесничий

(подпись)

Д.И.Новожилов

Старший участковый лесничий

(подпись)

Н.А.Гаджиева

Приложение 110. По земельному участку с кадастровым номером 50:10: 0020402:2289.

Утверждаю
Первый заместитель
председателя Комитета лесного
(должность)
хозяйства Московской области

Д.Ю. Капительников
(фамилия, имя, отчество)

М.П.



Акт N 29/2/07-14/2019 ЛА от 20 августа 2019

(число, месяц, год)

об изменении документированной информации государственного лесного реестра

Настоящий акт составлен в том, что Комитетом лесного хозяйства Московской области (наименование органа государственной власти в области лесных отношений) в лице заместителя начальника отдела землепользования и государственного лесного реестра О.А.Шопина (должность, фамилия, имя, отчество лица, осуществившего внесение изменений документированной информации в государственный лесной реестр) в государственном лесном реестре изменена документированная информация по Химкинскому участковому лесничеству Истринского лесничества на основании следующих документов:

1. Выписка ЕГРН об объекте недвижимости от 17.08.2019 № 99/2019/278650260 на земельный участок с кадастровым номером 50:10:0020402:2289.

Приложение:

1. Схема наложения на земли лесного фонда земельного участка с кадастровым номером 50:10:0020402:2289 по ВИС ГУАГ МО.
2. Копия таксационного описания Химкинского участкового лесничества, квартал 4 выдел 19.
3. Выкопировка из лесоустроительного планшета № 1 Химкинского участкового лесничества, квартал 4 выдел 19.
4. Протокол № 29ПС-1043 от 01.08.2019 Межведомственной рабочей группы по устранению противоречий в сведениях государственных реестров.

Акт составил:

Заместителя начальника отдела землепользования
и государственного лесного реестра

(подпись)

О.А.Шопин

Заместитель директора филиала-лесничего

(подпись)

И.Н.Котенкова

Старший участковый лесничий

(подпись)

Д.И.Новожилов

Старший участковый лесничий

(подпись)

Н.А.Гаджиева

Утверждаю
Первый заместитель

председателя Комитета лесного
(должность)
хозяйства Московской области

Д.Ю. Калиталин
(фамилия, имя, отчество)

М.П.



Акт N 26/2/07-14/2019 ЛА от 20 августа 2019

(число, месяц, год)

об изменении документированной информации государственного лесного
реестра

Настоящий акт составлен в том, что Комитетом лесного хозяйства Московской области
(наименование органа государственной власти в области лесных отношений)
в лице заместителя начальника отдела землепользования и государственного лесного
реестра О.А.Шопина
(должность, фамилия, имя, отчество лица, осуществившего внесение изменений документированной информации
в государственный лесной реестр)
в государственном лесном реестре изменена документированная информация по Химкинскому
участковому лесничеству Истринского лесничества на основании следующих документов:

1. Выписка ЕГРН об объекте недвижимости от 17.08.2019 № 99/2019/278649883 на
земельный участок с кадастровым номером 50:10:0020402:941.

Приложение:

1. Схема наложения на земли лесного фонда земельного участка с кадастровым номером
50:10:0020402:941 по ВИС ГУАГ МО.
2. Копия таксационного описания Химкинского участкового лесничества, квартал 4 выдел
19.
3. Выкопировка из лесоустроительного планшета № 1 Химкинского участкового
лесничества, квартал 4 выдел 19.
4. Протокол № 29ПС-1043 от 01.08.2019 Межведомственной рабочей группы по устранению
противоречий в сведениях государственных реестров.

Акт составил:

Заместителя начальника отдела землепользования
и государственного лесного реестра

(подпись)

О.А.Шопин

Заместитель директора филиала-лесничего

(подпись)

И.Н.Котенкова

Старший участковый лесничий

(подпись)

Д.И.Новожилов

Старший участковый лесничий

(подпись)

Н.А. Гаджиева

Приложение 112. По земельному участку с кадастровым номером 50:10: 0080202:2909.

Утверждаю
Первый заместитель

председателя Комитета лесного
(должность)
хозяйства Московской области

Д.Ю.Капиталинин
(фамилия, имя, отчество)

(подпись)

М.П.

Акт № 27/2/07-07/2019 ЛА от 27 июня 2019

(число, месяц, год)

об изменении документированной информации государственного лесного
реестра

Настоящий акт составлен в том, что Комитетом лесного хозяйства Московской области
(наименование органа государственной власти в области лесных отношений)

в лице заместителя начальника отдела землепользования и государственного лесного
реестра О.А.Шопина

(должность, фамилия, имя, отчество лица, осуществившего внесение изменений документированной информации
в государственный лесной реестр)

в государственном лесном реестре изменена документированная информация по Новогорскому
участковому лесничеству Истринского лесничества на основании следующих документов:

1.Кадастровая выписка о земельном участке от 27.06.2019 № МО-19/ЗВ-2237733 на
земельный участок с кадастровым номером 50:10:0080202:2909- на 5 листах;

Приложение:

1.Схема наложения на земли лесного фонда земельного участка с кадастровым номером
50:10:0080202:2909 по ВИС ГУАГ МО - на 2 листах.

2. Копия таксационного описания Новогорского участкового лесничества квартал 22
выдел 31- на 3 листах.

3. Выкопировка из лесоустроительного планшета № 3 Новогорского участкового
лесничества, квартал 22 выдел 31- на 1 листе.

4.Протокол № 29ПС-421 от 26.04.2019 Межведомственной рабочей группы по устранению
противоречий в сведениях государственных реестров - на 6 листах

Акт составил:

Заместителя начальника отдела землепользования
и государственного лесного реестра

(подпись)

О.А.Шопин

Заместитель директора филиала-лесничего

(подпись)

Г.А. Шаронова

Старший участковый лесничий

(подпись)


Д.И. Новожилов

Старший участковый лесничий

(подпись)

Н.А. Гаджиева

Утверждаю
Первый заместитель



Акт № 31/2/07-07/2019 ЛА от 03 июля 2019

(число, месяц, год)

об изменении документированной информации государственного лесного реестра

Настоящий акт составлен в том, что Комитетом лесного хозяйства Московской области (наименование органа государственной власти в области лесных отношений)

в лице заместителя начальника отдела землепользования и государственного лесного реестра О.А.Шопина

(должность, фамилия, имя, отчество лица, осуществившего внесение изменений документированной информации в государственный лесной реестр)

в государственном лесном реестре изменена документированная информация по Новогорскому участковому лесничеству Истринского лесничества на основании следующих документов:

1.Кадастровая выписка о земельном участке от 27.06.2019 № МО-19/ЗВ-2237907 на земельный участок с кадастровым номером 50:10:0080202:130.

Приложение:

1.Схема наложения на земли лесного фонда земельного участка с кадастровым номером 50:10:0080202:130 по ВИС ГУАГ МО.

2. Копия таксационного описания Новогорского участкового лесничества, квартал 19 выдела 5,11,12.

3. Выкопировка из лесоустроительного планшета № 2 Новогорского участкового лесничества квартал 19 выдела 5,11,12.

4.Протокол № 29ПС-421 от 26.04.2019 Межведомственной рабочей группы по устранению противоречий в сведениях государственных реестров.

Акт составил:

Заместителя начальника отдела землепользования и государственного лесного реестра

(подпись)

О.А.Шопин

Заместитель директора филиала-лесничества

(подпись)

Г.А. Шаронова

Старший участковый лесничий

(подпись)

И.В.Новожилов

Старший участковый лесничий

(подпись)

Н.А. Гаджиева

УТВЕРЖДАЮ

Первый заместитель председателя
Комитета лесного хозяйства
Московской области

Д. В. Капиталинин

(Ф.И.О.)

(подпись)

МП

Акт N 192/2/08-08/2019/ЛА от «8» октября 2019г.

(номер акта, число, месяц, год)

**об изменении документированной информации
государственного лесного реестра**

Настоящий акт составлен в том, что Комитетом лесного хозяйства Московской области

(наименование органа государственной власти в области лесных отношений)

в лице начальника отдела землепользования и государственного лесного реестра А.А. Моргуновой

(должность, фамилия, имя, отчество лица, осуществившего внесение изменений документированной информации в государственный лесной реестр)

в государственном лесном реестре изменена документированная информация по Клинскому сельскому участковому лесничеству Клинского лесничества на основании следующих документов:


1. Выписка из Единого государственного реестра недвижимости на земельный участок с кадастровым номером 50:10:0000000:16590.
2. Выписка из Единого государственного реестра недвижимости на земельный участок с кадастровым номером 50:10:0040303:333.

Приложение:

1. Протокол заседания Межведомственной рабочей группы по устранению противоречий в сведениях государственных реестров от 07.12.2018г. №26ПС-957.
2. Протокол заседания Межведомственной рабочей группы по устранению противоречий в сведениях государственных реестров от 02.02.2018г. №29ПС-136.
3. Выкопировка из плана лесных участков г.о Химки Московской области Клинского сельского участкового лесничества квартала 1.
4. Копия таксационного описания г.о Химки Московской области Клинского сельского участкового лесничества квартала 1.
5. Схемы наложения земель населенных пунктов с кадастровыми номерами 50:10:0000000:16590, 50:10:0040303:333 на земли Государственного лесного фонда Клинского сельского участкового лесничества Клинского лесничества из Ведомственной информационной системы обеспечения деятельности Главного управления архитектуры и градостроительства Московской области.

Акт составил:

Начальник отдела землепользования и государственного лесного реестра


(подпись)

А.А. Моргунова
(Ф.И.О.)

Начальник отдела использования лесов и организации землепользования ГКУ МО «Мособллес»


(подпись)

А.С. Голобородко
(Ф.И.О.)

УТВЕРЖДАЮ

Первый заместитель председателя
Комитета лесного хозяйства
Московской области

Д. В. Капиталинин

(Ф.И.О.)

(подпись)

МП

Акт N 192/2/08-08/2019/ЛА от «8» октября 2019г.

(номер акта, число, месяц, год)

**об изменении документированной информации
государственного лесного реестра**

Настоящий акт составлен в том, что Комитетом лесного хозяйства Московской области

(наименование органа государственной власти в области лесных отношений)

в лице начальника отдела землепользования и государственного лесного реестра А.А. Моргуновой

(должность, фамилия, имя, отчество лица, осуществившего внесение изменений документированной информации в государственный лесной реестр)

в государственном лесном реестре изменена документированная информация по Клинскому сельскому участковому лесничеству Клинского лесничества на основании следующих документов:

1. Выписка из Единого государственного реестра недвижимости на земельный участок с кадастровым номером 50:10:0000000:16590.
2. Выписка из Единого государственного реестра недвижимости на земельный участок с кадастровым номером 50:10:0040303:333.

Приложение:

1. Протокол заседания Межведомственной рабочей группы по устранению противоречий в сведениях государственных реестров от 07.12.2018г. №26ПС-957.
2. Протокол заседания Межведомственной рабочей группы по устранению противоречий в сведениях государственных реестров от 02.02.2018г. №29ПС-136.
3. Выкопировка из плана лесных участков г.о Химки Московской области Клинского сельского участкового лесничества квартала 1.
4. Копия таксационного описания г.о Химки Московской области Клинского сельского участкового лесничества квартала 1.
5. Схемы наложения земель населенных пунктов с кадастровыми номерами 50:10:0000000:16590, 50:10:0040303:333 на земли Государственного лесного фонда Клинского сельского участкового лесничества Клинского лесничества из Ведомственной информационной системы обеспечения деятельности Главного управления архитектуры и градостроительства Московской области.

Акт составил:

Начальник отдела землепользования и государственного лесного реестра

(подпись)

А.А. Моргунова
(Ф.И.О.)

Начальник отдела использования лесов и организации землепользования ГКУ МО «Мособллес»

(подпись)

А.С. Голобородко
(Ф.И.О.)

УТВЕРЖДАЮ

Первый заместитель председателя
Комитета лесного хозяйства
Московской области

Д. Д. Капиталин

(Ф.И.О.)



подпись

Акт N 195/2/08-08/2019/ЛА от «9» октября 2019г.

(номер акта, число, месяц, год)

**об изменении документированной информации
государственного лесного реестра**

Настоящий акт составлен в том, что Комитетом лесного хозяйства Московской области

(наименование органа государственной власти в области лесных отношений)

в лице начальника отдела землепользования и государственного лесного реестра А.А. Моргуновой

(должность, фамилия, имя, отчество лица, осуществившего внесение изменений документированной информации в государственный лесной реестр)

в государственном лесном реестре изменена документированная информация по Клинскому сельскому участковому лесничеству Клинского лесничества на основании следующих документов:

1. Выписка из ЕГРН об объекте недвижимости на земельный участок с кадастровым номером 50:10:0021002:23.
2. Выписка из ЕГРН об объекте недвижимости на земельный участок с кадастровым номером 50:10:0000000:16872.
3. Выписка из ЕГРН об объекте недвижимости на земельный участок с кадастровым номером 50:10:0020903:15.

Приложение:

1. Протокол заседания Межведомственной рабочей группы по устранению противоречий в сведениях государственных реестров от 13.07.2018 № 26ПС-487.
2. Протокол заседания Межведомственной рабочей группы по устранению противоречий в сведениях государственных реестров от 07.12.2018 № 26ПС-957.
3. Выкопировка из плана лесных участков г.о Химки Московской области Клинского сельского участкового лесничества квартала 1 выделов 11,14,15,16,17,18,19.
4. Копия таксационного описания г.о Химки Московской области Клинского сельского участкового лесничества квартала 1 выделов 11,14,15,16,17,18,19.
5. Схемы наложения земель населенных пунктов с КН 50:10:0021002:23, 50:10:0000000:16872, 50:10:0020903:15 на земли Государственного лесного фонда Клинского сельского участкового лесничества Клинского лесничества из Ведомственной информационной системы обеспечения деятельности Главного управления архитектуры и градостроительства Московской области.


Акт составил:

Начальник отдела землепользования и
государственного лесного реестра


(подпись)

А.А. Моргунова
(Ф.И.О.)

Начальник отдела использования
лесов и организации
землепользования ТКУ МО «Мособлес»


(подпись)

А.С. Голобородко
(Ф.И.О.)

УТВЕРЖДАЮ

Первый заместитель председателя
Комитета лесного хозяйства
Московской области

Д. Д. Капиталин

(Ф.И.О.)



Акт N 195/2/08-08/2019/ЛА от «9» октября 2019г.
(номер акта, число, месяц, год)

**об изменении документированной информации
государственного лесного реестра**

Настоящий акт составлен в том, что Комитетом лесного хозяйства Московской области

(наименование органа государственной власти в области лесных отношений)
в лице начальника отдела землепользования и государственного лесного реестра А.А. Моргуновой

(должность, фамилия, имя, отчество лица, осуществившего внесение изменений документированной информации в государственный лесной реестр)
в государственном лесном реестре изменена документированная информация по Клинскому сельскому участковому лесничеству Клинского лесничества на основании следующих документов:

1. Выписка из ЕГРН об объекте недвижимости на земельный участок с кадастровым номером 50:10:0021002:23.
2. Выписка из ЕГРН об объекте недвижимости на земельный участок с кадастровым номером 50:10:0000000:16872.
3. Выписка из ЕГРН об объекте недвижимости на земельный участок с кадастровым номером 50:10:0020903:15.

Приложение:

1. Протокол заседания Межведомственной рабочей группы по устранению противоречий в сведениях государственных реестров от 13.07.2018 № 26ПС-487.
2. Протокол заседания Межведомственной рабочей группы по устранению противоречий в сведениях государственных реестров от 07.12.2018 № 26ПС-957.
3. Выкопировка из плана лесных участков г.о Химки Московской области Клинского сельского участкового лесничества квартала 1 выделов 11,14,15,16,17,18,19.
4. Копия таксационного описания г.о Химки Московской области Клинского сельского участкового лесничества квартала 1 выделов 11,14,15,16,17,18,19.
5. Схемы наложения земель населенных пунктов с КН 50:10:0021002:23, 50:10:0000000:16872, 50:10:0020903:15 на земли Государственного лесного фонда Клинского сельского участкового лесничества Клинского лесничества из Ведомственной информационной системы обеспечения деятельности Главного управления архитектуры и градостроительства Московской области.

Акт составил:

Начальник отдела землепользования и государственного лесного реестра


(подпись)

А.А. Моргунова
(Ф.И.О.)

Начальник отдела использования лесов и организации землепользования ТКУ МО «Мособлес»


(подпись)

А.С. Голобородко
(Ф.И.О.)

УТВЕРЖДАЮ

Первый заместитель председателя
Комитета лесного хозяйства
Московской области
Д. П. Капиталин



Акт N 195/2/08-08/2019/ЛА от «9» октября 2019г.
(номер акта, число, месяц, год)

**об изменении документированной информации
государственного лесного реестра**

Настоящий акт составлен в том, что Комитетом лесного хозяйства Московской области

(наименование органа государственной власти в области лесных отношений)
в лице начальника отдела землепользования и государственного лесного реестра А.А. Моргуновой

(должность, фамилия, имя, отчество лица, осуществившего внесение изменений документированной информации в государственный лесной реестр)
в государственном лесном реестре изменена документированная информация по Клинскому сельскому участковому лесничеству Клинского лесничества на основании следующих документов:

1. Выписка из ЕГРН об объекте недвижимости на земельный участок с кадастровым номером 50:10:0021002:23.
2. Выписка из ЕГРН об объекте недвижимости на земельный участок с кадастровым номером 50:10:0000000:16872.
3. Выписка из ЕГРН об объекте недвижимости на земельный участок с кадастровым номером 50:10:0020903:15.

Приложение:

1. Протокол заседания Межведомственной рабочей группы по устранению противоречий в сведениях государственных реестров от 13.07.2018 № 26ПС-487.
2. Протокол заседания Межведомственной рабочей группы по устранению противоречий в сведениях государственных реестров от 07.12.2018 № 26ПС-957.
3. Выкопировка из плана лесных участков г.о Химки Московской области Клинского сельского участкового лесничества квартала 1 выделов 11,14,15,16,17,18,19.
4. Копия таксационного описания г.о Химки Московской области Клинского сельского участкового лесничества квартала 1 выделов 11,14,15,16,17,18,19.
5. Схемы наложения земель населенных пунктов с КМ 50:10:0021002:23, 50:10:0000000:16872, 50:10:0020903:15 на земли Государственного лесного фонда Клинского сельского участкового лесничества Клинского лесничества из Ведомственной информационной системы обеспечения деятельности Главного управления архитектуры и градостроительства Московской области.


Акт составил:

Начальник отдела землепользования и
государственного лесного реестра


(подпись)

А.А. Моргунова
(Ф.И.О.)

Начальник отдела использования
лесов и организации
землепользования ТКУ МО «Мособлес»


(подпись)

А.С. Голобородко
(Ф.И.О.)

УТВЕРЖДАЮ

Первый заместитель председателя
Комитета лесного хозяйства
Московской области

Д. Ю. Капиталин
(Ф.И.О.)

(подпись)

МП



Акт N 175/2/08-08/2019/ГУ от «02» сентября 2019г.
(номер акта, число, месяц, год)

**об изменении документированной информации
государственного лесного реестра**

Настоящий акт составлен в том, что Комитетом лесного хозяйства Московской области

(наименование органа государственной власти в области лесных отношений)
в лице начальника отдела землепользования и государственного лесного реестра А.А. Моргуновой

(должность, фамилия, имя, отчество лица, осуществившего внесение изменений документированной информации в государственный лесной реестр)
в государственном лесном реестре изменена документированная информация по Клинскому сельскому участковому лесничеству Клинского лесничества на основании следующих документов:

1. Выписка из Единого государственного реестра недвижимости на земельный участок с КN 50:10:0020201:74 на 7 листах.

Приложение:

1. Решение о приведении в соответствие сведений ГЛР со сведениями ЕГРН в отношении земельного участка с КN 50:10:0020201:74 на 1 листе.
2. Выкопировка из плана лесных участков Химкинского района Московской области Клинского сельского участкового лесничества квартала 1 выдела 77 на 1 листе.
3. Копия таксационного описания Химкинского района Московской области Клинского сельского участкового лесничества квартала 1 выдела 77 на 1 листе.
4. Схема наложения земель населенных пунктов с КN 50:10:0020201:74 на земли Государственного лесного фонда Клинского сельского участкового лесничества Клинского лесничества из Ведомственной информационной системы обеспечения деятельности Главного управления архитектуры и градостроительства Московской области на 3 листах.

Акт составил:

Начальник отдела землепользования и
государственного лесного реестра

Мор
(подпись)

А.А. Моргунова
(Ф.И.О.)

Директор филиала – лесничий
Клинского филиала ГКУ МО
«Мособллес»

С.Л.
(подпись)

С.Л. Голобородко
(Ф.И.О.)

Старший участковый лесничий
Клинского сельского участкового
лесничества

Е.Л.
(подпись)

Е.Л. Садов
(Ф.И.О.)

УТВЕРЖДАЮ

Первый заместитель председателя
Комитета лесного хозяйства
Московской области
Д. Ю. Капиталин



Акт N 205/2/08-08/2019/ЛА от «29» октября 2019г.

(номер акта, число, месяц, год)

**об изменении документированной информации
государственного лесного реестра**

Настоящий акт составлен в том, что Комитетом лесного хозяйства Московской области

(наименование органа государственной власти в области лесных отношений)
в лице начальника отдела землепользования и государственного лесного реестра А.А. Моргуновой

(должность, фамилия, имя, отчество лица, осуществившего внесение изменений документированной информации в государственный лесной реестр)
в государственном лесном реестре изменена документированная информация по Клинскому сельскому участковому лесничеству Клинского лесничества на основании следующих документов:

1. Выписка из Единого государственного реестра недвижимости на земельный участок с КМ 50:10:0040302:61 на 11 листах.

Приложение:

1. Протокол заседания Межведомственной рабочей группы по устранению противоречий в сведениях государственных реестров от 13.07.2018г. №26ПС-487 в отношении земельного участка с КМ 50:10:0040302:61 на 8 листах.
2. Выкопировка из плана лесных участков Химкинского района Московской области Клинского сельского участкового лесничества квартала 1 выдела 6 на 1 листе.
3. Копия таксационного описания Химкинского района Московской области Клинского сельского участкового лесничества квартала 1 выдела 6 на 1 листе.
4. Схема наложения земель населенных пунктов с КМ 50:10:0040302:61 на земли Государственного лесного фонда Клинского сельского участкового лесничества Клинского лесничества из Ведомственной информационной системы обеспечения деятельности Главного управления архитектуры и градостроительства Московской области на 1 листе.

Акт составил:

Начальник отдела землепользования и государственного лесного реестра

(подпись)

А.А. Моргунова
(Ф.И.О.)

Начальник
отдела использования лесов
и организации землепользования
ГКУ МО «Мособллес»

(подпись)

А.С. Голобородко
(Ф.И.О.)

Приложение 121. По земельному участку с кадастровым номером 50:10:0020112:12.

Утверждаю
Первый заместитель
председателя Комитета лесного
(должность)
хозяйства Московской области

Д.Ю. Капиталин
(фамилия, имя, отчество)
(подпись)

М.П.



Акт N 37/2/07-14/2019 ГУ от 18 сентября 2019г.

(число, месяц, год)

об изменении документированной информации государственного лесного реестра

Настоящий акт составлен в том, что Комитетом лесного хозяйства Московской области
(наименование органа государственной власти в области лесных отношений)
в лице начальника отдела землепользования и государственного лесного реестра
А.А.Моргуновой
(должность, фамилия, имя, отчество лица, осуществившего внесение изменений документированной информации в государственный лесной реестр)
в государственном лесном реестре изменена документированная информация по Химкинскому участковому лесничеству Истринского лесничества на основании следующих документов:

1. Выписка ЕГРН об объекте недвижимости от 17.09.2019 № 99/2019/284377912 на земельный участок с кадастровым номером 50:10:0020112:12;

Приложение:

1. Схема наложения на земли лесного фонда земельного участка с кадастровым номером 50:10:0020112:12 по ВИС ГУАГ МО.

2. Копия таксационного описания Химкинского участкового лесничества, квартал 23 выдела 5,6,9,25.

3. Выкопировка из лесоустроительного планшета № 2 Химкинского участкового лесничества, квартал 23 выдела 5,6,9,25.

4. Решение Комитета лесного хозяйства Московской области от 06.09.2019 о приведении сведений государственного лесного реестра в соответствии со сведениями Единого государственного реестра недвижимости.

Акт составил:

Начальник отдела землепользования
и государственного лесного реестра

Моргунова
(подпись)

А.А. Моргунова

Заместитель директора филиала-лесничего

Шаронова
(подпись)

Г.А. Шаронова

Старший участковый лесничий

Новожилов
(подпись)

Д.И. Новожилов

Старший участковый лесничий

Гаджиева
(подпись)

Н.А. Гаджиева