

ОПИСАНИЕ МЕСТОПОЛОЖЕНИЯ ГРАНИЦ

Публичный сервитут объекта «Реконструкция участка газовой распределительной сети от ГРС «Сходня» №10/4, в т. ч. ГВД 1-й кат., ГВД 2-й кат., ГСД, инв. №00:000:001:000000220 кадастровый номер 50:09:0000000:182948, в части газопровода высокого давления, расположенного по адресу Московская область, г. Сходня, ул. Родниковая, Мцыри, Гастелло, Чкалова, Октябрьская, Маяковского, (школа), бухгалтерский. инвентарный. №20-004287 (С0112512) городского округа Химки Московской области»

(наименование объекта, местоположение границ которого описано (далее - объект))

Раздел 1

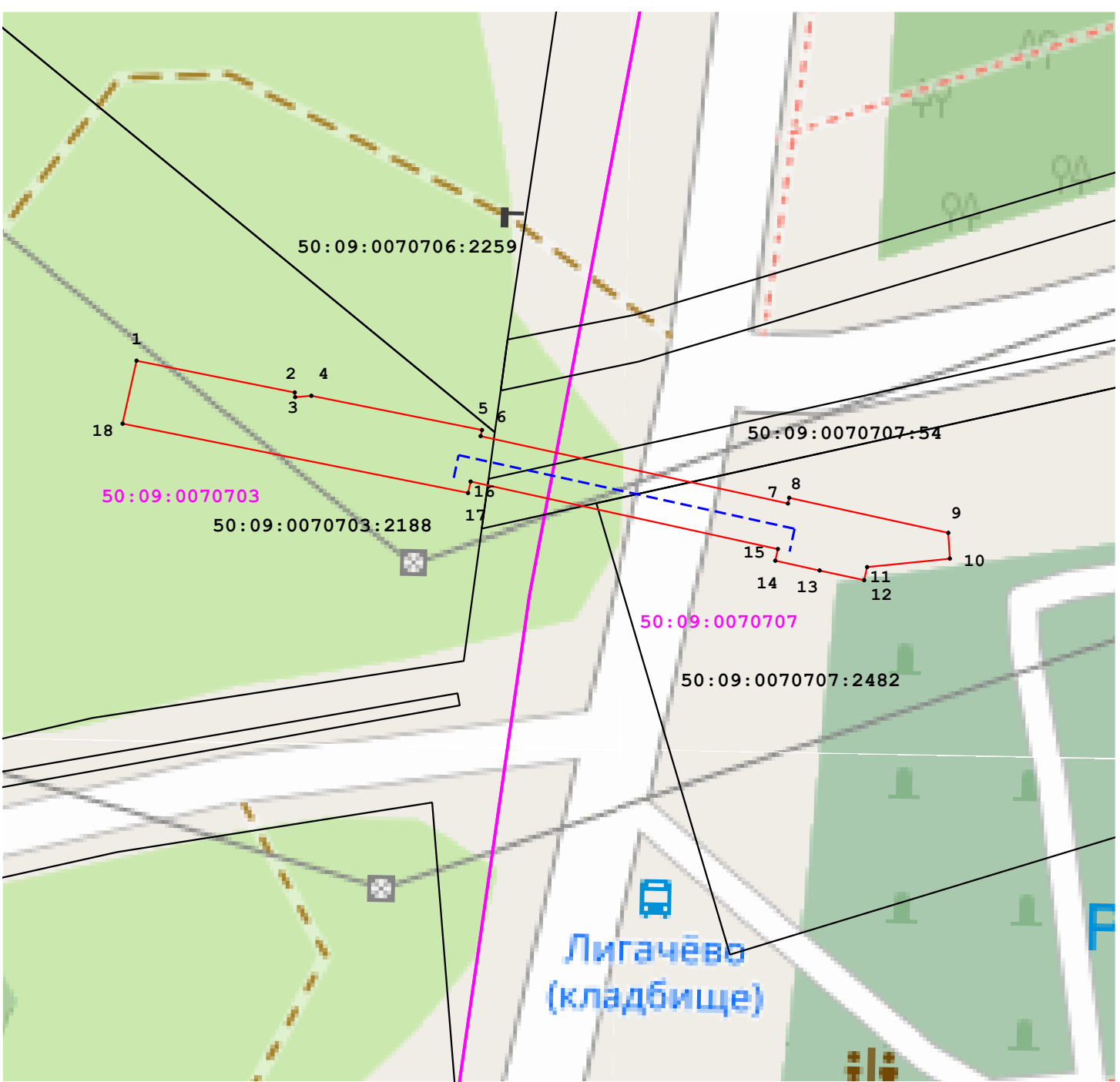
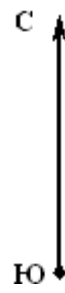
Сведения об объекте		
№ п/п	Характеристики объекта	Описание характеристик
1	2	3
1	Местоположение объекта	Московская область, городской округ Химки, деревня Подolino.
2	Площадь объекта ± величина погрешности определения площади (P ± ΔP)	340 ± 6 м ²
3	Иные характеристики объекта	<p>Вид объекта реестра границ: Граница публичного сервитута</p> <p>Вид или наименование публичного сервитута по документу: Публичный сервитут объекта «Реконструкция участка газовой распределительной сети от ГРС «Сходня» №10/4, в т. ч. ГВД 1-й кат., ГВД 2-й кат., ГСД, инв. №00:000:001:000000220 кадастровый номер 50:09:0000000:182948, в части газопровода высокого давления, расположенного по адресу Московская область, г. Сходня, ул. Родниковая, Мцыри, Гастелло, Чкалова, Октябрьская, Маяковского, (школа), бухгалтерский. инвентарный. №20-004287 (С0112512) городского округа Химки Московской области»</p> <p>Содержание ограничений использования объектов недвижимости в пределах зоны или территории:</p> <p>Публичный сервитут, для целей размещения линейных объектов системы газоснабжения, их неотъемлемых технологических частей.</p> <p>Срок установления 3 года. Владелец публичного сервитута: Акционерное Общество «Мособлгаз» (ИНН 5032292612, ОГРН 1175024034734). Адрес: Московская обл. г. Одинцово, д. Раздоры, 1-й км Рублево-Успенского шоссе, д. 1, корп. Б. Электронная почта: info@mosoblgaz.ru</p>

Раздел 2

Сведения о местоположении границ объекта

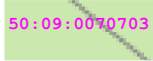





1. Система координат МСК-50, зона 2					
2. Сведения о характерных точках границ объекта					
Обозначение характерных точек границ	Координаты, м		Метод определения координат характерной точки	Средняя квадратическая погрешность положения характерной точки (Mf), м	Описание обозначения точки на местности (при наличии)
	X	Y			
1	2	3	4	5	6
1	489 631,20	2 172 951,60	Аналитический метод	0,10	—
2	489 628,48	2 172 965,19	Аналитический метод	0,10	—
3	489 628,08	2 172 965,22	Аналитический метод	0,10	—
4	489 628,19	2 172 966,61	Аналитический метод	0,10	—
5	489 625,25	2 172 981,26	Аналитический метод	0,10	—
6	489 624,73	2 172 981,15	Аналитический метод	0,10	—
7	489 618,94	2 173 007,53	Аналитический метод	0,10	—
8	489 619,43	2 173 007,64	Аналитический метод	0,10	—
9	489 616,42	2 173 021,30	Аналитический метод	0,10	—
10	489 614,21	2 173 021,44	Аналитический метод	0,10	—
11	489 613,48	2 173 014,34	Аналитический метод	0,10	—
12	489 612,36	2 173 014,08	Аналитический метод	0,10	—
13	489 613,19	2 173 010,25	Аналитический метод	0,10	—
14	489 614,03	2 173 006,45	Аналитический метод	0,10	—
15	489 615,03	2 173 006,67	Аналитический метод	0,10	—
16	489 620,82	2 172 980,28	Аналитический метод	0,10	—
17	489 619,84	2 172 980,07	Аналитический метод	0,10	—
18	489 625,80	2 172 950,40	Аналитический метод	0,10	—
1	489 631,20	2 172 951,60	Аналитический метод	0,10	—
3. Сведения о характерных точках части (частей) границы объекта					
1	2	3	4	5	6
—	—	—	—	—	—

План границ объекта



Масштаб 1:500

Используемые условные знаки и обозначения:

-  - номер кадастрового квартала;
-  - обозначение земельного участка, сведения о котором содержатся в ЕГРН;
-  - граница кадастрового квартала;
-  - часть границы, сведения ЕГРН о которой позволяют однозначно определить ее положение на местности;
-  - характерная точка границы публичного сервитута;
-  - граница публичного сервитута.

Подпись _____ Дата « 20 » февраля 20 26 г.



Место для оттиска печати (при наличии) лица, составившего описание местоположения границ объекта