

**«УТВЕРЖДАЮ»**

Председатель Комиссии по  
обеспечению безопасности дорожного  
движения при Администрации  
городского округа Химки –  
Глава городского округа Химки



Д.В. Волошин

2017г.

**РЕШЕНИЕ № 2/2017**

Комиссии по обеспечению безопасности дорожного движения при  
Администрации городского округа Химки

г. Химки

от 27 апреля 2017 года

**ПРЕДСЕДАТЕЛЬСТВОВАЛ:**

заместитель Главы Администрации городского округа Химки А.Э. Прокопенко

**Присутствовали:**

Члены комиссии по обеспечению  
безопасности дорожного движения  
при Администрации городского  
округа Химки, ответственные работники  
Администрации городского округа  
Химки, органов власти, предприятий  
и организаций городского округа Химки

Балесный О.А., Вавилин А.С.,  
Васильев А.В., Запорожец П.Н.,  
Королёв С.Н., Кузнецов О.О.,  
Кузьмин А.А, Курбаков А.В.,  
Межлуян Л.Р., Мошев А.Б.,  
Рязанов М.А., Семейкина А.С.,  
Сарумян А.А., Устинов Д.В.,  
Фёдоров А.Д., Цыганков В.И.,  
Черемисин П.Н., Шелгунов С.В.

С участием заявителей.

Комиссия по обеспечению безопасности дорожного движения при Администрации городского округа Химки (далее – Комиссия и Администрация соответственно), рассмотрев вопросы повестки дня 27 апреля 2017 года:

1.1 Об изменении места расположения металлического осевого барьерного ограждения на участке Ленинградского шоссе от МКАД до поворота на Международное шоссе (в сторону аэропорта «Шереметьево»).

**Решила:** отказать в удовлетворении просьбы об изменении места расположения металлического осевого барьерного ограждения на участке Ленинградского шоссе от МКАД до поворота на Международное шоссе (в сторону аэропорта «Шереметьево»).

1.2 О запрете парковки коммерческого и грузового транспорта на проезжей части улицы Горшина, а также об оборудовании дорожных знаков 6.4 «Парковка», установленных по улице Горшина, знаками дополнительной информации 8.6.4 «Способ постановки транспортного средства на стоянку».

**Решила:**

**Управлению территориальной безопасности и противодействия коррупции Администрации (Шелгунов С.В.)** организовать выезд рабочей группы с участием представителей ОГИБДД УМВД России по городскому округу Химки, МБУ «ХИМДОР», территориального управления микрорайонов Новогорск-Планерная, заявителя и иных заинтересованных лиц по вопросу запрета парковки коммерческого и грузового транспорта на проезжей части улицы Горшина, а также об оборудовании дорожных знаков 6.4 «Парковка», установленных по улице Горшина, знаками дополнительной информации 8.6.4 «Способ постановки транспортного средства на стоянку».

Срок: до 1 июня 2017 года.

1.3 Об организации одностороннего движения на участке внутриквартального проезда от улицы Родионова (дом № 3) далее вдоль дома № 5, с выездом на улицу Родионова в районе дома № 7.

**Решила:**

**Территориальному управлению микрорайонов Новогорск-Планерная (Купцов С.С.)** совместно с УК ООО «ПИК-Комфорт» организовать проведение разъяснительной работы среди собственников жилья 8-го микрорайона (Новокуркино) о порядке принятия схемы организации дорожного движения (при желании организации одностороннего движения или установки шлагбаумов) для ограничения транзитного транспорта, упорядочения парковки и движения транспортных средств по внутридворовой территории.

1.4 Об установке дорожных знаков 5.5 «Дорога с односторонним движением» или изменении схемы организации дорожного движения на внутридворовой территории дома № 30 «А» по улице Молодёжная.

**Решила:**

**Территориальному управлению микрорайонов Новогорск-Планерная (Купцов С.С.)** совместно с управляющей компанией (МП ДЕЗ ЖКУ) организовать проведение разъяснительной работы среди жильцов дома № 30 «А» по улице Молодёжная о порядке принятия схемы организации дорожного движения (при

желании организации одностороннего движения или установки шлагбаумов) для ограничения транзитного транспорта, упорядочения парковки и движения транспортных средств по внутривортовой территории.

1.5 Об установке светофорного объекта для пешеходов в районе наземного пешеходного перехода, расположенного по улице Бабакина вблизи пересечения с улицей Молодёжная.

**Решила:** Вопрос снят с рассмотрения ввиду отсутствия заявителя.

1.6 О снятии запрета на парковку транспортных средств и демонтаже дорожных знаков 3.27 «Остановка запрещена» по внутриквартальному проезду, расположенному по адресному ориентиру: Московская область, г.о. Химки, ул. Парковая, вблизи дома № 6.

**Решила:**

**МБУ «ХИМДОР» (Аюканов Ю.Р.) организовать работу по демонтажу дорожных знаков 3.27 «Остановка запрещена», установленных по левой стороне (при движении от Нагорного шоссе) внутриквартального проезда, расположенного по адресному ориентиру: Московская область, г.о. Химки, ул. Парковая, вблизи дома № 6.**

Срок: до 01 июня 2017 года.

**Управлению территориальной безопасности и противодействия коррупции Администрации (Шелгунов С.В.) подготовить проект постановления Администрации об изменениях, вносимых в дислокацию дорожных знаков и горизонтальной разметки согласно принятому решению.**

1.7 Об организации поворота с парковки ТЦ «Лига» на улицу Горшина в сторону Куркинского шоссе.

**Решила:** отказать в удовлетворении просьбы об организации поворота с парковки ТЦ «Лига» на улицу Горшина в сторону Куркинского шоссе. Схему организации дорожного движения в указанном районе оставить без изменений.

1.8 Об установке дорожных знаков 3.27 «Остановка запрещена» по улице Родионова.

**Решила:**

**МБУ «ХИМДОР» (Аюканов Ю.Р.) разработать и согласовать схему установки дорожных знаков 3.27 «Остановка запрещена» со знаками дополнительной информации (табличками) 8.24 «Работает эвакуатор» по улице Родионова;**

**- провести работу по установке дорожных знаков 3.27 «Остановка запрещена» со знаками дополнительной информации (табличками) 8.24 «Работает эвакуатор» по улице Родионова.**

**Управлению территориальной безопасности и противодействия коррупции Администрации (Шелгунов С.В.) подготовить проект постановления Администрации об изменениях, вносимых в дислокацию дорожных знаков и горизонтальной разметки согласно принятому решению.**

1.9 О запрете левого поворота для грузового автотранспорта при движении по улице Молодёжная на Путилковское шоссе.

**Решила:** отказать в удовлетворении просьбы о запрете левого поворота для грузового автотранспорта при движении по улице Молодёжная на Путилковское шоссе. Схему организации дорожного движения в указанном районе оставить без изменений.

1.10 Об организации наземного пешеходного перехода по Путилковскому шоссе между домом № 13 по улице Бабакина и входом на территорию ГСК «Путилково».

**Решила:**

**Управлению территориальной безопасности и противодействия коррупции Администрации (Шелгунов С.В.)** организовать выезд рабочей группы с участием представителей ОГИБДД УМВД России по городскому округу Химки, МБУ «ХИМДОР», территориального управления микрорайонов Новогорск-Планерная, заявителя и иных заинтересованных лиц по вопросу организации наземного пешеходного перехода по Путилковскому шоссе между домом № 13 по улице Бабакина и входом на территорию ГСК «Путилково».

Срок: до 1 июня 2017 года.

1.11 Об ограничении времени действия запрещающих стоянку дорожных знаков, предоставлении возможности жителям осуществлять парковку транспортных средств на участке улицы Панфилова от дома № 8 до дома № 11 в ночное время и выходные дни с обеих сторон движения.

**Решила:**

**МБУ «ХИМДОР» (Аюканов Ю.Р.)** разработать и согласовать схему оборудования дорожных знаков 3.27 «Остановка запрещена», установленных по улице Панфилова, знаками дополнительной информации (табличками) 8.5.4 «Время действия» (12.00 – 19.00) и 8.5.2 «Рабочие дни»;

- провести работу по оборудованию дорожных знаков 3.27 «Остановка запрещена», установленных по улице Панфилова, знаками дополнительной информации (табличками) 8.5.4 «Время действия» (12.00 – 19.00) и 8.5.2 «Рабочие дни».

**Управлению территориальной безопасности и противодействия коррупции Администрации (Шелгунов С.В.)** подготовить проект постановления Администрации об изменениях, вносимых в дислокацию дорожных знаков и горизонтальной разметки согласно принятому решению.

1.12 Об организации одностороннего движения на внутривортовой территории вокруг домов №№ 18, 18 «А», 18 «Б», расположенных по улице 9 Мая.

**Решила:**

**Управлению территориальной безопасности и противодействия коррупции Администрации (Шелгунов С.В.)** организовать выезд рабочей группы с участием представителей ОГИБДД УМВД России по городскому округу Химки, МБУ «ХИМДОР», МП «ДЕЗ ЖКУ», территориального управления микрорайонов Новогорск-Планерная, заявителя и иных заинтересованных лиц по вопросу организации одностороннего движения на внутривортовой территории вокруг домов №№ 18, 18 «А», 18 «Б», расположенных по улице 9 Мая.

Срок: до 1 июня 2017 года.

1.13 Об организации наземного пешеходного перехода, установке искусственных неровностей и дорожных знаков 1.23 «Дети» на проезжей части улицы Заречная в районе Академической гимназии (ул. Олимпийская, д. 28).

**Решила:**

**МБУ «ХИМДОР» (Аюканов Ю.Р.)** разработать и согласовать схему организации остановочного пункта с заездным «карманом» для общественного транспорта, наземного пешеходного перехода, оборудованного светофорным объектом «Т-7», а также установки дорожных знаков 1.23 «Дети» на проезжей части улицы Заречная в районе Академической гимназии (мкр. Новогорск, ул. Олимпийская, д. 28);

- провести работу по организации остановочного пункта с заездным «карманом» для общественного транспорта, наземного пешеходного перехода, оборудованного светофорным объектом «Т-7», а также установке дорожных знаков 1.23 «Дети» на проезжей части улицы Заречная в районе Академической гимназии (мкр. Новогорск, ул. Олимпийская, д. 28).

**Управлению территориальной безопасности и противодействия коррупции Администрации (Шелгунов С.В.)** подготовить проект постановления Администрации об изменениях, вносимых в дислокацию дорожных знаков и горизонтальной разметки согласно принятому решению.

1.14 Об установке искусственных неровностей в районе пересечения улиц Папанина и Фрунзе микрорайона Сходня.

**Решила:** отказать в удовлетворении просьбы об установке искусственных неровностей в районе пересечения улиц Папанина и Фрунзе микрорайона Сходня. Схему организации дорожного движения в указанном районе оставить без изменений.

1.15 Об установке искусственных неровностей в районе дома № 59 по улице Первомайская микрорайона Сходня.

**Решила:** отказать в удовлетворении просьбы об установке искусственных неровностей в районе дома № 59 по улице Первомайская микрорайона Сходня в связи с решением Комиссии от 14.07.2016 № 4/2016 и переносе наземного пешеходного перехода, расположенного в районе остановки общественного транспорта «Стеклозавод Элвакс» по улице Первомайская.

1.16 Об установке искусственных неровностей по улице Октябрьская микрорайона Сходня.

**Решила:**

**Управлению территориальной безопасности и противодействия коррупции Администрации (Шелгунов С.В.)** организовать выезд рабочей группы с участием представителей ОГИБДД УМВД России по городскому округу Химки, МБУ «ХИМДОР», территориального управления микрорайонов Сходня-Фирсановка, заявителя и иных заинтересованных лиц по вопросу установки искусственных неровностей по улице Октябрьская микрорайона Сходня.

Срок: до 1 июня 2017 года.

1.17 Об организации пешеходного перехода по улице Курганная, в районе пересечения с улицей Полевая микрорайона Сходня.

**Решила:**

**МБУ «ХИМДОР» (Аюканов Ю.Р.)** разработать и согласовать схему организации наземного пешеходного перехода по улице Курганная, в районе пересечения с улицей Полевая микрорайона Сходня;

- провести работу по организации наземного пешеходного перехода по улице Курганная, в районе пересечения с улицей Полевая микрорайона Сходня.

**Управлению территориальной безопасности и противодействия коррупции Администрации (Шелгунов С.В.)** подготовить проект постановления Администрации об изменениях, вносимых в дислокацию дорожных знаков и горизонтальной разметки согласно принятому решению.

1.18 О закрытии сквозного проезда во дворе между домом № 33 по улице Ленина и домом № 15 по улице Первомайская микрорайона Сходня.

**Решила:**

**Территориальному управлению микрорайонов Сходня-Фирсановка (Рязанов М.А.)** совместно с МП «ДЕЗ ЖКУ» провести работы по благоустройству и организации парковочных мест (автомобильной стоянки) на территории, расположенной между домами № 33 по улице Ленина и № 15 по улице Первомайская микрорайона Сходня.

Срок: до 1 сентября 2017 года.

1.19 О демонтаже дорожного знака 3.1 «Въезд запрещён», установленного в районе пересечения улицы Папанина и проезда Хвостова микрорайона Сходня.

**Решила:** отказать в удовлетворении просьбы о демонтаже дорожного знака 3.1 «Въезд запрещён», установленного в районе пересечения улицы Папанина и проезда Хвостова микрорайона Сходня. Схему организации дорожного движения в указанном районе оставить без изменений.

1.20 Об организации наземного пешеходного перехода по улице Мичурина в районе пересечения с Новосходненским шоссе микрорайона Сходня.

**Решила:**

**МБУ «ХИМДОР» (Аюканов Ю.Р.)** разработать и согласовать схему организации наземного пешеходного перехода по улице Мичурина в районе пересечения с Новосходненским шоссе микрорайона Сходня;

- провести работу по организации наземного пешеходного перехода по улице Мичурина в районе пересечения с Новосходненским шоссе микрорайона Сходня.

**Управлению территориальной безопасности и противодействия коррупции Администрации (Шелгунов С.В.)** подготовить проект постановления Администрации об изменениях, вносимых в дислокацию дорожных знаков и горизонтальной разметки согласно принятому решению.

1.21 Об установке искусственных неровностей в районе пересечения улиц Папанина и Микояна микрорайона Сходня.

**Решила:** отказать в удовлетворении просьбы об установке искусственных неровностей в районе пересечения улиц Папанина и Микояна микрорайона Сходня. Схему организации дорожного движения в указанном районе оставить без изменений.

1.22 Об установке дорожных знаков 5.21 «Жилая зона» и 5.22 «Конец жилой зоны» при въезде в квартал Усково микрорайона Сходня.

**Решила:** отказать в удовлетворении просьбы об установке дорожных знаков 5.21 «Жилая зона» и 5.22 «Конец жилой зоны» при въезде в квартал Усково микрорайона Сходня. Схему организации дорожного движения в указанном районе оставить без изменений.

1.23 Об установке двух искусственных неровностей в районе домов № 4 корп. 1 и № 4 корп. 2, расположенных по улице 7-ая Гвардейская дивизия микрорайона Сходня.

**Решила:** отказать в удовлетворении просьбы об установке двух искусственных неровностей в районе домов № 4 корп. 1 и № 4 корп. 2, расположенных по улице 7-ая Гвардейская дивизия микрорайона Сходня. Схему организации дорожного движения в указанном районе оставить без изменений.

1.24 Об организации наземного пешеходного перехода и установке искусственных неровностей в районе дома № 3, стр. 1 по улице Ленинградская микрорайона Сходня.

**Решила:** отказать в удовлетворении просьбы об установке искусственных неровностей в районе дома № 3, стр. 1 по улице Ленинградская микрорайона Сходня.

**МБУ «ХИМДОР» (Аюканов Ю.Р.)** разработать и согласовать схему организации наземного пешеходного перехода по улице Горная в районе пересечения с улицей Ленинградская микрорайона Сходня;

- провести работу по организации наземного пешеходного перехода по улице Горная в районе пересечения с улицей Ленинградская микрорайона Сходня.

**Управлению территориальной безопасности и противодействия коррупции Администрации (Шелгунов С.В.)** подготовить проект постановления Администрации об изменениях, вносимых в дислокацию дорожных знаков и горизонтальной разметки согласно принятому решению.

1.25 Об установке светофорного объекта в районе пересечения Вашутинского шоссе и Коммунального проезда.

**Решила:** отказать в удовлетворении просьбы об установке светофорного объекта в районе пересечения Вашутинского шоссе и Коммунального проезда.

**МБУ «ХИМДОР» (Аюканов Ю.Р.)** разработать и согласовать в 2017 году схему расширения проезжей части Вашутинского шоссе в районе пересечения с Коммунальным проездом до двух полос при движении в сторону Ленинградского шоссе;

- провести работу в 2018 году по расширению проезжей части Вашутинского шоссе в районе пересечения с Коммунальным проездом до двух полос при движении в сторону Ленинградского шоссе.

**Управлению территориальной безопасности и противодействия коррупции Администрации (Шелгунов С.В.)** подготовить проект постановления Администрации об изменениях, вносимых в дислокацию дорожных знаков и горизонтальной разметки согласно принятому решению.

1.26 Об ограничении времени действия запрещающих стоянку дорожных знаков, предоставлении возможности жителям осуществлять парковку транспортных средств на участке проезжей части улицы Кирова от улицы Железнодорожной до улицы Чапаева в ночное время и выходные дни.

**Решила:**

**МБУ «ХИМДОР» (Аюканов Ю.Р.)** разработать и согласовать схему оборудования дорожных знаков 3.27 «Остановка запрещена», установленных на участке проезжей части улицы Кирова от улицы Железнодорожной до улицы Чапаева, знаками дополнительной информации (табличками) 8.5.4 «Время действия» (12.00 – 19.00) и 8.5.2 «Рабочие дни»;

- провести работу по оборудованию дорожных знаков 3.27 «Остановка запрещена», установленных на участке проезжей части улицы Кирова от улицы Железнодорожной до улицы Чапаева, знаками дополнительной информации (табличками) 8.5.4 «Время действия» (12.00 – 19.00) и 8.5.2 «Рабочие дни».

**Управлению территориальной безопасности и противодействия коррупции Администрации (Шелгунов С.В.)** подготовить проект постановления Администрации об изменениях, вносимых в дислокацию дорожных знаков и горизонтальной разметки согласно принятому решению.

1.27 Об организации наземного пешеходного перехода в районе дома № 16 по Ленинскому проспекту.

**Решила:** отказать в удовлетворении просьбы об организации наземного пешеходного перехода в районе дома № 16 по Ленинскому проспекту.

**МБУ «ХИМДОР» (Аюканов Ю.Р.)** по окончании строительства жилого комплекса «На Ленинском проспекте», провести работу по ликвидации временного наземного пешеходного перехода, оборудованного в районе дома № 16 по Ленинскому проспекту.

1.28 Об установке искусственных неровностей в районе наземного пешеходного перехода, расположенного по Ленинскому проспекту вблизи остановки общественного транспорта «Пионерская».

**Решила:** отказать в удовлетворении просьбы об установке искусственных неровностей в районе наземного пешеходного перехода, расположенного по Ленинскому проспекту вблизи остановки общественного транспорта «Пионерская».

**МБУ «ХИМДОР» (Аюканов Ю.Р.)** разработать и согласовать схему установки светофорного объекте типа «Т-7» в районе пешеходного перехода, расположенного по Ленинскому проспекту вблизи остановки общественного транспорта «Пионерская»;

- провести работу по установке светофорного объекте типа «Т-7» в районе пешеходного перехода, расположенного по Ленинскому проспекту вблизи остановки общественного транспорта «Пионерская».

**Управлению территориальной безопасности и противодействия коррупции Администрации (Шелгунов С.В.)** подготовить проект постановления Администрации об изменениях, вносимых в дислокацию дорожных знаков и горизонтальной разметки согласно принятому решению.



1.29 Об установке дорожных знаков 3.27 «Остановка запрещена», оборудованных знаком дополнительной информации № 8.24 «Работает эвакуатор», при въезде на территорию Медсанчасти № 3 (ул. 8 Марта, дом № 3 «А»).

**Решила:** отказать в удовлетворении просьбы об установке дорожных знаков 3.27 «Остановка запрещена», оборудованных знаком дополнительной информации № 8.24 «Работает эвакуатор», при въезде на территорию Медсанчасти № 3 (ул. 8 Марта, дом № 3 «А»).

**Рекомендовать** МСЧ №3 ЦМСЧ №119 ФМБА (г.о. Химки, ул. 8 Марта, д. 3 «А») проработать вопрос установки шлагбаума при въезде на территорию данного медицинского учреждения.

1.30 О закрытии движения автотранспорта по улице Железнодорожная в районе выхода из подземного пешеходного перехода, расположенного под Октябрьской железной дорогой.

**Решила:** отказать в удовлетворении просьбы о закрытии движения автотранспорта по улице Железнодорожная в районе выхода из подземного пешеходного перехода, расположенного под Октябрьской железной дорогой. Схему организации дорожного движения в указанном районе оставить без изменений.

1.31 Об установке искусственных неровностей по улицам Лизы Чайкиной и Карла Маркса квартала Старбеево.

**Решила:** отказать в удовлетворении просьбы об установке искусственных неровностей по улицам Лизы Чайкиной и Карла Маркса квартала Старбеево. Схему организации дорожного движения в указанном районе оставить без изменений.

1.32 Об упорядочении парковки транспортных средств на проезжей части в районе домов № 27 и № 29 по улице Совхозная микрорайона Левобережный.

**Решила:** перенести рассмотрение данного вопроса на сентябрь 2017 года, по окончании проведения застройщиком работ по организации дополнительных парковочных мест (строительство автостоянки) в районе домов № 27 и № 29 по улице Совхозная микрорайона Левобережный.

**МБУ «ХИМДОР» (Аюканов Ю.Р.)** приостановить до 01.10.2017 работы по установке дорожных знаков 3.29 «Стоянка запрещена по нечетным числам месяца» и 3.30 «Стоянка запрещена по четным числам месяца» в районе домов № 27 и № 29 по улице Совхозная микрорайона Левобережный в соответствии с решением Комиссии от 27.02.2017 (№ 1/2017) и на основании постановления Администрации от 12.04.2017 № 235 «Об изменении схемы организации дорожного движения, дислокации дорожных знаков и горизонтальной разметки».

**Управлению территориальной безопасности и противодействия коррупции Администрации (Шелгунов С.В.)** рассмотрение данного вопроса включить в повестку работы Комиссии (предварительное проведение - сентябрь 2017 года).

1.33 О переносе остановки общественного транспорта «ул. Библиотечная», расположенной по улице Библиотечная со стороны дома № 3 по улице Совхозная микрорайона Левобережный, на 50 метров (назад относительно движения

транспорта) в сторону Лихачевского шоссе и строительстве заездного кармана для общественного транспорта.

**Решила:**

**МБУ «ХИМДОР» (Аюканов Ю.Р.)** разработать и согласовать схему переноса остановки общественного транспорта «ул. Библиотечная», расположенной по улице Библиотечная со стороны дома № 3 по улице Совхозная микрорайона Левобережный, на 50 метров (назад относительно движения транспорта) в сторону Лихачевского шоссе, предусмотрев схемой строительство заездного кармана для общественного транспорта;

- провести работу по переносу остановки общественного транспорта «ул. Библиотечная», расположенной по улице Библиотечная со стороны дома № 3 по улице Совхозная микрорайона Левобережный, на 50 метров (назад относительно движения транспорта) в сторону Лихачевского шоссе и строительству заездного кармана для общественного транспорта.

**Управлению территориальной безопасности и противодействия коррупции Администрации (Шелгунов С.В.)** подготовить проект постановления Администрации об изменениях, вносимых в дислокацию дорожных знаков и горизонтальной разметки согласно принятому решению.

1.34 Об организации наземного пешеходного перехода и установке искусственных неровностей по улице Совхозная в районе дома № 151 СНТ «Нива» микрорайона Левобережный.

**Решила:**

**Управлению территориальной безопасности и противодействия коррупции Администрации (Шелгунов С.В.)** проработать вопрос и подготовить обращение в ГК «Автодор» с просьбой рассмотреть возможность организации наземного пешеходного перехода в районе дома № 151 СНТ «Нива», расположенного по улице Совхозная микрорайона Левобережный, а также строительстве тротуара на участке улицы Совхозная, находящегося в зоне ответственности ГК «Автодор» в районе прохождения федеральной трассы М-11 «Москва – Санкт-Петербург».

Срок: до 1 июля 2017 года.

1.35 Об организации наземных пешеходных переходов и установке искусственных неровностей на внутриворотовой территории жилого комплекса «Левобережный» на пути движения учащихся СОШ № 29 (ул. Совхозная, д. 16, стр. 5) в районе домов №№ 8, 8 «А», 8 «Б», 10, 14, 14 стр. 1, 16, 16 стр. 5, 16 корп. 3, 18, 18 корп. 2, расположенных по улице Совхозная микрорайон Левобережный.

**Решила:** Вопрос снят с рассмотрения по просьбе территориального управления мкр. Левобережный в связи с его фактическим исполнением.

1.36 Об обеспечении безопасности дорожного движения в районе входа на территорию СОШ № 29 (ул. Совхозная, д. 16, стр. 5).

**Решила:** Вопрос снят с рассмотрения по просьбе территориального управления мкр. Левобережный в связи с его фактическим исполнением (п. 1.35).

1.37 Об установке искусственных неровностей в районе наземного пешеходного перехода, расположенного по улице Центральная вблизи дома № 2/5 микрорайона Подрезково.

**Решила:** отказать в удовлетворении просьбы об установке искусственных неровностей в районе наземного пешеходного перехода, расположенного по улице Центральная вблизи дома № 2/5 микрорайона Подрезково. Схему организации дорожного движения в указанном районе оставить без изменений.

2. Об организации парковочных мест для инвалидов на территории микрорайона Сходня:

- ул. Микояна, д. № 46 – 4 места;
- ул. Микояна, д. № 48 – 3 места;
- ул. Мичурина, д. № 4 возле подъезда № 1 – 1 место;
- ул. Фрунзе, д. № 36, возле подъезда № 2 – 1 место.

**Решила:**

МП «ДЕЗ ЖКУ» (Фирсов А.В.) совместно с МБУ «ХИМДОР» и территориальным управлением микрорайонов Сходня-Фирсановка разработать и согласовать схему организации парковочных мест для инвалидов на территории микрорайона Сходня:

- ул. Микояна, д. № 46 – 4 места;
- ул. Микояна, д. № 48 – 3 места;
- ул. Мичурина, д. № 4 возле подъезда № 1 – 1 место;
- ул. Фрунзе, д. № 36, возле подъезда № 2 – 1 место.

- провести работу по организации парковочных мест для инвалидов на территории микрорайона Сходня:

- ул. Микояна, д. № 46 – 4 места;
- ул. Микояна, д. № 48 – 3 места;
- ул. Мичурина, д. № 4 возле подъезда № 1 – 1 место;
- ул. Фрунзе, д. № 36, возле подъезда № 2 – 1 место.

**Срок: до 1 сентября 2017 года.**

3. Об организации наземного пешеходного перехода по автодороге Клязьма-Старбеево в районе остановки общественного транспорта «Альфа-Терехово» квартала Терехово.

**Решила:**

МБУ «ХИМДОР» (Аюканов Ю.Р.) разработать и согласовать схему организации наземного пешеходного перехода по автодороге Клязьма-Старбеево в районе остановки общественного транспорта «Альфа-Терехово» квартала Терехово;

- провести работу по организации наземного пешеходного перехода по автодороге Клязьма-Старбеево в районе остановки общественного транспорта «Альфа-Терехово» квартала Терехово.

**Управлению территориальной безопасности и противодействия коррупции Администрации (Шелгунов С.В.)** подготовить проект постановления Администрации об изменениях, вносимых в дислокацию дорожных знаков и горизонтальной разметки согласно принятому решению.

4. О запрете левого поворота с улицы Пролетарская на улицу Маяковского при движении со стороны улицы Московская.

5. О проведении корректировки режимов работы светофорных объектов, расположенных по улице Маяковского в районах пересечения с улицами Пролетарская и Первомайская, предусмотрев увеличение времени проезда по улице Маяковского.

**Решила:** рекомендовать ОГИБДД УМВД России по городскому округу Химки совместно с МБУ «ХИМДОР» дополнительно проработать вопрос изменения схемы организации дорожного движения в районе пересечения улицы Маяковского и улицы Пролетарская, а также проанализировать движение транспортных потоков на всём протяжении улицы Маяковского с целью изменения режимов работы светофорных объектов.

6. О результатах исполнения решений Комиссии за 2016 год, а также о рассмотрении представления от 07.04.2017 № 07-27-2017 Химкинской городской прокуратуры «Об устранении нарушений законодательства о безопасности дорожного движения, об автомобильных дорогах и дорожной деятельности».

**Решила:** Членам Комиссии обеспечить обязательное личное участие (или направлять ответственных компетентных лиц) в работе Комиссии.

**Управлению жилищно-коммунального хозяйства и благоустройства Администрации (Джигоев Э.Д.) и МБУ «ХИМДОР» (Аюканов Ю.Р.)** принять меры по повышению качества планирования работ, направленных на исполнение решений Комиссии.

**Управлению территориальной безопасности и противодействия коррупции Администрации (Шелгунов С.В.)** подготовить ответ на представление Химкинской городской прокуратуры.

#### **Дополнительный вопрос.**

О согласовании проекта организации дорожного движения и благоустройства территории вблизи образовательных учреждений городского округа Химки:

- МБОУ СОШ № 25 (Московская обл., г.о. Химки, Молодёжный пр-д, д. 4);
- МБОУ СОШ № 26 (Московская обл., г.о. Химки, ул. Молодёжная, д. 54);
- Гимназия № 9 (Московская обл., г.о. Химки, Ленинский пр-т, д. 7);
- Детский сад комбинированного вида № 20 «Лукоморье» (Московская обл., г.о. Химки, Ленинский пр-т, д. 9 «А»).

**Решила:** Согласовать представленные ООО «АИР Магистраль» схемы (Приложение № 1, № 2, № 3, № 4) организации дорожного движения и благоустройства территории вблизи образовательных учреждений городского округа Химки:

- МБОУ СОШ № 25 (Московская обл., г.о. Химки, Молодёжный пр-д, д. 4);
- МБОУ СОШ № 26 (Московская обл., г.о. Химки, ул. Молодёжная, д. 54);
- Гимназия № 9 (Московская обл., г.о. Химки, Ленинский пр-т, д. 7);
- Детский сад комбинированного вида № 20 «Лукоморье» (Московская обл., г.о. Химки, Ленинский пр-т, д. 9 «А»).

**Рекомендовать** ООО «АИР Магистраль» совместно с МБУ «ХИМДОР» провести работы по реализации утверждённых схем (Приложение № 1, № 2, № 3, № 4) организации дорожного движения и благоустройства территории вблизи указанных образовательных учреждений городского округа Химки.

**Управлению территориальной безопасности и противодействия коррупции Администрации (Шелгунов С.В.)** подготовить проект постановления Администрации об изменениях, вносимых в дислокацию дорожных знаков и горизонтальной разметки согласно принятому решению.

**Дополнительный вопрос.**

О согласовании схемы организации дорожного движения в районе пересечения Вашутинского шоссе и Транспортного проезда, разработанной в рамках проекта «Строительство участка улицы от Вашутинского шоссе до перекрёстка с Транспортным проездом и реконструкции участка Транспортного проезда от проектируемой улицы до ПК 4+45».

**Решила:** Согласовать представленную АО «Континент проект» схему (Приложение № 5) организации дорожного движения в районе пересечения Вашутинского шоссе и Транспортного проезда, разработанную в рамках проекта «Строительство участка улицы от Вашутинского шоссе до перекрёстка с Транспортным проездом и реконструкции участка Транспортного проезда от проектируемой улицы до ПК 4+45» с учётом работы светофорного объекта на указанном участке улично-дорожной сети.

**Рекомендовать** АО «Континент проект» совместно с МБУ «ХИМДОР» провести работы по реализации утверждённой схемы (Приложение № 5) организации дорожного движения в районе пересечения Вашутинского шоссе и Транспортного проезда, разработанную в рамках проекта «Строительство участка улицы от Вашутинского шоссе до перекрёстка с Транспортным проездом и реконструкции участка Транспортного проезда от проектируемой улицы до ПК 4+45» с учётом работы светофорного объекта на указанном участке улично-дорожной сети.


**Управлению территориальной безопасности и противодействия коррупции Администрации (Шелгунов С.В.)** подготовить проект постановления Администрации об изменениях, вносимых в дислокацию дорожных знаков и горизонтальной разметки согласно принятому решению.

Заместитель Главы Администрации  
городского округа Химки

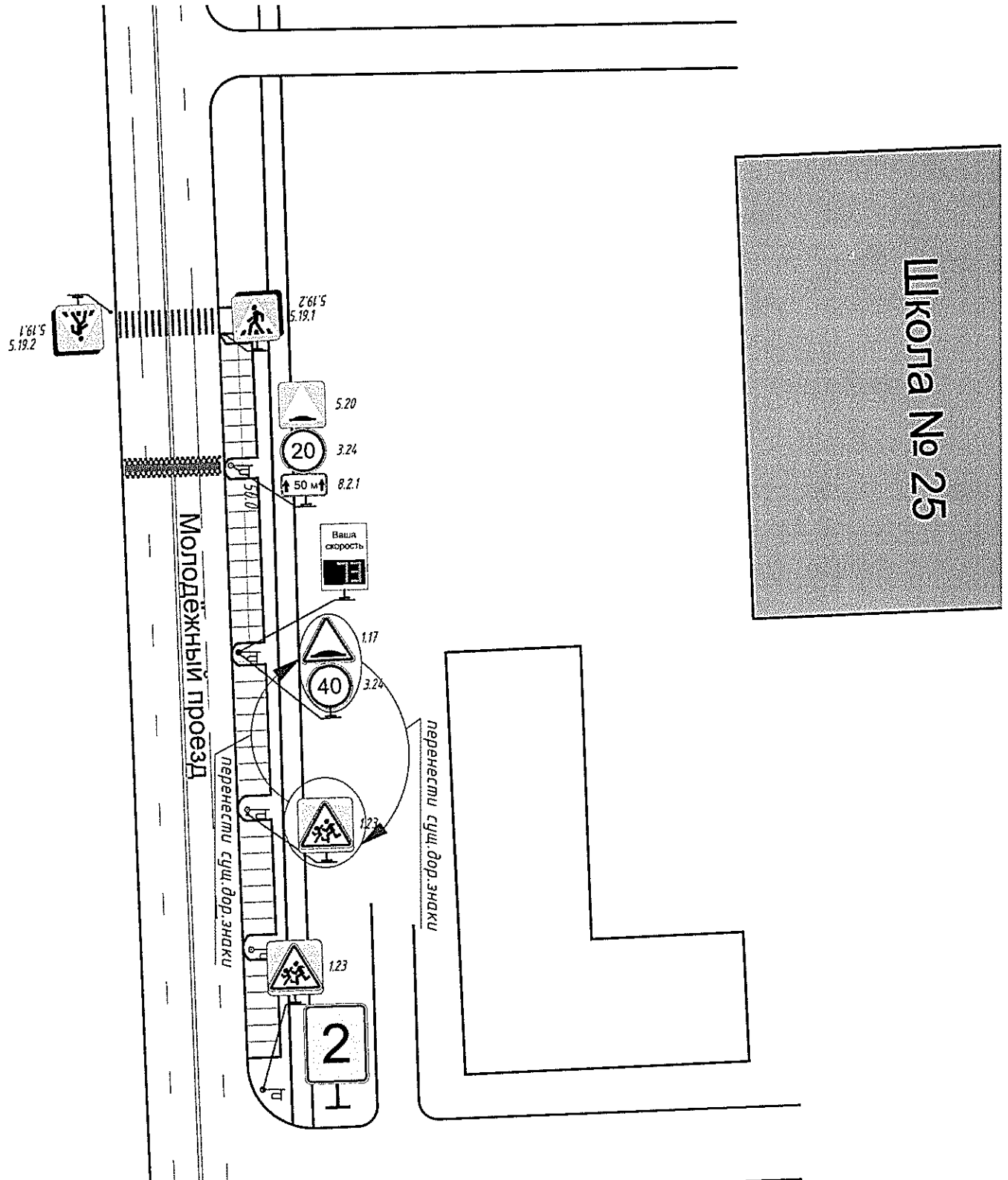


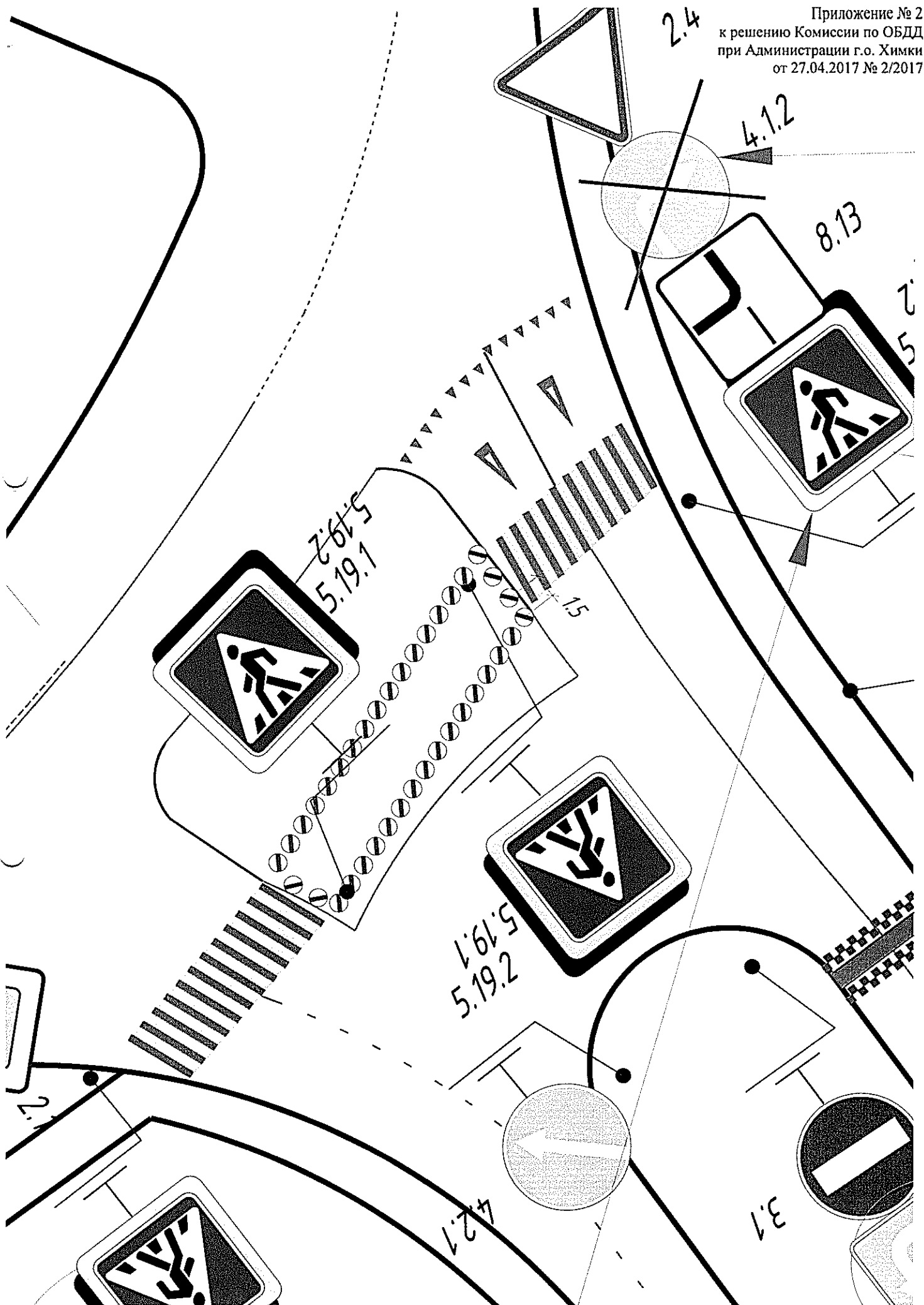
А.Э. Прокопенко

Руководитель аппарата  
Комиссии по обеспечению безопасности  
дорожного движения при Администрации  
городского округа Химки



С.В. Шелгунов

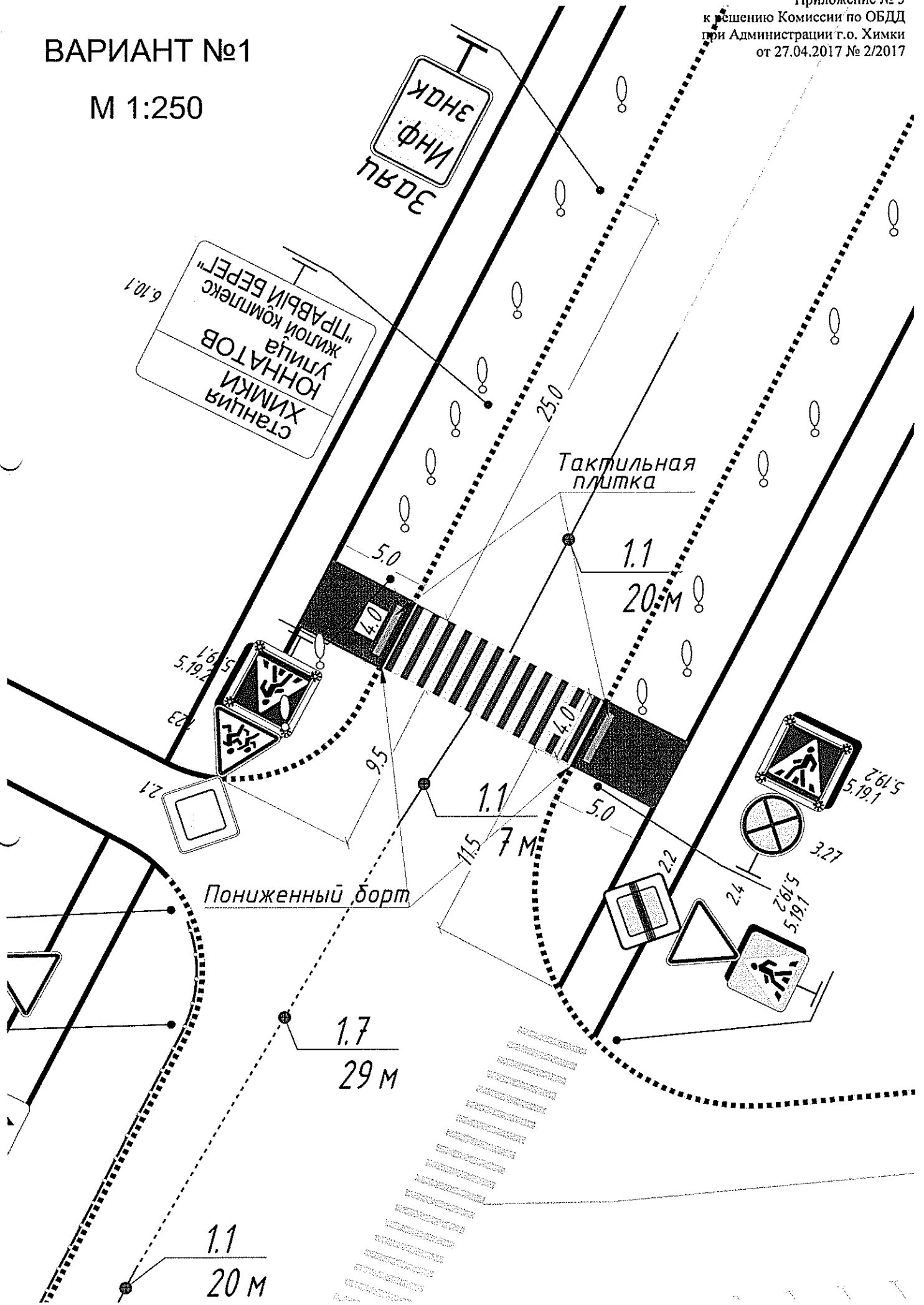




ВАРИАНТ №1

М 1:250

Приложение № 3  
к решению Комиссии по ОБДД  
при Администрации г.о. Химки  
от 27.04.2017 № 2/2017





Приложение №4  
к решению Комиссии по ОБДД  
при Администрации г.о. Химки  
от 27.04.2017 № 2/2017

Рекомендуется  
установка пешеходного ограждения  
L1 = 25м; L2 = 7м; L3 = 94м

Детский сад №20  
(Лукоморье)

Школа №9

Рекомендуется  
восстановление разрушенной ИДН

Дублирование  
дорожного стенда "Заяц"  
с информационной табличкой  
"Дети идут в школу"

Установка  
дорожного стенда "Волк"  
с информационной табличкой  
"Дети идут в школу"  
и изображением дор.знаков  
3.24(40), 1.23, 1.17

Детский сад №34  
(Колосок)

Условные обозначения:



- Существующий дорожный знак



- Существующая дорожная разметка



- Проектируемый дорожный знак




- Проектируемый дорожный знак



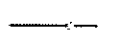
- Проектируемый светофор Т.7



- Проектируемая дорожная разметка



- Существующее перильное ограждение

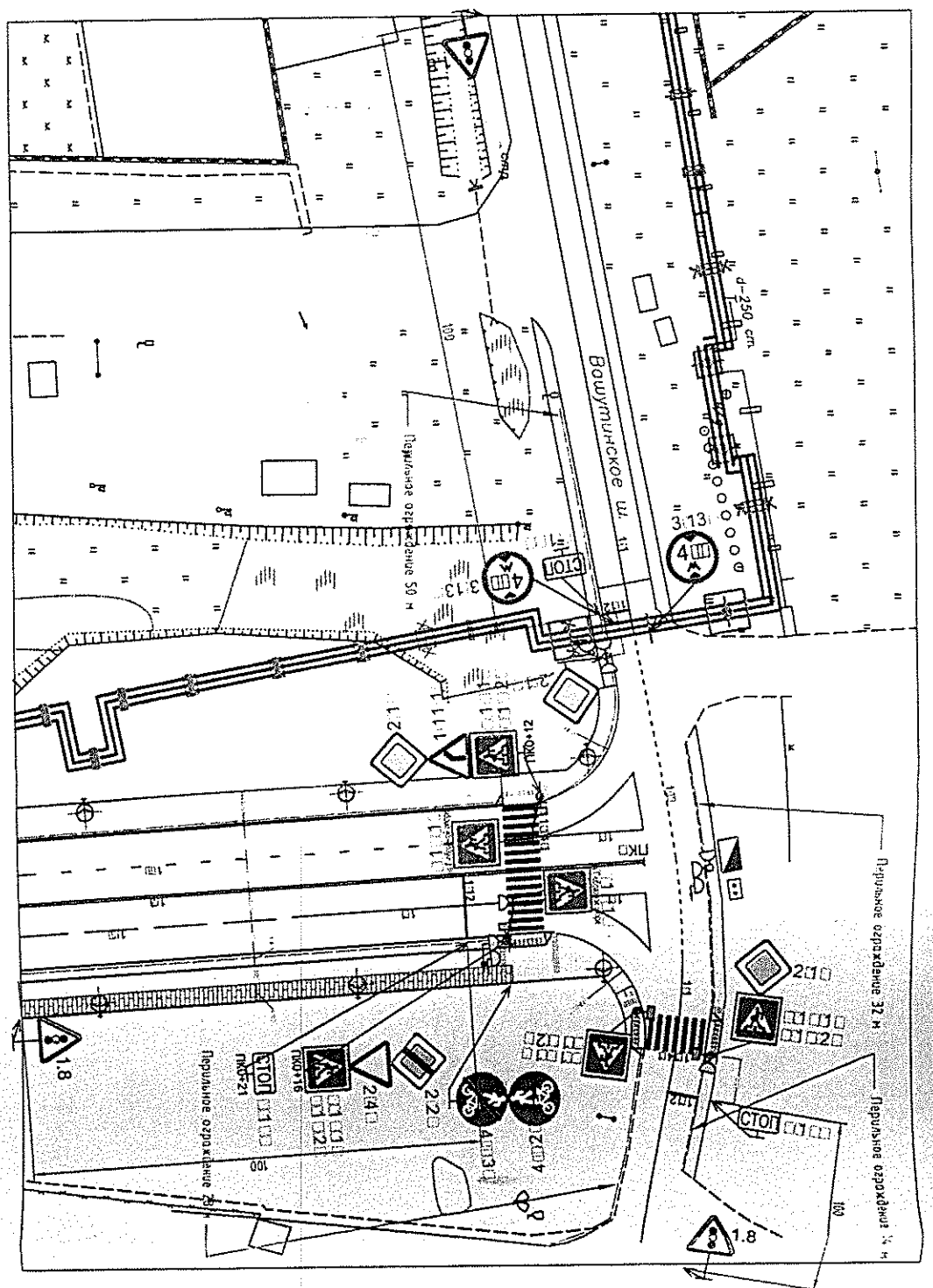


- Проектируемое перильное ограждение

пешеходный дорожный знак

Согласовано

Инв. № подл.	Подпись и дата	Взам. инв. №



Примечание:  
Все установленные светофоры (светофорные, пешеходные светофоры)  
комплектуются визуальным устройством и надобно сформировать  
бренды.  
Все размеры даны в метрах

Имя	Кол.	Имя	Имя	Имя
Иванов	1	Иванов	Иванов	Иванов
Петров	1	Петров	Петров	Петров
Сидоров	1	Сидоров	Сидоров	Сидоров
Горбачев	1	Горбачев	Горбачев	Горбачев

Химкская область, г. Химки, Вашутинское шоссе, км 1-0/5		
Участок светофорного объекта		
Смодя	Иван	Иванов
И	3	20
ООО "АНИКА"		

19-02/2016-10

В ПРОИЗВОДИТЕЛЬСТВО РАБОТ  
Мастер по монтажу светофорных объектов  
С.И. Иванова  
11.2

- Условные обозначения:
- Светофорная колонка
  - Косвенная опора
  - Опора несущая
  - Опора осветительная
  - Пешеходный светофор
  - Траекторный светофор
  - Дополнительная секция светофора траекторного
  - Выносной пульт управления
  - Контроллер
  - Газовый
  - Существующий прогон
  - Проектируемый прогон
  - Существующий бортовой камень
  - Проектируемый бортовой камень
  - Проектируемое темное покрытие пешеходного ограждения
  - Проектируемый бортовой знак
  - Проектируемая дорожная разметка