

**«УТВЕРЖДЕНО»**

Комитет по конкурентной политике  
Московской области

\_\_\_\_\_ / \_\_\_\_\_ /

«\_\_» \_\_\_\_\_ 20\_\_ г.

**ИЗВЕЩЕНИЕ О ПРОВЕДЕНИИ  
АУКЦИОНА В ЭЛЕКТРОННОЙ ФОРМЕ № АЗЭ-ХИМ/20-2767**

на право заключения договора аренды земельного участка государственная  
собственность на который не разграничена, расположенного на территории  
городского округа Химки Московской области,  
вид разрешенного использования: магазины

№ процедуры [www.torgi.gov.ru](http://www.torgi.gov.ru) **011220/6987935/05**

№ процедуры [www.torgi.mosreg.ru](http://www.torgi.mosreg.ru) **00300060106622**

Дата начала приема заявок: **03.12.2020**

Дата окончания приема заявок: **18.01.2021**

Дата аукциона: **21.01.2021**

**2020 год**

## 1. Правовое регулирование

Аукцион в электронной форме, открытый по составу участников и форме подачи предложений, проводится в соответствии с требованиями:

- Гражданского кодекса Российской Федерации;
- Земельного кодекса Российской Федерации;
- Федерального закона от 26.07.2006 № 135-ФЗ «О защите конкуренции»;
- Закона Московской области от 07.06.1996 №23/96-ОЗ «О регулировании земельных отношений в Московской области»;
- Сводного заключения Министерства имущественных отношений Московской области от 20.10.2020 № 154-З п. 136;
- постановления Администрации городского округа Химки Московской области от 26.11.2020 № 876 «О проведении аукциона в электронной форме на право заключения договора аренды земельного участка с кадастровым номером 50:10:0020401:1023, расположенного по адресу: Московская область, г. Химки, квартал Ивакино» (Приложение 1);
- иных нормативно правовых актов Российской Федерации и Московской области.

## 2. Сведения об аукционе в электронной форме

**2.1. Арендодатель** – исполнительно-распорядительный орган муниципального образования Московской области, принимающий решение о проведении аукциона в электронной форме, об отказе от проведения аукциона в электронной форме, об условиях аукциона в электронной форме (в том числе о начальной цене предмета аукциона в электронной форме, условиях и сроках договора аренды), отвечающий за соответствие земельного участка сведениям, указанным в Извещении о проведении аукциона в электронной форме, за своевременное опубликование (обнародование) указанного Извещения в порядке, установленном для официального опубликования (обнародования) муниципальных правовых актов уставом муниципального образования, по месту нахождения Земельного участка, за соблюдение сроков заключения договора аренды земельного участка и осуществляющий его заключение.

**Наименование:** [Администрация городского округа Химки Московской области.](#)

**Адрес:** 141402, Московская область, г. Химки, ул. Калинина, дом 4

**Сайт:** [www.admhimki.ru](http://www.admhimki.ru)

**Адрес электронной почты:** [himki@mosreg.ru](mailto:himki@mosreg.ru)

**Тел.:** +7 (495) 572-65-00, +7 (495) 573-77-63.

**2.2. Организатор аукциона в электронной форме (далее – Организатор аукциона)** – орган, осуществляющий функции по организации аукциона в электронной форме, утверждающий Извещение о проведении аукциона в электронной форме и состав Аукционной комиссии.

**Наименование:** [Комитет по конкурентной политике Московской области.](#)

**Адрес:** 143407, Московская область, г. Красногорск, бульвар Строителей, д. 1.

**Сайт:** [www.zakaz-mo.mosreg.ru](http://www.zakaz-mo.mosreg.ru)

**2.2.1. Лицо, осуществляющее организационно - технические функции по организации аукциона в электронной форме** – отвечает за соответствие организации аукциона в электронной форме требованиям действующего законодательства, соблюдение сроков размещения Извещения о проведении аукциона в электронной форме и документов, составляемых в ходе проведения аукциона в электронной форме на официальном сайте Российской Федерации в информационно-телекоммуникационной сети «Интернет» для размещения информации о проведении торгов по адресу [www.torgi.gov.ru](http://www.torgi.gov.ru) (далее – Официальный сайт торгов), на Едином портале торгов Московской области по адресу [www.torgi.mosreg.ru](http://www.torgi.mosreg.ru) (далее – Портал МО), на электронной площадке [www.rts-tender.ru](http://www.rts-tender.ru) в соответствии с действующим законодательством.

**Наименование:** [Государственное казенное учреждение Московской области «Региональный центр торгов» \(сокращенное наименование - ГКУ «РЦТ»\).](#)

**Адрес:** 143441, Московская область, Красногорский район, п/о Путилково, 69-й км МКАД, бизнес-центр «Гринвуд», стр. 17, 5 этаж (Приложение 10).

**Сайт:** [www.rctmo.ru](http://www.rctmo.ru)

Адрес электронной почты: [torgi@rctmo.ru](mailto:torgi@rctmo.ru)

**2.3. Оператор электронной площадки** – юридическое лицо, владеющее электронной площадкой, в том числе необходимыми для ее функционирования программными и техническими средствами, обеспечивающее ее функционирование и включенное в перечень операторов электронных площадок, утвержденный Правительством Российской Федерации в соответствии с частью 3 статьи 24.1 Федерального закона от 5 апреля 2013 г. №44-ФЗ «О контрактной системе в сфере закупок товаров, работ, услуг для обеспечения государственных и муниципальных нужд».

**Наименование:** ООО «РТС-тендер».

**Место нахождения:** 127006, г. Москва, ул. Долгоруковская, д. 38, стр. 1.

**Адрес сайта:** [www.rts-tender.ru](http://www.rts-tender.ru).

**Адрес электронной почты:** [iSupport@rts-tender.ru](mailto:iSupport@rts-tender.ru)

**Тел.:** +7 (499) 653-55-00, +7 (800) 500-7-500, факс: +7 (495) 733-95-19

**2.4. Предмет аукциона в электронной форме (далее – Предмет аукциона):** право заключения договора аренды земельного участка, государственная собственность на который не разграничена, расположенного на территории городского округа Химки Московской области (далее – Земельный участок).

**2.5. Сведения о Земельном участке:**

**Местоположение (адрес):** Российская Федерация, Московская область, городской округ Химки, город Химки, квартал Ивакино.

**Площадь, кв. м: 2 759.**

**Кадастровый номер:** 50:10:0020401:1023 (выписка из Единого государственного реестра недвижимости об объекте недвижимости от 06.10.2020 № 99/2020/352354540 – Приложение 2).

**Категория земель:** земли населенных пунктов.

**Вид разрешенного использования:** магазины (в соответствии с п. 17 ст. 39.8 Земельного кодекса Российской Федерации изменение вида разрешенного использования земельного участка не допускается).

**Сведения о правах на Земельный участок:** государственная собственность не разграничена (выписка из Единого государственного реестра недвижимости об объекте недвижимости от 06.10.2020 № 99/2020/352354540 – Приложение 2).

**Сведения об ограничении прав на Земельный участок:** указаны в постановлении Администрации городского округа Химки Московской области от 26.11.2020 № 876 «О проведении аукциона в электронной форме на право заключения договора аренды земельного участка с кадастровым номером 50:10:0020401:1023, расположенного по адресу: Московская область, г. Химки, квартал Ивакино» (Приложение 1), письме филиала ФГБУ «ФКП Росреестра» по Московской области от 05.10.2020 № исх01-45/10097 (Приложение 2), Заклучении территориального управления городских округов Химки, Долгопрудный Комитета по архитектуре и градостроительству Московской области от 23.09.2020 № 28Исх-38201/40-01 (Приложение 4), письме Администрации городского округа Химки Московской области от 16.10.2020 № 44исхУЗО (Приложение 4), письме Администрации городского округа Химки Московской области от 07.10.2020 № 132ИСХ-13125 (Приложение 4), письме ООО «Олимпиец» от 07.08.2020 № ИСХ 153-08/20 (Приложение 4), акте осмотра Администрации городского округа Химки Московской области от 27.11.2020 (Приложение 4), в том числе:

1. Земельный участок:

- расположен в зоне с особыми условиями использования территории в соответствии с Решением Исполкома Моссовета и Мособлсполкома от 17.04.1980 № 500-1143 «Об утверждении проекта установления красных линий границ зон санитарной охраны источников водоснабжения г. Москвы в границах ЛПЗП» (\*\*)

(Сведения подлежат уточнению с учетом требований нормативных правовых актов по установлению зон санитарной охраны источников питьевого водоснабжения);

Использовать Земельный участок в соответствии с требованиями Водного кодекса Российской Федерации, Решения Исполкома Моссовета и Мособлисполкома от 17.04.1980 № 500-1143 «Об утверждении проекта установления красных линий границ зон санитарной охраны источников водоснабжения г. Москвы в границах ЛПЗП».

- расположен в зоне с особыми условиями использования территории в соответствии с санитарно-эпидемиологическими правилами СП 2.1.4.2625-10 «Зоны санитарной охраны источников питьевого водоснабжения г. Москвы», утвержденными постановлением Главного государственного санитарного врача Российской Федерации от 30.04.2010 № 45 (\*\*\*) (Сведения подлежат уточнению с учетом требований нормативных правовых актов по установлению зон санитарной охраны источников питьевого водоснабжения);

Использовать Земельный участок в соответствии с требованиями Водного кодекса Российской Федерации, санитарно-эпидемиологических правил СП 2.1.4.2625-10 «Зоны санитарной охраны источников питьевого водоснабжения г. Москвы», утвержденных постановлением Главного государственного санитарного врача Российской Федерации от 30.04.2010 № 45.

- частично расположен в водоохранной зоне (Клязьминское водохранилище);

- частично расположен в водоохранной зоне (р. Клязьма);

- частично расположен в прибрежной защитной полосе (Клязьминское водохранилище);

Использовать Земельный участок в соответствии с требованиями Водного кодекса Российской Федерации.

- полностью расположен в приаэродромной территории аэродрома Москва (Шереметьево) – подзона 6, подзона третья Сектор 3.3.

Использовать Земельный участок в соответствии с требованиями Воздушного кодекса Российской Федерации, Федерального закона Российской Федерации от 01.07.2017 № 135-ФЗ «О внесении изменений в отдельные законодательные акты Российской Федерации в части совершенствования порядка установления и использования приаэродромной территории и санитарно-защитной зоны».

2. Ограничение прав на часть (учетный номер 50:10:0020401:1023/1) Земельного участка, предусмотренные статьями 56, 56.1 Земельного кодекса Российской Федерации: 50:00-6.1031.

3. Ограничение прав на часть (учетный номер 50:10:0020401:1023/2) Земельного участка, предусмотренные статьями 56, 56.1 Земельного кодекса Российской Федерации: 50:00-6.337.

4. Ограничение прав на часть (учетный номер 50:10:0020401:1023/3) Земельного участка, предусмотренные статьями 56, 56.1 Земельного кодекса Российской Федерации: 50:00-6.320.

Использовать Земельный участок в соответствии с требованиями Водного кодекса Российской Федерации.

#### **Внимание:**

**В случае если земельный участок по результатам уточнения границ зон санитарной охраны источников водоснабжения и хозяйственно-бытового водоснабжения попадает в первый или второй пояс зоны санитарной охраны источников питьевого и хозяйственно-бытового водоснабжения, такой земельный**

**участок на основании ст. 27 Земельного кодекса Российской Федерации ограничивается в обороте и не предоставляется в частную собственность.**

**Фотоматериалы:** Приложение 3

**Сведения о максимально и (или) минимально допустимых параметрах разрешенного строительства объекта капитального строительства (Приложение 4):** указаны в Заключении территориального управления городских округов Химки, Долгопрудный Комитета по архитектуре и градостроительству Московской области от 23.09.2020 № 28Исх-38201/40-01.

**Сведения о технических условиях подключения (технологического присоединения) объекта капитального строительства к сетям инженерно-технического обеспечения (Приложение 5):**

- водоснабжения, водоотведения и теплоснабжения указаны в письме ГКУ МО «АРКИ» (Приложение 5), а также на сайте Комитета по ценам и тарифам Московской области [kts.mosreg.ru](http://kts.mosreg.ru);

- газоснабжения указаны в письме филиала АО «Мособлгаз» «Северо-Запад» от 14.09.2020 № 169-1/СЗ (Приложение 5), а также в Распоряжении Комитета по ценам и тарифам Московской области от 07.07.2020 № 108-Р, размещенном на сайте Комитета по ценам и тарифам Московской области [kts.mosreg.ru](http://kts.mosreg.ru);

- электроснабжения указаны в указании письма филиала ПАО «Россети Московский регион» - Северные электрические сети от 09.09.2020 № СЭС/25/201 (Приложение 5), а также в Распоряжении Комитета по ценам и тарифам Московской области от 20.08.2020 № 135-Р, размещенном на сайте Комитета по ценам и тарифам Московской области [kts.mosreg.ru](http://kts.mosreg.ru).

**Начальная цена предмета аукциона в электронной форме (далее - Начальная цена предмета аукциона): 1 884 901,90 руб.** (Один миллион восемьсот восемьдесят четыре тысячи девятьсот один руб. 90 коп.), НДС не облагается. Начальная цена предмета аукциона в электронной форме устанавливается в размере ежегодной арендной платы.

**«Шаг аукциона»:** 56 547,05 руб. (Пятьдесят шесть тысяч пятьсот сорок семь руб. 05 коп.).

**Размер задатка для участия в аукционе в электронной форме: 1 884 901,90 руб.** (Один миллион восемьсот восемьдесят четыре тысячи девятьсот один руб. 90 коп.), НДС не облагается.

**Срок аренды: 4 года 10 месяцев.**

**2.6. Место приема Заявок на участие в аукционе в электронной форме (далее по тексту - Заявки):** электронная площадка [www.rts-tender.ru](http://www.rts-tender.ru).

**2.7. Дата и время начала приема Заявок: 03.12.2020 в 09 час. 00 мин<sup>1</sup>.**

Прием Заявок осуществляется круглосуточно.

**2.8. Дата и время окончания срока приема Заявок и начала их рассмотрения: 18.01.2021 в 18 час. 00 мин.**

**2.9. Дата и время окончания рассмотрения Заявок: 21.01.2021 в 10 час. 00 мин.**

**2.10. Место проведения аукциона в электронной форме:** электронная площадка [www.rts-tender.ru](http://www.rts-tender.ru).

**2.11. Дата и время начала проведения аукциона в электронной форме: 21.01.2021 в 12 час. 00 мин.**

---

<sup>1</sup> Здесь и далее указано московское время.

### **3. Информационное обеспечение аукциона в электронной форме**

**3.1.** Извещение о проведении аукциона в электронной форме (далее по тексту - Извещение) размещается на Официальном сайте торгов, на Портале МО и на электронной площадке: [www.rts-tender.ru](http://www.rts-tender.ru).

Извещение публикуется в порядке, установленном для официального опубликования (обнародования) муниципальных правовых актов уставом муниципального образования, по месту нахождения Земельного участка:

- на официальном сайте Администрации городского округа город Химки Московской области [www.admhimki.ru](http://www.admhimki.ru);

- в официальном периодическом печатном издании Администрации городского округа Химки муниципального района Московской области – «Химкинские новости».

Все приложения к Извещению являются его неотъемлемой частью.

**3.2.** Осмотр Земельного участка производится без взимания платы и обеспечивается Организатором аукциона во взаимодействии с Арендодателем в установленный пунктами 2.7 и 2.8 Извещения срок приема Заявок.

Для осмотра Земельного участка с учетом установленных сроков лицо, желающее осмотреть Земельный участок, не позднее, чем за 2 (два) рабочих дня до дня окончания срока приема Заявок направляет обращение (Приложение 8) на адрес электронной почты [torgi@rctmo.ru](mailto:torgi@rctmo.ru) с указанием следующих данных:

- тема письма: Запрос на осмотр Земельного участка;

- Ф.И.О. физического лица или представителя физического лица/юридического лица, уполномоченного на осмотр Земельного участка;

- наименование юридического лица (для юридического лица);

- адрес электронной почты, контактный телефон;

- дата и № аукциона в электронной форме;

- кадастровый номер Земельного участка, его местоположение (адрес).

В течение 2 (двух) рабочих дней со дня поступления Запроса на осмотр Земельного участка Организатор аукциона оформляет «смотровое письмо» и направляет его по электронному адресу, указанному в обращении. В «смотровом письме» указывается дата осмотра и контактные сведения лица (представителя Арендодателя), уполномоченного на проведение осмотра.

### **4. Требования к Заявителям аукциона в электронной форме**

**4.1.** Заявителем на участие в аукционе в электронной форме (далее – Заявитель) может быть любое юридическое лицо независимо от организационно-правовой формы, формы собственности, места нахождения и места происхождения капитала или любой гражданин, в том числе индивидуальный предприниматель, претендующий на заключение договора аренды Земельного участка и прошедший регистрацию (аккредитацию) на электронной площадке в соответствии с Регламентом Оператора электронной площадки и Инструкциями Претендента/Арендатора, размещенными на электронной площадке.

### **5. Регистрация (аккредитация) на электронной площадке**

**5.1.** Для обеспечения доступа к участию в аукционе в электронной форме Заявителю необходимо пройти регистрацию (аккредитацию) в соответствии с Регламентом Оператора электронной площадки и Инструкциями Претендента/Арендатора, размещенными на электронной площадке, который размещен на сайте электронной площадки [www.rts-tender.ru](http://www.rts-tender.ru).

### **6. Порядок внесения, блокирования и прекращения блокирования денежных средств в качестве задатка**

**6.1.** Для участия в аукционе в электронной форме устанавливается требование о внесении задатка.

**6.2.** В целях исполнения требований о внесении задатка для участия в аукционе в электронной форме Заявитель обеспечивает наличие денежных средств на счете Оператора электронной площадки в размере, не менее суммы задатка, указанного в пункте 2.5 Извещения.

Перечисление денежных средств на счёт Оператора электронной площадки производится в соответствии с Регламентом Оператора электронной площадки и Инструкциями Претендента/Арендатора, размещенными на электронной площадке по следующим реквизитам:

**Получатель платежа:** ООО «РТС-тендер»

**Банковские реквизиты:** Филиал «Корпоративный» ПАО «Совкомбанк»

БИК 044525360

Расчётный счёт: 40702810512030016362

Корр. счёт 30101810445250000360

ИНН 7710357167 КПП 773001001

**Назначение платежа:**

**«Внесение гарантийного обеспечения по Соглашению о внесении гарантийного обеспечения, № аналитического счета \_\_\_\_\_, без НДС».<sup>1</sup>**

**6.3.** Денежные средства, перечисленные в соответствии с Регламентом Оператора электронной площадки и Инструкциями Претендента/Арендатора, размещенными на электронной площадке на счет Оператора электронной площадки, учитываются на счете Заявителя, открытом у Оператора электронной площадки.

Денежные средства в размере, равном задатку, указанному в пункте 2.5 Извещения, блокируются Оператором электронной площадки на счете Заявителя в соответствии с Регламентом Оператора электронной площадки и Инструкциями Претендента/Арендатора, размещенными на электронной площадке. Основанием для блокирования денежных средств является Заявка, направленная Оператору электронной площадки. Зabloкированные на счете Заявителя денежные средства являются задатком.

Подача Заявки и блокирование задатка является заключением соглашения о задатке (Приложение 7).

В случае если денежных средств на счете Заявителя недостаточно, Оператором электронной площадки Заявка не принимается.

**6.4.** Прекращение блокирования денежных средств на счете Заявителя в соответствии с Регламентом Оператора электронной площадки и Инструкциями Претендента/Арендатора, размещенными на электронной площадке производится Оператором электронной площадки в следующем порядке:

- для Заявителя, отозвавшего Заявку до окончания срока приема Заявок, установленного пунктом 2.8 Извещения, – в течение 3 (трех) рабочих дней со дня поступления уведомления об отзыве Заявки в соответствии с Регламентом Оператора электронной площадки и Инструкциями Претендента/Арендатора, размещенными на электронной площадке;

- для Заявителя, не допущенного к участию в аукционе в электронной форме, – в течение 3 (трех) рабочих дней со дня оформления Протокола рассмотрения заявок на участие в аукционе в электронной форме в соответствии с Регламентом Оператора электронной площадки и Инструкциями Претендента/Арендатора, размещенными на электронной площадке;

- для Участников, участвовавших в аукционе в электронной форме, но не победивших в нем, – в течение 3 (трех) рабочих дней со дня подписания Протокола о результатах аукциона в электронной форме в соответствии с Регламентом Оператора электронной площадки и Инструкциями Претендента/Арендатора, размещенными на электронной площадке.

**6.5.** Задаток Победителя аукциона в электронной форме, а также задаток иных лиц, с которым договор аренды земельного участка заключается в соответствии с пунктами 13 и 14 статьи 39.12 Земельного кодекса Российской Федерации, засчитываются в счет арендной платы за земельный участок. Перечисление задатка Арендодателю в счет арендной платы за земельный участок осуществляется Оператором электронной площадки в соответствии с Регламентом Оператора электронной площадки и Инструкциями Претендента/Арендатора, размещенными на электронной площадке.

Задатки, внесенные указанными в настоящем пункте лицами, не заключившими в установленном в Извещении порядке договора аренды земельного участка вследствие уклонения от заключения указанного договора, не возвращаются.

<sup>1</sup> Назначение платежа указывается в соответствии с Регламентом Оператора электронной площадки и Инструкциями Претендента/Арендатора, размещенными на электронной площадке



## 7. Порядок, форма и срок приема и отзыва Заявок

### ВНИМАНИЕ!

**Условия аукциона в электронной форме, порядок и условия заключения договора аренды земельного участка с Участником являются условиями публичной оферты, а подача заявки на участие в аукционе в электронной форме в установленные в Извещении сроки и порядке является акцептом оферты в соответствии со статьей 438 Гражданского кодекса Российской Федерации.**

**7.1.** Прием заявок обеспечивается Оператором электронной площадки в соответствии с Регламентом Оператора электронной площадки и Инструкциями Претендента/Арендатора, размещенными на электронной площадке. Один Заявитель вправе подать только одну Заявку.

**7.2.** Заявка направляется Заявителем Оператору электронной площадки в сроки, указанные в пунктах 2.7, 2.8 Извещения, путем:

**7.2.1.** заполнения Заявителем ее электронной формы (Приложение б) с приложением указанных в настоящем пункте документов в форме электронных документов или электронных образов документов, то есть документов на бумажном носителе, преобразованных в электронно-цифровую форму путем сканирования с сохранением их реквизитов:

- копии документов, удостоверяющих личность Заявителя (для граждан) (в случае представления копии паспорта гражданина Российской Федерации представляются копии 20 (двадцати) страниц паспорта: **от 1-ой страницы с изображением Государственного герба Российской Федерации по 20-ую страницу с «Извлечением из Положения о паспорте гражданина Российской Федерации» включительно**);

- надлежащим образом заверенный перевод на русский язык документов о государственной регистрации юридического лица в соответствии с законодательством иностранного государства в случае, если Заявителем является иностранное юридическое лицо;

- документы, подтверждающие внесение задатка.<sup>1</sup>

**7.2.2.** подписания Заявки электронной подписью Заявителя в соответствии с Регламентом Оператора электронной площадки и Инструкциями Претендента/Арендатора, размещенными на электронной площадке.

**7.3.** Заявка и прилагаемые к ней документы направляются Заявителем одновременно в соответствии с Регламентом Оператора электронной площадки и Инструкциями Претендента/Арендатора, размещенными на электронной площадке. Не допускается раздельного направления Заявки и приложенных к ней документов, направление дополнительных документов после подачи Заявки или замена ранее направленных документов без отзыва Заявки в соответствии с Регламентом Оператора электронной площадки и Инструкциями Претендента/Арендатора, размещенными на электронной площадке.

**7.4.** В соответствии с Регламентом Оператора электронной площадки и Инструкциями Претендента/Арендатора, размещенными на электронной площадке Оператор электронной площадки возвращает Заявку Заявителю в случае:

- предоставления Заявки, подписанной электронной подписью лица, не уполномоченного действовать от имени Заявителя;

- отсутствия на счете Заявителя денежных средств в размере, равном задатку, указанному в пункте 2.5 Извещения;

- подачи одним Заявителем двух и более Заявок при условии, что поданные ранее Заявки не отозваны;

- получения Заявки после установленных в пункте 2.8 Извещения дня и времени окончания срока приема Заявок.

Одновременно с возвратом Заявки Оператор электронной площадки уведомляет Заявителя об основаниях ее возврата.

Возврат Заявок по иным основаниям не допускается.

**7.5.** В случае отсутствия у Оператора электронной площадки оснований возврата Заявки Заявителю, Оператор электронной площадки регистрирует Заявку в соответствии с Регламентом Оператора электронной площадки и Инструкциями Претендента/Арендатора, размещенными на электронной площадке. При этом Оператор электронной площадки направляет Заявителю уведомление о поступлении Заявки в соответствии с

---

<sup>1</sup> При подаче Заявителем Заявки в соответствии с Регламентом Оператора электронной площадки и Инструкциями Претендента/Арендатора, размещенными на электронной площадке, информация о внесении Заявителем задатка формируется Оператором электронной площадки и направляется Организатору аукциона.



Регламентом Оператора электронной площадки и Инструкциями Претендента/Арендатора, размещенными на электронной площадке.

**7.6.** Заявитель вправе отозвать Заявку в любое время до установленных даты и времени окончания срока приема Заявок (пункт 2.8 Извещения) в соответствии с Регламентом Оператора электронной площадки и Инструкциями Претендента/Арендатора, размещенными на электронной площадке.

**7.7.** Заявитель после отзыва Заявки вправе повторно подать Заявку до установленных даты и времени окончания срока приема Заявок (пункт 2.8 Извещения).

**7.8.** Прием Заявок прекращается Оператором электронной площадки с помощью программных и технических средств в дату и время окончания срока приема Заявок, указанные в пункте 2.8 Извещения.

**7.9.** Ответственность за достоверность указанной в Заявке информации и приложенных к ней документов несет Заявитель.

**7.10.** После окончания срока приема Заявок (пункт 2.8 Извещения) Оператор электронной площадки направляет Заявки Организатору аукциона в соответствии с Регламентом Оператора электронной площадки и Инструкциями Претендента/Арендатора, размещенными на электронной площадке.

## **8. Аукционная комиссия**

**8.1.** Аукционная комиссия формируется Организатором аукциона и осуществляет следующие полномочия:

- рассматривает Заявки на предмет соответствия требованиям, установленным Извещением;
- принимает решение о допуске к участию в аукционе в электронной форме и признании Заявителей Участниками или об отказе в допуске Заявителей к участию в аукционе в электронной форме, которое оформляется Протоколом рассмотрения заявок на участие в аукционе в электронной форме, подписываемым Аукционной комиссией;
- оформляет Протокол о результатах аукциона в электронной форме.

**8.2.** Аукционная комиссия правомочна осуществлять функции и полномочия, если на ее заседании присутствует не менее пятидесяти процентов общего числа ее членов, при этом общее число членов Аукционной комиссии должно быть не менее пяти человек.

## **9. Порядок рассмотрения Заявок**

**9.1.** Рассмотрение Заявок осуществляется Аукционной комиссией.

**9.2.** Заявитель не допускается к участию в аукционе в электронной форме в следующих случаях:

- непредставление необходимых для участия в аукционе в электронной форме документов или представление недостоверных сведений;
- подача Заявки лицом, которое в соответствии с Земельным кодексом Российской Федерации и другими федеральными законами не имеет права быть Участником и приобрести земельный участок в аренду;
- наличие сведений о Заявителе, об учредителях (участниках), о членах коллегиальных исполнительных органов Заявителя, лицах, исполняющих функции единоличного исполнительного органа Заявителя, являющегося юридическим лицом, в реестре недобросовестных участников аукциона.

**9.3.** По результатам рассмотрения Аукционной комиссией Заявок Оператор электронной площадки в соответствии с Регламентом Оператора электронной площадки и Инструкциями Претендента/Арендатора, размещенными на электронной площадке:

- направляет Заявителям, допущенным к участию в аукционе в электронной форме и признанным Участниками и Заявителям, не допущенным к участию в аукционе в электронной форме, уведомления о принятых в их отношении решениях, не позднее установленных в пункте 2.11 Извещении дня и времени начала проведения аукциона в электронной форме;
- размещает Протокол рассмотрения заявок на участие в аукционе в электронной форме на электронной площадке после проведения процедуры аукциона в электронной форме.

**9.4.** По результатам рассмотрения Аукционной комиссией Заявок Организатор аукциона размещает Протокол рассмотрения заявок на участие в аукционе в электронной форме на Официальном сайте торгов, на Портале МО не позднее, чем на следующий день после дня подписания указанного протокола, но не ранее

установленных в Извещении дня и времени начала проведения аукциона в электронной форме (пункт 2.11 Извещения).

**9.5.** Заявитель, признанный в соответствии с полученным им уведомлением Участником, в соответствии с Регламентом Оператора электронной площадки и Инструкциями Претендента/Арендатора, размещенными на электронной площадке считается участвующим в аукционе в электронной форме с даты и времени начала проведения аукциона в электронной форме, указанных в пункте 2.11 Извещения.

## **10. Порядок проведения аукциона в электронной форме**

**10.1.** Проведение аукциона в электронной форме в соответствии с Регламентом Оператора электронной площадки и Инструкциями Претендента/Арендатора, размещенными на электронной площадке обеспечивается Оператором электронной площадки.

**10.2.** В аукционе в электронной форме могут участвовать только Заявители, допущенные к участию в аукционе в электронной форме и признанные Участниками. Оператор электронной площадки обеспечивает Участникам возможность принять участие в аукционе в электронной форме.

**10.3.** Процедура аукциона в электронной форме проводится в день и время, указанные в пункте 2.11 Извещения. Время проведения аукциона в электронной форме не должно совпадать со временем проведения профилактических работ на электронной площадке.

**10.4.** Аукцион в электронной форме проводится путем повышения Начальной цены Предмета аукциона на «шаг аукциона», установленные пунктом 2.5 Извещения.

**10.5.** Если в течение 1 (одного) часа со времени начала проведения процедуры аукциона в электронной форме не поступило ни одного предложения о цене Предмета аукциона, которое предусматривало бы более высокую цену Предмета аукциона (пункт 10.4 Извещения), аукцион в электронной форме завершается с помощью программных и технических средств электронной площадки.

**10.6.** В случае поступления предложения о более высокой цене Предмета аукциона, время представления следующих предложений о цене Предмета аукциона продлевается на 10 (десять) минут.

**10.7.** Аукцион в электронной форме завершается с помощью программных и технических средств электронной площадки, если в течение 10 (десяти) минут после поступления последнего предложения о цене Предмета аукциона ни один Участник не сделал предложение о цене Предмета аукциона, которое предусматривало бы более высокую цену Предмета аукциона.

**10.8.** Победителем признается Участник, предложивший наибольшую цену Предмета аукциона.

**10.9.** Ход проведения процедуры аукциона в электронной форме фиксируется Оператором электронной площадки в электронном журнале, который направляется Организатору аукциона в течение 1 (одного) часа со времени завершения аукциона в электронной форме для подведения Аукционной комиссией результатов аукциона в электронной форме путем оформления Протокола о результатах аукциона в электронной форме. Один экземпляр Протокола о результатах аукциона в электронной форме передается Победителю аукциона в электронной форме.

**10.10.** Оператор электронной площадки приостанавливает проведение аукциона в электронной форме в случае технологического сбоя, зафиксированного программными и техническими средствами электронной площадки. Не позднее чем за 3 (три) часа до времени возобновления проведения аукциона в электронной форме, в соответствии с Регламентом Оператора электронной площадки и Инструкциями Претендента/Арендатора, размещенными на электронной площадке Участники получают уведомления от Оператора электронной площадки с указанием даты и времени возобновления проведения аукциона в электронной форме.

**10.11.** После завершения аукциона в электронной форме Оператор электронной площадки размещает Протокол о результатах аукциона на электронной площадке в соответствии с Регламентом Оператора электронной площадки и Инструкциями Претендента/Арендатора, размещенными на электронной площадке.

**10.12.** Организатор аукциона размещает Протокол о результатах аукциона в электронной форме на Официальном сайте торгов, Портале МО в течение одного рабочего дня со дня его подписания.

**10.13.** Аукцион в электронной форме признается несостоявшимся в случаях, если:

- по окончании срока подачи Заявок была подана только одна Заявка;
- по окончании срока подачи Заявок не подано ни одной Заявки;

- на основании результатов рассмотрения Заявок принято решение об отказе в допуске к участию в аукционе в электронной форме всех Заявителей;
- на основании результатов рассмотрения Заявок принято решение о допуске к участию в аукционе в электронной форме и признании Участником только одного Заявителя;
- в случае если в течении 1 (одного) часа после начала проведения аукциона в электронной форме не поступило ни одного предложения о цене Предмета аукциона, которое предусматривало бы более высокую цену Предмета аукциона (пункт 10.4 Извещения).

## **11. Условия и сроки заключения договора аренды земельного участка**

**11.1.** Заключение договора аренды земельного участка (Приложение 9) осуществляется в порядке, предусмотренном Гражданским кодексом Российской Федерации, Земельным кодексом Российской Федерации, иными федеральными законами и нормативно-правовыми актами, а также Извещением.

**11.2.** В случае, если аукцион в электронной форме признан несостоявшимся и только один Заявитель допущен к участию в аукционе в электронной форме и признан Участником, Арендодатель в течение 10 (десяти) дней со дня подписания Протокола рассмотрения заявок направляет Заявителю 3 (три) экземпляра подписанного проекта договора аренды земельного участка. При этом размер ежегодной арендной платы по договору аренды земельного участка определяется в размере, равном Начальной цене предмета аукциона.

**11.3.** В случае, если по окончании срока подачи Заявок подана только одна Заявка, при условии соответствия Заявки и Заявителя, подавшего указанную Заявку, всем требованиям, указанным в Извещении, Арендодатель в течение 10 (десяти) дней со дня рассмотрения указанной Заявки направляет Заявителю 3 (три) экземпляра подписанного проекта договора аренды земельного участка. При этом размер ежегодной арендной платы по договору аренды земельного участка определяется в размере, равном Начальной цене предмета аукциона.

**11.4** Арендодатель направляет Победителю аукциона в электронной форме 3 (три) экземпляра подписанного проекта договора аренды земельного участка в десятидневный срок со дня составления Протокола о результатах аукциона в электронной форме.

**11.5.** Не допускается заключение договора аренды земельного участка ранее чем через 10 (десять) дней со дня размещения информации о результатах аукциона в электронной форме на Официальном сайте торгов.

**11.6.** Победитель аукциона в электронной форме или иное лицо, с которым заключается договор аренды земельного участка в соответствии с Земельным кодексом Российской Федерации, обязаны подписать договор аренды земельного участка в течение 30 (тридцати) дней со дня направления им такого договора.

**11.7.** Если договор аренды земельного участка в течение 30 (тридцати) дней со дня направления проекта договора аренды земельного участка Победителю аукциона в электронной форме не был им подписан и представлен Арендодателю, Арендодатель предлагает заключить указанный договор иному Участнику, который сделал предпоследнее предложение о цене Предмета аукциона, по цене, предложенной Победителем аукциона в электронной форме.

**11.8.** В случае, если Победитель аукциона в электронной форме или иное лицо, с которым заключается договор аренды земельного участка в соответствии с пунктами 11.2 и 11.3 Извещения, в течение 30 (тридцати) дней со дня направления Арендодателем проекта указанного договора аренды, не подписал и не представил Арендодателю указанный договор, Арендодатель направляет сведения в Федеральную антимонопольную службу России для включения в реестр недобросовестных участников аукциона.

**11.9.** В случае, если в течение 30 (тридцати) дней со дня направления Участнику, который сделал предпоследнее предложение о цене Предмета аукциона, проекта договора аренды земельного участка, этот Участник не представил Арендодателю подписанный со своей стороны указанный договор, Арендодатель вправе объявить о проведении повторного аукциона в электронной форме или распорядиться земельным участком иным образом в соответствии с Земельным кодексом Российской Федерации.



АДМИНИСТРАЦИЯ ГОРОДСКОГО ОКРУГА ХИМКИ  
МОСКОВСКОЙ ОБЛАСТИ

## ПОСТАНОВЛЕНИЕ

от 26.11.2020 № 876

Городской округ Химки

О проведении аукциона в электронной форме на право заключения договора аренды земельного участка с кадастровым номером 50:10:0020401:1023, расположенного по адресу: Московская область, г. Химки, квартал Ивакино

В соответствии с Земельным кодексом Российской Федерации, федеральными законами от 06.10.2003 № 131-ФЗ «Об общих принципах организации местного самоуправления в Российской Федерации», от 26.07.2006 № 135-ФЗ «О защите конкуренции», законами Московской области от 07.06.1996 № 23/96-ОЗ «О регулировании земельных отношений в Московской области», от 24.07.2014 № 107/2014-ОЗ «О наделении органов местного самоуправления муниципальных образований Московской области отдельными государственными полномочиями Московской области», от 05.11.2019 № 222/2019-ОЗ «О наделении органов местного самоуправления муниципальных образований Московской области отдельными государственными полномочиями Московской области в области земельных отношений», соглашением о взаимодействии при подготовке, организации и проведении торгов и иных конкурентных процедур между Комитетом по конкурентной политике Московской области, государственным казенным учреждением Московской области «Региональный центр торгов» и Администрацией городского округа Химки Московской области от 14.05.2015 № 55-1405/2015, учитывая согласование Министерства имущественных отношений Московской области (протокол Межведомственной комиссии по вопросам земельно-имущественных отношений в Московской области от 20.10.2020 № 154-З), на основании Устава городского округа Химки Московской области, Администрация городского округа Химки Московской области (далее – Администрация)

**ПОСТАНОВЛЯЕТ:**

1. Провести аукцион в электронной форме, открытый по составу и форме подачи заявок, на право заключения договора аренды земельного



участка с кадастровым номером 50:10:0020401:1023, государственная собственность на который не разграничена, площадью 2 759 кв.м, расположенного по адресу: Российская Федерация, Московская область, городской округ Химки, город Химки, квартал Ивакино, категория земель – «земли населенных пунктов», разрешенное использование – «магазины», на срок – 4 (четыре) года и 10 (десять) месяцев.

2. Установить начальную цену предмета аукциона в размере 10 % от кадастровой стоимости земельного участка, равном 1 884 901 (один миллион восемьсот восемьдесят четыре тысячи девятьсот один) рубль 90 копеек, «шаг аукциона» в размере 3 % от начальной цены, равном 56 547 (пятьдесят шесть тысяч пятьсот сорок семь) рублей 05 копеек, сумму задатка в размере 100 % от начальной цены, равном 1 884 901 (один миллион восемьсот восемьдесят четыре тысячи девятьсот один) рубль 90 копеек.

3. Определить, что организатором аукциона в электронной форме в соответствии с соглашением о взаимодействии при подготовке, организации и проведении торгов и иных конкурентных процедур между Комитетом по конкурентной политике Московской области, государственным казенным учреждением Московской области «Региональный центр торгов» и Администрацией от 14.05.2015 № 55-1405/2015 является Комитет по конкурентной политике Московской области (далее – Организатор аукциона).


4. Информировать участников аукциона в электронной форме о существующих ограничениях использования земельного участка с кадастровым номером 50:10:0020401:1023, который согласно заключению Комитета по архитектуре и градостроительству Московской области расположен в зоне с особыми условиями использования территории в соответствии с Решением Исполкома Моссовета и Мособлисполкома от 17.04.1980 № 500-1143 (сведения подлежат уточнению), в зоне с особыми условиями использования территории в соответствии с СП 2.1.4.2625-10 (сведения подлежат уточнению), частично расположен в водоохранной зоне (Клязьминское водохранилище), частично расположен в водоохранной зоне (р. Клязьма) частично расположен (Клязьминское водохранилище) полностью расположен в приаэродромной территории аэродрома Москва (Шереметьево) - подзона 6, подзона третья Сектор 3.3, а также в Едином государственном реестре недвижимости содержатся сведения об ограничениях прав в отношении частей земельного участка с кадастровым номером 50:10:0020401:1023, предусмотренные статьями 56, 56.1 Земельного кодекса Российской Федерации (учетный номер зоны или территории: 50:00-6.1031; 50:00-6.337; 50:00-6.320).

5. Опубликовать настоящее постановление в газете «Химкинские новости», а также разместить на официальном сайте Администрации в информационно-телекоммуникационной сети Интернет.

6. Управлению земельных отношений Администрации направить настоящее постановление и иную необходимую документацию для проведения аукциона Организатору аукциона.

7. Контроль за исполнением настоящего постановления возложить на заместителя Главы Администрации Левочку Р.С.

Глава городского округа



Д.В. Волошин

\* \* \* \* \*

полное наименование органа регистрации прав

Раздел 1

**Выписка из Единого государственного реестра недвижимости об объекте недвижимости**  
**Сведения о характеристиках объекта недвижимости**

На основании запроса от 06.10.2020 г., поступившего на рассмотрение от 06.10.2020 г., сообщаем, что согласно записям Единого государственного реестра недвижимости:

<b>Земельный участок</b>			
Лист № _____	Раздела 1	Всего листов раздела 1: _____	Всего листов выписки: _____
06.10.2020 № 99/2020/352354540			
Кадастровый номер:		50:10:0020401:1023	
(на объект недвижимости)			
Номер кадастрового квартала:	50:10:0020401		
Дата присвоения кадастрового номера:	23.08.2020		
Ранее присвоенный государственный учетный номер:	данные отсутствуют		
Адрес:	Российская Федерация, Московская область, городской округ Химки, город Химки, квартал Ичакино.		
Площадь:	2759 +/- 18 кв. м		
Кадастровая стоимость, руб.:	18849018.97		
Кадастровые номера расположенных в пределах земельного участка объектов недвижимости:	данные отсутствуют		
Кадастровые номера объектов недвижимости, из которых образован объект недвижимости:	данные отсутствуют		
Кадастровые номера образованных объектов недвижимости:	данные отсутствуют		
Сведения о включении объекта недвижимости в состав предприятия как имущественного комплекса:			
Государственный регистратор		ФГИС ЕГРН	
полное наименование должности		подпись	
		инициала, фамилия	
М.П.			



Выписка из Единого государственного реестра недвижимости об объекте недвижимости  
**Сведения о характеристиках объекта недвижимости**

(код объекта недвижимости)			
Лист №	Раздела	Всего листов раздела	Всего листов выписки
06.10.2020	№ 99/2020/3523/54540		
Кадастровый номер:		50:10:0020401:1023	

Категория земель:	Земли населённых пунктов
Виды разрешенного использования:	Магазины
Сведения о кадастровом инженере:	Шеломина Татьяна Вячеславна №50-13-880
Сведения о лесах, водных объектах и об иных природных объектах, расположенных в пределах земельного участка:	данные отсутствуют
Сведения о том, что земельный участок полностью или частично расположен в границах зоны с особыми условиями использования территории или территории объекта культурного наследия	данные отсутствуют
Сведения о том, что земельный участок расположен в границах особой экономической зоны, территории опережающего социально-экономического развития, зоны территориального развития в Российской Федерации, иной зоны:	данные отсутствуют
Сведения о том, что земельный участок расположен в границах особо охраняемой природной территории, охотничьих угодий, лесничества, лесопарков:	данные отсутствуют
Сведения о результатах проведения государственного земельного надзора:	данные отсутствуют
Сведения о расположении земельного участка в границах территории, в отношении которой утвержден проект межевания территории:	данные отсутствуют

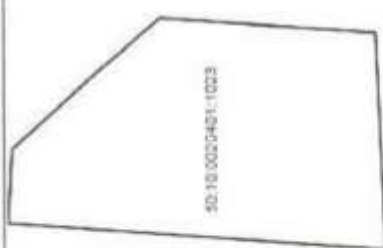
Государственный регистратор	подпись	ФГИС ЕГРН
полное наименование должности		инициалы, фамилия
	М.П.	

Выписка из Единого государственного реестра недвижимости об объекте недвижимости  
**Сведения о характеристиках объекта недвижимости**

Земельный участок		<small>(на объект недвижимости)</small>	
Лист № <u>    </u> Раздел <u>    </u>	Всего листов раздела <u>    </u>	Всего разделов: <u>    </u>	Всего листов выписки: <u>    </u>
06.10.2020 № 99/20/20/352354540			
Кадастровый номер:		50:10-0020401:1023	
Условный номер земельного участка:	данные отсутствуют		
Сведения о приложении акта и (или) заключении договора, предусматривающих предоставление в соответствии с земельным законодательством исполнительным органом государственной власти или органом местного самоуправления находящегося в государственной или муниципальной собственности земельного участка для строительства названного дома социального использования или названного дома коммерческого использования:	данные отсутствуют		
Сведения о том, что земельный участок или земельные участки образованы на основании решения об изъятии земельного участка и (или) расположенного на нем объекта недвижимости для государственных или муниципальных нужд:	данные отсутствуют		
Сведения о том, что земельный участок образован из земель или земельного участка, государственная собственность на которые не разграничена:	данные отсутствуют		
Сведения о наличии земельного спора о местоположении границ земельных участков:	данные отсутствуют		
Статус записи об объекте недвижимости:	Сведения об объекте недвижимости имеют статус "актуальные"		
Особые отметки:	Сведения необходимые для заполнения раздела 2 отсутствуют. Сведения необходимые для заполнения раздела 3.1 отсутствуют.		
Получитель выписки:	Белогрицаева Юлия Ивановна		
Государственный регистратор	полная подпись		ФГИС ЕГРН
полное наименование должности			инициалы, фамилия
			М.П.

Выписка из Единого государственного реестра недвижимости об объекте недвижимости  
**Описание местоположения земельного участка**

<b>Земельный участок</b>		
<small>код объекта недвижимости</small>		
Лист № <u>    </u> Раздела <u>Л</u>	Всего листов раздела <u>Л</u> : <u>    </u>	Всего листов выписки: <u>    </u>
<b>06.10.2020 № 99/2020/352354540</b>		
Кладовый номер:		<b>50:10:0020401:1023</b>

План (чертеж, схема) земельного участка	
	
Масштаб 1: данные отсутствуют	Условные обозначения:

Государственный регистратор	ФГИС ЕГРН
полное наименование должности	инициалы, фамилия
	подпись
	М.П.

Выписка из Единого государственного реестра недвижимости об объекте недвижимости  
**Описание местоположения земельного участка**

Земельный участок		
Лист № <u>3.2</u> Раздела <u>3.2</u>	Всего листов раздела <u>3.2</u> : <u>    </u>	Всего листов выписки: <u>    </u>
06.10.2020 № 99/2020/352354540		
Кадастровый номер:		50:10:0020401:1023

Сведения о характерных точках границы земельного участка

Система координат: МСК-73  
 Зона №

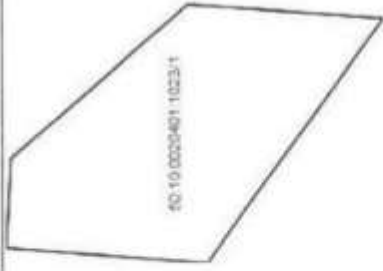
Номер точки	Координаты		Описание закрепления на местности	Средняя квадратическая погрешность определения координат характерных точек границ земельного участка, м
	X	Y		
1	2	3	4	5
1	491502	2187162.55	данные отсутствуют	данные отсутствуют
2	491501.23	2187177.5	данные отсутствуют	данные отсутствуют
3	491471.77	2187203.4	данные отсутствуют	данные отсутствуют
4	491428.73	2187200.24	данные отсутствуют	данные отсутствуют
5	491426.81	2187156.95	данные отсутствуют	данные отсутствуют

Государственный регистратор	ФГИС ЕГРН
полное наименование должности	подпись
	инициалы, фамилия

М.П.

Выписка из Единого государственного реестра недвижимости об объекте недвижимости  
**Сведения о частях земельного участка**

<b>Земельный участок</b>			
<small>(инв. объекта недвижимости)</small>			
Лист № <u>4</u>	Раздела <u>4</u>	Всего листов раздела <u>4</u>	Всего листов выписки: <u>    </u>
06.10.2020 № 99/2020/352354540			
Кадастровый номер: <u>50:10:0020401:1023</u>			

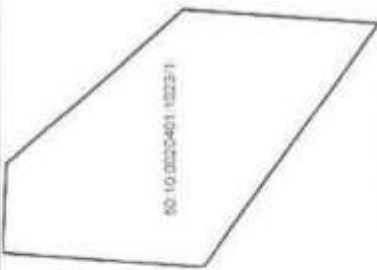
План (чертеж, схема) части земельного участка	Участный номер части: <u>50:10:0020401:1023/1</u>
	
Масштаб 1: данные отсутствуют	Условные обозначения:

Государственный регистратор	подпись	ФГИС ЕГРН
полное наименование должности	инициалы, фамилия	

М.П.

Выписка из Единого государственного реестра недвижимости об объекте недвижимости  
 Сведения о частях земельного участка

Земельный участок	
Лист № <u>4</u> Раздела <u>4</u>	Всего листов раздела <u>4</u> : _____
Всего листов выписки: _____	
06.10.2020 № 99/2020/352354540	
Кадастровый номер: <u>50:10:0020401:1023</u>	


План (чертеж, схема) части земельного участка	Учетный номер части: <u>50:10:0020401:1023/1</u>
	
Масштаб 1: данные отсутствуют	Условные обозначения:

Государственный регистратор	подпись	ФГИС ЕГРН
полное наименование должности	инициалы, фамилия	

М.П.

Выписка из Единого государственного реестра недвижимости об объекте недвижимости  
**Сведения о частях земельного участка**

<b>Земельный участок</b>		
Лист № <u>4</u> Раздела <u>4</u>	Всего листов раздела <u>4</u> : _____	
06.10.2020 № 99/2020/352354540	Всего листов выписки: _____	
Кадастровый номер:	50:10:0020401:1023	

План (чертеж, схема) части земельного участка	Участный номер части: 50:10:0020401:1023/2
	
Масштаб 1: данные отсутствуют	Условные обозначения:

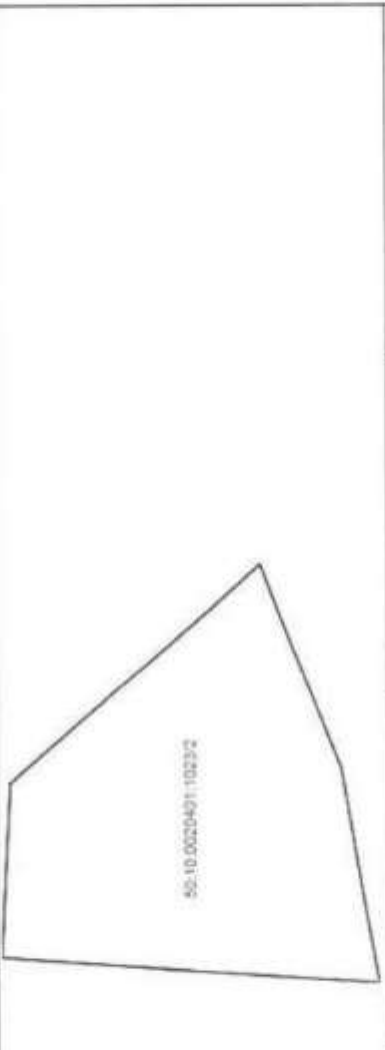
Государственный регистратор	подпись	ФГИС ЕГРН
полное наименование должности	инициалы, фамилия	

М.П.



Выписка из Единого государственного реестра недвижимости об объекте недвижимости  
 Сведения о частях земельного участка

Земельный участок	
Лист № <u>4</u> Раздела <u>4</u>	Всего листов раздела <u>4</u> : _____
Всего листов выписки: _____	
06.10.2020 № 99/2020/352354540	
Кадастровый номер: <u>50:10:0020401:1023</u>	

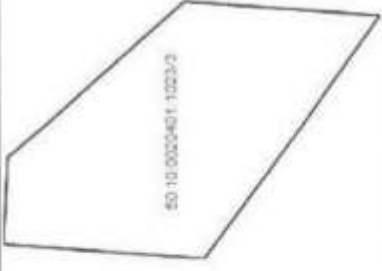
План (чертеж, схема) части земельного участка	Учетный номер части: <u>50:10:0020401:1023/2</u>
	
Масштаб 1: данные отсутствуют	Условные обозначения:

Государственный регистратор	подпись	ФГИС ЕГРН
полное наименование должности	инициалы, фамилия	

М.П.

Выписка из Единого государственного реестра недвижимости об объекте недвижимости  
**Сведения о частях земельного участка**

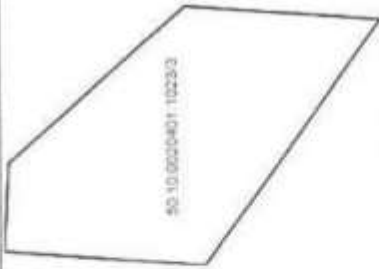
<b>Земельный участок</b>			
<small>(код объекта недвижимости)</small>			
Лист № <u>4</u>	Раздела <u>4</u>	Всего листов раздела <u>4</u> : _____	Всего листов выписки: _____
<b>06.10.2020 № 99/2020/352354540</b>			
Кадастровый номер:		<b>50:10:0020401:1023</b>	

План (чертеж, схема) части земельного участка	Учетный номер части: <b>50:10:0020401:1023/3</b>
	
Масштаб 1: данные отсутствуют	Условные обозначения:

Государственный регистратор	ФГИС: ЕГРН
полное наименование должности	инициалы, фамилия
	подпись
	М.П.

Выписка из Единого государственного реестра недвижимости об объекте недвижимости  
**Сведения о частях земельного участка**

<b>Земельный участок</b>		<small>(код объекта недвижимости)</small>	
Лист № <b>4</b>	Раздела <b>4</b>	Всего листов раздела <b>4</b>	Всего листов выписки
<b>06.10.2020 № 99/2020/352354540</b>			
Кадастровый номер:		<b>50:10:0020401:1023</b>	

План (чертеж, схема) части земельного участка	Учетный номер части: <b>50:10:0020401:1023/3</b>
	
Масштаб 1: данные отсутствуют	Условные обозначения:

Государственный регистратор	подпись	ФГИС ЕГРН
полное наименование должности		инициалы, фамилия

М.П.

Выписка из Единого государственного реестра недвижимости об объекте недвижимости  
Сведения о частях земельного участка

Земельный участок		
<small>(код объекта недвижимости)</small>		
Лист № <u>4.1</u> Раздела <u>4.1</u>	Всего листов раздела <u>4.1</u> : <u>    </u>	Всего листов выписки: <u>    </u>
06.10.2020 № 99/2020/352354540		
Кадстровый номер:		50:10:0020401:1023

Учетный номер части	Площадь (м <sup>2</sup> )	Содержание ограничения в использовании или ограничения права на объект недвижимости или обременения объекта недвижимости
1	2	3
1	1634	
1	1634	
2	769	
2	769	
3	1634	
3	1634	

Государственный регистратор	ФГИС ЕГРН
полное наименование должности	подпись
	М.П.
	инициалы, фамилия

Выписка из Единого государственного реестра недвижимости об объекте недвижимости  
**Сведения о частях земельного участка**

<b>Земельный участок</b>				
Лист № <u>4.2</u> Раздела <u>4.2</u>		Всего листов раздела <u>4.2</u> : _____		Всего листов выписки: _____
06.10.2020 № 99/2020/352354540				
Кадстровый номер: <b>50:10:0020401:1023</b>				
Сведения о характеристиках точек границы части (частей) земельного участка				
Учетный номер части: 1				
Система координат: МСК-73				
Зона № _____				
Номер точки	Координаты, м		Описание записей на местности	Средняя квадратическая погрешность определений координат характерных точек границы части земельного участка, м
	X	Y		
1	2	3	4	5
1	491502	2187162.55	данные отсутствуют	данные отсутствуют
1	491502	2187162.55	данные отсутствуют	данные отсутствуют
1	491502	2187162.55	данные отсутствуют	данные отсутствуют
1	491502	2187162.55	данные отсутствуют	данные отсутствуют
1	491502	2187162.55	данные отсутствуют	данные отсутствуют
1	491502	2187162.55	данные отсутствуют	данные отсутствуют
2	491501.23	2187177.5	данные отсутствуют	данные отсутствуют
2	491501.23	2187177.5	данные отсутствуют	данные отсутствуют
2	491501.23	2187177.5	данные отсутствуют	данные отсутствуют
2	491501.23	2187177.5	данные отсутствуют	данные отсутствуют
2	491501.23	2187177.5	данные отсутствуют	данные отсутствуют
2	491501.23	2187177.5	данные отсутствуют	данные отсутствуют
3	491471.77	2187203.4	данные отсутствуют	данные отсутствуют
3	491471.77	2187203.4	данные отсутствуют	данные отсутствуют
3	491471.77	2187203.4	данные отсутствуют	данные отсутствуют
3	491471.77	2187203.4	данные отсутствуют	данные отсутствуют
Государственный регистратор			ФГИС ЕГРН	
полное наименование должности			подпись	
			М.П.	
			инициалы, фамилия	

Выписка из Единого государственного реестра недвижимости об объекте недвижимости  
**Сведения о частях земельного участка**

(код области недвижимости)			
<b>Земельный участок</b>			
Лист №	Раздела	4.2	Всего листов выписки: _____
06.10.2020	№	99/2020/352354540	Всего разделов: _____
Кадастровый номер:			50:10:0020401:1023

Номер точки	Координаты, м			Средняя квадратическая погрешность определения координат характерных точек границы части земельного участка, м
	X	Y	Z	
1	2	3	4	5
6	491439.11	2187201	данные отсутствуют	данные отсутствуют
6	491439.11	2187201	данные отсутствуют	данные отсутствуют
6	491439.11	2187201	данные отсутствуют	данные отсутствуют
6	491439.11	2187201	данные отсутствуют	данные отсутствуют
7	491468.62	2187160.06	данные отсутствуют	данные отсутствуют
7	491468.62	2187160.06	данные отсутствуют	данные отсутствуют
7	491468.62	2187160.06	данные отсутствуют	данные отсутствуют
7	491468.62	2187160.06	данные отсутствуют	данные отсутствуют
8	491479.62	2187196.5	данные отсутствуют	данные отсутствуют
8	491479.62	2187196.5	данные отсутствуют	данные отсутствуют
9	491472.67	2187178.62	данные отсутствуют	данные отсутствуют
9	491472.67	2187178.62	данные отсутствуют	данные отсутствуют
10	491469.45	2187160.13	данные отсутствуют	данные отсутствуют
10	491469.45	2187160.13	данные отсутствуют	данные отсутствуют

Государственный регистратор	полное наименование должности	подпись	Ф.И.С. Е.Т.И.
			инициалы, фамилия

М.П.

Выписка из Единого государственного реестра недвижимости об объекте недвижимости  
**Сведения о частях земельного участка**

Земельный участок		Лист №		Раздела 4.2		Всего листов раздела 4.2		Всего листов выписки	
		06.10.2020 № 99/2020/352354540							
Кадастровый номер:		50:10:0020401:1023							
Сведения о характеристиках точек границы части (частей) земельного участка									
Учетный номер части: 1									
Система координат: МСК-73									
Зона №									
Номер точки	Координаты, м			Описание закрепления на местности	Средняя квадратическая погрешность определения координат характерных точек границы части земельного участка, м				
	X	Y	Z						
1	2	3		4	5				
1	491502	2187162.55		данные отсутствуют	данные отсутствуют				
1	491502	2187162.55		данные отсутствуют	данные отсутствуют				
1	491502	2187162.55		данные отсутствуют	данные отсутствуют				
1	491502	2187162.55		данные отсутствуют	данные отсутствуют				
1	491502	2187162.55		данные отсутствуют	данные отсутствуют				
2	491501.23	2187177.5		данные отсутствуют	данные отсутствуют				
2	491501.23	2187177.5		данные отсутствуют	данные отсутствуют				
2	491501.23	2187177.5		данные отсутствуют	данные отсутствуют				
2	491501.23	2187177.5		данные отсутствуют	данные отсутствуют				
2	491501.23	2187177.5		данные отсутствуют	данные отсутствуют				
2	491501.23	2187177.5		данные отсутствуют	данные отсутствуют				
3	491471.77	2187203.4		данные отсутствуют	данные отсутствуют				
3	491471.77	2187203.4		данные отсутствуют	данные отсутствуют				
3	491471.77	2187203.4		данные отсутствуют	данные отсутствуют				
3	491471.77	2187203.4		данные отсутствуют	данные отсутствуют				
Государственный регистратор				ПОДПИСЬ		М.П.		ИННИАЛ, ФИМИЛИЯ	
								ФГИС ЕГРН	



Выписка из Единого государственного реестра недвижимости об объекте недвижимости  
**Сведения о частях земельного участка**

(код объекта недвижимости)			
Лист № _____	Раздела <b>4.2.</b>	Всего листов раздела <b>4.2.</b> _____	Всего листов выписки: _____
<b>06.10.2020 № 99/2020/352354540</b>		<b>50:10:0020401:1023</b>	
Кадстровый номер:			

Номер точки	Координаты, м			Описание закрепления на местности	Средняя квадратическая погрешность определения координат характерных точек границы части земельного участка, м
	X	Y	Z		
1	2	3	4	5	
6	491439.11	2187201	данные отсутствуют	данные отсутствуют	данные отсутствуют
6	491439.11	2187201	данные отсутствуют	данные отсутствуют	данные отсутствуют
6	491439.11	2187201	данные отсутствуют	данные отсутствуют	данные отсутствуют
6	491439.11	2187201	данные отсутствуют	данные отсутствуют	данные отсутствуют
7	491468.62	2187160.06	данные отсутствуют	данные отсутствуют	данные отсутствуют
7	491468.62	2187160.06	данные отсутствуют	данные отсутствуют	данные отсутствуют
7	491468.62	2187160.06	данные отсутствуют	данные отсутствуют	данные отсутствуют
7	491468.62	2187160.06	данные отсутствуют	данные отсутствуют	данные отсутствуют
8	491479.62	2187196.5	данные отсутствуют	данные отсутствуют	данные отсутствуют
8	491479.62	2187196.5	данные отсутствуют	данные отсутствуют	данные отсутствуют
9	491472.67	2187178.62	данные отсутствуют	данные отсутствуют	данные отсутствуют
9	491472.67	2187178.62	данные отсутствуют	данные отсутствуют	данные отсутствуют
10	491469.45	2187160.13	данные отсутствуют	данные отсутствуют	данные отсутствуют
10	491469.45	2187160.13	данные отсутствуют	данные отсутствуют	данные отсутствуют

Государственный регистратор	полное наименование должности	подпись	ФГИС ЕГРН	инициалы, фамилия
-----------------------------	-------------------------------	---------	-----------	-------------------

М.П.

Выписка из Единого государственного реестра недвижимости об объекте недвижимости  
**Сведения о частях земельного участка**

Земельный участок				
(код объекта недвижимости)				
Лист № _____	Раздел № <b>4.2</b>	Всего листов раздела <b>4.2</b> : _____	Всего разделов: _____	Всего листов выписки: _____
<b>06.10.2020 № 99/2020/352354540</b>				
Кадастровый номер:		<b>50:10:0020401:1023</b>		
Сведения о характеристиках точек границы части (частей) земельного участка				
Учетный номер части: 2				
Система координат: МСК-73				
Зона № _____				
Номер точки	Координаты, м		Описание закрепления на местности	Средняя квадратическая погрешность определения координат характерных точек границы части земельного участка, м
	X	Y		
1	2	3	4	5
1	491502	2187162.55	данные отсутствуют	данные отсутствуют
1	491502	2187162.55	данные отсутствуют	данные отсутствуют
1	491502	2187162.55	данные отсутствуют	данные отсутствуют
1	491502	2187162.55	данные отсутствуют	данные отсутствуют
1	491502	2187162.55	данные отсутствуют	данные отсутствуют
1	491501.23	2187177.5	данные отсутствуют	данные отсутствуют
2	491501.23	2187177.5	данные отсутствуют	данные отсутствуют
2	491501.23	2187177.5	данные отсутствуют	данные отсутствуют
2	491501.23	2187177.5	данные отсутствуют	данные отсутствуют
2	491501.23	2187177.5	данные отсутствуют	данные отсутствуют
2	491501.23	2187177.5	данные отсутствуют	данные отсутствуют
2	491501.23	2187177.5	данные отсутствуют	данные отсутствуют
3	491471.77	2187203.4	данные отсутствуют	данные отсутствуют
3	491471.77	2187203.4	данные отсутствуют	данные отсутствуют
3	491471.77	2187203.4	данные отсутствуют	данные отсутствуют
3	491471.77	2187203.4	данные отсутствуют	данные отсутствуют
Государственный регистратор			подпись	ФТИС: ЕГРН
полное наименование должности			подпись	инициалы, фамилия
			М.П.	

Выписка из Единого государственного реестра недвижимости об объекте недвижимости  
Сведения о частях земельного участка

Земельный участок			
Лист №	Раздела	4.2.	Всего листов выписки: _____
06.10.2020	№	99:2020/352354540	Всего разделов: _____
Кадастровый номер:			50:10:0020401:1023

(код объекта недвижимости)

Номер точки	Координаты, м			Описание закрепления на местности	Средняя квадратическая погрешность определения координат характерных точек границы части земельного участка, м
	X	Y	Z		
1	2	3	4	5	
6	491439.11	2187201	данные отсутствуют	данные отсутствуют	данные отсутствуют
6	491439.11	2187201	данные отсутствуют	данные отсутствуют	данные отсутствуют
6	491439.11	2187201	данные отсутствуют	данные отсутствуют	данные отсутствуют
6	491439.11	2187201	данные отсутствуют	данные отсутствуют	данные отсутствуют
7	491468.62	2187160.06	данные отсутствуют	данные отсутствуют	данные отсутствуют
7	491468.62	2187160.06	данные отсутствуют	данные отсутствуют	данные отсутствуют
7	491468.62	2187160.06	данные отсутствуют	данные отсутствуют	данные отсутствуют
7	491468.62	2187160.06	данные отсутствуют	данные отсутствуют	данные отсутствуют
8	491479.62	2187196.5	данные отсутствуют	данные отсутствуют	данные отсутствуют
8	491479.62	2187196.5	данные отсутствуют	данные отсутствуют	данные отсутствуют
9	491472.67	2187178.62	данные отсутствуют	данные отсутствуют	данные отсутствуют
9	491472.67	2187178.62	данные отсутствуют	данные отсутствуют	данные отсутствуют
10	491469.45	2187160.13	данные отсутствуют	данные отсутствуют	данные отсутствуют
10	491469.45	2187160.13	данные отсутствуют	данные отсутствуют	данные отсутствуют

Государственный регистратор	ФГИС ЕГРН
полное наименование должности	подпись
	инициалы, фамилия

М.П.

Выписка из Единого государственного реестра недвижимости об объекте недвижимости  
**Сведения о частях земельного участка**

<b>Земельный участок</b>				
<small>(код объекта недвижимости)</small>				
Лист № <b>4.2</b>	Раздела <b>4.2</b>	Всего листов раздела <b>4.2</b> : _____	Всего разделов: _____	Всего листов выписки: _____
<b>06.10.2020 № 99/2020/352354540</b>				
Кадастровый номер:		<b>50:10:0020401:1023</b>		
Сведения о характерных точках границы части (частей) земельного участка				
Учетный номер части: 2				
Система координат: МСК-73				
Зона № _____				
Номер точки	Координаты, м			Средняя квадратическая погрешность, определение координат характерных точек границы части земельного участка, м
	X	Y	Z	
1	2	3	4	5
1	491502	2187162.55	данные отсутствуют	данные отсутствуют
1	491502	2187162.55	данные отсутствуют	данные отсутствуют
1	491502	2187162.55	данные отсутствуют	данные отсутствуют
1	491502	2187162.55	данные отсутствуют	данные отсутствуют
1	491502	2187162.55	данные отсутствуют	данные отсутствуют
1	491502	2187162.55	данные отсутствуют	данные отсутствуют
2	491501.23	2187177.5	данные отсутствуют	данные отсутствуют
2	491501.23	2187177.5	данные отсутствуют	данные отсутствуют
2	491501.23	2187177.5	данные отсутствуют	данные отсутствуют
2	491501.23	2187177.5	данные отсутствуют	данные отсутствуют
2	491501.23	2187177.5	данные отсутствуют	данные отсутствуют
2	491501.23	2187177.5	данные отсутствуют	данные отсутствуют
2	491501.23	2187177.5	данные отсутствуют	данные отсутствуют
3	491471.77	2187203.4	данные отсутствуют	данные отсутствуют
3	491471.77	2187203.4	данные отсутствуют	данные отсутствуют
3	491471.77	2187203.4	данные отсутствуют	данные отсутствуют
3	491471.77	2187203.4	данные отсутствуют	данные отсутствуют
Государственный регистратор			ФГИС ЕГРН	
полное наименование должности			подпись	
			М.П.	
			инициалы, фамилия	

Выписка из Единого государственного реестра недвижимости об объекте недвижимости  
**Сведения о части земельного участка**

Земельный участок			
<small>(наименование земельного участка)</small>			
Лист №	Раздел	Всего листов раздела	Всего листов выписки
06.10.2020	№ 99/2020/352/354540	4.2.	
Кадастровый номер:			50:10:0020401:1023

Номер точки	Координаты, м			Описание закреплёния на местности	Средняя квадратическая погрешность определения координат характерных точек границы части земельного участка, м
	X	Y	Z		
1	2	3	4	5	
6	491439.11	2187201	данные отсутствуют	данные отсутствуют	данные отсутствуют
6	491439.11	2187201	данные отсутствуют	данные отсутствуют	данные отсутствуют
6	491439.11	2187201	данные отсутствуют	данные отсутствуют	данные отсутствуют
6	491439.11	2187201	данные отсутствуют	данные отсутствуют	данные отсутствуют
7	491468.62	2187160.06	данные отсутствуют	данные отсутствуют	данные отсутствуют
7	491468.62	2187160.06	данные отсутствуют	данные отсутствуют	данные отсутствуют
7	491468.62	2187160.06	данные отсутствуют	данные отсутствуют	данные отсутствуют
7	491468.62	2187160.06	данные отсутствуют	данные отсутствуют	данные отсутствуют
8	491479.62	2187196.5	данные отсутствуют	данные отсутствуют	данные отсутствуют
8	491479.62	2187196.5	данные отсутствуют	данные отсутствуют	данные отсутствуют
9	491472.67	2187178.62	данные отсутствуют	данные отсутствуют	данные отсутствуют
9	491472.67	2187178.62	данные отсутствуют	данные отсутствуют	данные отсутствуют
10	491469.45	2187160.13	данные отсутствуют	данные отсутствуют	данные отсутствуют
10	491469.45	2187160.13	данные отсутствуют	данные отсутствуют	данные отсутствуют

Государственный регистратор	подпись	ФГИС ЕГРН
полное наименование должности	М.П.	инициалы, фамилия



Выписка из Единого государственного реестра недвижимости об объекте недвижимости  
 Сведения о частях земельного участка

<b>Земельный участок</b>			
Лист № <u>4.2</u>	Раздела <u>4.2</u>	Всего листов раздела <u>4.2</u> : _____	Всего листов выписки: _____
<b>06.10.2020 № 99/2020/352354540</b>		<b>50:10:0020401:1023</b>	
Кадастровый номер: _____			
Сведения о характеристиках точек границы части (частей) земельного участка			
Учетный номер части: <u>3</u>			
Система координат: <u>МСК-73</u>			
Зона № _____			
Номер точки	Координаты, м		Средняя квадратическая погрешность определения координат характерных точек границы части земельного участка, м
	X	Y	
1	2	3	5
1	491502	2187162.55	данные отсутствуют
1	491502	2187162.55	данные отсутствуют
1	491502	2187162.55	данные отсутствуют
1	491502	2187162.55	данные отсутствуют
1	491502	2187162.55	данные отсутствуют
1	491502	2187162.55	данные отсутствуют
2	491501.23	2187177.5	данные отсутствуют
2	491501.23	2187177.5	данные отсутствуют
2	491501.23	2187177.5	данные отсутствуют
2	491501.23	2187177.5	данные отсутствуют
2	491501.23	2187177.5	данные отсутствуют
3	491471.77	2187203.4	данные отсутствуют
3	491471.77	2187203.4	данные отсутствуют
3	491471.77	2187203.4	данные отсутствуют
3	491471.77	2187203.4	данные отсутствуют
Государственный регистратор			ФГИС ЕГРН
полное наименование должности		родность	инициалы, фамилия
		М.П.	

Выписка из Единого государственного реестра недвижимости об объекте недвижимости  
**Сведения о частях земельного участка**

<b>Земельный участок</b>			
Лист № <b>4.2.</b>	Раздела <b>4.2.</b>	Всего листов раздела <b>4.2.:</b> _____	Всего листов выписки: _____
<b>06.10.2020 № 99/2020/352354540</b>		<b>50:10:0020401:1023</b>	
Кадастровый номер: _____			

Номер точки	Координаты, м			Описание закрепления на местности	Средняя квадратическая погрешность определения координат характерных точек границы части земельного участка, м
	X	Y	Z		
1	2	3	4	5	
6	491439.11	2187201	данные отсутствуют	данные отсутствуют	данные отсутствуют
6	491439.11	2187201	данные отсутствуют	данные отсутствуют	данные отсутствуют
6	491439.11	2187201	данные отсутствуют	данные отсутствуют	данные отсутствуют
6	491439.11	2187201	данные отсутствуют	данные отсутствуют	данные отсутствуют
7	491468.62	2187160.06	данные отсутствуют	данные отсутствуют	данные отсутствуют
7	491468.62	2187160.06	данные отсутствуют	данные отсутствуют	данные отсутствуют
7	491468.62	2187160.06	данные отсутствуют	данные отсутствуют	данные отсутствуют
7	491468.62	2187160.06	данные отсутствуют	данные отсутствуют	данные отсутствуют
8	491479.62	2187196.5	данные отсутствуют	данные отсутствуют	данные отсутствуют
8	491479.62	2187196.5	данные отсутствуют	данные отсутствуют	данные отсутствуют
9	491472.67	2187178.62	данные отсутствуют	данные отсутствуют	данные отсутствуют
9	491472.67	2187178.62	данные отсутствуют	данные отсутствуют	данные отсутствуют
10	491469.45	2187160.13	данные отсутствуют	данные отсутствуют	данные отсутствуют
10	491469.45	2187160.13	данные отсутствуют	данные отсутствуют	данные отсутствуют

Государственный регистратор	полное наименование должности	подпись	ФГИС ЕГРН	инициала, фамилия
		М.П.		



Выписка из Единого государственного реестра недвижимости об объекте недвижимости  
**Сведения о частях земельного участка**

Земельный участок					
Лист № _____		Раздела <b>4.2.</b>		Всего листов раздела <b>4.2.:</b> _____	
06.10.2020 № 99/2020/352354540				Всего листов выписки: _____	
Кадастровый номер:		50:10:0020401:1023			
Сведения о характерных точках границы части (частей) земельного участка					
Учетный номер части: 3					
Система координат: МСК-73					
Зона № _____					
Номер точки	Координаты, м			Описание закрепления на местности	Средняя квадратическая погрешность определения координат характерных точек границы части земельного участка, м
	X	Y	Z		
1	2	3		4	5
1	491502	2187162.55		данные отсутствуют	данные отсутствуют
1	491502	2187162.55		данные отсутствуют	данные отсутствуют
1	491502	2187162.55		данные отсутствуют	данные отсутствуют
1	491502	2187162.55		данные отсутствуют	данные отсутствуют
1	491502	2187162.55		данные отсутствуют	данные отсутствуют
1	491502	2187162.55		данные отсутствуют	данные отсутствуют
2	491501.23	2187177.5		данные отсутствуют	данные отсутствуют
2	491501.23	2187177.5		данные отсутствуют	данные отсутствуют
2	491501.23	2187177.5		данные отсутствуют	данные отсутствуют
2	491501.23	2187177.5		данные отсутствуют	данные отсутствуют
2	491501.23	2187177.5		данные отсутствуют	данные отсутствуют
2	491501.23	2187177.5		данные отсутствуют	данные отсутствуют
2	491501.23	2187177.5		данные отсутствуют	данные отсутствуют
3	491471.77	2187203.4		данные отсутствуют	данные отсутствуют
3	491471.77	2187203.4		данные отсутствуют	данные отсутствуют
3	491471.77	2187203.4		данные отсутствуют	данные отсутствуют
3	491471.77	2187203.4		данные отсутствуют	данные отсутствуют
Государственный регистратор				ФГИС ЕГРН	
полное наименование должности				подпись	
				М.П.	
				инициалы, фамилия	

Выписка из Единого государственного реестра недвижимости об объекте недвижимости  
**Сведения о части земельного участка**

Земельный участок			
<small>код объекта недвижимости</small>			
Лист № <u>4.2</u>	Раздел <u>4.2</u>	Всего листов раздела <u>4.2</u> : _____	Всего листов выписки: _____
06.10.2020 № 99/2020/352354540			
Кадастровый номер: <b>50:10:0020401:1023</b>			

Номер точки	Координаты, м			Описание закрепления на местности	Средняя квадратическая погрешность определения координат характерных точек границы части земельного участка, м
	X	Y	Z		
1	2	3	4	5	
6	491439.11	2187201	данные отсутствуют	данные отсутствуют	
6	491439.11	2187201	данные отсутствуют	данные отсутствуют	
6	491439.11	2187201	данные отсутствуют	данные отсутствуют	
6	491439.11	2187201	данные отсутствуют	данные отсутствуют	
7	491468.62	2187160.06	данные отсутствуют	данные отсутствуют	
7	491468.62	2187160.06	данные отсутствуют	данные отсутствуют	
7	491468.62	2187160.06	данные отсутствуют	данные отсутствуют	
7	491468.62	2187160.06	данные отсутствуют	данные отсутствуют	
8	491479.62	2187196.5	данные отсутствуют	данные отсутствуют	
8	491479.62	2187196.5	данные отсутствуют	данные отсутствуют	
9	491472.67	2187178.62	данные отсутствуют	данные отсутствуют	
9	491472.67	2187178.62	данные отсутствуют	данные отсутствуют	
10	491469.45	2187160.13	данные отсутствуют	данные отсутствуют	
10	491469.45	2187160.13	данные отсутствуют	данные отсутствуют	

Государственный регистратор	полное наименование должности	подпись	ФГИС ЕГРН
		М.П.	инициалы, фамилия



ФЕДЕРАЛЬНАЯ СЛУЖБА ГОСУДАРСТВЕННОЙ  
РЕГИСТРАЦИИ, КАДАСТРА И КАРТОГРАФИИ  
ФЕДЕРАЛЬНОЕ ГОСУДАРСТВЕННОЕ  
БЮДЖЕТНОЕ УЧРЕЖДЕНИЕ  
«ФЕДЕРАЛЬНАЯ КАДАСТРОВАЯ ПАЛАТА  
ФЕДЕРАЛЬНОЙ СЛУЖБЫ ГОСУДАРСТВЕННОЙ  
РЕГИСТРАЦИИ, КАДАСТРА И КАРТОГРАФИИ»

ФИЛИАЛ ФЕДЕРАЛЬНОГО  
ГОСУДАРСТВЕННОГО БЮДЖЕТНОГО  
УЧРЕЖДЕНИЯ

«Федеральная кадастровая палата  
Федеральной службы государственной  
регистрации, кадастра и картографии»  
по Московской области

143026, Московская область, Одинцовский район,  
р.п. Новопавловское, ул. Агрозавинское, д.6  
тел./факс (495) 598-19-89  
ОКПО 33971693, ОГРН 1027700485757  
КПП 503243001, ИНН 7705401340  
E-mail: filial@50.kadatr.ru

05.10.2020 № вх.от-45/10094

на № \_\_\_\_\_ от \_\_\_\_\_

Администрация городского округа Химки  
Московской области

Заместителю Главы администрации  
городского округа

Д.И. Попову

ул. Московская, д. 15, городской округ  
Химки, Московская область, 141400

himki@mosreg.ru

О рассмотрении обращения  
№ 01-45/10097 от 30.09.2020

Уважаемый Дмитрий Иванович!

Филиал федерального государственного бюджетного учреждения  
«Федеральная кадастровая палата Росреестра» по Московской области  
(далее – Филиал) рассмотрел Ваше обращение от 24.09.2020 №132Исх-12581  
и сообщает.

В настоящее время Единый государственный реестр недвижимости  
(далее – ЕГРН) содержит актуальные сведения об ограничениях прав в отношении  
частей земельного участка с кадастровым номером 50:10:0010316:1151:

учетный номер части ЗУ: 50:10:0010316:1151/1;

учетный номер зоны или территории: 50:10-6.29;

дата регистрации/учета начала ограничения (обременения): 12.08.2020;

вид обременения: Ограничения прав на земельный участок, предусмотренные  
статьями 56, 56.1 Земельного кодекса Российской Федерации;

Содержание ограничения: Содержание ограничений в охранных зонах  
объектов электросетевого хозяйства, предусмотрено пунктами 8, 9, 10 правил  
установления охранных зон объектов электросетевого хозяйства и особых  
условий использования земельных участков, расположенных в границах таких  
зон, утвержденных постановлением Правительства Российской Федерации от  
24.02.2009 № 160. «8. В охранных зонах запрещается осуществлять любые  
действия, которые могут нарушить безопасную работу объектов  
электросетевого хозяйства, в том числе привести к их повреждению или  
уничтожению, и (или) повлечь причинение вреда жизни, здоровью граждан и  
имуществу физических или юридических лиц, а также повлечь нанесение  
экологического ущерба и возникновение пожаров, в том числе: б) размещать



любые объекты и предметы (материалы) в пределах созданных в соответствии с требованиями нормативно-технических документов проходов и подъездов для доступа к объектам электросетевого хозяйства, а также проводить любые работы и возводить сооружения, которые могут препятствовать доступу к объектам электросетевого хозяйства, без создания необходимых для такого доступа проходов и подъездов; в) находиться в пределах огороженной территории и помещениях распределительных устройств и подстанций, открывать двери и люки распределительных устройств и подстанций, производить переключения и подключения в электрических сетях (указанное требование не распространяется на работников, занятых выполнением разрешенных в установленном порядке работ), разводить огонь в пределах охранных зон вводных и распределительных устройств, подстанций, воздушных линий электропередачи, а также в охранных зонах кабельных линий электропередачи; г) размещать свалки; д) производить работы ударными механизмами, сбрасывать тяжести массой свыше 5 тонн, производить сброс и слив едких и коррозионных веществ и горюче-смазочных материалов (в охранных зонах подземных кабельных линий электропередачи). 9. В охранных зонах, установленных для объектов электросетевого хозяйства напряжением свыше 1000 вольт, помимо действий, предусмотренных пунктом 8, запрещается: а) складировать или размещать хранилища любых, в том числе горюче-смазочных, материалов; 10. В пределах охранных зон без письменного решения о согласовании сетевых организаций юридическим и физическим лицам запрещаются: а) строительство, капитальный ремонт, реконструкция или снос зданий и сооружений; б) горные, взрывные, мелиоративные работы, в том числе связанные с временным затоплением земель; в) посадка и вырубка деревьев и кустарников; ж) земляные работы на глубине более 0,3 метра (на вспахиваемых землях на глубине более 0,45 метра), а также планировка грунта (в охранных зонах подземных кабельных линий электропередачи); и) полевые сельскохозяйственные работы с применением сельскохозяйственных машин и оборудования высотой более 4 метров (в охранных зонах воздушных линий электропередачи) или полевые сельскохозяйственные работы, связанные с вспашкой земли (в охранных зонах кабельных линий электропередачи).

Срок действия ограничений (обременений) по сведениям ЕГРН не установлен.

учетный номер части ЗУ: 50:10:0010316:1151/2;

учетный номер зоны или территории: 50:10-6.61;

дата регистрации/учета начала ограничения (обременения): 12.08.2020;

вид обременения: Ограничения прав на земельный участок, предусмотренные статьями 56, 56.1 Земельного кодекса Российской Федерации;

Содержание ограничения: Ограничение использования объектов недвижимости в границах зоны предусмотрено Постановлением Правительства РФ № 160 от 24.02.2009г., п.п 10, 11: п.10. В пределах охранных зон без письменного решения о согласовании сетевых организаций юридическим и физическим лицам запрещаются: а) строительство, капитальный ремонт, реконструкция или снос зданий и сооружений; б) горные, взрывные, мелиоративные работы, в том числе связанные с

временным затоплением земель; в) посадка и вырубка деревьев и кустарников; г) дноуглубительные, землечерпальные и погрузочно-разгрузочные работы, добыча рыбы, других водных животных и растений придонными орудиями лова, устройство водоемов, колка и заготовка льда (в охранных зонах подводных кабельных линий электропередачи); д) проход судов, у которых расстояние по вертикали от верхнего крайнего габарита с грузом или без груза до нижней точки провеса проводов переходов воздушных линий электропередачи через водоемы менее минимально допустимого расстояния, в том числе с учетом максимального уровня подъема воды при наводке; е) проезд машин и механизмов, имеющих общую высоту с грузом или без груза от поверхности дороги более 4,5 метра (в охранных зонах воздушных линий электропередачи); ж) земляные работы на глубине более 0,3 метра (на вспахиваемых землях на глубине более 0,45 метра), а также планировка грунта (в охранных зонах подземных кабельных линий электропередачи); з) полив сельскохозяйственных культур в случае, если высота струи воды может составить свыше 3 метров (в охранных зонах воздушных линий электропередачи); и) полевые сельскохозяйственные работы с применением сельскохозяйственных машин и оборудования высотой более 4 метров (в охранных зонах воздушных линий электропередачи) или полевые сельскохозяйственные работы, связанные с вспашкой земли (в охранных зонах кабельных линий электропередачи). п.11. В охранных зонах, установленных для объектов электросетевого хозяйства напряжением до 1000 вольт, помимо действий, предусмотренных пунктом 10 настоящих Правил, без письменного решения о согласовании сетевых организаций запрещается: а) размещать детские и спортивные площадки, стадионы, рынки, торговые точки, полевые станы, загоны для скота, гаражи и стоянки всех видов машин и механизмов (в охранных зонах воздушных линий электропередачи); б) складировать или размещать хранилища любых, в том числе горюче-смазочных, материалов; в) устраивать причалы для стоянки судов, барж и плавучих кранов, бросать якоря с судов и осуществлять их проход с отданными якорями, цепями, лотами, волокушами и тралами (в охранных зонах подводных кабельных линий электропередачи). Доступ к объектам электросетевого хозяйства для их эксплуатации и плановых (регламентных) работ осуществляется в соответствии с гражданским и земельным законодательством. Для предотвращения или устранения аварий работникам сетевых организаций обеспечивается беспрепятственный доступ к объектам электросетевого хозяйства, а также возможность доставки необходимых материалов и техники.

Срок действия ограничений (обременений) по сведениям ЕГРН не установлен.

В настоящее время ЕГРН содержит актуальные сведения об ограничениях прав в отношении частей земельного участка с кадастровым номером 50:10:0020401:1023;

учетный номер части ЗУ: 50:10:0020401:1023/1;

учетный номер зоны или территории: 50:00-6.1031;

дата регистрации/учета начала ограничения (обременения): 23.08.2020;



вид обременения: Ограничения прав на земельный участок, предусмотренные статьями 56, 56.1 Земельного кодекса Российской Федерации;

Содержание ограничения: В соответствии со ст. 65 Водного кодекса Российской Федерации от 03 июня 2006 года № 74-ФЗ в границах водоохранных зон запрещается: 1) использование сточных вод в целях регулирования плодородия почв; 2) размещение кладбищ, скотомогильников, объектов размещения отходов производства и потребления, химических, взрывчатых, токсичных, отравляющих и ядовитых веществ, пунктов захоронения радиоактивных отходов; 3) осуществление авиационных мер по борьбе с вредными организмами; 4) движение и стоянка транспортных средств (кроме специальных транспортных средств), за исключением их движения по дорогам и стоянки на дорогах и в специально оборудованных местах, имеющих твердое покрытие; 5) размещение автозаправочных станций, складов горюче-смазочных материалов (за исключением случаев, если автозаправочные станции, склады горюче-смазочных материалов размещены на территориях портов, судостроительных и судоремонтных организаций, инфраструктуры внутренних водных путей при условии соблюдения требований законодательства в области охраны окружающей среды и настоящего Кодекса), станций технического обслуживания, используемых для технического осмотра и ремонта транспортных средств, осуществление мойки транспортных средств; 6) размещение специализированных хранилищ пестицидов и агрохимикатов, применение пестицидов и агрохимикатов; 7) сброс сточных, в том числе дренажных, вод; 8) разведка и добыча общераспространенных полезных ископаемых (за исключением случаев, если разведка и добыча общераспространенных полезных ископаемых осуществляются пользователями недр, осуществляющими разведку и добычу иных видов полезных ископаемых, в границах предоставленных им в соответствии с законодательством Российской Федерации о недрах горных отводов и (или) геологических отводов на основании утвержденного технического проекта в соответствии со статьей 19.1 Закона Российской Федерации от 21 февраля 1992 года N 2395-1 "О недрах"). В границах водоохраной зоны допускается проектирование, строительство, реконструкция, ввод в эксплуатацию, эксплуатация хозяйственных и иных объектов при условии оборудования таких объектов сооружениями, обеспечивающими охрану водных объектов от загрязнения, засорения и истощения вод в соответствии с водным законодательством и законодательством в области охраны окружающей среды.

Срок действия ограничений (обременений) по сведениям ЕГРН не установлен.

учетный номер части ЗУ: 50:10:0020401:1023/2;

учетный номер зоны или территории: 50:00-6.337;

дата регистрации/учета начала ограничения (обременения): 23.08.2020;

вид обременения: Ограничения прав на земельный участок, предусмотренные статьями 56, 56.1 Земельного кодекса Российской Федерации;

Содержание ограничения: статья 65, часть 15 "Водного кодекса Российской Федерации" от 3 июня 2006 № 74-ФЗ.

Срок действия ограничений (обременений) по сведениям ЕГРН не установлен.

учетный номер части ЗУ: 50:10:0020401:1023/3;

учетный номер зоны или территории: 50:00-6.320;

дата регистрации/учета начала ограничения (обременения): 23.08.2020;

вид обременения: Ограничения прав на земельный участок, предусмотренные статьями 56, 56.1 Земельного кодекса Российской Федерации;

Содержание ограничения: В соответствии с Водным кодексом Российской Федерации от 03 июня 2006 года № 74-ФЗ в границах прибрежных защитных полос запрещается: 1) использование сточных вод в целях регулирования плодородия почв; 2) размещение кладбищ, скотомогильников, объектов размещения отходов производства и потребления, химических, взрывчатых, токсичных, отравляющих и ядовитых веществ, пунктов захоронения радиоактивных отходов; 3) осуществление авиационных мер по борьбе с вредными организмами; 4) движение и стоянка транспортных средств (кроме специальных транспортных средств), за исключением их движения по дорогам и стоянки на дорогах и в специально оборудованных местах, имеющих твердое покрытие; 5) размещение автозаправочных станций, складов горюче-смазочных материалов (за исключением случаев, если автозаправочные станции, склады горюче-смазочных материалов размещены на территориях портов, судостроительных и судоремонтных организаций, инфраструктуры внутренних водных путей при условии соблюдения требований законодательства в области охраны окружающей среды и настоящего Кодекса), станций технического обслуживания, используемых для технического осмотра и ремонта транспортных средств, осуществление мойки транспортных средств; 6) размещение специализированных хранилищ пестицидов и агрохимикатов, применение пестицидов и агрохимикатов; 7) сброс сточных, в том числе дренажных, вод; 8) разведка и добыча общераспространенных полезных ископаемых (за исключением случаев, если разведка и добыча общераспространенных полезных ископаемых осуществляются пользователями недр, осуществляющими разведку и добычу иных видов полезных ископаемых, в границах предоставленных им в соответствии с законодательством Российской Федерации о недрах горных отводов и (или) геологических отводов на основании утвержденного технического проекта в соответствии со статьей 19.1 Закона Российской Федерации от 21 февраля 1992 года N 2395-1 "О недрах"). 9) распашка земель; 10) размещение отвалов размываемых грунтов; 11) выпас сельскохозяйственных животных и организация для них летних лагерей, ванн.

Срок действия ограничений (обременений) по сведениям ЕГРН не установлен

Также сообщаем, что выписка из ЕГРН № 99/2020/348315735 сформирована на основании запроса о предоставлении сведений содержащихся в ЕГРН (далее – Запрос), посредством доступа к ФГИС ЕГРН на официальном сайте Росреестра (<http://rosreestr.ru>). Запросы, сформированные посредством доступа к ФГИС ЕГРН, в Филиал не поступают.



В соответствии с Положением о Филиале, утвержденным приказом ФГБУ «ФКП Росреестра» от 30.12.2016 № П/533, сопровождение электронных сервисов официального сайта Росреестра, в том числе сервиса «Запрос посредством доступа к Федеральной государственной информационной системе Единого государственного реестра недвижимости (далее - ФГИС ЕГРН)» не относится к полномочиям Филиала. По вопросам функционирования сервисов официального сайта Росреестра, следует обращаться в службу технической поддержки официального сайта Росреестра.

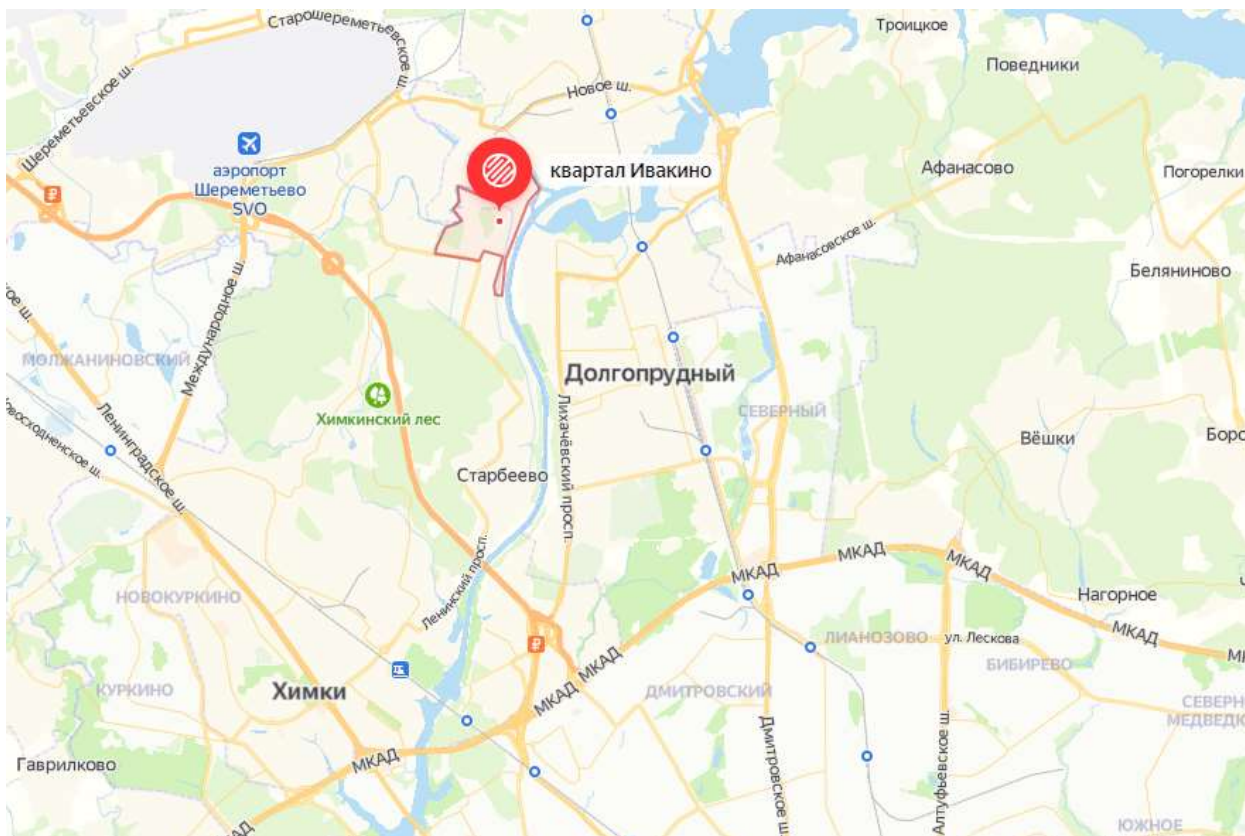
Начальник отдела  
подготовки сведений №1



Н.А. Королева



Е.А. Казанцева  
(395) 598-19099, IP 2648





МСЭД

**КОМИТЕТ ПО АРХИТЕКТУРЕ И ГРАДОСТРОИТЕЛЬСТВУ  
МОСКОВСКОЙ ОБЛАСТИ  
(МОСОБЛАРХИТЕКТУРА)**

ул. Кулакова, д. 20  
г. Москва, 123592

тел (498) 602 84 65  
факс (498) 602 84 71  
e-mail: mosoblarh@mosreg.ru

Администрация городского округа  
Химки Московской области

Комитет по архитектуре и градостроительству Московской области рассмотрел обращение от 17.09.2020 № 132ИСХ-12161 в пределах предоставленных полномочий и направляет запрашиваемое заключение.

Приложение: 12 л. в 1 экз.

Начальник территориального  
управления городских округов  
Химки, Долгопрудный

Д.В. Логинов

Сырова Е.А.  
4955736134



Заключение Комитета по архитектуре и градостроительству Московской области

**Заявленная цель:** проведение аукциона по продаже или аукциона на право заключения договора аренды земельного участка

- кадастровый номер земельного участка: 50:10:0020401:1023
- площадь земельного участка: 2759 кв.м
- категория земель: земли населенных пунктов
- вид разрешенного использования: магазины
- адрес (место расположения): Московская область, городской округ Химки, квартал Ивакино.

Таблица 1

№ п/п	Ограничения в соответствии с п.1, 2, 3, 4, 7, 13, 14 ч. 5, ч. 8 ст.27 Земельного кодекса Российской Федерации	Сведения	Источник информации
1.	Территории общего пользования:		
1.1.	границы территорий общего пользования и (или) границы территорий, занятых линейными объектами и (или) предназначенных для размещения линейных объектов, утвержденные документацией по планировке территории	Сведения об утвержденной документации по планировке территории отсутствуют	ИСОГД Московской области
1.2.	границы земельного участка с ВРИ «Земельные участки (территории) общего пользования»	Не расположен	Публичная кадастровая карта Росреестра.
1.3.	береговая полоса водного объекта общего пользования, расположение на земельном участке /образуемом земельном участке водного объекта общего пользования/части водного объекта общего пользования (сведения подлежат уточнению)	Не расположен	Генеральный план г.о. Химки Московской области утвержден решением Совета депутатов г.о. Химки Московской области от 27.12.2017 №15/14 (ред. от 10.09.2020)
2.	Особо охраняемые природные территории.	Не расположен	Постановление Правительства МО от 11.02.2009 № 106/5 «Об утверждении Схемы развития и размещения особо охраняемых природных территорий в Московской области».
3.	Особо ценные объекты культурного наследия народов Российской Федерации, объекты, включенные в Список всемирного наследия, историко-культурные заповедники, объекты археологического наследия, музеев-заповедники	Не расположены	ИСОГД Московской области
	Строительство, реконструкция и (или)	Не расположен	Постановление Правительства МО от

4.	эксплуатация (размещение) объектов всех видов транспорта федерального и регионального значения		25.03.2016 № 230/8 «Об утверждении Схемы территориального планирования транспортного обслуживания Московской области» (ред. от 25.12.2019)
4.1	Строительство, реконструкция и (или) эксплуатация (размещение) объектов транспорта местного значения	Не расположен	Генеральный план г.о. Химки Московской области утвержден решением Совета депутатов г.о. Химки Московской области от 27.12.2017 №15/14 (ред. от 10.09.2020)
5.	Зона с особыми условиями использования территории в соответствии с Решением Исполкома Моссовета и Мособлсполкома от 17.04.1980 №500-1143 (сведения подлежат уточнению)	Расположен ** (Сведения подлежат уточнению с учетом требований нормативных правовых актов по установлению зон санитарной охраны источников питьевого водоснабжения)	-
5.1.	Зона с особыми условиями использования территории в соответствии с СП 2.1.4.2625-10 (сведения подлежат уточнению)	Расположен ** (Сведения подлежат уточнению с учетом требований нормативных правовых актов по установлению зон санитарной охраны источников питьевого водоснабжения)	-
5.2.	Зона с особыми условиями использования территории в соответствии СанПиН 2.1.4.1110-02 и иными нормативными правовыми актами в сфере санитарного законодательства (сведения подлежат уточнению)	Не расположен	Генеральный план г.о. Химки Московской области утвержден решением Совета депутатов г.о. Химки Московской области от 27.12.2017 №15/14 (ред. от 10.09.2020)
6.	Земли Гослесфонда и лесничества (сведения подлежат уточнению)	Не расположен	ИСОГ Д Московской области, «Лесной кодекс Российской Федерации» от 04.12.2006 № 200-ФЗ
7.	Границы земель, зарезервированные для государственных или муниципальных нужд	Сведения отсутствуют	ИСОГ Д Московской области

Таблица 2

№ п/п	Документы территориального планирования и градостроительного зонирования. Градостроительные ограничения.	Сведения	Источник информации	Правовой акт, регламентирующий режим использования, сведения ППТ, ПМТ.
1.	Зоны с особыми условиями использования территории: - водоохранная (рыбоохранная) зона (сведения подлежат уточнению)	Сведения  Частично расположен в водоохранной зоне (Клязьминское водохранилище), частично расположен в водоохранной зоне (р. Клязьма)	Источники информации  Публичная кадастровая карта Росреестра.	В соответствии с требованиями Водного кодекса Российской Федерации от 03.06.2006 № 74-ФЗ

<p>- прибрежная защитная полоса (сведения подлежат уточнению)</p>	<p>Частично расположен (Клязьминское водохранилище)</p>	<p>Публичная кадастровая карта Росреестра.</p>	<p>В соответствии с требованиями Водного кодекса Российской Федерации от 03.06.2006 № 74-ФЗ</p>
<p>- округ санитарной (горно-санитарной) охраны лечебно-оздоровительных местностей, курортов и природных лечебных ресурсов</p>	<p>Не расположен</p>	<p>Генеральный план г.о. Химки Московской области утвержден решением Совета депутатов г.о. Химки Московской области от 27.12.2017 №15/14 (ред. от 10.09.2020)</p>	<p>-</p>
<p>- зоны санитарной охраны источников питьевого и хозяйственно-бытового водоснабжения</p>	<p>Не расположен</p>	<p>Генеральный план г.о. Химки Московской области утвержден решением Совета депутатов г.о. Химки Московской области от 27.12.2017 №15/14 (ред. от 10.09.2020)</p>	<p>-</p>
<p>- зоны зтопления и подтопления</p>	<p>Не расположен</p>	<p>Генеральный план г.о. Химки Московской области утвержден решением Совета депутатов г.о. Химки Московской области от 27.12.2017 №15/14 (ред. от 10.09.2020)</p>	<p>-</p>
<p>- защитная зона объекта культурного наследия</p>	<p>Не расположен</p>	<p>ИСОГД Московской области</p>	<p>-</p>
<p>- зоны охраны объектов культурного наследия</p>	<p>Не расположен</p>	<p>ИСОГД Московской области</p>	<p>-</p>
<p>- охранный зона особо охраняемой природной территории (государственного природного заповедника, национального парка, природного парка, памятника природы)</p>	<p>Не расположен</p>	<p>ИСОГД Московской области</p>	<p>-</p>
<p>- приаэродромная территория</p>	<p>Полностью расположен в приаэродромной территории аэродрома Москва (Шереметьево) - подзона 6, подзона третья Сектор 3.3</p>	<p>ИСОГД Московской области</p>	<p>Согласование размещения объекта капитального строительства в соответствии с действующим законодательством.</p>
<p>- санитарно-защитная зона</p>	<p>Не расположен</p>	<p>Генеральный план г.о. Химки Московской области утвержден решением Совета</p>	<p>-</p>



			депутатов г.о. Химки Московской области от 27.12.2017 №15/14 (ред. от 10.09.2020)	
- охранный зона объектов электроэнергетики (объектов электросетевого хозяйства и объектов по производству электрической энергии)	Не расположен		Генеральный план г.о. Химки Московской области утвержден решением Совета депутатов г.о. Химки Московской области от 27.12.2017 №15/14 (ред. от 10.09.2020)	-
- охранный зона трубопроводов (газопроводов, нефтепродуктопроводов, аммиакопроводов)	Не расположен		Генеральный план г.о. Химки Московской области утвержден решением Совета депутатов г.о. Химки Московской области от 27.12.2017 №15/14 (ред. от 10.09.2020)	-
- зона минимальных расстояний до магистральных или промышленных трубопроводов (газопроводов, нефтепроводов и нефтепродуктопроводов, аммиакопроводов)	Не расположен		Генеральный план г.о. Химки Московской области утвержден решением Совета депутатов г.о. Химки Московской области от 27.12.2017 №15/14 (ред. от 10.09.2020)	-
- охранный зона линий и сооружений связи	Не расположен		Генеральный план г.о. Химки Московской области утвержден решением Совета депутатов г.о. Химки Московской области от 27.12.2017 №15/14 (ред. от 10.09.2020)	-
- охранный зона железных дорог	Не расположен		Генеральный план г.о. Химки Московской области утвержден решением Совета депутатов г.о. Химки Московской области от 27.12.2017 №15/14 (ред. от 10.09.2020)	-
- охранный зона тепловых сетей	Не расположен		Генеральный план г.о. Химки Московской области утвержден решением Совета депутатов г.о. Химки Московской области от 27.12.2017 №15/14 (ред. от 10.09.2020)	-

				утвержден решением Совета депутатов г.о. Химки Московской области от 27.12.2017 №15/14 (ред. от 10.09.2020)	
	- придорожные полосы автомобильных дорог	Не расположен		ИСОГ Д Московской области.	-
	- зона охраняемого объекта	Не расположен		Генеральный план г.о. Химки Московской области утвержден решением Совета депутатов г.о. Химки Московской области от 27.12.2017 №15/14 (ред. от 10.09.2020)	-
	- иные зоны с особыми условиями использования территорий	Не расположен		Генеральный план г.о. Химки Московской области утвержден решением Совета депутатов г.о. Химки Московской области от 27.12.2017 №15/14 (ред. от 10.09.2020)	-
2.	Планируемая зона с особыми условиями использования территории в соответствии СанПиН 2.1.4.1110-02 и иными нормативными правовыми актами в сфере санитарного законодательства	Не расположен		Генеральный план г.о. Химки Московской области утвержден решением Совета депутатов г.о. Химки Московской области от 27.12.2017 №15/14 (ред. от 10.09.2020)	-
3.	Мелнируемые земли	Не расположен		ИСОГ Д Московской области.	-
3.1	Особо ценные сельскохозяйственные угодья	Не относится		Распоряжение Министерства сельского хозяйства и продовольствия Московской области от 10.10.2019 № 20РВ-349 «Об утверждении Перечня особо ценных продуктивных сельскохозяйственных угодий, расположенных на территории Московской области, использование	-

				которых для других целей не допускается»	
4.	<p>Генеральный план: - функциональная зона (зоны), территория (ни) - расположение в границах населенного пункта</p>	<p>Ж2 – зона застройки индивидуальными жилыми домами (блокированными) В границах г. Химки</p>	<p>Генеральный план г.о. Химки Московской области утвержден решением Совета депутатов г.о. Химки Московской области от 27.12.2017 №15/14 (ред. от 10.09.2020)</p>	-	
5.	<p>Правила землепользования и застройки: - территориальная (ые) зона (зоны) - территории</p>	<p>О-1 - многофункциональная общественно-деловая зона</p>	<p>Правила землепользования и застройки территории (части территории) городского округа Химки Московской области утверждены решением Совета депутатов городского округа Химки Московской области от 27.12.2017 г. № 15/15 (ред. от 23.07.2020)</p>	<p>Градостроительный регламент территориальной зоны в приложении. Предельное количество этажей - 3.</p>	
6.	Утвержденные ППТ, ПМТ	Сведения отсутствуют	ИСОГД Московской области	-	
7.	Разрешение на строительство	Сведения отсутствуют	ИСОГД Московской области	-	
8.	Разрешение на ввод объекта в эксплуатацию	Сведения отсутствуют	ИСОГД Московской области	-	

Заключение подготовлено на основании сведений, содержащихся в государственных информационных системах на дату подготовки заключения.

Начальник территориального управления городских округов Химки, Долгопрудный

Д.В. Логинов

Приложение к заключению. Правила землепользования и застройки территории (части территории) городского округа Химки Московской области утверждены решением Совета депутатов городского округа Химки Московской области от 27.12.2017 г. № 15/15 (ред. от 23.07.2020 г.)

#### О-1 – МНОГОФУНКЦИОНАЛЬНАЯ ОБЩЕСТВЕННО-ДЕЛОВАЯ ЗОНА

Многофункциональная общественно-деловая зона О-1 установлена для обеспечения условий размещения объектов капитального строительства в целях извлечения прибыли на основании торговой, банковской и иной предпринимательской деятельности, а также общественного использования объектов капитального строительства.

Градостроительный регламент территориальной зоны должен применяться с учетом требований СП 2.1.4.2625-10 «Зоны санитарной охраны источников питьевого водоснабжения г. Москвы» (утв. постановлением Главного государственного санитарного врача РФ от 30.04.2010 № 45), Решения Исполкома Моссовета и Мособлсполкома от 17.04.1980 № 500-1143 «Об утверждении проекта установления красных линий границ зон санитарной охраны источников водоснабжения г. Москвы в границах ЛПЗП».

Градостроительные регламенты применяются в части, не противоречащей утвержденным режимам зон охраны объектов культурного наследия.

#### Основные виды разрешенного использования

№ п/п	Наименование ВРИ	Код (числовое обозначение ВРИ)	Предельные размеры земельных участков (кв. м)		Максимальный процент застройки, в том числе в зависимости от количества надземных этажей	Минимальные отступы от границ земельного участка (м)
			min	max		
1.	Коммунальное обслуживание	3.1	30	100 000	75%	3
2.	Предоставление коммунальных услуг	3.1.1	30	100 000	75%	3
3.	Административные здания организаций, обеспечивающих предоставление коммунальных услуг	3.1.2	30	100 000	75%	3
4.	Дома социального обслуживания	3.2.1	500	100 000	60%	3
5.	Оказание социальной помощи населению	3.2.2	500	100 000	60%	3
6.	Оказание услуг связи	3.2.3	500	100 000	60%	3
7.	Бытовое обслуживание	3.3	200	100 000	60%	3
8.	Амбулаторно-поликлиническое обслуживание	3.4.1	5 000	1 000 000	60%	3
9.	Стационарное медицинское обслуживание	3.4.2	10 000	1 000 000	50%	3



Приложение к заключению. Правила землепользования и застройки территории (части территории) городского округа Химки Московской области утверждены решением Совета депутатов городского округа Химки Московской области от 27.12.2017 г. № 15/15 (ред. от 23.07.2020 г.)

№ п/п	Наименование ВРИ	Код (числовое обозначение ВРИ)	Предельные размеры земельных участков (кв. м)		Максимальный процент застройки, в том числе в зависимости от количества надземных этажей	Минимальные отступы от границ земельного участка (м)
			min	max		
10.	Дошкольное, начальное и среднее общее образование	3.5.1	Не подлежат установлению			3
11.	Среднее и высшее профессиональное образование	3.5.2	5 000	100 000	60%	3
12.	Объекты культурно-досуговой деятельности	3.6.1	1 000	1 000 000	50%	3
13.	Религиозное использование	3.7	1 000	100 000	50%	3
14.	Осуществление религиозных обрядов	3.7.1	1 000	100 000	50%	3
15.	Религиозное управление и образование	3.7.2	1 000	100 000	50%	3
16.	Общественное управление	3.8	1 000	100 000	60%	3
17.	Государственное управление	3.8.1	1 000	100 000	60%	3
18.	Представительская деятельность	3.8.2	1 000	100 000	60%	3
19.	Обеспечение научной деятельности	3.9	2 500	100 000	60%	3
20.	Обеспечение деятельности в области гидрометеорологии и смежных с ней областях	3.9.1	500	100 000	60%	3
21.	Проведение научных исследований	3.9.2	500	100 000	60%	3
22.	Проведение научных испытаний	3.9.3	100	100 000	60%	3
23.	Амбулаторное ветеринарное обслуживание	3.10.1	1 000	10 000	60%	3
24.	Приюты для животных	3.10.2	1 000	100 000	60%	3
25.	Деловое управление	4.1	1 000	100 000	55%	3
26.	Объекты торговли (торговые центры, торгово-развлекательные центры (комплексы))	4.2	5 000	Не подлежит установлению	50%	3
27.	Рынки	4.3	1 500	50 000	45%	3

Документ создан в электронной форме, № 28/Мкс-36201/40-01 от 23.09.2020. Исполнитель: Сырова Е.А.  
Страница 9 из 14, Страница создана: 22.09.2020 11:00



Приложение к заключению. Правила землепользования и застройки территории (части территории) городского округа Химки Московской области утверждены решением Совета депутатов городского округа Химки Московской области от 27.12.2017 г. № 15/15 (ред. от 23.07.2020 г.)

№ п/п	Наименование ВРИ	Код (числовое обозначение ВРИ)	Предельные размеры земельных участков (кв. м)		Максимальный процент застройки, в том числе в зависимости от количества надземных этажей	Минимальные отступы от границ земельного участка (м)
			min	max		
28.	Магазины	4.4	300	10 000	50%	3
29.	Банковская и страховая деятельность	4.5	1 000	10 000	60%	3
30.	Общественное питание	4.6	500	10 000	50%	3
31.	Гостиничное обслуживание	4.7	1 000	100 000	1 эт. - 60% 2 эт. - 50% 3 эт. - 45% 4 эт. - 41% 5 эт. - 37% 6 эт. - 34% 7 эт. - 31% 8 эт. - 29% 9 эт. - 27% 10 эт. - 25% 11 эт. - 24% 12 эт. - 22% 13 эт. - 21% 14 эт. - 20% 15 эт. - 19% 16 эт. - 18% 17 и более эт. - 17%	3
32.	Развлечения	4.8	5 000	100 000	55%	3
33.	Развлекательные мероприятия	4.8.1	5 000	100 000	55%	3
34.	Служебные гаражи	4.9	1 000	20 000	75%	3
35.	Объекты дорожного сервиса	4.9.1	1 000	10 000	45%	3
36.	Обеспечение дорожного отдыха	4.9.1.2	1 000	100 000	45%	3
37.	Автомобильные мойки	4.9.1.3	1 000	10 000	45%	3
38.	Ремонт автомобилей	4.9.1.4	1 000	100 000	45%	3
39.	Выставочно-ярмарочная деятельность	4.10	5 000	50 000	60%	3

Документ создан в электронной форме № 28/Мос-36201/40-01 от 23.09.2020. Исполнитель: Сырова Е.А.  
Страница 10 из 14. Страница создана: 22.09.2020 11:00





Приложение к заключению. Правила землепользования и застройки территории (части территории) городского округа Химки Московской области утверждены решением Совета депутатов городского округа Химки Московской области от 27.12.2017 г. № 15/15 (ред. от 23.07.2020 г.)

№ п/п	Наименование ВРИ	Код (числовое обозначение ВРИ)	Предельные размеры земельных участков (кв. м)		Максимальный процент застройки, в том числе в зависимости от количества надземных этажей	Минимальные отступы от границ земельного участка (м)	
			min	max			
40.	Спорт	5.1	1000	100 000	75%	3	
41.	Обеспечение занятий спортом в помещениях	5.1.2	1 000	100 000	75%	3	
42.	Площадки для занятий спортом	5.1.3	100	100 000	75%	3	
43.	Оборудованные площадки для занятий спортом	5.1.4	100	100 000	75%	3	
44.	Водный спорт	5.1.5	100	100 000	75%	3	
45.	Спортивные базы	5.1.7	10 000	1 000 000	75%	3	
46.	Железнодорожный транспорт	7.1	1 000	100 000	40%	3	
47.	Железнодорожные пути	7.1.1	Не распространяется				
48.	Обслуживание железнодорожных перевозок	7.1.2	1 000	100 000	40%	3	
49.	Автомобильный транспорт	7.2	1 000	100 000	40%	3	
50.	Размещение автомобильных дорог	7.2.1	Не распространяется				
51.	Обслуживание перевозок пассажиров	7.2.2	1 000	100 000	40%	3	
52.	Стоянки транспорта общего пользования	7.2.3	1 000	100 000	10%	3	
53.	Обеспечение внутреннего правопорядка	8.3	Не подлежат установлению				
54.	Историко-культурная деятельность	9.3	Не распространяется				
55.	Земельные участки (территории) общего пользования	12.0	Не распространяется				
56.	Улично-дорожная сеть	12.0.1	Не распространяется				
57.	Благоустройство территории	12.0.2	Не подлежит установлению	Не подлежит установлению	0%	Не подлежит установлению	

Вспомогательные виды разрешенного использования

Приложение к заключению. Правила землепользования и застройки территории (части территории) городского округа Химки Московской области утверждены решением Совета депутатов городского округа Химки Московской области от 27.12.2017 г. № 15/15 (ред. от 23.07.2020 г.)

1. Предоставление коммунальных услуг-3.1.1.
2. Связь – 6.8
3. Обеспечение внутреннего правопорядка – 8.3

Условно разрешенные виды использования

№ п/п	Наименование ВРИ	Код (числовое обозначение ВРИ)	Предельные размеры земельных участков (кв. м)		Максимальный процент застройки, в том числе в зависимости от количества надземных этажей	Минимальные отступы от границ земельного участка (м)
			min	max		
1.	Обслуживание жилой застройки	2.7	100	10 000	80%	3
2.	Хранение автотранспорта	2.7.1	* - (Существующие объекты, предназначенные для хранения личного автотранспорта граждан, имеющие одну или более общих стен с другими объектами гаражного назначения, предназначенными для хранения личного автотранспорта граждан)			
3.	Общезития	3.2.4	1 000	100 000	1 эт. - 60% 2 эт. - 50% 3 эт. - 45% 4 эт. - 41% 5 эт. - 37% 6 эт. - 34% 7 эт. - 31% 8 эт. - 29% 9 эт. - 27% 10 эт. - 25% 11 эт. - 24% 12 эт. - 22% 13 эт. - 21% 14 эт. - 20% 15 эт. - 19% 16 эт. - 18%	3

Приложение к заключению. Правила землепользования и застройки территории (части территории) городского округа Химки Московской области утверждены решением Совета депутатов городского округа Химки Московской области от 27.12.2017 г. № 15/15 (ред. от 23.07.2020 г.)

№ п/п	Наименование ВРИ	Код (числовое обозначение ВРИ)	Предельные размеры земельных участков (кв. м)		Максимальный процент застройки, в том числе в зависимости от количества надземных этажей	Минимальные отступы от границ земельного участка (м)
			min	max		
4.	Цирки и зверинцы	3.6.3	10 000	100 000	17 и более эт. - 17%	3
5.	Заправка транспортных средств	4.9.1.1	1 000	10 000	45%	3
6.	Склады	6.9	1000	Не подлежит установлению	60%	3
7.	Научно-производственная деятельность	6.12	5 500	1 000 000	60%	3

Показатели по параметрам застройки зоны О-1: территории объектов обслуживания населения; требования и параметры по временному хранению индивидуальных транспортных средств, размещению гаражей и открытых автостоянок, требования и параметры к доле озелененной территории земельных участков, регламентируются и устанавливаются нормативами градостроительного проектирования.



А Д М И Н И С Т Р А Ц И Я  
городского округа Химки Московской области

улица Московская, д. 15, городской округ Химки, Московская область, 141400,  
тел.: 572-65-00, факс: 572-76-17, E-mail: [himki@mosreg.ru](mailto:himki@mosreg.ru)

16.10.2020 № 44инх/430  
На № \_\_\_\_\_ 2020 г.

Заместителю председателя  
Комитета по конкурентной  
политике Московской области

С.Н. Журавлевой

Уважаемая Светлана Николаевна!

На земельном участке с кадастровым номером 50:10:0020401:1023, площадью 2759 кв.м, с видом разрешенного использования: «магазины», расположенном по адресу: обл. Московская, г. Химки, квартал Ивакино, отсутствуют здания, строения, сооружения, объекты незавершенного строительства, принадлежащие гражданам или юридическим лицам.

Самовольные постройки, в том числе здания, сооружения или другие строения на земельном участке не расположены.

Земельный участок не является земельным участком общего пользования, не расположен в границах земель общего пользования, территории общего пользования, которыми беспрепятственно пользуется неограниченный круг лиц (в том числе площади, улицы, проезды, набережные, береговые полосы водных объектов общего пользования, скверы, бульвары).

В отношении земельного участка не заключен договор на размещение нестационарного торгового объекта (НТО), не выданы и не планируются к выдаче разрешения на размещение НТО в границах земельного участка.

Заместитель Главы  
Администрации городского округа

И.П. Панчук

Исп.: Белогривцева Ю.И.  
8 (495) 572-37-11





**А Д М И Н И С Т Р А Ц И Я**  
**городского округа Химки Московской области**

улица Московская, д. 15, городской округ Химки, Московская область, 141400,  
тел.: 572-65-00, факс: 572-76-17, E-mail: [himki@mosreg.ru](mailto:himki@mosreg.ru)

07.10.2020 № 132ИСХ-13125

На № \_\_\_\_\_ 2020

Заместителю председателя  
Комитета по конкурентной  
политике Московской области

С.Н. Журавлевой

Уважаемая Светлана Николаевна!

Администрация городского округа Химки Московской области сообщает, что по границам земельного участка с кадастровым номером 50:10:0020401:1023 площадью 2759 кв.м, с видом разрешенного использования: «магазины», расположенном по адресу: Московская область, г. Химки, квартал Ивакино, расположено ограждение.

В соответствии с пунктом 1 ст. 130 Гражданского кодекса Российской Федерации к недвижимым вещам (недвижимое имущество, недвижимость) относятся земельные участки, участки недр и все, что прочно связано с землей, то есть объекты, перемещение которых без несоразмерного ущерба их назначению невозможно, в том числе здания, сооружения, объекты незавершенного строительства.

Указанный объект не относится к объектам капитального строительства, не находится в муниципальной или государственной собственности, а также по имеющимся сведениям не принадлежит гражданам или юридическим лицам.

Заместитель Главы  
Администрации городского округа

С.К. Малиновский

Исп.: Белогривцева Ю.И.  
8 (495) 572-37-11





ПАРК ОТЕЛЬ  
**ОЛИМПIEЦ**

Общество с ограниченной ответственностью  
«Олимпиец»

(ООО «Олимпиец»)

141400, Московская область, г. Химки,  
квартал Ивакно, владение 12, строение 1  
тел.: (495) 276-13-43/44;  
E-mail: [info@olympiets.ru](mailto:info@olympiets.ru)  
ОКПО 84198556, ОГРН 1087746000594,  
ИНН/КПП 7722635669/504701001

В Администрацию городского округа  
Химки Московской области

141402 Московская область, г. Химки  
Ул. Московская, д. 15

07.08.2020г. № ИСХ 153- 08/20

#### Гарантийное письмо

ООО «Олимпиец» получено уведомление № 132 ИСХ-8892 от Администрации городского округа Химки о том, что нами установлено ограждение по границам земельного участка с кадастровым номером 50:10:0020401:1023.

Настоящим заверяем, что данное ограждение является временным и установлено с целью ограничения доступа и сброса бытовых отходов и строительного мусора на данный земельный участок, который примыкает к территории ООО «Олимпиец».

В свою очередь обязуемся демонтировать (перенести) данное временное ограждение после оглашения победителя торгов. Фото свалки прилагаем

Генеральный директор



Н.Н.Кузнецова











АДМИНИСТРАЦИЯ  
ГОРОДСКОГО ОКРУГА ХИМКИ МОСКОВСКОЙ ОБЛАСТИ

Акт осмотра

г. Химки

27 ноября 2020 года

Акт осмотра составлен: Администрацией городского округа Химки Московской области.

Осмотр проведен в отношении земельного участка: 50:10:0020401:1023 площадью 2759 кв.м, расположенного по адресу: обл. Московская, городской округ Химки, г. Химки, квартал Ивакино.

Основание проведения осмотра: в целях подготовки документов для предоставления земельного участка посредством аукциона.

Должностное лицо проводившее осмотр: эксперт отдела муниципального земельного контроля Управления земельных отношений Администрации городского округа Химки Рубцов Е.А.

В ходе визуального осмотра с определением местоположения по данным публичной кадастровой карты Росреестра установлено:

Территория земельного участка огорожена забором, доступ ограничен.

Объекты капитального строительства на земельном участке отсутствуют.

Приложение: фототаблица на 2 л.

  
Рубцов Е.А.



ФОТОТАБЛИЦА

Приложение к Акту осмотра земельного участка с кадастровым номером  
50:10:0020401:1023 от 23.09.2020





**МИНИСТЕРСТВО ЭНЕРГЕТИКИ МОСКОВСКОЙ ОБЛАСТИ**  
**ГОСУДАРСТВЕННОЕ КАЗЕННОЕ УЧРЕЖДЕНИЕ МОСКОВСКОЙ ОБЛАСТИ**  
**«АГЕНТСТВО РАЗВИТИЯ КОММУНАЛЬНОЙ ИНФРАСТРУКТУРЫ»**  
**(ГКУ МО «АРКИ»)**

бульвар Строителей, дом 4, корп. 1, г.о. Красногорск, Московская область, 143402  
**e-mail:** arki@mosreg.ru **тел.:** 8 (498) 602-28-28  
**ОКПО** 92719928 **ОГРН** 1115034003083 **ИНН/КПП** 5034043019/502401001

Администрация городского округа Химки Московской области

Рассмотрев заявление о предоставлении технических условий подключения (технологического присоединения) объекта капитального строительства к сетям инженерно-технического обеспечения (теплоснабжения, водоснабжения, водоотведения) в целях подготовки и организации аукциона по продаже земельного участка, находящегося в государственной или муниципальной собственности, аукциона на право заключения договора аренды земельного участка, находящегося в государственной или муниципальной собственности (далее - технические условия), государственное казенное учреждение Московской области "Агентство развития коммунальной инфраструктуры" направляет прилагаемые сведения о технических условиях.

Номер запроса	P001-6916718111-37699448
Дата запроса	27-08-2020
Кадастровый номер земельного участка	50:10:0020401:1023

Приложение: на 4 л. в 1 экз.

Директор

В.Е. Каретников



СВЕДЕНИЯ

о технических условиях подключения (технологического присоединения) к сетям инженерно-технического обеспечения (теплообеспечение, водоснабжение, водоотведение) земельного участка с кадастровым номером 50:10:0020401:1023.

№ п/п	Сведения о технических условиях	Теплообеспечение (ТС)	Водоснабжение (ВСБ)	Водоотведение (ВО)
1	Номер ТУ	ЦТП/ТП-07-11729/20	2060	2060
2	Наименование РСО	ООО «ТСК Мосэнерго»	ОАО «Химкинский водоканал»	ОАО «Химкинский водоканал»
3	Дата выдачи ТУ	03-09-2020	03-09-2020	03-09-2020
4	Предельная свободная мощность существующих сетей	Отсутствует техническая возможность	150 м <sup>3</sup> /сут	250 м <sup>3</sup> /сут
5	Максимальная нагрузка в возможных точках подключения	Отсутствует техническая возможность	150 м <sup>3</sup> /сут	250 м <sup>3</sup> /сут
6	Срок действия технических условий	3 года	3 года	3 года
7	Срок подключения объекта капитального строительства	18 месяцев с момента заключения договора	18 месяцев с момента заключения договора	18 месяцев с момента заключения договора
8	Информация о плате за подключение (технологическое присоединение)	-	Распоряжение Комитета по ценам и тарифам Московской области от 27.11.2019 № 326-Р	Распоряжение Комитета по ценам и тарифам Московской области от 27.11.2019 № 325-Р

*14.09.2020 № 169-1/СЗ*  
На вех. № 132НСХ-10985 от 27.08.2020

Заместителю Главы Администрации  
городского округа Химки  
Московской области

Т.М. Магомедову

Уважаемый Тимур Маисович!

На Ваше обращение, поступившее в филиал АО «Мособлгаз» «Северо-Запад» 31.08.2020 вх. № 5834-ВХ/СЗ, по вопросу предоставления сведений о возможности подключения к газораспределительным сетям объектов капитального строительства, предполагаемых к размещению в городском округе Химки Московской области, направляю Вам сведения о технических условиях (приложение к настоящему письму).

Приложение: на 1 л. в 1 экз.

С уважением,  
директор

Ю.А. Чулкин

В.В. Стельмаков  
(498) 569-03-04  
(доб. 08864)

Сведения о технических условиях на газоснабжение земельного участка с кадастровым № 50:10:0020401:1023, расположенного по адресу: Российская Федерация, Московская область, городской округ Химки, город Химки, квартал Ивакино; площадь 2 759 кв. м; категория земель – «Земли населённых пунктов».

**1. Предельная свободная мощность существующих сетей.**

Ориентировочным источником газоснабжения указанного земельного участка может являться распределительный газопровод высокого давления Р-0,6 МПа D-325 мм сталь от ГРС «КРП-13(Вашутино)» ориентировочная протяженность по прямой 250 м. Резерв мощности на данный объект с ГРС «КРП-13(Вашутино)» составит 15 м<sup>3</sup>/час.

**2. Максимальная нагрузка:** Резерв мощности свыше 5 м<sup>3</sup>/час необходимо обосновать расчетом расхода газа.

**3. Сроки подключения объекта капитального строительства к сетям инженерно-технического обеспечения:** 2 года с даты заключения Договора о подключении.

**4. Информация о плате за подключение (технологическое присоединение) на дату опубликования извещения о проведении аукциона.**

Определяется в соответствии с Распоряжениями Комитета по ценам и тарифам Московской области от 20.12.2019 № 451-Р и на дату расчета составляет 1 875 855,00 руб. (Один миллион восемьсот семьдесят пять тысяч восемьсот пятьдесят пять рублей 00 коп.), в том числе НДС 20% в сумме 312 642,50 руб. (Триста двенадцать тысяч шестьсот сорок два рубля 50 копеек).

**5. Срок действия данных сведений.**

В течение 6 месяцев, а в случае внесения изменений в вышеуказанные нормативные акты – до внесения данных изменений.

Данные сведения о технических условиях подключения не являются основанием для заключения Договора о подключении и разработки проекта газификации.



Филиал ПАО «Россети Московский регион» -  
Северные электрические сети  
РФ, 127254, г. Москва, ул. Руставели, д. 2  
Тел: 8 (499) 608 9523, факс: 8 (499) 410 8075  
www.rosseti.ru, e-mail: ses@rosseti.ru  
ОКПО 00103034, ОГРН 105774655581, ИНН 5036065113, КПП 501802001

от 09.09.2020. № СЭС/25/201  
На РМР/Вх-27984 от 28.07.2020.

Заместителю Главы Администрации  
г.о. Химки Московской области  
Т.М. Магомедову  
141400, Московская область, г.о.  
Химки, ул. Московская д. 15

**О рассмотрении обращения**

Уважаемый Тимур Маисович!

В соответствии с Вашим запросом № 132ИСХ-10991 от 27.08.2020г., Филиал ПАО «Россети Московский Регион» – Северные электрические сети направляет Вам предложение по сведениям о технических условиях на электроснабжение земельного участка.

Приложения: 1 предложение по сведениям о технических условиях на электроснабжение земельного участка.

**ПОДПИСАНО**  
**ЭЛЕКТРОННОЙ ПОДПИСЬЮ**

1f0c3fe9

Начальник отдела инженерного  
обеспечения технологического  
присоединения Северных электрических  
сетей ПАО «МОЭСК»  
Петрунин Александр Георгиевич

ФедоровКН  
8(800)7004070



**Предложения по сведениям о технических условиях  
на электроснабжение земельных участков с кад. номерами:  
50:10:0020402:315 , 50:10:0020401:1023 , 50:10:0060113:1036,  
50:10:0020402:2650 , 50:10:0080303:892 , 50:10:0010301:999 , 50:10:0080303:891  
, 50:10:0010301:1000 , 50:10:0010316:1151 - расположенных по адресу:  
Московская область, г.о. Химки**

**1. Предельная свободная мощность существующих сетей.**

Вблизи указанного участка расположена ПС 220/110/10/6 кВ Старбеево, с резервом мощности 81.503 МВА (по данным Схемы и программы перспективного развития электроэнергетики Московской области на период 2016-2020 годов, утвержденной постановлением Губернатора Московской области от 16.11.2015 №486-ПГ).

**2. Максимальная нагрузка: 566 МВА.**

**3. Сроки подключения объекта капитального строительства к сетям инженерно-технического обеспечения.**

В соответствии с подпунктом б) пункта 16 Правил технологического присоединения энергопринимающих устройств потребителей электрической энергии, объектов по производству электрической энергии, а также объектов электросетевого хозяйства, принадлежащих сетевым организациям и иным лицам, к электрическим сетям, утвержденное постановлением Правительства Российской Федерации от 27.12.2004 № 861, срок присоединения составляет:

**3.1.** В случаях осуществления технологического присоединения к электрическим сетям классом напряжения до 20 кВ включительно, при этом расстояние от существующих электрических сетей необходимого класса напряжения до границ участка, на котором расположены присоединяемые энергопринимающие устройства, составляет не более 300 метров в городах и поселках городского типа и не более 500 метров в сельской местности и от сетевой организации не требуется выполнение работ по строительству (реконструкции) объектов электросетевого хозяйства, включенных (подлежащих включению) в инвестиционные программы сетевых организаций (в том числе смежных сетевых организаций), и (или) объектов по производству электрической энергии, за исключением работ по строительству объектов электросетевого хозяйства от существующих объектов электросетевого хозяйства до присоединяемых энергопринимающих устройств и (или) объектов электроэнергетики:

**3.1.1.** 4 месяца - для заявителей, максимальная мощность энергопринимающих устройств которых составляет до 670 кВт включительно;

**3.1.2.** 1 год - для заявителей, максимальная мощность энергопринимающих устройств которых составляет свыше 670 кВт.

**3.2.** В иных случаях:

**3.2.1.** 6 месяцев - для заявителей - юридических лиц или индивидуальных предпринимателей в целях технологического присоединения по одному источнику электроснабжения энергопринимающих устройств, максимальная мощность которых составляет до 150 кВт включительно (с учетом ранее присоединенных в данной точке присоединения энергопринимающих устройств), для заявителей - физических лиц в целях технологического присоединения



энергопринимающих устройств, максимальная мощность которых составляет до 15 кВт включительно (с учетом ранее присоединенных в данной точке присоединения энергопринимающих устройств), которые используются для бытовых и иных нужд, не связанных с осуществлением предпринимательской деятельности, и электроснабжение которых предусматривается по одному источнику, и для заявителей, осуществляющих технологическое присоединение путем перераспределения мощности, если технологическое присоединение осуществляется к электрическим сетям, уровень напряжения которых составляет до 20 кВ включительно, и если расстояние от существующих электрических сетей необходимого класса напряжения до границ участка заявителя, на котором расположены присоединяемые энергопринимающие устройства, составляет не более 300 метров в городах и поселках городского типа и не более 500 метров в сельской местности;

**3.2.2.** 1 год - для заявителей, максимальная мощность энергопринимающих устройств которых составляет менее 670 кВт, если более короткие сроки не предусмотрены инвестиционной программой соответствующей сетевой организации или соглашением сторон;

**3.2.3.** 2 года - для заявителей, максимальная мощность энергопринимающих устройств которых составляет не менее 670 кВт, если иные сроки (но не более 4 лет) не предусмотрены инвестиционной программой соответствующей сетевой организации или соглашением сторон;

**4. Информация о плате за подключение (технологическое присоединение) на дату опубликования извещения о проведении аукциона.**

В соответствии с распоряжением Комитета по ценам и тарифам Московской области от № 429-Р от 20.12.2019:

**5. Срок действия данных сведений.**

В течение 6 месяцев, а в случае внесения изменений в вышеуказанные нормативные акты – до внесения данных изменений.

**Стандартизированные тарифные ставки на покрытие расходов по строительству объектов электросетевого хозяйства от существующих объектов электросетевого хозяйства до присоединяемых энергопринимающих устройств потребителей электрической энергии, объектов электросетевого хозяйства, принадлежащих сетевым организациям и иным лицам («последняя миля»), за технологическое присоединение к электрическим сетям сетевых организаций на территории Московской области (на территории городских населенных пунктов и территорий, не относящихся к территориям городских населенных пунктов), для постоянной и временной схемы электроснабжения (без НДС в ценах периода регулирования)**

Приложение 2  
к распоряжению Комитета по ценам  
и тарифам Московской области  
от 20.06.19 № 429-Р

Стандартизированные тарифные ставки на покрытие расходов на технологическое присоединение энергопринимающих устройств потребителей электрической энергии, объектов электросетевого хозяйства, принадлежащих сетевым организациям и иным лицам, по мероприятиям, указанным в пункте 16 (за исключением подпункта «б») Методических указаний, к электрическим сетям сетевых организаций на территории Московской области (на территории городских населенных пунктов и территорий, не относящихся к территориям городских населенных пунктов) для постоянной и временной схемы электроснабжения (без НДС в ценах периода регулирования)

Наименование стандартизированной тарифной ставки		Стандартизированная тарифная ставка (без НДС), руб. за одно присоединение
1		2
C <sub>1</sub>	Стандартизированная тарифная ставка на покрытие расходов на технологическое присоединение энергопринимающих устройств потребителей электрической энергии, объектов электросетевого хозяйства, принадлежащих сетевым организациям и иным лицам, по мероприятиям, указанным в пункте 16 Методических указаний (кроме подпункта «б»)	8 923,95
C <sub>1.1</sub>	Стандартизированная тарифная ставка на покрытие расходов на подготовку и выдачу сетевой организацией технических условий Заявителю (ТУ)	5 205,34
C <sub>1.2</sub>	Стандартизированная тарифная ставка на покрытие расходов на проверку сетевой организацией выполнения Заявителем ТУ.	3 718,61

Примечание: Расходы на технологическое присоединение, не включающее в себя расходы на строительство объектов электросетевого хозяйства, рассчитываются исходя из стандартизированной ставки C<sub>1</sub> согласно формулам, указанным в приложении 5 к настоящему распоряжению.

Приложение 3  
к распоряжению Комитета по ценам  
и тарифам Московской области  
от 20.11.19 № 448-Р

Стандартизированные тарифные ставки на покрытие расходов по строительству объектов электросетевого хозяйства от существующих объектов электросетевого хозяйства до присоединяемых энергопринимающих устройств потребителей электрической энергии, объектов электросетевого хозяйства, принадлежащих сетевым организациям и иным лицам («последняя миля»), за технологическое присоединение к электрическим сетям сетевых организаций на территории Московской области (на территории городских населенных пунктов и территорий, не относящихся к территориям городских населенных пунктов) для постоянной и временной схемы электроснабжения (без НДС в ценах периода регулирования)

Наименование стандартизированной тарифной ставки		Стандартизированная тарифная ставка (без НДС)*
1		2
<b>С<sub>200</sub></b> - Стандартизированная тарифная ставка на покрытие расходов сетевой организации на строительство воздушных линий электропередачи в расчете на 1 км линий (руб./км)		
уровнем напряжения 0,4 кВ С <sub>200,4кВ</sub>		
С <sub>200,4кВ(50)</sub>	сечение жилы до 50 мм <sup>2</sup>	1 489 506,46
С <sub>200,4кВ(70)</sub>	сечение жилы 70 мм <sup>2</sup>	1 883 961,57
С <sub>200,4кВ(95)</sub>	сечение жилы 95 мм <sup>2</sup>	1 913 398,02
С <sub>200,4кВ(120)</sub>	сечение жилы 120 мм <sup>2</sup> и более	1 948 452,72
уровнем напряжения 6-20 кВ С <sub>200,6-20кВ</sub>		
С <sub>200,6-20кВ(50)</sub>	сечение жилы до 50 мм <sup>2</sup>	2 012 940,68
С <sub>200,6-20кВ(70)</sub>	сечение жилы 70 мм <sup>2</sup>	2 358 657,51
С <sub>200,6-20кВ(95)</sub>	сечение жилы 95 мм <sup>2</sup>	2 374 385,70
С <sub>200,6-20кВ(120)</sub>	сечение жилы 120 мм <sup>2</sup> и более	2 484 474,40
уровнем напряжения 110 кВ С <sub>210,110кВ</sub>		
С <sub>210,110кВ(1)</sub>	для многорамных опор в одноцепном исполнении (одна одноцепная ВЛ в одном коридоре)	19 549 179,79
С <sub>210,110кВ(2)</sub>	для многорамных опор в одноцепном исполнении (две одноцепные ВЛ в одном коридоре)**	18 180 431,00
С <sub>210,110кВ(3)</sub>	для всех типов опор, за исключением многорамных в одноцепном исполнении (одна одноцепная ВЛ в одном коридоре)	10 733 620,77
С <sub>210,110кВ(4)</sub>	для всех типов опор, за исключением многорамных в одноцепном исполнении (две одноцепные ВЛ в одном коридоре)**	9 310 061,02
<b>С<sub>220</sub></b> - Стандартизированная тарифная ставка на покрытие расходов сетевой организации на строительство кабельных линий электропередачи в расчете на 1 км линий (руб./км)		
уровнем напряжения 0,4 кВ С <sub>220,4кВ</sub> (в одноцепном исполнении)		



С <sub>10.4-2(50-1)</sub>	сечение жилы до 50 мм <sup>2</sup>	1 492 938,28
С <sub>10.4-2(70-1)</sub>	сечение жилы 70 мм <sup>2</sup>	1 771 709,83
С <sub>10.4-2(95-1)</sub>	сечение жилы 95 мм <sup>2</sup>	1 909 763,23
С <sub>10.4-2(120-185-1)</sub>	сечение жилы 120-185 мм <sup>2</sup>	2 115 003,91
С <sub>10.4-2(240-1)</sub>	сечение жилы 240 мм <sup>2</sup> и более	2 523 466,64
уровнем напряжения 0,4 кВ С <sub>кв.0,4</sub> (в двухфазном исполнении)		
С <sub>10.4-2(120-185-2)</sub>	сечение жилы 120-185 мм <sup>2</sup>	2 960 997,38
С <sub>10.4-2(240-2)</sub>	сечение жилы 240 мм <sup>2</sup> и более	3 407 985,24
уровнем напряжения 6-20 кВ С <sub>кв.6-20</sub> (в однофазном исполнении)		
С <sub>10.4-2(50-1)</sub>	сечение жилы до 50 мм <sup>2</sup>	2 290 250,38
С <sub>10.4-2(70-1)</sub>	сечение жилы 70 мм <sup>2</sup>	2 999 585,45
С <sub>10.4-2(95-1)</sub>	сечение жилы 95 мм <sup>2</sup>	3 268 623,22
С <sub>10.4-2(120-185-1)</sub>	сечение жилы 120-185 мм <sup>2</sup>	3 506 254,54
С <sub>10.4-2(240-1)</sub>	сечение жилы 240 мм <sup>2</sup> и более	4 856 697,07
уровнем напряжения 6-20 кВ С <sub>кв.6-20</sub> (в двухфазном исполнении)		
С <sub>10.4-2(70-2)</sub>	сечение жилы до 70 мм <sup>2</sup>	4 746 547,07
С <sub>10.4-2(95-2)</sub>	сечение жилы 95 мм <sup>2</sup>	6 679 937,77
С <sub>10.4-2(120-185-2)</sub>	сечение жилы 120-185 мм <sup>2</sup>	6 889 014,15
С <sub>10.4-2(240-2)</sub>	сечение жилы 240 мм <sup>2</sup>	7 543 596,05
С <sub>10.4-2(300-2)</sub>	сечение жилы 300 мм <sup>2</sup> и более	11 006 808,94
С <sub>10.4-2(0)</sub> - Стандартизированная тарифная ставка на покрытие расходов сетевой организации на строительство кабельных линий методом горизонтального направленного бурения без ограничения по количеству труб в проколе с учетом стоимости кабеля в расчете на 1 км трассы (руб./км):		
С <sub>10.4-2(ГН-110)</sub>	Трубами ПНД диаметром 110 мм (одна, две, три и более)	13 704 971,64
С <sub>10.4-2(ГН-160)</sub>	Трубами ПНД диаметром 160 мм (одна, две, три и более)	18 957 613,11
С <sub>10.4-2(ГН-225)</sub>	Трубами ПНД диаметром 225 мм (одна, две, три и более)	23 014 071,46
С <sub>10.4-2(0)</sub> - Стандартизированная тарифная ставка на покрытие расходов сетевой организации на строительство пунктов секционирования (реклоузеров (КРУН)) (руб./шт.):		
С <sub>10.4-2(КРН (КРУН))</sub>	Строительство КРН (КРУН)	1 741 819,65
С <sub>10.4-2(ре)</sub>	Строительство реклоузеров	1 944 003,63
С <sub>10.4-2(0)</sub> - Стандартизированная тарифная ставка на покрытие расходов сетевой организации на строительство пунктов секционирования (распределительных пунктов) (руб./шт.):		
С <sub>10.4-2(РП-10)</sub>	Строительство распределительного пункта на 10 ячеек	16 626 357,77
С <sub>10.4-2(РП-1)</sub>	Установка 1 дополнительной ячейки	1 196 394,19
С <sub>10.4-2(0)</sub> - Стандартизированная тарифная ставка на покрытие расходов сетевой организации на строительство трансформаторных подстанций (ТП), за исключением распределительных трансформаторных подстанций (РТП), с уровнем напряжения до 35 кВ (руб./кВт):		
	Строительство КТП, МТП с одним трансформатором С <sub>кв.кВт</sub>	

$C_{9(15)-40(КТП)}$	мощностью 1х15-40 кВА	16 864,50
$C_{9(16)(КТП)}$	мощностью 1х63 кВА	9 568,85
$C_{9(110)(КТП)}$	мощностью 1х100 кВА	6 647,67
$C_{9(160)(КТП)}$	мощностью 1х160 кВА	5 289,40
$C_{9(250)(КТП)}$	мощностью 1х250 кВА	4 047,48
$C_{9(400)(КТП)}$	мощностью 1х400 кВА	3 341,02
$C_{9(630)(КТП)}$	мощностью 1х630 кВА	3 187,34
$C_{9(1000)(КТП)}$	мощностью 1х1000 кВА	3 115,03
Строительство КТП, МТП с двумя трансформаторами: $C_{9(2)(КТП)}$		
$C_{9(2)(160)(КТП)}$	мощностью 2х160 кВА и менее	9 299,59
$C_{9(2)(250)(КТП)}$	мощностью 2х250 кВА	7 134,24
$C_{9(2)(400)(КТП)}$	мощностью 2х400 кВА	5 018,86
$C_{9(2)(630)(КТП)}$	мощностью 2х630 кВА	3 306,62
$C_{9(2)(1000)(КТП)}$	мощностью 2х1000 кВА и более	2 192,57
$C_{9(БКТП)}$	Блочная трансформаторная подстанция (БКТП) с одним трансформатором	6 711,12
Блочная трансформаторная подстанция (БКТП) с двумя трансформаторами $C_{9(2)(БКТП)}$		
$C_{9(2)(630)(БКТП)}$	мощностью 2х630 кВА и менее	10 011,06
$C_{9(2)(1000)(БКТП)}$	мощностью 2х1000 кВА	6 314,77
$C_{9(2)(1250-2х1600)(БКТП)}$	мощностью 2х1250 – 2х1600 кВА	4 304,47
$C_{9(2)(2500)(БКТП)}$	мощностью 2х2500 кВА и более	2 923,05
$C_{9(РТП)}$	Стандартизированная тарифная ставка на покрытие расходов сетевой организации на строительство распределительных трансформаторных подстанций (РТП) с уровнем напряжения до 35 кВ (руб./кВт)	9 269,25
$C_{9(ПС)}$	Стандартизированная тарифная ставка на покрытие расходов сетевой организации на строительство подстанций уровнем напряжения 35 кВ и выше (ПС) (руб./кВт)	—

\* Для заявителей, осуществляющих технологическое присоединение своих энергопринимающих устройств максимальной мощностью не более 150 кВт, стандартизированные тарифные ставки  $C_9$ ,  $C_9$ ,  $C_{9(100)}$ ,  $C_9$ ,  $C_9$ ,  $C_9$  равны 0 (нулю).

\*\* - применяется с учетом суммарной протяженности двух воздушных линий в одном коридоре (протяженность трассы (коридора) умножается на 2).



Приложение 4  
к распоряжению Комитета по ценам  
и тарифам Московской области  
от 20.12.2012 № 429-Р

Ставки платы за единицу максимальной мощности на уровне напряжения ниже 35 кВ и максимальной мощности менее 8900 кВт на покрытие расходов по строительству объектов электросетевого хозяйства от существующих объектов электросетевого хозяйства до присоединяемых энергопринимающих устройств потребителей электрической энергии, объектов электросетевого хозяйства, принадлежащих сетевым организациям и иным лицам («последняя миля»), за технологическое присоединение к электрическим сетям сетевых организаций на территории Московской области (на территории городских населенных пунктов и территорий, не относящихся к территориям городских населенных пунктов), для постоянной и временной схемы электроснабжения (без НДС в ценах периода регулирования)

Наименование ставок за единицу максимальной мощности		Ставки по каждому мероприятию для расчета платы за технологические присоединение энергопринимающих устройств (без учета НДС) руб./кВт*
1		2
$C_1^{max}$	Ставка за единицу максимальной мощности (руб./кВт) для определения платы за технологическое присоединение к электрическим сетям на уровне напряжения ниже 35 кВ и мощности менее 8 900 кВт на осуществление мероприятий, предусмотренных пунктом 16 (за исключением подпункта «б»)	346,64
$C_{1,1}^{max}$	Подготовка и выдача сетевой организацией технических условий Заявителю (ТУ)	202,09
$C_{1,2}^{max}$	Проверка сетевой организацией выполнения Заявителем ТУ	144,55
$C_2^{max}$ - ставка за единицу максимальной мощности (руб./кВт) на покрытие расходов сетевой организации на строительство воздушных линий электропередачи в расчете на 1 км линий		
$C_{2,0,4}^{max}$	уровнем напряжения 0,4 кВ	2 988,02
$C_{2,6-20}^{max}$	уровнем напряжения 6 - 20 кВ	930,39
$C_3^{max}$ - ставка за единицу максимальной мощности (руб./кВт) на покрытие расходов сетевой организации на строительство кабельных линий электропередачи в расчете на 1 км линий		
$C_{3,0,4}^{max}$	уровнем напряжения 0,4 кВ	4 056,16
$C_{3,6-20}^{max}$	уровнем напряжения 6 - 20 кВ	2 059,82
$C_{3,каб-20,гнб}^{max}$	ставка за единицу максимальной мощности на покрытие расходов сетевой организации на строительство кабельных линий методом горизонтального направленного бурения без ограничения по количеству труб в проколе с учетом стоимости кабеля в расчете на 1 км трассы	2 138,64
$C_{кабкруп}^{max}$	Ставка за единицу максимальной мощности (руб./кВт) на покрытие расходов сетевой организации на строительство пунктов секционирования (реклоузуров (КРУН))	614,51

$C_{6PTU}^{max}$	Ставка за единицу максимальной мощности (руб./кВт) на покрытие расходов сетевой организации на строительство пунктов секционирования (распределительных пунктов)	2 364,61
$C_{8TTP}^{max}$	Ставка за единицу максимальной мощности (руб./кВт) на покрытие расходов сетевой организации на строительство трансформаторных подстанций (ТП), за исключением распределительных трансформаторных подстанций (РТТП), с уровнем напряжения до 35 кВ	
	Строительство КТП, МТП с одним трансформатором $C_{8TTP}^{max}$	
$C_{8T16-40KTP}$	мощностью 1x16-40 кВА	16 864,50
$C_{8T163KTP}$	мощностью 1x63 кВА	9 568,85
$C_{8T100KTP}$	мощностью 1x100 кВА	6 647,67
$C_{8T160KTP}$	мощностью 1x160 кВА	5 289,40
$C_{8T250KTP}$	мощностью 1x250 кВА	4 047,48
$C_{8T400KTP}$	мощностью 1x400 кВА	3 341,02
$C_{8T630KTP}$	мощностью 1x630 кВА	3 187,34
$C_{8T1000KTP}$	мощностью 1x1000 кВА	3 115,03
	Строительство КТП, МТП с двумя трансформаторами $C_{8TTP}^{max}$	
$C_{8T2160KTP}$	мощностью 2x160 кВА и менее	9 299,59
$C_{8T2250KTP}$	мощностью 2x250 кВА	7 134,24
$C_{8T2400KTP}$	мощностью 2x400 кВА	5 018,86
$C_{8T2630KTP}$	мощностью 2x630 кВА	3 306,62
$C_{8T21000KTP}$	мощностью 2x1000 кВА и более	2 192,57
$C_{8BKTP}$	Блочная трансформаторная подстанция (БКТП) с одним трансформатором	6 711,12
	Блочная трансформаторная подстанция (БКТП) с двумя трансформаторами $C_{8TTP}^{max}$	
$C_{8T2630BKTP}$	мощностью 2x630 кВА и менее	10 011,06
$C_{8T21000BKTP}$	мощностью 2x1000 кВА	6 314,77
$C_{8T21250-2x1600BKTP}$	мощностью 2x1250 – 2x1600 кВА	4 304,47
$C_{8T22500BKTP}$	мощностью 2x2500 кВА и более	2 923,05
$C_{6PTU}^{max}$	Ставка за единицу максимальной мощности (руб./кВт) на покрытие расходов сетевой организации на строительство распределительных трансформаторных подстанций (РТТП) с уровнем напряжения до 35 кВ	9 269,25
$C_7^{max}$	Ставка за единицу максимальной мощности (руб./кВт) на покрытие расходов сетевой организации на строительство подстанций уровнем напряжения 35 кВ и выше (ПС)	—

\*Для заявителей, осуществляющих технологическое присоединение своих энергопринимающих устройств максимальной мощностью не более 150 кВт, ставки за единицу максимальной мощности по мероприятиям «последней мили» на планируемый период  $C_1^{max}$ ,  $C_2^{max}$ ,  $C_3^{max}$ ,  $C_4^{max}$ ,  $C_5^{max}$ ,  $C_6^{max}$  равны 0 (нулю).

Примечание. Ставки  $C_1^{max}$ ,  $C_2^{max}$ ,  $C_3^{max}$ ,  $C_4^{max}$ ,  $C_5^{max}$ ,  $C_6^{max}$  рассчитаны для технологического присоединения заявителя к одному источнику электроснабжения по третьей категории надежности. В случае если заявитель при технологическом присоединении запрашивает вторую или первую категорию надежности электроснабжения (технологическое присоединение к двум независимым источникам электроснабжения), то размер платы за технологическое присоединение определяется согласно пункту 43 Методических указаний.

Приложение 5  
к распоряжению Комитета по ценам  
и тарифам Московской области  
от 22.02.2009 № 42/9-П

Формулы платы за технологическое присоединение к электрическим сетям сетевых организаций Московской области на территории Московской области (на территории городских населенных пунктов и территорий, не относящихся к территориям городских населенных пунктов) для постоянной и временной схемы электроснабжения исходя из стандартизированных тарифных ставок и способа технологического присоединения к электрическим сетям сетевой организации

1. Если отсутствует необходимость реализации мероприятий «последней мили», то формула платы определяется как стандартизированная тарифная ставка на покрытие расходов на технологическое присоединение энергопринимающих устройств потребителей электрической энергии, объектов электросетевого хозяйства, принадлежащих сетевым организациям и иным лицам, по мероприятиям, указанным в п. 16 Методических указаний (кроме подпункта «б»)(С<sub>1</sub>):

$$P = C_1 \cdot (\text{руб.})$$

2. Если при технологическом присоединении энергопринимающих устройств заявителя к одному источнику энергоснабжения предусматриваются мероприятия «последней мили» согласно техническим условиям (ТУ):

$$P_{\text{общ}} = P + P_{\text{вл}} + P_{\text{кл}} + P_{\text{пр}} + P_{\text{тл}} + P_{\text{ртл}}$$

где:  $P_{\text{общ}}$  – размер платы за технологическое присоединение.

2.1.  $P_{\text{вл}}$  – расходы на строительство воздушных линий в случае, если оно предусмотрено ТУ.

$$P_{\text{вл}} = C_{2(0,4;t)} \times L_{2(0,4;t)} + C_{2(6-20;t)} \times L_{2(6-20;t)} + C_{2(110;t)} \times L_{2(110;t)}$$

$C_{2(s)}$  – стандартизированные тарифные ставки (приложение 3) по мероприятиям в соответствии с ТУ;

$L_{2(s)}$  – протяженность трассы воздушных линий в зависимости от уровня напряжения, сечения и вида опор (для уровня напряжения 110 кВ), согласно ТУ;  $s$  – уровень напряжения,  $t$  – сечение жилы.

2.2.  $P_{\text{кл}}$  – расходы на строительство кабельных линий в случае, если оно предусмотрено ТУ.

$$P_{\text{кл}} = C_{3(0,4,t)} \times L_{3(0,4,t)} + C_{3(6-20,t)} \times L_{3(6-20,t)} + C_{3(0,4-20,ГНБj)} \times L_{3(0,4-20,ГНБj)}$$

$C_{3(кл)}$  – стандартизированные тарифные ставки (приложение 3) по мероприятиям в соответствии с ТУ;

$L_{3(кл)}$  – протяженность трассы кабельных линий, прокладываемых открытым способом, в зависимости от уровня напряжения и сечения кабеля согласно ТУ без учета протяженности трассы кабельных линий, прокладываемых закрытым способом прокладки (методом горизонтального направленного бурения);

$L_{3(0,4-20,ГНБj)}$  – протяженность трассы кабельных линий, прокладываемых закрытым способом прокладки (методом горизонтального направленного бурения), в зависимости от диаметра труб ПНД согласно ТУ без учета протяженности трассы кабельных линий прокладываемых открытым способом;  $j$  – диаметр труб ПНД согласно ТУ.

2.3  $P_{\text{РН}}$  – расходы на строительство пунктов секционирования (реклоузеров, КРН (КРУН), распределительных пунктов) в случае, если оно предусмотрено ТУ.

$$P_{\text{РН}} = C_{4(6-20,КРН(КРУН))} \times m + C_{4(6-20,рек)} \times n + C_{4(6-20,РН-10)} \times k + C_{4(6-20,РН-1)} \times j$$

$C_{4(кл)}$  – стандартизированные тарифные ставки (приложение 3) по мероприятиям в соответствии с ТУ;

$m$  – количество секций КРН(КРУН) согласно ТУ;

$n$  – количество реклоузеров согласно ТУ;

$k$  – количество распределительных пунктов согласно ТУ;

$j$  – количество дополнительных ячеек распределительного пункта согласно ТУ.

2.4  $P_{\text{ТП}}$  – строительство трансформаторных подстанций (ТП) за исключением распределительных трансформаторных подстанций (РТП) уровнем напряжения до 35 кВ в случае, если оно предусмотрено ТУ.

$$P_{\text{ТП}} = C_{5(т,t)} \times N_t$$

$C_{5(кл)}$  – стандартизированные тарифные ставки (приложение 3) по мероприятиям в соответствии с ТУ;

$N_t$  – объем максимальной мощности (кВт), указанной заявителем в заявке на технологическое присоединение в соответствии с ТУ.

2.5  $P_{\text{РТП}}$  – строительство распределительных трансформаторных подстанций (РТП) уровнем напряжения до 35 кВ в случае, если оно предусмотрено ТУ.

$$P_{\text{РТП}} = C_{6(ртп)} \times N_t$$



$C_{\text{норм}}$  – стандартизированная тарифная ставка (приложение 3) по мероприятиям в соответствии с ТУ;

$N_i$  – объем максимальной мощности (кВт), указанной заявителем в заявке на технологическое присоединение в соответствии с ТУ.

3. В случае если заявитель при технологическом присоединении запрашивает вторую или первую категорию надежности электроснабжения (технологическое присоединение к двум независимым источникам энергоснабжения), то размер платы за технологическое присоединение ( $P_{\text{общ}}$ ) определяется следующим образом:

$$P_{\text{общ}} = P + (P_{\text{ист1}} + P_{\text{ист2}}), \text{ (руб.)}$$

где:

$$P = C_1, \text{ (руб.)}$$

$P_{\text{ист1}}$  – расходы на мероприятия «последней мили» по первому независимому источнику энергоснабжения, осуществляемые для конкретного присоединения в зависимости от способа присоединения и уровня запрашиваемого напряжения на основании выданных сетевой организацией технических условий (руб.).

$P_{\text{ист2}}$  – расходы на мероприятия «последней мили» по второму независимому источнику энергоснабжения, осуществляемые для конкретного присоединения в зависимости от способа присоединения и уровня запрашиваемого напряжения на основании выданных сетевой организацией технических условий (руб.).

4. Если при технологическом присоединении заявителя согласно техническим условиям срок выполнения мероприятий по технологическому присоединению предусмотрен на период больше одного года, то стоимость мероприятий, учитываемых в плате, рассчитанной в год подачи заявки, индексируется следующим образом:

- 50% стоимости мероприятий, предусмотренных техническими условиями, умножается на произведение прогнозных индексов цен производителей по подразделу «Строительство» раздела «Капитальные вложения (инвестиции)», публикуемых Министерством экономического развития Российской Федерации на соответствующий год (при отсутствии данного индекса используется индекс потребительских цен на соответствующий год) за половину периода, указанного в технических условиях, начиная с года, следующего за годом утверждения платы;

- 50% стоимости мероприятий, предусмотренных техническими условиями, умножается на произведение прогнозных индексов производителей по подразделу «Строительство» раздела «Капитальные вложения (инвестиции)»,



публикуемых Министерством экономического развития Российской Федерации на соответствующий год (при отсутствии данного индекса используется индекс потребительских цен на соответствующий год) за период, указанный в технических условиях, начиная с года, следующего за годом утверждения платы.

5. Для заявителей, осуществляющих технологическое присоединение своих энергопринимающих устройств максимальной мощностью не более 150 кВт (с учетом мощности ранее присоединенных в данной точке присоединения энергопринимающих устройств), формула платы за технологическое присоединение энергопринимающих устройств таких заявителей имеет следующий вид:

$$P_{\text{не более 150 кВт}} = C_1$$

Размер платы для каждого технологического присоединения рассчитывается сетевой организацией в соответствии с утвержденной формулой.

**ФОРМА ЗАЯВКИ НА УЧАСТИЕ В АУКЦИОНЕ В ЭЛЕКТРОННОЙ ФОРМЕ  
на право заключения договора аренды земельного участка**

**В Аукционную комиссию  
Заявитель**

(Ф.И.О. гражданина, индивидуального предпринимателя,  
наименование юридического лица с указанием организационно-правовой формы)

**в лице**

(Ф.И.О. руководителя юридического лица или уполномоченного лица)

**действующего на основании<sup>1</sup>**

(Устав, Положение, Соглашение и т.д.)

**(заполняется гражданином, индивидуальным предпринимателем)**

Паспортные данные: серия.....№....., дата выдачи «.....» .....  
кем выдан.....  
Адрес места жительства (по паспорту).....  
Почтовый адрес для направления корреспонденции.....  
Контактный телефон.....  
ОГРНИП (для индивидуального предпринимателя): №.....

**(заполняется юридическим лицом)**

Адрес местонахождения.....  
Почтовый адрес для направления корреспонденции.....  
Контактный телефон.....  
ИНН.....КПП.....ОГРН.....

**Представитель Заявителя<sup>2</sup>**.....(Ф.И.О.).....

Действует на основании доверенности от «.....».....20.....г., №.....  
Паспортные данные представителя: серия.....№....., дата выдачи «.....» .....  
кем выдан.....  
Адрес места жительства (по паспорту).....  
Почтовый адрес для направления корреспонденции.....  
Контактный телефон.....

**принял решение об участии в аукционе в электронной форме на право заключения договора аренды земельного участка и обязуется обеспечить поступление задатка в размере \_\_\_\_\_ руб. \_\_\_\_\_ (сумма прописью), в сроки и в порядке, установленные в Извещении о проведении аукциона в электронной форме на право аренды Земельного участка в электронной форме, и в соответствии с Регламентом Оператора электронной площадки и Инструкциями Претендента/Арендатора, размещенными на электронной площадке (далее – Регламент и Инструкции).**

1. Заявитель обязуется:
  - 1.1. Соблюдать условия и порядок проведения аукциона в электронной форме, содержащиеся в Извещении о проведении аукциона в электронной форме, Регламенте и Инструкциях.<sup>3</sup>
  - 1.2. В случае признания Победителем аукциона в электронной форме, а также в иных случаях, предусмотренных пунктами 13 и 14 статьи 39.12 Земельного кодекса Российской Федерации, заключить договор аренды с Арендодателем в соответствии с порядком, сроками и требованиями, установленными Извещением о проведении аукциона в электронной форме и договором аренды земельного участка.
  - 1.3. Использовать земельный участок в соответствии с видом разрешенного использования, указанным в Извещении о проведении аукциона в электронной форме и договоре аренды земельного участка.
2. Заявитель согласен и принимает все условия, требования, положения Извещения о проведении аукциона в электронной форме, проекта договора аренды Земельного участка, Регламента и Инструкций, и они ему понятны. Заявителю известны сведения о Земельном участке, Заявитель надлежащим образом ознакомлен с реальным состоянием Земельного участка **и не имеет претензий к ним.**
3. Заявитель извещен о том, что он вправе отозвать Заявку в любое время до установленных даты и времени окончания срока приема Заявок на участие в аукционе в электронной форме, в порядке, установленном в Извещении о проведении аукциона в электронной форме.
4. Изменение вида разрешенного использования Земельного участка, переданного в аренду по результатам аукциона в электронной форме, в течение срока действия договора аренды не допускается.
5. Ответственность за достоверность представленных документов и информации несет Заявитель.
6. Заявитель подтверждает, что на дату подписания настоящей Заявки ознакомлен с порядком проведения аукциона в электронной форме, порядком внесения, блокирования и прекращения блокирования денежных средств в качестве задатка, и они ему понятны.
7. Заявитель осведомлен и согласен с тем, что Арендодатель / Организатор аукциона в электронной форме не несут ответственности за ущерб, который может быть причинен Заявителю отменой аукциона в электронной форме, внесением изменений в Извещение о проведении аукциона в электронной форме, а также приостановлением процедуры проведения аукциона в электронной форме. При этом Заявитель считается уведомленным об отмене аукциона в электронной форме, внесении изменений в Извещение о проведении аукциона в электронной форме с даты публикации информации об отмене аукциона в электронной форме, внесении изменений в Извещение о проведении аукциона в электронной форме на официальном сайте торгов Российской Федерации в информационно-телекоммуникационной сети «Интернет» для размещения информации о проведении торгов [www.torgi.gov.ru](http://www.torgi.gov.ru) и сайте Оператора электронной площадки.
8. Условия аукциона в электронной форме, порядок и условия заключения договора аренды земельного участка с Участником аукциона в электронной форме являются условиями публичной оферты, а подача Заявки на участие в аукционе в электронной форме в

<sup>1</sup> Заполняется при подаче Заявки юридическим лицом.

<sup>2</sup> Заполняется при подаче Заявки лицом, действующим по доверенности.

<sup>3</sup> Ознакомлен с Регламентом и Инструкциями при регистрации (аккредитации) на электронной площадке

установленные в Извещении о проведении аукциона в электронной форме сроки и порядке являются акцептом оферты в соответствии со статьей 438 Гражданского кодекса Российской Федерации.

9. В соответствии с Федеральным законом от 27.07.2006 № 152-ФЗ «О персональных данных» (далее - Федеральный закон от 27.07.2006 № 152-ФЗ), подавая Заявку, Заявитель дает согласие на обработку персональных данных, указанных выше и содержащихся в представленных документах, в целях участия в аукционе (под обработкой персональных данных понимается совершение, в том числе, следующих действий: сбор, систематизация, накопление, хранение, уточнение (обновление, изменение), использование, обезличивание, блокирование, уничтожение персональных данных, описание способов обработки данных приведено в Федеральном законе от 27.07.2006 № 152-ФЗ), а также на передачу такой информации третьим лицам, в случаях, установленных в любой момент по соглашению сторон. Заявитель подтверждает, что ознакомлен с положениями Федерального закона от 27.07.2006 №152-ФЗ, права и обязанности в области защиты персональных данных ему известны.

**ПРОЕКТ СОГЛАШЕНИЯ О ЗАДАТКЕ № \_\_\_\_\_**

« \_\_\_\_ » \_\_\_\_\_ г.

Комитет по конкурентной политике Московской области в лице \_\_\_\_\_, действующего на основании \_\_\_\_\_, именуемый в дальнейшем «Организатор аукциона», и \_\_\_\_\_, в лице \_\_\_\_\_, действующего на основании \_\_\_\_\_, именуемый в дальнейшем «Оператор электронной площадки», с одной стороны, и \_\_\_\_\_, в лице \_\_\_\_\_, действующего на основании \_\_\_\_\_, именуемое в дальнейшем «Заявитель», с другой стороны, в соответствии с пунктом 1 статьи 380 Гражданского кодекса Российской Федерации, заключили настоящий Договор о нижеследующем:

**1. Предмет Соглашения**

Заявитель в доказательство намерения заключить договор аренды земельного участка \_\_\_\_\_, а также в качестве обеспечения надлежащего исполнения своих обязательств, в счет причитающихся с него по договору платежей, обеспечивает наличие денежных средств на счёте Оператора электронной площадки в размере не менее суммы задатка, установленного в сумме \_\_\_\_\_ руб. (\_\_\_\_\_), и соглашается с блокированием указанной суммы в порядке, предусмотренном Разделом 2 настоящего Договора.

**2. Порядок внесения, блокирования и прекращения блокирования денежных средств в качестве задатка**

2.1. Перечисление денежных средств на счёт Оператора электронной площадки производится Заявителем в соответствии с Регламентом и Инструкциями по следующим реквизитам:

Получатель платежа: \_\_\_\_\_  
 Банковские реквизиты: \_\_\_\_\_  
 БИК \_\_\_\_\_  
 Расчётный счёт: \_\_\_\_\_  
 Корр. счёт \_\_\_\_\_  
 ИНН \_\_\_\_\_ КПП \_\_\_\_\_

Назначение платежа: \_\_\_\_\_».

Назначение платежа указывается в соответствии с Регламентом и Инструкциями.

2.2. В целях исполнения требований о внесении задатка для участия в аукционе в электронной форме Заявитель обеспечивает наличие денежных средств на счёте Оператора электронной площадки в размере, не менее суммы задатка, установленной Извещением о проведении аукциона в электронной форме на право заключения договора аренды земельного участка \_\_\_\_\_ (далее - Извещение).

2.3. Денежные средства в размере, равном задатку, указанному в пункте 2.5. Извещения, блокируются Оператором электронной площадки на счете Заявителя в соответствии с Регламентом и Инструкциями. Основанием для блокирования денежных средств является Заявка, направленная Заявителем Оператору электронной площадки. Заблокированные Оператором электронной площадки на счете Заявителя денежные средства являются задатком.

2.4. Прекращение блокирования денежных средств на счете Заявителя в соответствии с Регламентом и Инструкциями производится Оператором электронной площадки в порядке, установленном Разделом 6 Извещения.



### **3. Ответственность Сторон**

3.1. Ответственность сторон за неисполнение либо ненадлежащее исполнение настоящего Соглашения наступает в соответствии с действующим законодательством.

3.2. Все споры и разногласия, которые могут возникнуть в результате исполнения Сторонами условий настоящего Соглашения, будут по возможности решаться путем переговоров. В случае невозможности разрешения споров путем переговоров Стороны рассматривают их в установленном законом порядке.

### **4. Срок действия Соглашения**

4.1. Соглашение вступает в силу с момента подписания его Сторонами.

4.2. Соглашение прекращает свое действие с момента надлежащего исполнения Сторонами взятых на себя обязательств.

### **5. Заключительные положения**

5.1. Все изменения и дополнения к настоящему Соглашению оформляются письменно дополнительным соглашением.

5.2. Настоящее Соглашение составлено в 3 (трех) подлинных экземплярах.

### **6. Юридические адреса и реквизиты Сторон**

**Организатор аукциона**

**Оператор электронной площадки**

**Заявитель**

### **7. Подписи сторон**

Должность

Должность

от Заявителя

\_\_\_\_\_/\_\_\_\_\_/\_\_\_\_\_  
Подпись

\_\_\_\_\_/\_\_\_\_\_/\_\_\_\_\_  
Подпись

\_\_\_\_\_/\_\_\_\_\_/\_\_\_\_\_  
Подпись

НА БЛАНКЕ ОРГАНИЗАЦИИ ДЛЯ ЮРИДИЧЕСКИХ ЛИЦ  
(при наличии)

В \_\_\_\_\_  
(Организатор аукциона в электронной форме)

от \_\_\_\_\_  
(Ф.И.О. физического лица или  
Ф.И.О. генерального директора  
или представителя организации)

\_\_\_\_\_  
(наименование организации)

### Запрос на осмотр Земельного участка

Прошу оформить документ для осмотра Земельного участка

Кадастровый номер \_\_\_\_\_

Местоположение (адрес) \_\_\_\_\_

Дата аукциона в электронной форме «\_\_» \_\_\_\_\_ 20 \_\_ г.

№ аукциона в электронной форме \_\_\_\_\_

Уполномоченное лицо на осмотр:

\_\_\_\_\_  
Ф.И.О.

Контактные телефоны: \_\_\_\_\_

Адрес электронной почты (E-mail) \_\_\_\_\_

Для юридических лиц:

Руководитель

Подпись

Ф.И.О.

М.П. (при наличии)

Для индивидуальных предпринимателей:

Индивидуальный предприниматель

Подпись

Ф.И.О.

М.П. (при наличии)

Для физических лиц:

Подпись

Ф.И.О.

**ДОГОВОР**  
**аренды земельного участка, заключаемый по результатам проведения торгов**

от \_\_\_\_\_ № \_\_\_\_\_

Место заключения \_\_\_\_\_ «\_\_\_\_\_» \_\_\_\_\_ 20\_\_\_\_\_

\_\_\_\_\_, (ОГРН \_\_\_\_\_),  
ИНН/КПП \_\_\_\_\_/\_\_\_\_\_, в лице \_\_\_\_\_,  
действующ\_\_\_ на основании \_\_\_\_\_, зарегистрированного  
именуем\_\_\_  
в дальнейшем Арендодатель, юридический адрес: Московская область, \_\_\_\_\_,  
с одной стороны, и  
\_\_\_\_\_, (ОГРН \_\_\_\_\_), ИНН/КПП \_\_\_\_\_/\_\_\_\_\_,  
юридический адрес: \_\_\_\_\_, в лице \_\_\_\_\_,  
действующ\_\_\_ на основании \_\_\_\_\_, с другой стороны, именуем\_\_\_ в дальнейшем Арендатор,  
при совместном упоминании, именуемые в дальнейшем Стороны, на основании \_\_\_\_\_,  
заключили настоящий договор о нижеследующем.

**I. Предмет и цель договора**

1.1. Арендодатель обязуется предоставить Арендатору за плату во временное владение и пользование земельный участок площадью \_\_\_\_\_ кв.м, с кадастровым номером \_\_\_\_\_, категория земель \_\_\_\_\_ с видом разрешенного использования \_\_\_\_\_, расположенный по адресу: \_\_\_\_\_ (далее по тексту – Земельный участок), а Арендатор обязуется принять Земельный участок по акту приема-передачи (Приложение 3 является неотъемлемой частью настоящего договора).

1.2. Настоящий договор заключен на основании протокола о \_\_\_\_\_ (далее по тексту – Протокол), являющегося приложением 1 к настоящему договору.

1.3. Участок предоставляется для \_\_\_\_\_.

1.4. Сведения об ограничениях (обременениях) прав на Земельный участок:

1.1.4. Земельный участок:

- расположен в зоне с особыми условиями использования территории в соответствии с Решением Исполкома Моссовета и Мособлисполкома от 17.04.1980 № 500-1143 «Об утверждении проекта установления красных линий границ зон санитарной охраны источников водоснабжения г. Москвы в границах ЛПЗП» (\*\*) (Сведения подлежат уточнению с учетом требований нормативных правовых актов по установлению зон санитарной охраны источников питьевого водоснабжения);

- расположен в зоне с особыми условиями использования территории в соответствии с санитарно-эпидемиологическими правилами СП 2.1.4.2625-10 «Зоны санитарной охраны источников питьевого водоснабжения г. Москвы», утвержденными постановлением Главного государственного санитарного врача Российской Федерации от 30.04.2010 № 45 (\*\*) (Сведения подлежат уточнению с учетом требований нормативных правовых актов по установлению зон санитарной охраны источников питьевого водоснабжения);

- частично расположен в водоохранной зоне (Клязьминское водохранилище);

- частично расположен в водоохранной зоне (р. Клязьма);

- частично расположен в прибрежной защитной полосе (Клязьминское водохранилище);

- полностью расположен в приаэродромной территории аэродрома Москва (Шереметьево) – подзона 6, подзона третья Сектор 3.3.

1.2.4. Ограничение прав на часть (учетный номер 50:10:0020401:1023/1) Земельного участка, предусмотренные статьями 56, 56.1 Земельного кодекса Российской Федерации: 50:00-6.1031.

1.3.4. Ограничение прав на часть (учетный номер 50:10:0020401:1023/2) Земельного участка, предусмотренные статьями 56, 56.1 Земельного кодекса Российской Федерации: 50:00-6.337.

1.4.4. Ограничение прав на часть (учетный номер 50:10:0020401:1023/3) Земельного участка, предусмотренные статьями 56, 56.1 Земельного кодекса Российской Федерации: 50:00-6.320.

**В случае если земельный участок по результатам уточнения границ зон санитарной охраны источников водоснабжения и хозяйственно-бытового водоснабжения попадает в первый или второй пояс зоны санитарной охраны источников питьевого и хозяйственно-бытового водоснабжения, такой земельный участок на основании ст. 27 Земельного кодекса Российской Федерации ограничивается в обороте и не предоставляется в частную собственность.**

1.5. На Земельном участке объекты недвижимого имущества отсутствуют.

## II. Срок договора

2.1. Настоящий договор заключается на срок \_\_\_ с «\_\_» \_\_\_\_ 20\_\_ года по «\_\_» \_\_\_\_ 20\_\_ года.

2.2. Земельный участок считается переданным Арендодателем Арендатору и принятым Арендатором с момента подписания акта-приема передачи Земельного участка.

Договор считается заключенным с момента передачи Земельного участка. Акт приема-передачи Земельного участка подписывается одновременно с подписанием настоящего договора.

2.3. Договор подлежит государственной регистрации в установленном законодательством Российской Федерации, законодательством Московской области порядке.

## III. Арендная плата

3.1. Арендная плата начисляется с даты передачи Земельного участка по акту приема-передачи Земельного участка.

3.2. Размер годовой арендной платы устанавливается в соответствии с Протоколом.

3.3. Размер арендной платы за Земельный участок определяется в Приложении 2 к настоящему договору, которое является его неотъемлемой частью.

Арендная плата вносится Арендатором для юридических лиц и граждан, осуществляющих предпринимательскую деятельность без образования юридического лица ежемесячно, для граждан – ежеквартально.

Сумма ежемесячной/ежеквартальной арендной платы устанавливается в размере в соответствии с Приложением 2.

3.4. Арендная плата вносится Арендатором ежемесячно/ежеквартально в полном объеме в размере, установленном в Приложении 2, не позднее 15 числа текущего месяца включительно, путем внесения денежных средств, безналичным порядком с обязательным указанием в платежном документе назначения платежа, номера и даты настоящего договора по следующим реквизитам:

\_\_\_\_\_  
\_\_\_\_\_  
\_\_\_\_\_  
\_\_\_\_\_  
\_\_\_\_\_  
\_\_\_\_\_  
\_\_\_\_\_  
\_\_\_\_\_  
\_\_\_\_\_.

3.5. Арендная плата за неполный период (квартал/месяц) исчисляется пропорционально количеству календарных дней аренды в квартале/месяце к количеству дней данного квартала/месяца.

3.6. Сумма поступлений зачисляется сначала в счет оплаты основного долга, и только при погашении основного долга зачисляется в счет оплаты пени, вне зависимости от назначения платежа, указанного в платежном поручении.

3.7. Обязательства по оплате по настоящему договору считаются исполненными после внесения Арендатором арендной платы в полном объеме за период, установленный пунктом 3.4 настоящего договора. При внесении Арендатором арендной платы не в полном объеме, установленном пунктом 3.4 настоящего договора, обязательства по настоящему договору считаются неисполненными.



Датой исполнения обязательств по внесению арендной платы является дата поступления арендной платы в бюджет муниципального образования.

#### IV. Права и обязанности Сторон

4.1. Арендодатель имеет право:

4.1.1. Досрочно расторгнуть настоящий договор в порядке и в случаях, предусмотренных действующим законодательством и настоящим договором, в том числе при:

- использовании Земельного участка способами, приводящими к его порче;
- использовании Земельного участка не в соответствии с видом его разрешенного использования;
- использовании Земельного участка не в соответствии с его целевым назначением;
- неиспользовании/не освоении Земельного участка в течение 1 года;
- не внесении арендной платы либо внесении не в полном объеме более чем 2 (два) периодов подряд;
- в случае не подписания арендатором дополнительных соглашений к настоящему договору, о внесении изменений, указанных в п. 4.1.3;
- в случае переуступки Арендатором прав и обязанностей по настоящему договору;
- в случае заключения Арендатором договора субаренды по настоящему договору;
- в случае осуществления Арендатором самовольной постройки на Земельном участке.

4.1.2. На беспрепятственный доступ на территорию Земельного участка с целью его осмотра на предмет соблюдения условий настоящего договора.

4.1.3. Вносить в настоящий договор необходимые изменения и дополнения в случае внесения таковых в действующее законодательство Российской Федерации, законодательство Московской области.

4.1.4. На возмещение убытков, причиненных ухудшением качества Земельного участка и экологической обстановки в результате хозяйственной деятельности Арендатора, а также по иным основаниям, предусмотренным законодательством Российской Федерации, законодательством Московской области.

4.1.5. Изъять Земельный участок в порядке, установленном действующим законодательством Российской Федерации, законодательством Московской области.

4.1.6. Обратиться в суд за взысканием задолженности по арендной плате после однократного неисполнения Арендатором обязанности по внесению арендной платы в полном объеме за период, установленный пунктом 3.4 настоящего договора.

4.2. Арендодатель обязан:

4.2.1. Передать Арендатору Земельный участок по акту приема-передачи в день подписания настоящего договора.

4.2.2. Не чинить препятствия Арендатору в правомерном использовании (владении и пользовании) Земельного участка.

4.2.3. Не вмешиваться в хозяйственную деятельность Арендатора, если она не противоречит условиям настоящего договора и действующего законодательства Российской Федерации, законодательства Московской области, регулирующего правоотношения по настоящему договору.

4.2.4. В письменной форме в пятидневный срок уведомлять Арендатора об изменении реквизитов, указанных в пункте 3.4 настоящего договора, а также об изменении ИНН, КПП, почтового адреса, контактного телефона.

4.3. Арендатор имеет право:

4.3.1. Использовать участок на условиях, установленных настоящим договором исходя из вида деятельности, разрешенного использования и целевого назначения Земельного участка.

4.3.2. Возводить с соблюдением правил землепользования и застройки здания, строения, сооружения в соответствии с целью, указанной в п.1.3 настоящего договора, его разрешенным использованием с соблюдением требований градостроительных регламентов и иных правил и норм.

4.4. Арендатор обязан:

4.4.1. Использовать участок в соответствии с целью и условиями его предоставления.

4.4.2. При досрочном расторжении настоящего договора или по истечении его срока все произведенные без разрешения Арендодателя на Земельном участке улучшения передать Арендодателю безвозмездно.

4.4.3. Не допускать действий, приводящих к ухудшению качественных характеристик арендуемого участка и прилегающих к нему территорий, экологической обстановки местности, а также к загрязнению территории.

4.4.4. Обеспечивать Арендодателю, органам муниципального и государственного контроля свободный доступ на участок, специально выделенные части участка, в расположенные на участке здания и сооружения.

4.4.5. Выполнять условия эксплуатации городских подземных и наземных коммуникаций, сооружений, дорог, проездов и т.п. и не препятствовать их ремонту и обслуживанию *(в случае если такие расположены на земельном участке)*.

4.4.6. В десятидневный срок со дня изменения своего наименования *(для юридических лиц)*, местонахождения (почтового адреса) и контактного телефона письменно сообщить о таких изменениях Арендодателю.

4.4.7. Не нарушать права других землепользователей, а также порядок пользования водными, лесными и другими природными объектами.

4.4.8. Осуществлять мероприятия по охране земель, установленные действующим законодательством Российской Федерации, законодательством Московской области.

4.4.9. Обеспечить допуск представителей собственника или представителей организации, осуществляющей эксплуатацию инженерных коммуникаций, к объекту инженерных коммуникаций в целях обеспечения безопасности данных инженерных коммуникаций *(в случае, если земельный участок полностью или частично расположен в охранной зоне, установленной в отношении линейного объекта)*.

4.4.10. Ежеквартально/ежемесячно и в полном объеме уплачивать причитающуюся Арендодателю арендную плату и по требованию Арендодателя представлять копии платежных документов, подтверждающих факт оплаты арендной платы.

4.4.11. В случае получения уведомления от Арендодателя, согласно п. 4.2.4 настоящего договора перечислять арендную плату по реквизитам, указанным в уведомлении.

4.4.12. Передать участок Арендодателю по Акту приема-передачи в течение пяти дней после окончания срока действия настоящего договора.

4.4.13. Использовать Земельный участок в соответствии с требованиями:

- Водного кодекса Российской Федерации;
- Воздушного кодекса Российской Федерации;
- Федерального закона Российской Федерации от 01.07.2017 № 135-ФЗ «О внесении изменений в отдельные законодательные акты Российской Федерации в части совершенствования порядка установления и использования приаэродромной территории и санитарно-защитной зоны»;
- Решения Исполкома Моссовета и Мособлисполкома от 17.04.1980 № 500-1143 «Об утверждении проекта установления красных линий границ зон санитарной охраны источников водоснабжения г. Москвы в границах ЛПЗП» и иных нормативных правовых актов в сфере санитарного законодательства;
- санитарно-эпидемиологических правил СП 2.1.4.2625-10 «Зоны санитарной охраны источников питьевого водоснабжения г. Москвы», утвержденных постановлением Главного государственного санитарного врача Российской Федерации от 30.04.2010 № 45.

4.4.14. Согласовать размещение объекта капитального строительства в соответствии с действующим законодательством.

## V. Ответственность сторон

5.1. За нарушение условий настоящего договора стороны несут ответственность в соответствии с действующим законодательством и настоящим договором.

5.2. По требованию Арендодателя настоящий договор аренды может быть досрочно расторгнут судом в случаях, указанных в п. 4.1.1 настоящего договора.

Арендодатель вправе требовать досрочного расторжения настоящего договора только после направления Арендатору письменной претензии о необходимости исполнения им обязательства в течение 30 дней с момента ее направления.

5.3. За нарушение сроков внесения арендной платы Арендатор уплачивает Арендодателю пени в размере 0,05% от неуплаченной суммы за каждый день просрочки.

## VI. Рассмотрение споров

6.1. Все споры и разногласия, которые могут возникнуть между Сторонами, разрешаются путем переговоров.

6.2. При невозможности урегулирования спорных вопросов в процессе переговоров споры подлежат рассмотрению в Арбитражном суде Московской области.

## VII. Изменение условий договора

7.1. Изменения и дополнения к условиям настоящего договора действительны при условии, что они оформлены в письменном виде и подписаны уполномоченными представителями сторон по настоящему договору в форме дополнительного соглашения, которое является неотъемлемой частью настоящего договора /и подлежит регистрации в установленном порядке.

7.2. Изменение вида разрешенного использования Земельного участка не допускается.

7.3. Арендатору запрещается заключать договор уступки требования (цессии) по настоящему договору.

7.4. Арендатору запрещается заключать договор субаренды по настоящему договору.

## VIII. Дополнительные и особые условия договора

8.1. О форс-мажорных обстоятельствах каждая из сторон обязана немедленно известить другую. Сообщение должно быть подтверждено документом, выданным уполномоченным на то государственным органом. При продолжительности форс-мажорных обстоятельств свыше 6 (шести) месяцев или при не устранении последствий этих обстоятельств в течение 6 месяцев стороны должны встретиться для выработки взаимоприемлемого решения, связанного с продолжением настоящего договора.

8.2. Расходы по государственной регистрации настоящего договора, а также изменений и дополнений к нему возлагаются на Арендатора.

8.3. Настоящий договор аренды составлен в трех экземплярах, имеющих равную юридическую силу, по одному для каждой из Сторон и для органа, осуществляющего государственную регистрацию.

## IX. Приложения

К настоящему договору прилагается и является его неотъемлемой частью:

- Протокол (Приложение 1)
- Расчет арендной платы (Приложение 2)
- Акт приема-передачи Земельного участка (Приложение 3).

## X. Адреса, реквизиты и подписи Сторон

### Арендодатель:

Адрес: \_\_\_\_\_;

ИНН \_\_\_\_\_;

КПП \_\_\_\_\_;

Банковские реквизиты: \_\_\_\_\_;

р/с \_\_\_\_\_;

БИК \_\_\_\_\_;

ОКТМО \_\_\_\_\_.

### Арендатор:

Адрес \_\_\_\_\_;

ИНН \_\_\_\_\_;

КПП \_\_\_\_\_;

Банковские реквизиты: \_\_\_\_\_;

р/с \_\_\_\_\_;

в (наименование банка)

к/с \_\_\_\_\_;

БИК \_\_\_\_\_/

\_\_\_\_\_

М.П.

\_\_\_\_\_

М.П.

Расчет арендной платы за Земельный участок

1. Годовая арендная плата за земельный участок определяется в соответствии с Протоколом.

№ п/п	S, кв.м	ВРИ	Годовая арендная плата, руб.

2. Годовая арендная плата за Земельный участок составляет \_\_\_\_\_ рублей, а сумма ежемесячного/ежеквартально платежа:

	Арендная плата (руб.)
Квартал/Месяц	
Квартал/Месяц *	

\* указывается сумма платежа за неполный период с обязательным указанием неполного периода.

Подписи сторон

**Арендодатель:**

**Арендатор:**

\_\_\_\_\_

М.П.

\_\_\_\_\_

М.П.



А К Т  
приема-передачи земельного участка

от \_\_\_\_\_ № \_\_\_\_\_

\_\_\_\_\_, (ОГРН \_\_\_\_\_,  
ИНН/КПП \_\_\_\_\_ / \_\_\_\_\_, в лице \_\_\_\_\_, действующ\_\_ на  
основании \_\_\_\_\_, зарегистрированного \_\_\_\_\_, именуем\_\_ в  
дальнейшем **Арендодатель**, юридический адрес: Московская область, \_\_\_\_\_, с  
одной стороны, и

\_\_\_\_\_, (ОГРН \_\_\_\_\_, ИНН/КПП  
\_\_\_\_\_/\_\_\_\_\_, юридический адрес: \_\_\_\_\_, в лице  
\_\_\_\_\_, действующ\_\_ на основании \_\_\_\_\_, с другой стороны, именуемое в  
дальнейшем **Арендатор**, при совместном упоминании, именуемые в дальнейшем **Стороны**, на  
основании \_\_\_\_\_, составили настоящий акт приема-передачи к настоящему договору  
аренды земельного участка №\_\_ от \_\_.\_\_.\_\_. о нижеследующем.

1. Арендодатель передал, а Арендатор принял во временное владение и пользование за плату  
Земельный участок площадью \_\_\_\_ кв.м., с кадастровым номером \_\_\_\_\_, категория земли \_\_\_\_\_ с  
видом разрешенного использования \_\_\_\_\_, расположенный по адресу:  
\_\_\_\_\_ (далее по тексту – Земельный участок).

2. Переданный Земельный участок на момент его приема-передачи находится в состоянии,  
удовлетворяющем Арендатора.

3. Арендатор претензий к Арендодателю не имеет.

Подписи Сторон

**Арендодатель:**

**Арендатор:**

\_\_\_\_\_

М.П.

\_\_\_\_\_

М.П.

ПРОШИТО И  
ПРОНУМЕРОВАНО

\_\_\_\_\_ ЛИСТОВ

Исп. \_\_\_\_\_

**ЛИСТ СОГЛАСОВАНИЯ  
ИЗВЕЩЕНИЯ О ПРОВЕДЕНИИ АУКЦИОНА В ЭЛЕКТРОННОЙ ФОРМЕ  
№ АЗЭ-ХИМ/20-2767**

Управление реализации  
земельных прав

\_\_\_\_\_

Директор

\_\_\_\_\_

**СОГЛАСОВАНИЕ  
ИЗВЕЩЕНИЯ О ПРОВЕДЕНИИ АУКЦИОНА В ЭЛЕКТРОННОЙ ФОРМЕ**

\_\_\_\_\_/

\_\_\_\_\_/

\_\_\_\_\_/

\_\_\_\_\_/

Исполнитель

\_\_\_\_\_