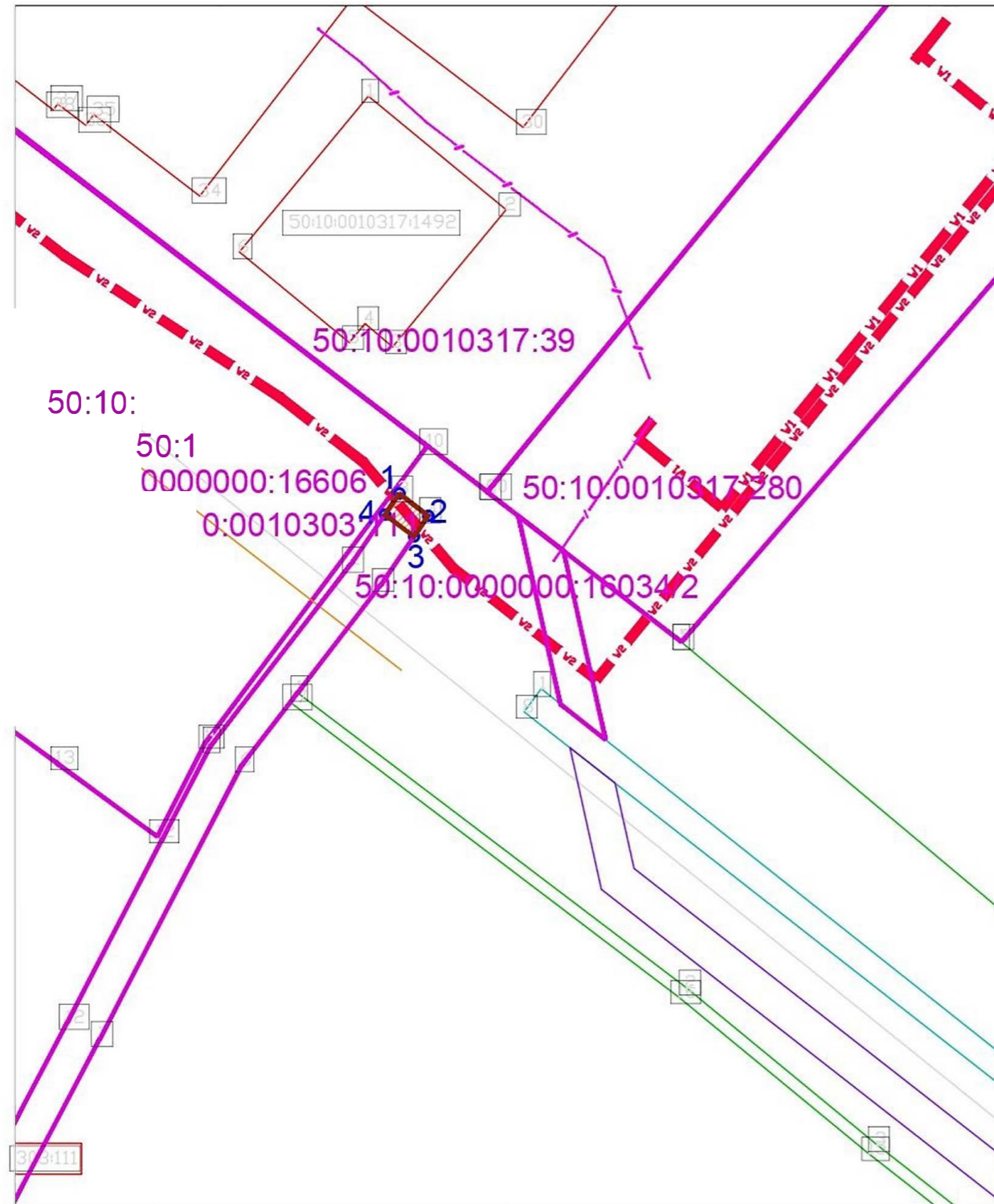






Схема границ.(М 1:500)



Условные обозначения:

-  - Границы кадастровых участков
-  - Границы испрашиваемого участка
-  - сети 0,4 кВ
-  - сети 10 кВ
- 50:11:0040201:945 - Номер кадастрового участка
- o30 - Номера точек

Объект:

Согласно пункту 5, перечня видов объектов, размещение которых может осуществляться на землях или земельных участках, находящихся в государственной или муниципальной собственности, без предоставления земельных участков и установления сервитутов (утв. постановлением Правительства РФ от 3 декабря 2014 г. N 1300). "Линии электропередачи классом напряжения до 35кВ, а также связанные с ними трансформаторные подстанции, распределительные пункты и иное предназначенное для осуществления передачи электрической энергии оборудование, для размещения которых не требуется разрешения на строительство."

Местоположение / кадастровый номер

Московская область, г. Химки,  
 Северо-Западная Промышленно-Коммунальная зона, в границах земельного участка с кадастровым номером 50:10:0010303:111 газопровода среднего давления.

Площадь земельного участка: - 6,23 м2

Категория земель: Земли населенных пунктов

Вид разрешенного использования: Объекты коммунального обслуживания

Описание границ смежных землепользователей:

от т.1 до т.3 - земли кадастрового квартала 50:10:0010317.

от т.3 до т.4 - 50:10:0010303:111

от т.4 до т.1 - земли кадастрового квартала 50:10:0010317.

Каталог координат:

№ точки	Длина линии (м)	X	Y
1	3,00	486822.48	2183210.46
2	2,06	486820.64	2183212.83
3	3,00	486818.94	2183211.66
4	2,06	486820.74	2183209.27

Экспликация земель:

Общая площадь земельного Участка 1, м2	в том числе:
	из земельного участка №50:10:0010303:111
6.23	6.23

М.П.

Заявитель: ППК "Фонд защиты прав граждан-участников долевого строительства"

(подпись, расшифровка подписи)