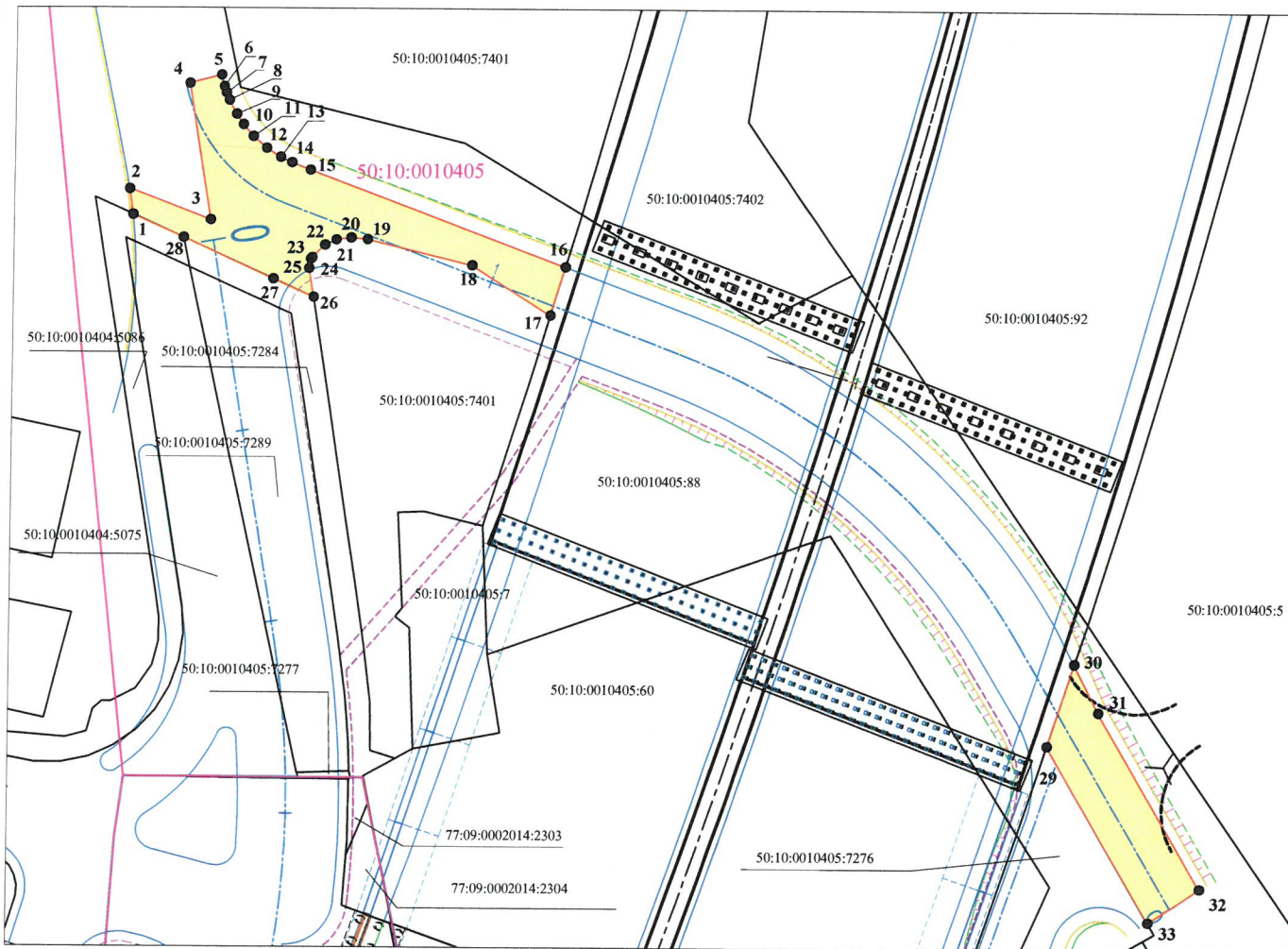






Схема расположения границ публичного сервитута на территории г.о. Химки Московской области в границах кадастрового
квартала 50:10:0010405



Перечень характерных точек границ публичного сервитута					
№ п/п	X	Y	№ п/п	X	Y
1	484100.70	2187565.12	19	484097.88	2187589.38
2	484103.38	2187564.78	20	484098.06	2187587.70
3	484100.08	2187573.15	21	484097.88	2187586.16
4	484114.22	2187571.01	22	484097.35	2187584.99
5	484115.05	2187574.30	23	484096.04	2187583.67
6	484113.84	2187574.59	24	484095.90	2187583.53
7	484113.20	2187574.80	25	484094.95	2187583.36
8	484112.42	2187575.10	26	484091.94	2187583.82
9	484110.97	2187575.85	27	484093.89	2187579.65
10	484109.90	2187576.55	28	484098.26	2187570.34
11	484108.66	2187577.60	1	484100.70	2187565.12
12	484107.44	2187578.98			
13	484106.49	2187580.43	29	484044.77	2187659.89
14	484105.92	2187581.58	30	484053.23	2187662.76
15	484105.14	2187583.50	31	484048.19	2187665.24
16	484094.82	2187609.94	32	484029.79	2187675.69
17	484089.81	2187608.37	33	484026.33	2187670.35
18	484095.10	2187600.23	29	484044.77	2187659.89

Условные обозначения:

- 50:10:0010405 - номер кадастрового квартала
-  - граница кадастрового квартала
-  - границы публичного сервитута
-  3 - характерная точка границы публичного сервитута
-  - проектное местоположение Бусиновской транспортной развязки

$S_i = 466$ кв.м - площадь испрашиваемого публичного сервитута



МСК-50
Масштаб 1:500