

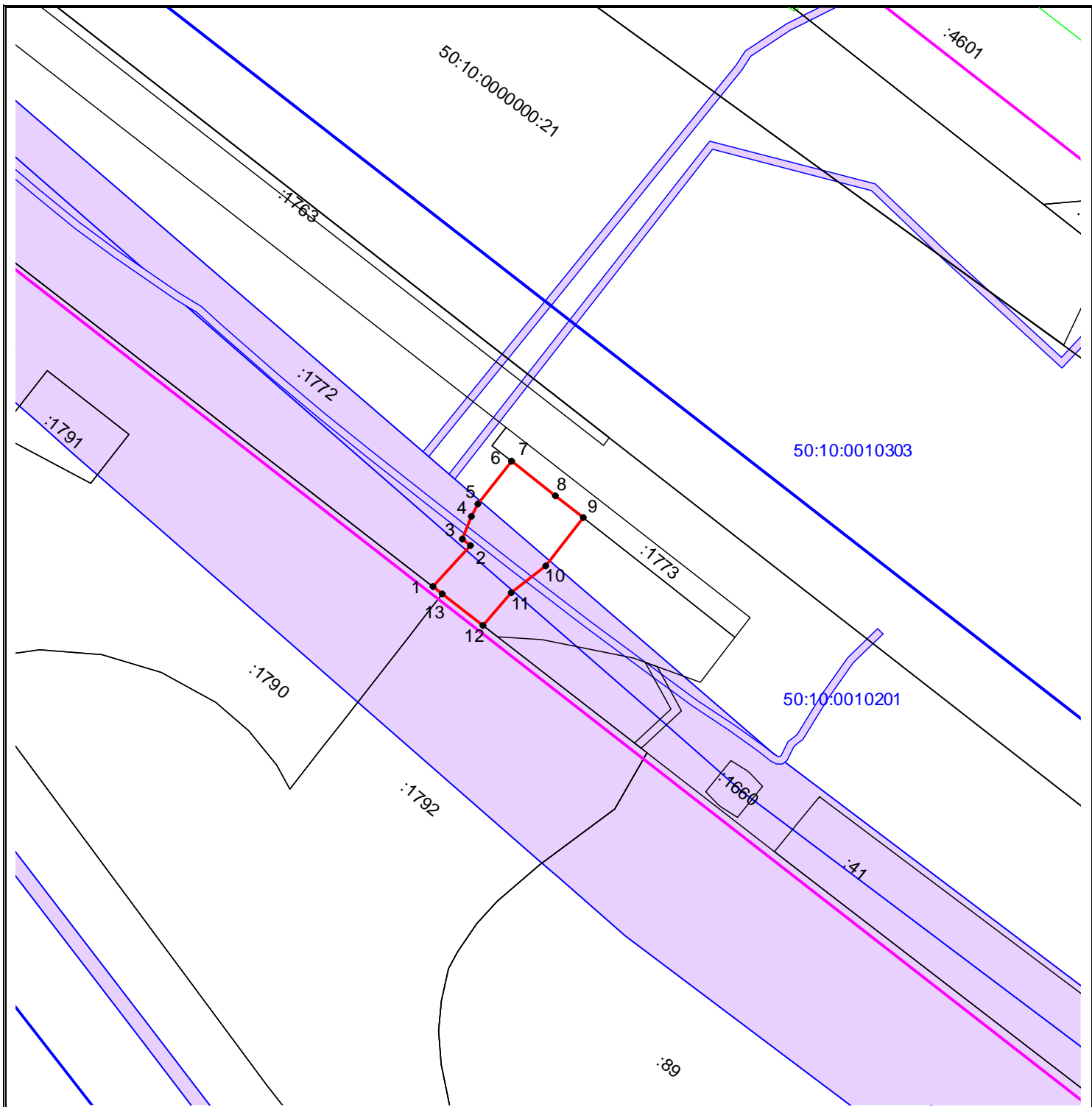
Утверждена  
постановлением Администрации  
городского округа Химки Московской области  
от 30.01.2023 № 113

**Схема расположения границ публичного сервитута  
на земельном участке с кадастровым номером 50:10:0010201:1772**

Площадь 843 м<sup>2</sup>








Обозначение характерных точек границ	Координаты, м	
	X	Y
<b>1</b>	<b>2</b>	<b>3</b>
1	486475.97	2182889.27
2	486487.09	2182899.42
3	486488.78	2182897.22
4	486494.90	2182899.67
5	486498.22	2182901.43
6	486509.75	2182910.43
7	486509.81	2182910.48
8	486500.50	2182922.30
9	486494.56	2182929.84
10	486481.54	2182919.68
11	486474.32	2182910.40
12	486465.48	2182902.80
13	486474.01	2182891.80
1	486475.97	2182889.27

Система координат: МСК-50, зона 2



Масштаб 1:1500

**УСЛОВНЫЕ ОБОЗНАЧЕНИЯ:**

-  - граница публичного сервитута
-  - граница земельного участка, сведения о котором имеются в ЕГРН
-  - граница объекта капитально строительства, сведения о котором имеются в ЕГРН
-  - граница кадастрового квартала
-  - характерная точка границ публичного сервитута и ее обозначение
- :406 - кадастровый номер земельного участка
- 50:10:0010303 - кадастровый номер квартала
-  - зона планируемого размещения ВСМ
-  - охранная зона инженерных коммуникаций