

АО «РОСЖЕЛДОРПРОЕКТ»



Институт по проектированию инженерных сооружений и промышленных предприятий путевого хозяйства и геологическим изысканиям «Гипротранспуть» - филиал АО «Росжелдорпроект»

Регистрационный номер от 10.08.2009г. №5
в реестре членов саморегулируемой организации СРО-И-023-14012010

Заказчик ДКРС ОАО «РЖД»

Строительство дополнительных V и VI путей на участке Москва – Алабушево под специализированное пассажирское сообщение

Код ИП 001.2020.10004996 «Строительство дополнительных V и VI путей на участке Москва – Алабушево под специализированное пассажирское сообщение»

ПРОЕКТ МЕЖЕВАНИЯ ТЕРРИТОРИИ ОБЪЕКТА

Этап 5. "Реконструкция ст. Химки со строительством дополнительных V и VI путей под специализированное пассажирское движение"

**Раздел 3. Материалы по обоснованию проекта межевания территории.
Графическая часть.**

984-05-1420-ПМ.3

АО «РОСЖЕЛДОРПРОЕКТ»



Институт по проектированию инженерных сооружений и промышленных предприятий путевого хозяйства и геологическим изысканиям «Гипротранспуть» - филиал АО «Росжелдорпроект»

Регистрационный номер от 10.08.2009г. №5
в реестре членов саморегулируемой организации СРО-И-023-14012010

Заказчик ДКРС ОАО «РЖД»

Строительство дополнительных V и VI путей на участке Москва – Алабушево под специализированное пассажирское сообщение

Код ИП 001.2020.10004996 «Строительство дополнительных V и VI путей на участке Москва – Алабушево под специализированное пассажирское сообщение»

ПРОЕКТ МЕЖЕВАНИЯ ТЕРРИТОРИИ ОБЪЕКТА

Этап 5. "Реконструкция ст. Химки со строительством дополнительных V и VI путей под специализированное пассажирское движение"

**Раздел 3. Материалы по обоснованию проекта межевания территории.
Графическая часть.**

984-05-1420-ПМ.3

Заместитель директора
по проектированию высокоскоростных магистралей

В.М. Прохоров

Главный инженер проекта

Д.А. Фомичёв



2021

Взам. инв.№

Подпись, дата

Инв. № подл.

Заказчик: «Гипротранспуть» - филиал АО «Росжелдорпроект»

**Строительство дополнительных V и VI путей на участке Москва –
Алабушево под специализированное пассажирское сообщение****Код ИП 001.2020.10004996 «Строительство дополнительных V и VI путей на
участке Москва – Алабушево под специализированное пассажирское
сообщение»****ПРОЕКТ МЕЖЕВАНИЯ ТЕРРИТОРИИ ОБЪЕКТА****Этап 5. "Реконструкция ст. Химки со строительством
дополнительных V и VI путей под специализированное
пассажирское движение"****Раздел 3. Материалы по обоснованию проекта межевания террито-
рии. Графическая часть.****984-05-1420-ПМ.3**

Главный инженер

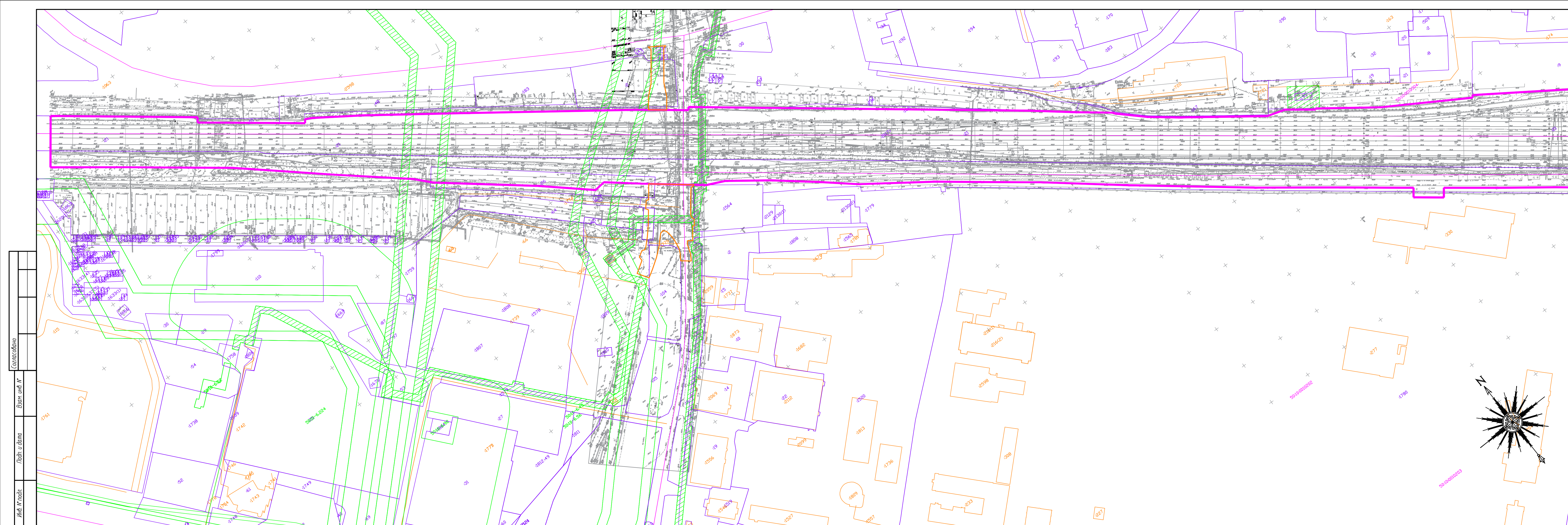
А.А. Щербаков

Начальник отдела планировки и межевания
территорий

А.В. Гундарев



Согласовано		
Начальник ТО		
Взам. инв. №		
Подп. и дата		
Инв. № подл.		

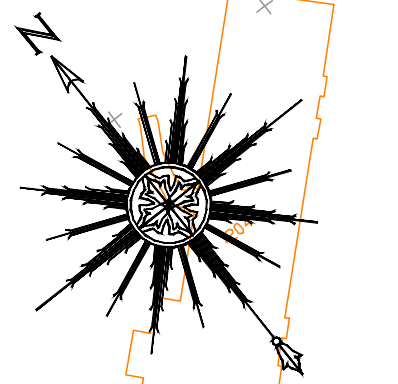


- Условные обозначения:**
- Границы:**
- зон планируемого размещения линейных объектов (планируемых элементов планировочной структуры)
 - зон планируемого размещения линейных объектов, подлежащих реконструкции в связи с изменением их местоположения кадастровых кварталов
 - существующих земельных участков по сведениям ЕГРН
 - существующих объектов капитального строительства
 - существующих объектов капитального строительства по сведениям ЕГРН
- зон с особыми условиями использования территории:**
- охранная зона инженерных коммуникаций
 - прибрежная защитная полоса


Номера:
77:01:0003005 кадастровых кварталов

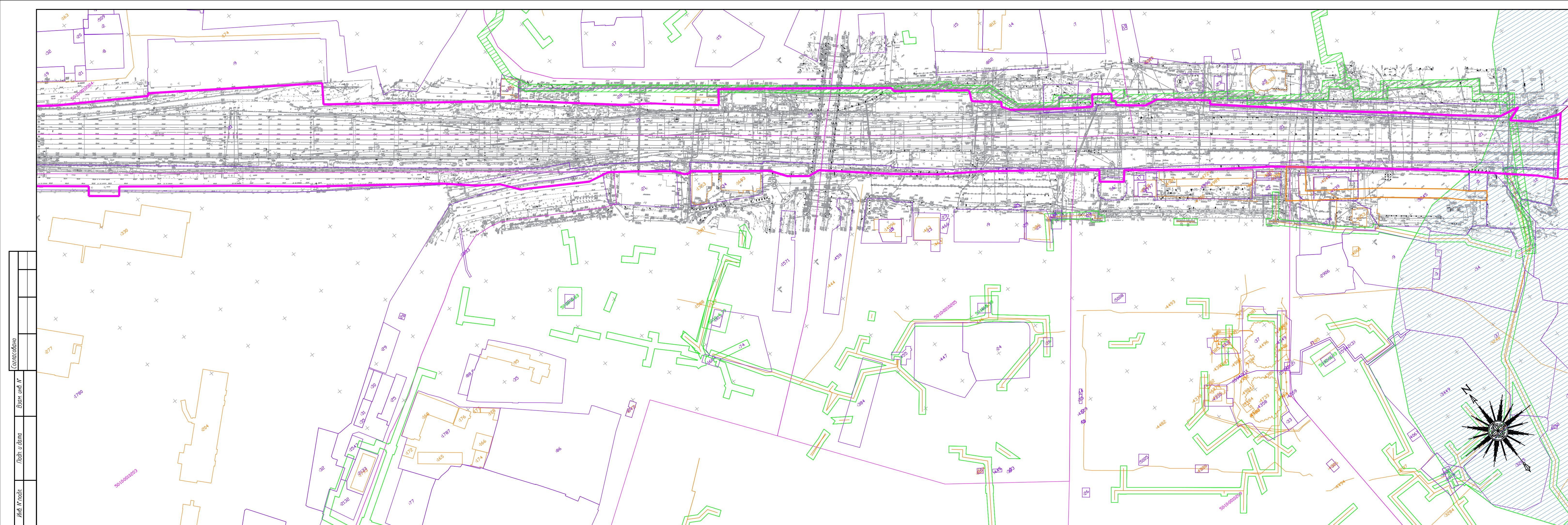
- 128 существующих земельных участков по сведениям ЕГРН
- 1304 существующих объектов капитального строительства по сведениям ЕГРН
- 22 номер лесотаксационного выдела/части лесотаксационного выдела

- ПРИМЕЧАНИЯ:**
1. Границы публичных сервитутов не отображены в связи с их отсутствием.
 2. Границы особо охраняемых природных территорий не отображены в связи с их отсутствием.
 3. Границы территорий объектов культурного наследия, включенных в единый государственный реестр объектов культурного наследия (памятников истории и культуры) народов Российской Федерации, границы территорий выявленных объектов культурного наследия не отображены в связи с их отсутствием.
 4. Границы зон с особыми условиями использования не отображены в связи с их отсутствием.
 5. Границы лесничеств, участков лесничеств, лесных кварталов, лесотаксационных выделов или частей лесотаксационных выделов не отображены в связи с их отсутствием.



Спецификация
 Базис. табл. №
 Листы и дата
 М.п. № лист

Документация по планировке территории (проект планировки территории и проект межевания территории) для размещения объекта «Строительство дополнительных V и VI путей на участке Москва – Алабьево под специализированное пассажирское сообщение» Этап 5. Реконструкция ст. Химки со строительством дополнительных V и VI путей под специализированное пассажирское сообщение						Раздел 3 "Материалы по обоснованию проекта межевания территории" Графическая часть М 1:2000 Чертеж по обоснованию проекта межевания территории			Стация	Лист	Листов
Изм.	Кол. уч.	Лист	М.док.	Подп.	Дата	Разработал Мельников В.А. Проверил Ершова Н.В.	ПМТ	1	2		



- Условные обозначения:**
- Границы:**
- зон планируемого размещения линейных объектов (планируемых элементов планировочной структуры)
 - зон планируемого размещения линейных объектов, подлежащих реконструкции в связи с изменением их местоположения кадастровых кварталов
 - существующих земельных участков по сведениям ЕГРН
 - существующих объектов капитального строительства
 - существующих объектов капитального строительства по сведениям ЕГРН

- зон с особыми условиями использования территории:**
- охранная зона инженерных коммуникаций
 - прибрежная защитная полоса

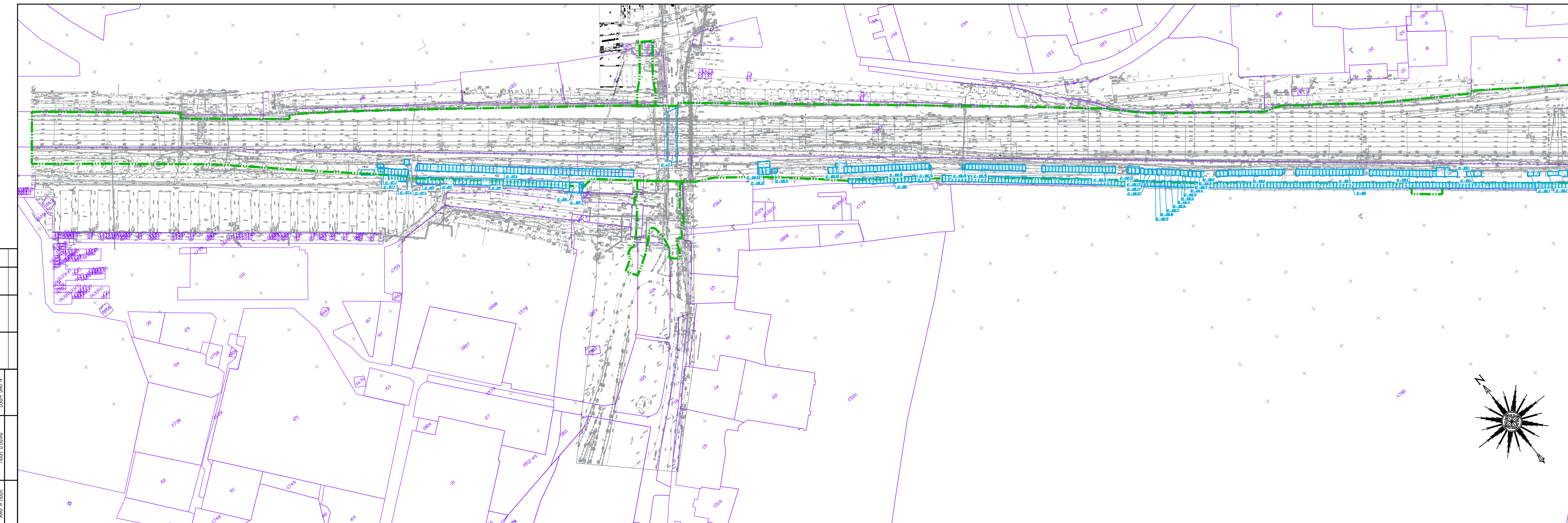
- Номера:**
- 77:01:0003005 кадастровых кварталов
 - 28 существующих земельных участков по сведениям ЕГРН
 - 1304 существующих объектов капитального строительства по сведениям ЕГРН
 - 22 номер лесотаксационного выдела/части лесотаксационного выдела

- ПРИМЕЧАНИЯ:**
1. Границы публичных сервитутов не отображены в связи с их отсутствием.
 2. Границы особо охраняемых природных территорий не отображены в связи с их отсутствием.
 3. Границы территорий объектов культурного наследия, включенных в единый государственный реестр объектов культурного наследия (памятников истории и культуры) народов Российской Федерации, границы территорий выявленных объектов культурного наследия не отображены в связи с их отсутствием.
 4. Границы зон с особыми условиями использования не отображены в связи с их отсутствием.
 5. Границы лесничеств, участков лесничеств, лесных кварталов, лесотаксационных выделов или частей лесотаксационных выделов не отображены в связи с их отсутствием.






Документация по планировке территории (проект планировки территории и проект межевания территории) для размещения объекта «Строительство дополнительных V и VI путей на участке Москва – Алабьево под специализированное пассажирское сообщение» Этап 5. Реконструкция ст. Хинки со строительством дополнительных V и VI путей под специализированное пассажирское сообщение					Раздел 3 "Материалы по обоснованию проекта межевания территории" Графическая часть М 1:2000 Чертеж по обоснованию проекта межевания территории			Стадия	Лист	Листов
Изм.	Кол. уч.	Лист	М. док.	Подп.	Дата		ПМТ	2	2	
Разработал	Мельников В.А.	Проверил	Ершова Н.В.							

Создано в Базе данных Листы и даты М.В. П. год.




Условные обозначения:

Границы:

-  зоны планируемого размещения объекта
-  существующих объектов капитального строительства
-  ОКС, в отношении которых предполагается изъятие для государственных нужд


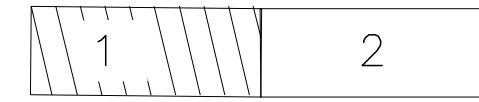
Номера:

-  ОКС, в отношении которых предполагается изъятие для государственных нужд


Примечание:

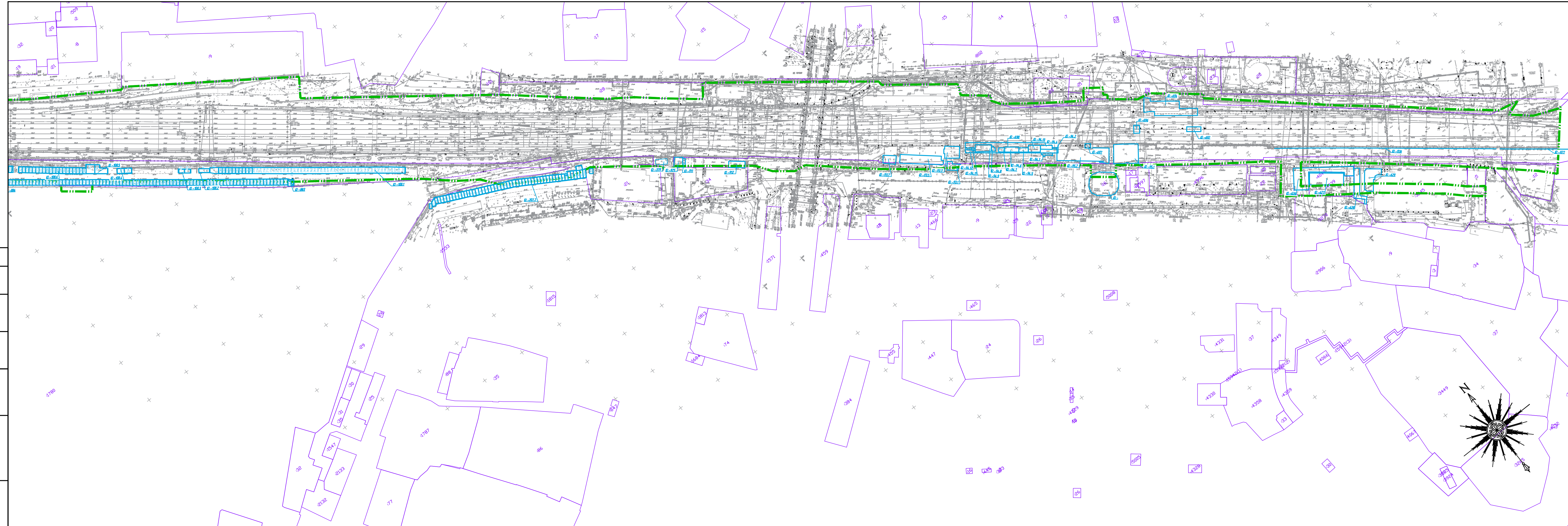
Кроме представленных на чертеже объектов капитального строительства, дополнительно могут быть изъяты для государственных нужд объекты недвижимого имущества, расположенные в границах зоны планируемого размещения линейного объекта.

Схема расположения листов






Составлена	
Взят № в. №	
Лист и дата	
Мас. 1:1000	

Документация по планировке территории (проект планировки территории и проект межевания территории) для размещения объекта «Строительство дополнительных V и VI путей на участке Москва – Алабьева под специализированное пассажирское сообщение» Этап 5. Реконструкция ст. Хинки со строительством дополнительных V и VI путей под специализированное пассажирское движение						Раздел 3 "Материалы по обоснованию проекта межевания территории" Графическая часть М 1:2000			Стация	Лист	Листов
Изм.	Кол. уч.	Лист	№ док.	Подп.	Дата		1	2	Формат А4х5		
Разработал	Мельников В.А.										
Проверил	Ершова Н.В.										




Условные обозначения:

Границы:

-  зоны планируемого размещения объекта
-  существующих объектов капитального строительства
-  ОКС, в отношении которых предполагается изъятие для государственных нужд

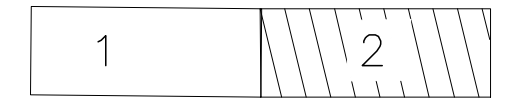
Номера:

-  ОКС, в отношении которых предполагается изъятие для государственных нужд

Примечание:

Кроме представленных на чертеже объектов капитального строительства, дополнительно могут быть изъяты для государственных нужд объекты недвижимого имущества, расположенные в границах зоны планируемого размещения линейного объекта.

Схема расположения листов



Изм.	Кол. уч.	Лист	№ док.	Подп.	Дата
Разработал				Мельников В.А.	
Проверил				Ершова Н.В.	

Документация по планировке территории (проект планировки территории и проект межевания территории) для размещения объекта «Строительство дополнительных V и VI путей на участке Москва – Алабьева под специализированное пассажирское сообщение»			Стация	Лист	Листов
Этап 5. Реконструкция ст. Хинки со строительством дополнительных V и VI путей под специализированное пассажирское движение			ПМТ	2	2
Раздел 3 "Материалы по обоснованию проекта межевания территории" Графическая часть М.1:2000					
Чертеж по обоснованию проекта межевания территории. Объекты капитального строительства, в отношении которых предполагается изъятие для государственных нужд					



Составлена
Вып. № 1
Лист 1 из 1
Мас. 1:1000