

ОПИСАНИЕ МЕСТОПОЛОЖЕНИЯ ГРАНИЦ

Публичный сервитут объекта «Газораспределительная сеть», кадастровый номер 50:10:0070101:1067

(наименование объекта, местоположение границ которого описано (далее - объект))

Раздел 1

Сведения об объекте

| № п/п | Характеристики объекта | Описание характеристик |
|-------|---|---|
| 1 | 2 | 3 |
| 1 | Местоположение объекта | Московская область, городской округ Химки, г. Химки, городской округ Солнечногорск |
| 2 | Площадь объекта \pm величина погрешности определения площади ($P \pm \Delta P$) | 11 987 м ² \pm 38 м ² |
| 3 | Иные характеристики объекта | Вид объекта реестра границ: Зона с особыми условиями использования территории Содержание ограничений использования объектов недвижимости в пределах зоны или территории: Публичный сервитут, для целей размещения линейных объектов системы газоснабжения, их неотъемлемых технологических частей. Срок установления 49 лет. |

Раздел 2

Сведения о местоположении границ объекта

1. Система координат МСК-50, зона 1

2. Сведения о характерных точках границ объекта

| Обозначение характерных точек границ | Координаты, м | | Метод определения координат характерной точки | Средняя квадратическая погрешность положения характерной точки (Mt), м | Описание обозначения точки на местности (при наличии) |
|---|---------------|--------------|---|---|--|
| | X | Y | | | |
| 1 | 2 | 3 | 4 | 5 | 6 |
| 1 | 489 338,15 | 1 364 531,24 | Аналитический метод | 0,10 | — |
| 2 | 489 344,08 | 1 364 544,27 | | 0,10 | |
| 3 | 489 340,59 | 1 364 545,59 | | 0,10 | |
| 4 | 489 356,25 | 1 364 581,33 | | 0,10 | |
| 5 | 489 359,91 | 1 364 579,85 | | 0,10 | |
| 6 | 489 346,45 | 1 364 549,06 | | 0,10 | |
| 7 | 489 349,85 | 1 364 547,61 | | 0,10 | |
| 8 | 489 341,78 | 1 364 529,56 | | 0,10 | |
| 9 | 489 330,76 | 1 364 506,83 | | 0,10 | |
| 10 | 489 346,29 | 1 364 499,61 | | 0,10 | |
| 11 | 489 364,93 | 1 364 491,90 | | 0,10 | |
| 12 | 489 386,34 | 1 364 482,01 | | 0,10 | |
| 13 | 489 407,19 | 1 364 470,31 | | 0,10 | |
| 14 | 489 422,26 | 1 364 461,49 | | 0,10 | |
| 15 | 489 483,45 | 1 364 423,33 | | 0,10 | |
| 16 | 489 507,67 | 1 364 408,54 | | 0,10 | |
| 17 | 489 513,65 | 1 364 420,89 | | 0,10 | |
| 18 | 489 513,20 | 1 364 421,17 | | 0,10 | |
| 19 | 489 515,13 | 1 364 424,66 | | 0,10 | |
| 20 | 489 515,40 | 1 364 424,50 | | 0,10 | |
| 21 | 489 520,05 | 1 364 433,14 | | 0,10 | |
| 22 | 489 522,61 | 1 364 436,93 | | 0,10 | |
| 23 | 489 521,54 | 1 364 437,65 | | 0,10 | |
| 24 | 489 523,77 | 1 364 440,97 | | 0,10 | |
| 25 | 489 524,85 | 1 364 440,25 | | 0,10 | |
| 26 | 489 536,56 | 1 364 457,52 | | 0,10 | |
| 27 | 489 531,66 | 1 364 460,85 | | 0,10 | |
| 28 | 489 533,90 | 1 364 464,16 | | 0,10 | |
| 29 | 489 538,81 | 1 364 460,83 | | 0,10 | |
| 30 | 489 549,37 | 1 364 478,90 | | 0,10 | |
| 31 | 489 550,66 | 1 364 481,60 | | 0,10 | |
| 32 | 489 549,36 | 1 364 482,34 | | 0,10 | |
| 33 | 489 551,35 | 1 364 485,82 | | 0,10 | |
| 34 | 489 552,40 | 1 364 485,21 | | 0,10 | |
| 35 | 489 555,32 | 1 364 491,30 | | 0,10 | |
| 36 | 489 563,41 | 1 364 503,92 | | 0,10 | |
| 37 | 489 556,72 | 1 364 508,67 | | 0,10 | |
| 38 | 489 546,42 | 1 364 515,18 | | 0,10 | |
| 39 | 489 548,70 | 1 364 518,80 | | 0,10 | |
| 40 | 489 552,09 | 1 364 516,68 | | 0,10 | |
| 41 | 489 551,93 | 1 364 516,43 | | 0,10 | |
| 42 | 489 558,95 | 1 364 511,99 | | 0,10 | |
| 43 | 489 575,10 | 1 364 500,58 | | 0,10 | |
| 44 | 489 594,60 | 1 364 489,12 | | 0,10 | |
| 45 | 489 609,40 | 1 364 513,13 | | 0,10 | |
| 46 | 489 612,80 | 1 364 511,04 | | 0,10 | |
| 47 | 489 598,02 | 1 364 487,04 | | 0,10 | |

Раздел 2

Сведения о местоположении границ объекта

| 1 | 2 | 3 | 4 | 5 | 6 |
|-----|------------|--------------|---------------------|------|---|
| 48 | 489 628,51 | 1 364 467,79 | Аналитический метод | 0,10 | — |
| 49 | 489 645,11 | 1 364 456,80 | | 0,10 | |
| 50 | 489 653,91 | 1 364 474,16 | | 0,10 | |
| 51 | 489 657,32 | 1 364 472,10 | | 0,10 | |
| 52 | 489 648,44 | 1 364 454,53 | | 0,10 | |
| 53 | 489 666,56 | 1 364 442,15 | | 0,10 | |
| 54 | 489 675,73 | 1 364 463,45 | | 0,10 | |
| 55 | 489 680,36 | 1 364 474,94 | | 0,10 | |
| 56 | 489 682,92 | 1 364 482,06 | | 0,10 | |
| 57 | 489 689,47 | 1 364 495,57 | | 0,10 | |
| 58 | 489 709,68 | 1 364 488,20 | | 0,10 | |
| 59 | 489 727,51 | 1 364 517,92 | | 0,10 | |
| 60 | 489 730,94 | 1 364 515,86 | | 0,10 | |
| 61 | 489 711,42 | 1 364 483,31 | | 0,10 | |
| 62 | 489 691,49 | 1 364 490,58 | | 0,10 | |
| 63 | 489 689,73 | 1 364 486,94 | | 0,10 | |
| 64 | 489 692,21 | 1 364 485,74 | | 0,10 | |
| 65 | 489 690,47 | 1 364 482,13 | | 0,10 | |
| 66 | 489 687,99 | 1 364 483,34 | | 0,10 | |
| 67 | 489 686,62 | 1 364 480,51 | | 0,10 | |
| 68 | 489 684,10 | 1 364 473,52 | | 0,10 | |
| 69 | 489 679,42 | 1 364 461,91 | | 0,10 | |
| 70 | 489 669,93 | 1 364 439,85 | | 0,10 | |
| 71 | 489 672,48 | 1 364 438,10 | | 0,10 | |
| 72 | 489 677,33 | 1 364 435,62 | | 0,10 | |
| 73 | 489 691,58 | 1 364 429,25 | | 0,10 | |
| 74 | 489 715,49 | 1 364 421,92 | | 0,10 | |
| 75 | 489 715,71 | 1 364 422,65 | | 0,10 | |
| 76 | 489 719,58 | 1 364 421,62 | | 0,10 | |
| 77 | 489 719,32 | 1 364 420,76 | | 0,10 | |
| 78 | 489 725,03 | 1 364 419,04 | | 0,10 | |
| 79 | 489 733,55 | 1 364 417,35 | | 0,10 | |
| 80 | 489 733,84 | 1 364 418,81 | | 0,10 | |
| 81 | 489 737,76 | 1 364 418,03 | | 0,10 | |
| 82 | 489 737,47 | 1 364 416,58 | | 0,10 | |
| 83 | 489 770,39 | 1 364 411,47 | | 0,10 | |
| 84 | 489 777,55 | 1 364 444,63 | | 0,10 | |
| 85 | 489 780,28 | 1 364 454,34 | | 0,10 | |
| 86 | 489 784,69 | 1 364 467,36 | | 0,10 | |
| 87 | 489 803,54 | 1 364 514,54 | | 0,10 | |
| 88 | 489 825,93 | 1 364 506,61 | | 0,10 | |
| 89 | 489 868,94 | 1 364 493,10 | | 0,10 | |
| 90 | 489 898,79 | 1 364 484,19 | | 0,10 | |
| 91 | 489 900,95 | 1 364 494,43 | | 0,10 | |
| 92 | 489 935,99 | 1 364 497,26 | | 0,10 | |
| 93 | 489 929,63 | 1 364 517,94 | | 0,10 | |
| 94 | 489 933,45 | 1 364 519,12 | | 0,10 | |
| 95 | 489 941,28 | 1 364 493,67 | | 0,10 | |
| 96 | 489 904,24 | 1 364 490,68 | | 0,10 | |
| 97 | 489 902,64 | 1 364 483,07 | | 0,10 | |
| 98 | 489 936,18 | 1 364 473,25 | | 0,10 | |
| 99 | 489 950,56 | 1 364 426,45 | | 0,10 | |
| 100 | 489 946,74 | 1 364 425,27 | | 0,10 | |
| 101 | 489 932,99 | 1 364 470,02 | | 0,10 | |
| 102 | 489 867,76 | 1 364 489,28 | | 0,10 | |

Раздел 2

Сведения о местоположении границ объекта

| 1 | 2 | 3 | 4 | 5 | 6 |
|----------|------------|--------------|---------------------|----------|----------|
| 103 | 489 824,66 | 1 364 502,81 | Аналитический метод | 0,10 | — |
| 104 | 489 805,82 | 1 364 509,49 | | 0,10 | |
| 105 | 489 788,45 | 1 364 465,98 | | 0,10 | |
| 106 | 489 785,27 | 1 364 456,59 | | 0,10 | |
| 107 | 489 785,53 | 1 364 456,50 | | 0,10 | |
| 108 | 489 784,44 | 1 364 452,61 | | 0,10 | |
| 109 | 489 784,01 | 1 364 452,79 | | 0,10 | |
| 110 | 489 781,52 | 1 364 443,57 | | 0,10 | |
| 111 | 489 782,12 | 1 364 443,41 | | 0,10 | |
| 112 | 489 781,09 | 1 364 439,55 | | 0,10 | |
| 113 | 489 780,57 | 1 364 439,68 | | 0,10 | |
| 114 | 489 773,54 | 1 364 406,93 | | 0,10 | |
| 115 | 489 770,85 | 1 364 407,35 | | 0,10 | |
| 116 | 489 770,31 | 1 364 403,85 | | 0,10 | |
| 117 | 489 766,31 | 1 364 404,16 | | 0,10 | |
| 118 | 489 766,89 | 1 364 407,95 | | 0,10 | |
| 119 | 489 756,27 | 1 364 409,58 | | 0,10 | |
| 120 | 489 755,86 | 1 364 406,90 | | 0,10 | |
| 121 | 489 751,90 | 1 364 407,51 | | 0,10 | |
| 122 | 489 752,31 | 1 364 410,19 | | 0,10 | |
| 123 | 489 742,35 | 1 364 411,71 | | 0,10 | |
| 124 | 489 742,09 | 1 364 409,90 | | 0,10 | |
| 125 | 489 738,17 | 1 364 410,93 | | 0,10 | |
| 126 | 489 738,39 | 1 364 412,32 | | 0,10 | |
| 127 | 489 724,06 | 1 364 415,15 | | 0,10 | |
| 128 | 489 716,90 | 1 364 417,32 | | 0,10 | |
| 129 | 489 716,35 | 1 364 415,50 | | 0,10 | |
| 130 | 489 712,52 | 1 364 416,65 | | 0,10 | |
| 131 | 489 713,07 | 1 364 418,47 | | 0,10 | |
| 132 | 489 698,09 | 1 364 423,05 | | 0,10 | |
| 133 | 489 697,42 | 1 364 420,84 | | 0,10 | |
| 134 | 489 693,51 | 1 364 421,78 | | 0,10 | |
| 135 | 489 694,27 | 1 364 424,23 | | 0,10 | |
| 136 | 489 690,16 | 1 364 425,50 | | 0,10 | |
| 137 | 489 675,60 | 1 364 432,01 | | 0,10 | |
| 138 | 489 670,44 | 1 364 434,66 | | 0,10 | |
| 139 | 489 642,67 | 1 364 453,63 | | 0,10 | |
| 140 | 489 626,33 | 1 364 464,43 | | 0,10 | |
| 141 | 489 608,66 | 1 364 475,75 | | 0,10 | |
| 142 | 489 593,04 | 1 364 485,40 | | 0,10 | |
| 143 | 489 586,75 | 1 364 474,70 | | 0,10 | |
| 144 | 489 583,37 | 1 364 476,86 | | 0,10 | |
| 145 | 489 589,59 | 1 364 487,42 | | 0,10 | |
| 146 | 489 572,94 | 1 364 497,21 | | 0,10 | |
| 147 | 489 566,68 | 1 364 501,61 | | 0,10 | |
| 148 | 489 558,80 | 1 364 489,29 | | 0,10 | |
| 149 | 489 552,91 | 1 364 477,04 | | 0,10 | |
| 150 | 489 542,39 | 1 364 458,98 | | 0,10 | |
| 151 | 489 523,47 | 1 364 431,05 | 0,10 | | |
| 152 | 489 519,70 | 1 364 424,22 | 0,10 | | |
| 153 | 489 517,14 | 1 364 418,93 | 0,10 | | |
| 154 | 489 536,94 | 1 364 407,44 | 0,10 | | |
| 155 | 489 535,08 | 1 364 403,90 | 0,10 | | |
| 156 | 489 515,40 | 1 364 415,32 | 0,10 | | |
| 157 | 489 511,58 | 1 364 407,43 | 0,10 | | |

Раздел 2

Сведения о местоположении границ объекта

| 1 | 2 | 3 | 4 | 5 | 6 |
|----------|------------|--------------|---------------------|----------|----------|
| 158 | 489 528,85 | 1 364 394,19 | Аналитический метод | 0,10 | — |
| 159 | 489 535,28 | 1 364 389,64 | | 0,10 | |
| 160 | 489 554,13 | 1 364 379,32 | | 0,10 | |
| 161 | 489 589,65 | 1 364 359,16 | | 0,10 | |
| 162 | 489 593,60 | 1 364 367,63 | | 0,10 | |
| 163 | 489 597,23 | 1 364 365,86 | | 0,10 | |
| 164 | 489 593,12 | 1 364 357,15 | | 0,10 | |
| 165 | 489 639,96 | 1 364 329,31 | | 0,10 | |
| 166 | 489 658,98 | 1 364 317,15 | | 0,10 | |
| 167 | 489 693,62 | 1 364 295,69 | | 0,10 | |
| 168 | 489 705,99 | 1 364 288,61 | | 0,10 | |
| 169 | 489 731,14 | 1 364 277,23 | | 0,10 | |
| 170 | 489 727,04 | 1 364 268,50 | | 0,10 | |
| 171 | 489 723,42 | 1 364 270,20 | | 0,10 | |
| 172 | 489 725,79 | 1 364 275,26 | | 0,10 | |
| 173 | 489 704,17 | 1 364 285,04 | | 0,10 | |
| 174 | 489 691,59 | 1 364 292,24 | | 0,10 | |
| 175 | 489 676,16 | 1 364 301,83 | | 0,10 | |
| 176 | 489 661,12 | 1 364 281,04 | | 0,10 | |
| 177 | 489 650,68 | 1 364 265,29 | | 0,10 | |
| 178 | 489 646,68 | 1 364 258,50 | | 0,10 | |
| 179 | 489 648,60 | 1 364 257,37 | | 0,10 | |
| 180 | 489 646,68 | 1 364 254,13 | | 0,10 | |
| 181 | 489 674,04 | 1 364 236,86 | | 0,10 | |
| 182 | 489 671,92 | 1 364 233,47 | | 0,10 | |
| 183 | 489 647,58 | 1 364 248,96 | | 0,10 | |
| 184 | 489 642,71 | 1 364 251,83 | | 0,10 | |
| 185 | 489 637,22 | 1 364 242,77 | | 0,10 | |
| 186 | 489 638,68 | 1 364 241,97 | | 0,10 | |
| 187 | 489 636,76 | 1 364 238,47 | | 0,10 | |
| 188 | 489 635,15 | 1 364 239,35 | | 0,10 | |
| 189 | 489 627,66 | 1 364 226,99 | | 0,10 | |
| 190 | 489 629,01 | 1 364 226,18 | | 0,10 | |
| 191 | 489 626,94 | 1 364 222,75 | | 0,10 | |
| 192 | 489 625,58 | 1 364 223,58 | | 0,10 | |
| 193 | 489 616,16 | 1 364 208,21 | | 0,10 | |
| 194 | 489 616,40 | 1 364 208,07 | | 0,10 | |
| 195 | 489 614,34 | 1 364 204,64 | | 0,10 | |
| 196 | 489 614,04 | 1 364 204,82 | | 0,10 | |
| 197 | 489 595,20 | 1 364 174,97 | | 0,10 | |
| 198 | 489 596,15 | 1 364 174,37 | | 0,10 | |
| 199 | 489 594,02 | 1 364 170,98 | | 0,10 | |
| 200 | 489 593,08 | 1 364 171,58 | 0,10 | | |
| 201 | 489 580,59 | 1 364 151,84 | 0,10 | | |
| 202 | 489 563,00 | 1 364 125,03 | 0,10 | | |
| 203 | 489 555,16 | 1 364 106,23 | 0,10 | | |
| 204 | 489 556,62 | 1 364 106,15 | 0,10 | | |
| 205 | 489 556,38 | 1 364 102,15 | 0,10 | | |
| 206 | 489 553,65 | 1 364 102,32 | 0,10 | | |
| 207 | 489 541,58 | 1 364 065,78 | 0,10 | | |
| 208 | 489 607,62 | 1 364 045,59 | 0,10 | | |
| 209 | 489 638,92 | 1 364 037,35 | 0,10 | | |
| 210 | 489 666,36 | 1 364 029,78 | 0,10 | | |
| 211 | 489 665,30 | 1 364 025,92 | 0,10 | | |
| 212 | 489 637,88 | 1 364 033,49 | 0,10 | | |

Раздел 2

Сведения о местоположении границ объекта

| 1 | 2 | 3 | 4 | 5 | 6 |
|-----|------------|--------------|---------------------|------|---|
| 213 | 489 606,53 | 1 364 041,74 | Аналитический метод | 0,10 | — |
| 214 | 489 536,50 | 1 364 063,15 | | 0,10 | |
| 215 | 489 540,43 | 1 364 075,05 | | 0,10 | |
| 216 | 489 525,29 | 1 364 081,56 | | 0,10 | |
| 217 | 489 523,25 | 1 364 076,80 | | 0,10 | |
| 218 | 489 519,57 | 1 364 078,38 | | 0,10 | |
| 219 | 489 521,62 | 1 364 083,14 | | 0,10 | |
| 220 | 489 484,12 | 1 364 099,27 | | 0,10 | |
| 221 | 489 476,29 | 1 364 078,89 | | 0,10 | |
| 222 | 489 449,80 | 1 364 086,61 | | 0,10 | |
| 223 | 489 444,00 | 1 364 065,72 | | 0,10 | |
| 224 | 489 440,15 | 1 364 066,79 | | 0,10 | |
| 225 | 489 447,03 | 1 364 091,59 | | 0,10 | |
| 226 | 489 473,88 | 1 364 083,76 | | 0,10 | |
| 227 | 489 481,88 | 1 364 104,59 | | 0,10 | |
| 228 | 489 541,69 | 1 364 078,86 | | 0,10 | |
| 229 | 489 549,52 | 1 364 102,56 | | 0,10 | |
| 230 | 489 559,45 | 1 364 126,92 | | 0,10 | |
| 231 | 489 577,43 | 1 364 154,33 | | 0,10 | |
| 232 | 489 576,18 | 1 364 155,13 | | 0,10 | |
| 233 | 489 578,33 | 1 364 158,50 | | 0,10 | |
| 234 | 489 579,58 | 1 364 157,70 | | 0,10 | |
| 235 | 489 587,95 | 1 364 170,94 | | 0,10 | |
| 236 | 489 587,73 | 1 364 171,08 | | 0,10 | |
| 237 | 489 589,86 | 1 364 174,46 | | 0,10 | |
| 238 | 489 590,08 | 1 364 174,33 | | 0,10 | |
| 239 | 489 592,36 | 1 364 177,97 | | 0,10 | |
| 240 | 489 590,92 | 1 364 178,86 | | 0,10 | |
| 241 | 489 593,03 | 1 364 182,26 | | 0,10 | |
| 242 | 489 594,48 | 1 364 181,36 | | 0,10 | |
| 243 | 489 600,36 | 1 364 190,69 | | 0,10 | |
| 244 | 489 598,48 | 1 364 191,88 | | 0,10 | |
| 245 | 489 600,50 | 1 364 195,34 | | 0,10 | |
| 246 | 489 602,50 | 1 364 194,07 | | 0,10 | |
| 247 | 489 621,50 | 1 364 224,58 | | 0,10 | |
| 248 | 489 618,89 | 1 364 226,00 | | 0,10 | |
| 249 | 489 620,80 | 1 364 229,52 | | 0,10 | |
| 250 | 489 623,59 | 1 364 228,00 | | 0,10 | |
| 251 | 489 631,79 | 1 364 241,52 | | 0,10 | |
| 252 | 489 629,08 | 1 364 243,16 | | 0,10 | |
| 253 | 489 631,15 | 1 364 246,58 | | 0,10 | |
| 254 | 489 633,86 | 1 364 244,94 | | 0,10 | |
| 255 | 489 649,16 | 1 364 270,24 | | 0,10 | |
| 256 | 489 646,21 | 1 364 271,61 | | 0,10 | |
| 257 | 489 648,40 | 1 364 275,11 | | 0,10 | |
| 258 | 489 651,40 | 1 364 273,61 | | 0,10 | |
| 259 | 489 657,83 | 1 364 283,32 | | 0,10 | |
| 260 | 489 672,82 | 1 364 304,03 | 0,10 | | |
| 261 | 489 651,42 | 1 364 317,23 | 0,10 | | |
| 262 | 489 649,32 | 1 364 313,94 | 0,10 | | |
| 263 | 489 645,95 | 1 364 316,09 | 0,10 | | |
| 264 | 489 648,05 | 1 364 319,39 | 0,10 | | |
| 265 | 489 635,38 | 1 364 327,38 | 0,10 | | |
| 266 | 489 633,09 | 1 364 323,74 | 0,10 | | |
| 267 | 489 629,71 | 1 364 325,86 | 0,10 | | |

Раздел 2

Сведения о местоположении границ объекта

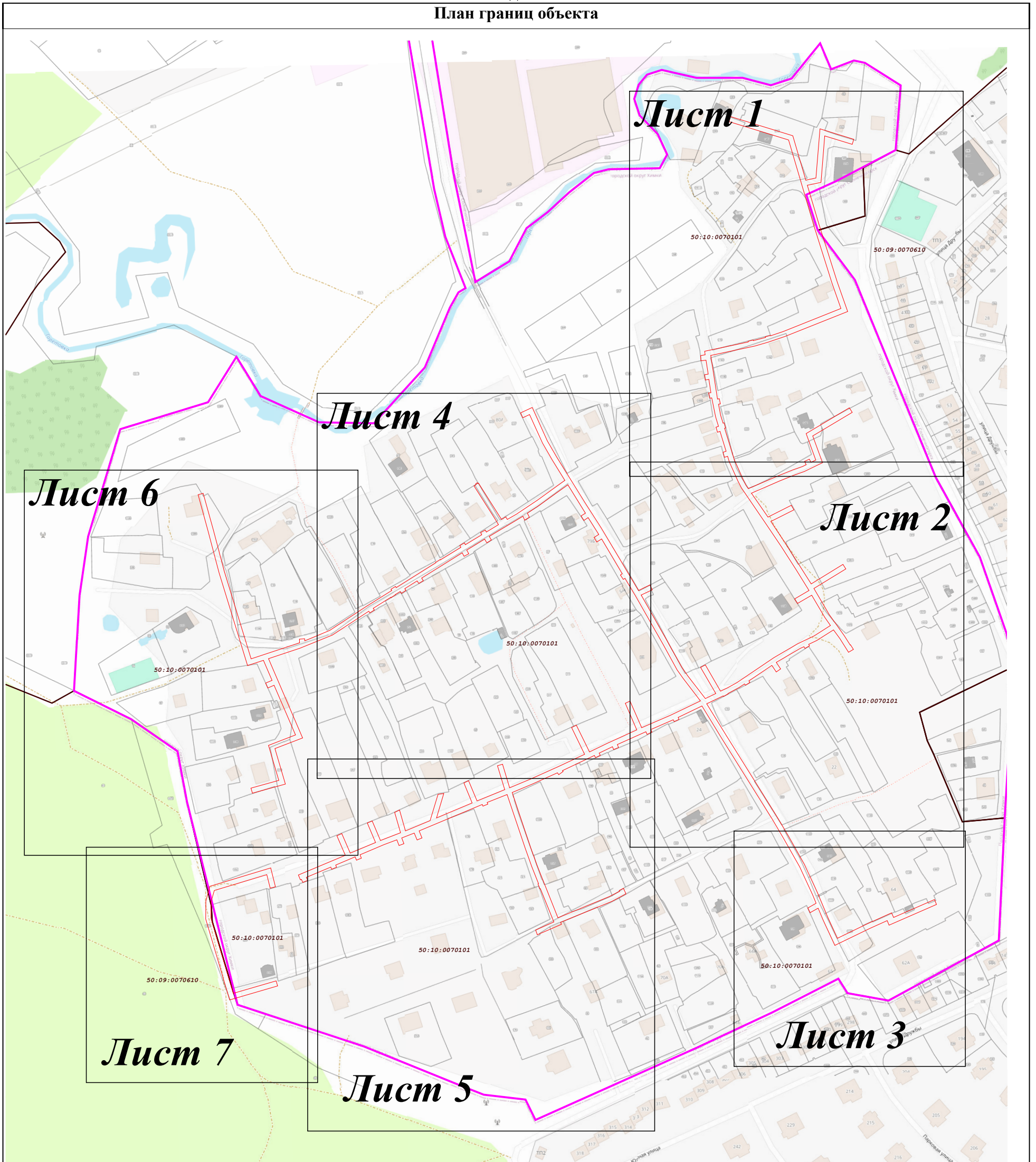
| 1 | 2 | 3 | 4 | 5 | 6 |
|-----|------------|--------------|---------------------|------|---|
| 268 | 489 631,94 | 1 364 329,42 | Аналитический метод | 0,10 | — |
| 269 | 489 605,70 | 1 364 345,02 | | 0,10 | |
| 270 | 489 604,80 | 1 364 343,61 | | 0,10 | |
| 271 | 489 601,43 | 1 364 345,76 | | 0,10 | |
| 272 | 489 602,26 | 1 364 347,06 | | 0,10 | |
| 273 | 489 589,53 | 1 364 354,63 | | 0,10 | |
| 274 | 489 552,18 | 1 364 375,83 | | 0,10 | |
| 275 | 489 533,16 | 1 364 386,24 | | 0,10 | |
| 276 | 489 526,49 | 1 364 390,96 | | 0,10 | |
| 277 | 489 509,80 | 1 364 403,75 | | 0,10 | |
| 278 | 489 498,96 | 1 364 381,26 | | 0,10 | |
| 279 | 489 489,54 | 1 364 359,62 | | 0,10 | |
| 280 | 489 509,62 | 1 364 350,87 | | 0,10 | |
| 281 | 489 508,03 | 1 364 347,21 | | 0,10 | |
| 282 | 489 487,94 | 1 364 355,96 | | 0,10 | |
| 283 | 489 477,92 | 1 364 333,90 | | 0,10 | |
| 284 | 489 471,28 | 1 364 320,31 | | 0,10 | |
| 285 | 489 491,43 | 1 364 310,48 | | 0,10 | |
| 286 | 489 489,68 | 1 364 306,88 | | 0,10 | |
| 287 | 489 469,52 | 1 364 316,72 | | 0,10 | |
| 288 | 489 460,36 | 1 364 297,23 | | 0,10 | |
| 289 | 489 450,75 | 1 364 275,72 | | 0,10 | |
| 290 | 489 444,24 | 1 364 260,31 | | 0,10 | |
| 291 | 489 462,08 | 1 364 254,96 | | 0,10 | |
| 292 | 489 460,93 | 1 364 251,13 | | 0,10 | |
| 293 | 489 442,79 | 1 364 256,57 | | 0,10 | |
| 294 | 489 434,29 | 1 364 235,72 | | 0,10 | |
| 295 | 489 449,61 | 1 364 229,41 | | 0,10 | |
| 296 | 489 447,89 | 1 364 225,86 | | 0,10 | |
| 297 | 489 432,77 | 1 364 232,02 | | 0,10 | |
| 298 | 489 421,53 | 1 364 205,27 | | 0,10 | |
| 299 | 489 439,94 | 1 364 210,78 | | 0,10 | |
| 300 | 489 439,27 | 1 364 206,42 | 0,10 | | |
| 301 | 489 419,52 | 1 364 200,50 | 0,10 | | |
| 302 | 489 411,72 | 1 364 181,95 | 0,10 | | |
| 303 | 489 427,42 | 1 364 177,47 | 0,10 | | |
| 304 | 489 425,76 | 1 364 173,82 | 0,10 | | |
| 305 | 489 410,28 | 1 364 178,20 | 0,10 | | |
| 306 | 489 404,55 | 1 364 163,06 | 0,10 | | |
| 307 | 489 419,20 | 1 364 156,86 | 0,10 | | |
| 308 | 489 417,64 | 1 364 153,18 | 0,10 | | |
| 309 | 489 402,99 | 1 364 159,37 | 0,10 | | |
| 310 | 489 394,92 | 1 364 140,32 | 0,10 | | |
| 311 | 489 409,65 | 1 364 134,08 | 0,10 | | |
| 312 | 489 408,09 | 1 364 130,40 | 0,10 | | |
| 313 | 489 393,36 | 1 364 136,63 | 0,10 | | |
| 314 | 489 378,52 | 1 364 101,34 | 0,10 | | |
| 315 | 489 374,83 | 1 364 102,89 | 0,10 | | |
| 316 | 489 375,18 | 1 364 103,73 | 0,10 | | |
| 317 | 489 372,83 | 1 364 104,72 | 0,10 | | |
| 318 | 489 374,38 | 1 364 108,41 | 0,10 | | |
| 319 | 489 376,73 | 1 364 107,42 | 0,10 | | |
| 320 | 489 384,43 | 1 364 125,74 | 0,10 | | |
| 321 | 489 382,76 | 1 364 126,44 | 0,10 | | |
| 322 | 489 384,31 | 1 364 130,13 | 0,10 | | |

Раздел 2

Сведения о местоположении границ объекта






| 1 | 2 | 3 | 4 | 5 | 6 |
|-----|------------|--------------|---------------------|------|---|
| 323 | 489 385,98 | 1 364 129,43 | | 0,10 | |
| 324 | 489 392,16 | 1 364 144,05 | | 0,10 | |
| 325 | 489 389,62 | 1 364 145,12 | | 0,10 | |
| 326 | 489 391,18 | 1 364 148,81 | | 0,10 | |
| 327 | 489 393,72 | 1 364 147,73 | | 0,10 | |
| 328 | 489 401,33 | 1 364 165,69 | | 0,10 | |
| 329 | 489 404,96 | 1 364 175,40 | | 0,10 | |
| 330 | 489 400,65 | 1 364 177,02 | | 0,10 | |
| 331 | 489 402,06 | 1 364 180,77 | | 0,10 | |
| 332 | 489 406,36 | 1 364 179,15 | | 0,10 | |
| 333 | 489 410,13 | 1 364 188,47 | | 0,10 | |
| 334 | 489 404,91 | 1 364 190,67 | | 0,10 | |
| 335 | 489 406,46 | 1 364 194,35 | | 0,10 | |
| 336 | 489 411,68 | 1 364 192,16 | | 0,10 | |
| 337 | 489 431,61 | 1 364 239,72 | | 0,10 | |
| 338 | 489 430,36 | 1 364 240,24 | | 0,10 | |
| 339 | 489 431,88 | 1 364 243,94 | | 0,10 | |
| 340 | 489 433,14 | 1 364 243,42 | | 0,10 | |
| 341 | 489 439,20 | 1 364 258,39 | | 0,10 | |
| 342 | 489 398,40 | 1 364 272,10 | | 0,10 | |
| 343 | 489 384,79 | 1 364 276,94 | | 0,10 | |
| 344 | 489 371,93 | 1 364 281,94 | | 0,10 | |
| 345 | 489 371,79 | 1 364 281,59 | | 0,10 | |
| 346 | 489 368,07 | 1 364 283,05 | | 0,10 | |
| 347 | 489 368,20 | 1 364 283,39 | | 0,10 | |
| 348 | 489 343,07 | 1 364 293,50 | | 0,10 | |
| 349 | 489 336,97 | 1 364 279,82 | | 0,10 | |
| 350 | 489 333,37 | 1 364 281,10 | Аналитический метод | 0,10 | — |
| 351 | 489 341,26 | 1 364 299,28 | | 0,10 | |
| 352 | 489 342,75 | 1 364 298,66 | | 0,10 | |
| 353 | 489 358,52 | 1 364 337,06 | | 0,10 | |
| 354 | 489 364,20 | 1 364 347,78 | | 0,10 | |
| 355 | 489 368,43 | 1 364 345,90 | | 0,10 | |
| 356 | 489 366,74 | 1 364 342,72 | | 0,10 | |
| 357 | 489 366,20 | 1 364 343,01 | | 0,10 | |
| 358 | 489 362,15 | 1 364 335,35 | | 0,10 | |
| 359 | 489 346,21 | 1 364 296,55 | | 0,10 | |
| 360 | 489 386,19 | 1 364 280,69 | | 0,10 | |
| 361 | 489 399,71 | 1 364 275,88 | | 0,10 | |
| 362 | 489 440,65 | 1 364 262,13 | | 0,10 | |
| 363 | 489 447,08 | 1 364 277,32 | | 0,10 | |
| 364 | 489 455,55 | 1 364 296,26 | | 0,10 | |
| 365 | 489 454,20 | 1 364 297,24 | | 0,10 | |
| 366 | 489 456,55 | 1 364 300,48 | | 0,10 | |
| 367 | 489 457,23 | 1 364 299,98 | | 0,10 | |
| 368 | 489 468,65 | 1 364 324,04 | | 0,10 | |
| 369 | 489 466,97 | 1 364 324,86 | | 0,10 | |
| 370 | 489 468,73 | 1 364 328,45 | | 0,10 | |
| 371 | 489 470,40 | 1 364 327,63 | | 0,10 | |
| 372 | 489 475,21 | 1 364 337,61 | | 0,10 | |
| 373 | 489 473,07 | 1 364 338,52 | | 0,10 | |
| 374 | 489 474,64 | 1 364 342,20 | | 0,10 | |
| 375 | 489 476,86 | 1 364 341,25 | | 0,10 | |
| 376 | 489 486,57 | 1 364 362,82 | | 0,10 | |
| 377 | 489 484,56 | 1 364 363,69 | | 0,10 | |

Раздел 4
План границ объекта



Масштаб 1:3 000

Используемые условные знаки и обозначения:

-  - граница кадастрового квартала по сведениям ЕГРН
-  - характерная точка границы зоны
-  - граница зоны
-  - граница земельного участка по сведениям ЕГРН
-  - граница городского округа

Подпись _____

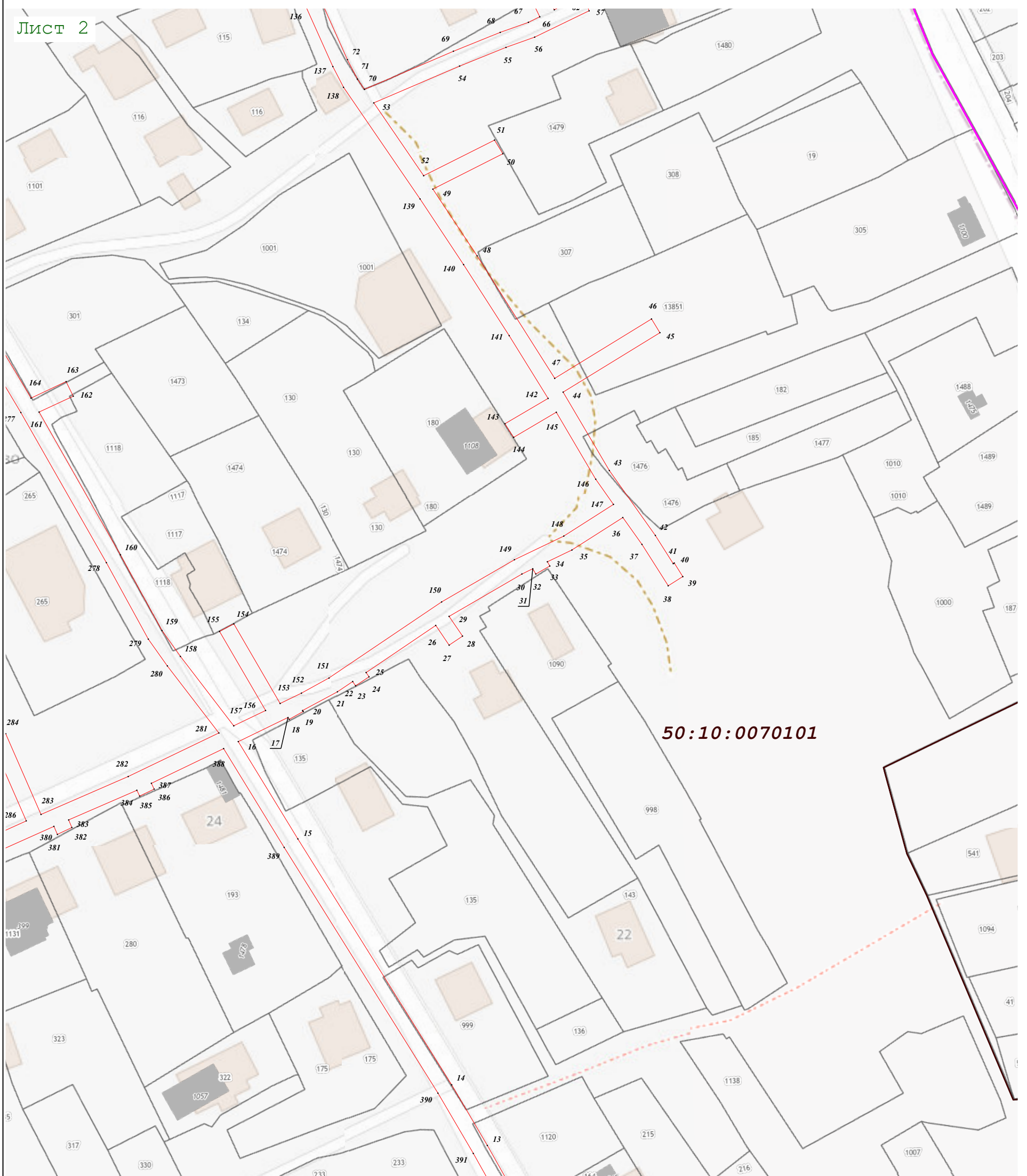


Дата « 6 » октября 20 21 г.

Место для оттиска печати (при наличии) лица, составившего описание местоположения границ объекта






Раздел 4
План границ объекта

Лист 2



Масштаб 1:1 000

Используемые условные знаки и обозначения:

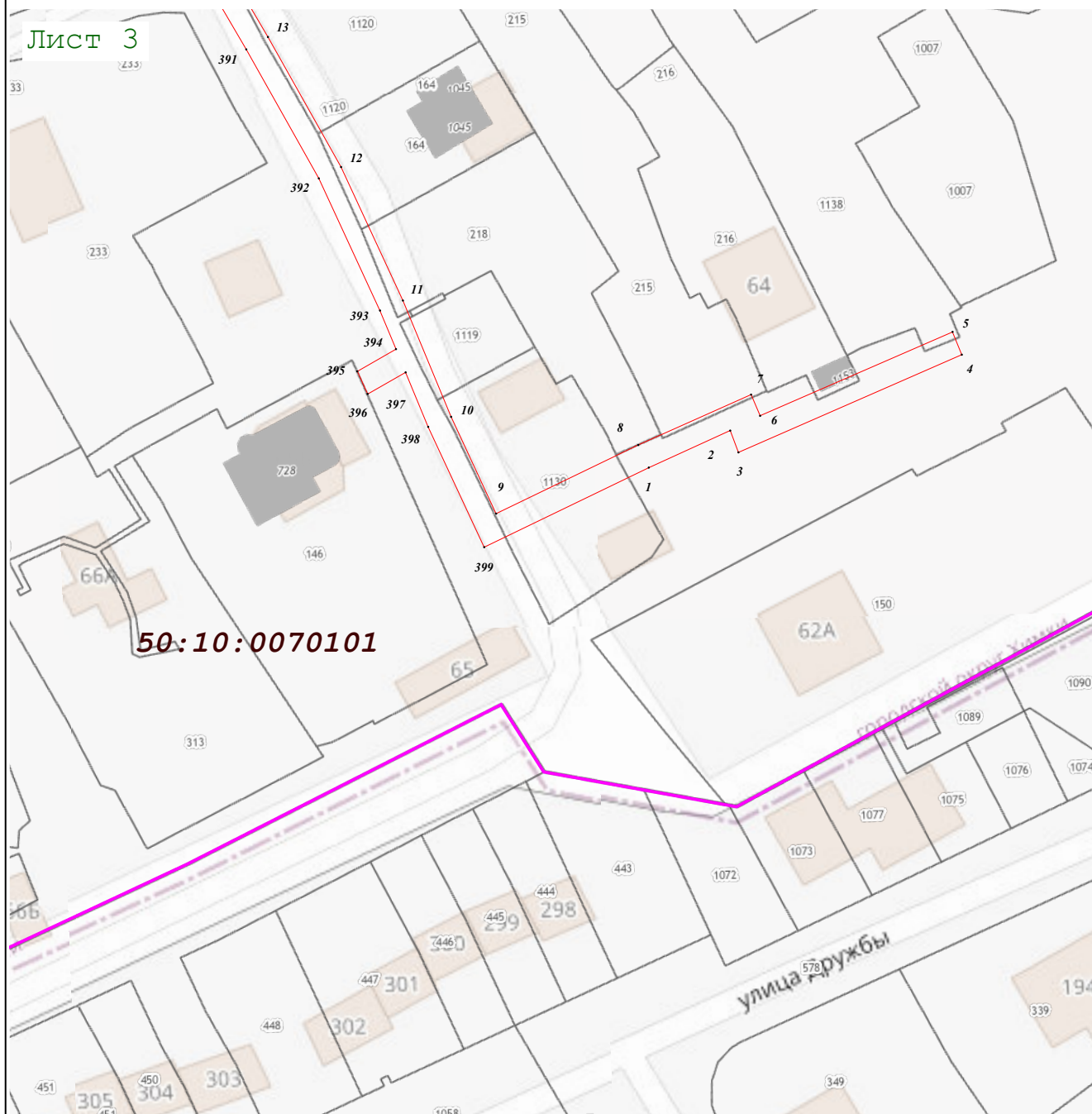
-  - граница кадастрового квартала по сведениям ЕГРН
-  - характерная точка границы зоны
-  - граница зоны
-  - граница земельного участка по сведениям ЕГРН
-  - граница городского округа



Подпись _____ Дата « 6 » октября 20 21 г.

Место для оттиска печати (при наличии) лица, составившего описание местоположения границ объекта






Раздел 4
План границ объекта



50:10:0070101

Масштаб 1:1 000

Используемые условные знаки и обозначения:

-  - граница кадастрового квартала по сведениям ЕГРН
-  - характерная точка границы зоны
-  - граница зоны
-  - граница земельного участка по сведениям ЕГРН
-  - граница городского округа

Подпись _____

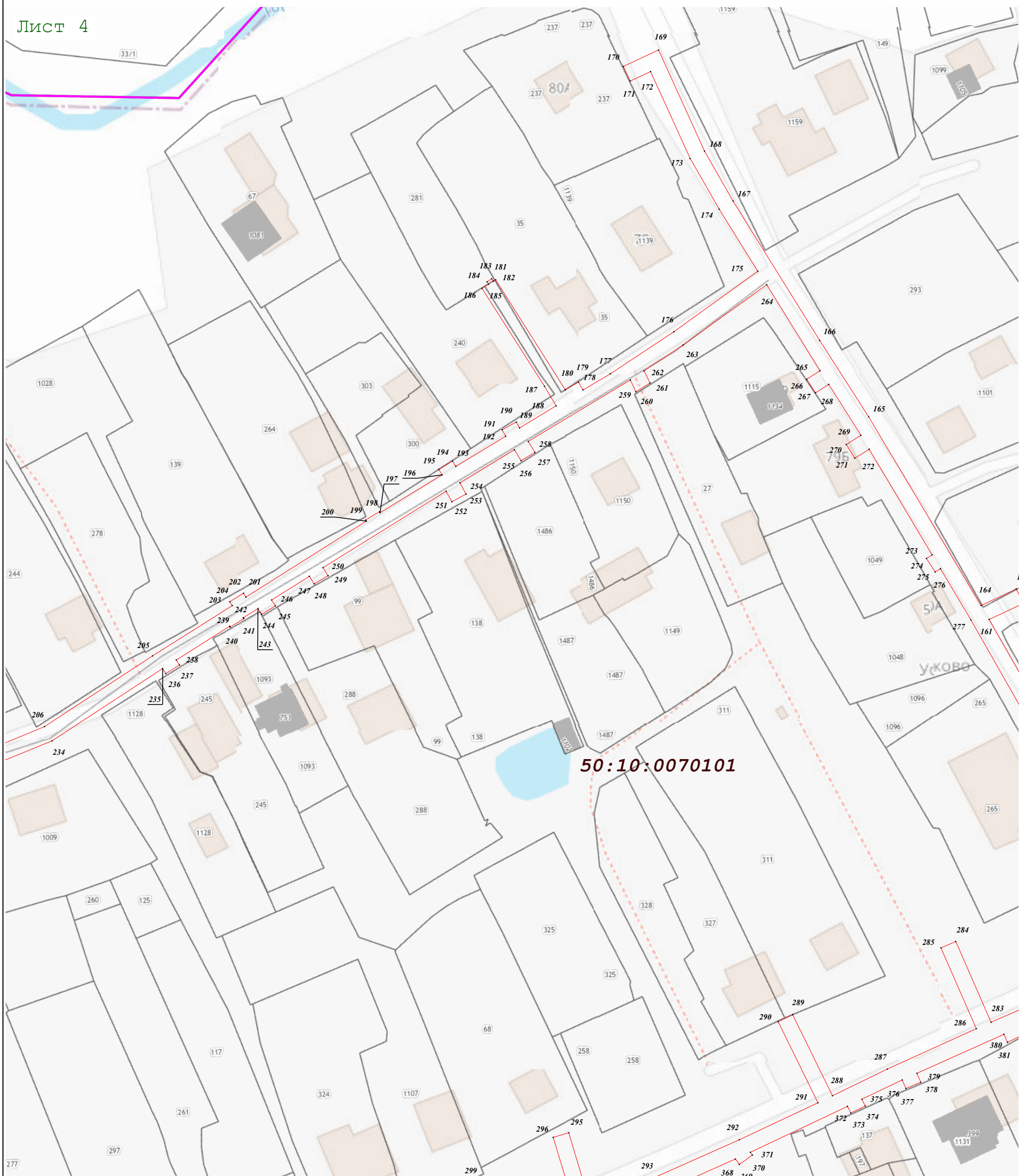


Дата « 6 » октября 20 21 г.

Место для оттиска печати (при наличии) лица, составившего описание местоположения границ объекта






Раздел 4
План границ объекта

Лист 4



Масштаб 1:1 000

Используемые условные знаки и обозначения:

-  - граница кадастрового квартала по сведениям ЕГРН
-  - характерная точка границы зоны
-  - граница зоны
-  - граница земельного участка по сведениям ЕГРН
-  - граница городского округа



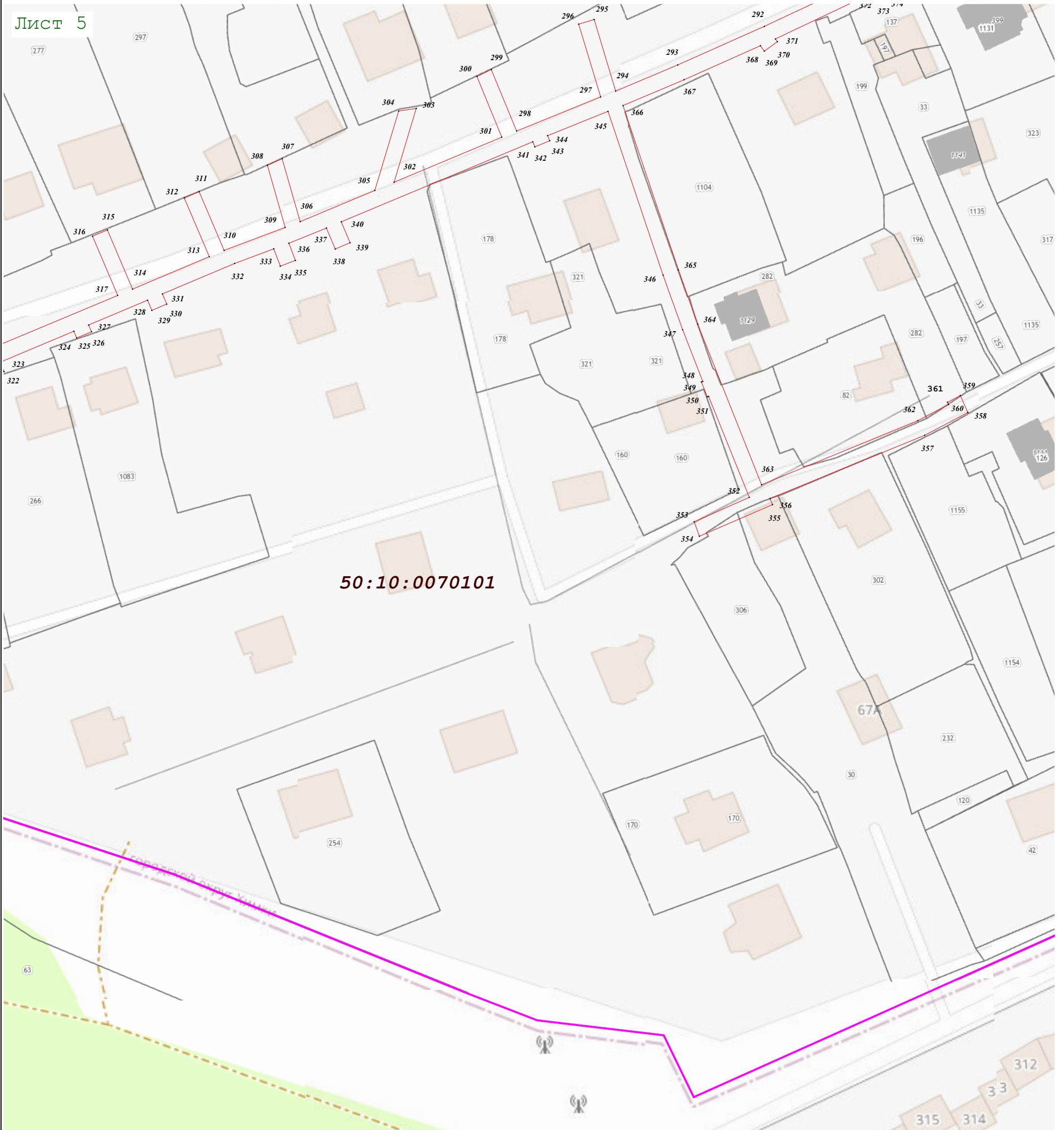
Подпись _____

Дата « 6 » октября 20 21 г.

Место для оттиска печати (при наличии) лица, составившего описание местоположения границ объекта

Раздел 4
План границ объекта






Лист 5



50:10:0070101

Масштаб 1:1 000

Используемые условные знаки и обозначения:

-  - граница кадастрового квартала по сведениям ЕГРН
-  - характерная точка границы зоны
-  - граница зоны
-  - граница земельного участка по сведениям ЕГРН
-  - граница городского округа

Подпись _____

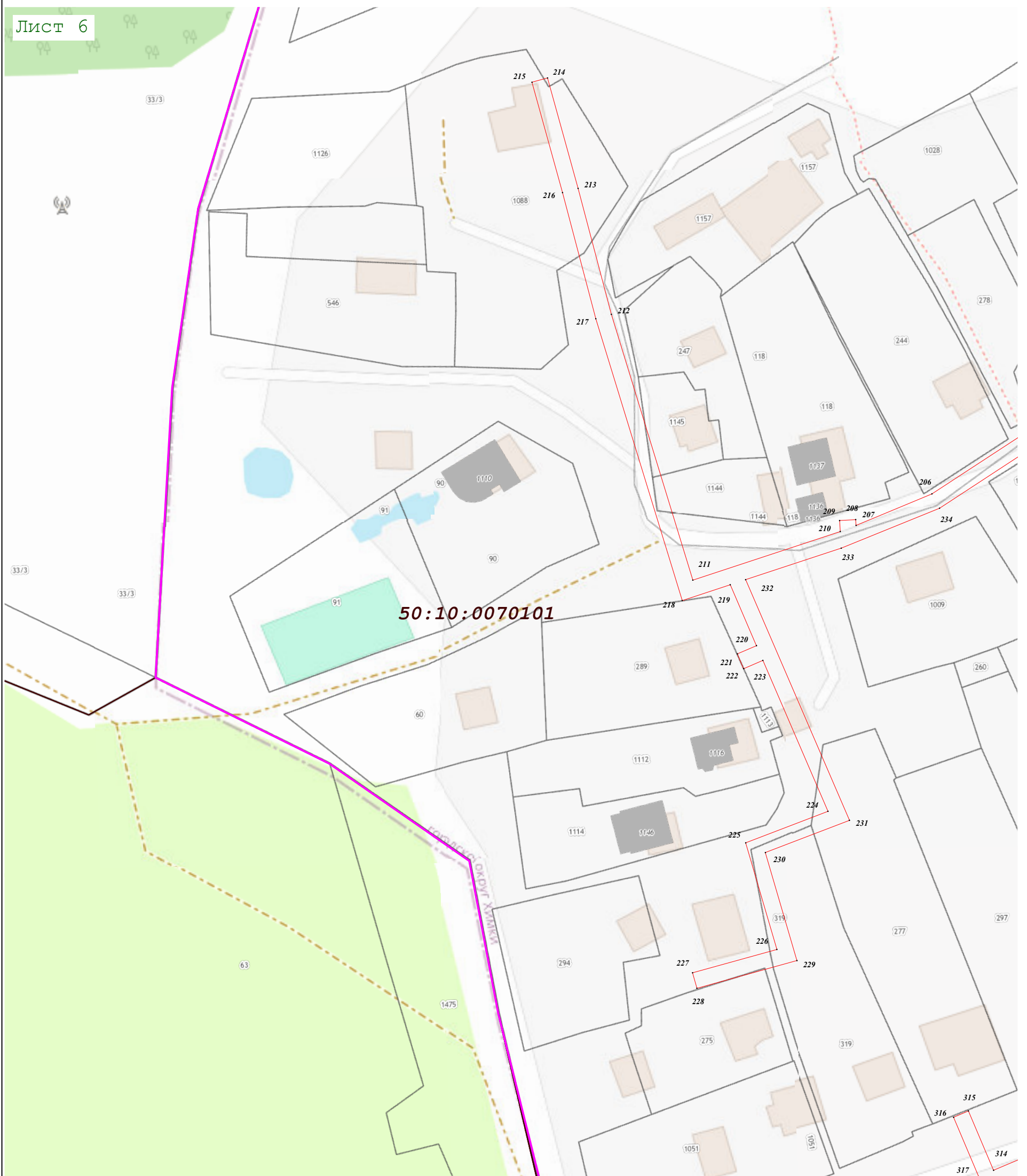


Дата « 6 » октября 20 21 г.

Место для оттиска печати (при наличии) лица, составившего описание местоположения границ объекта






Раздел 4
План границ объекта

Лист 6



Масштаб 1:1 000

Используемые условные знаки и обозначения:

-  - граница кадастрового квартала по сведениям ЕГРН
-  - характерная точка границы зоны
-  - граница зоны
-  - граница земельного участка по сведениям ЕГРН
-  - граница городского округа

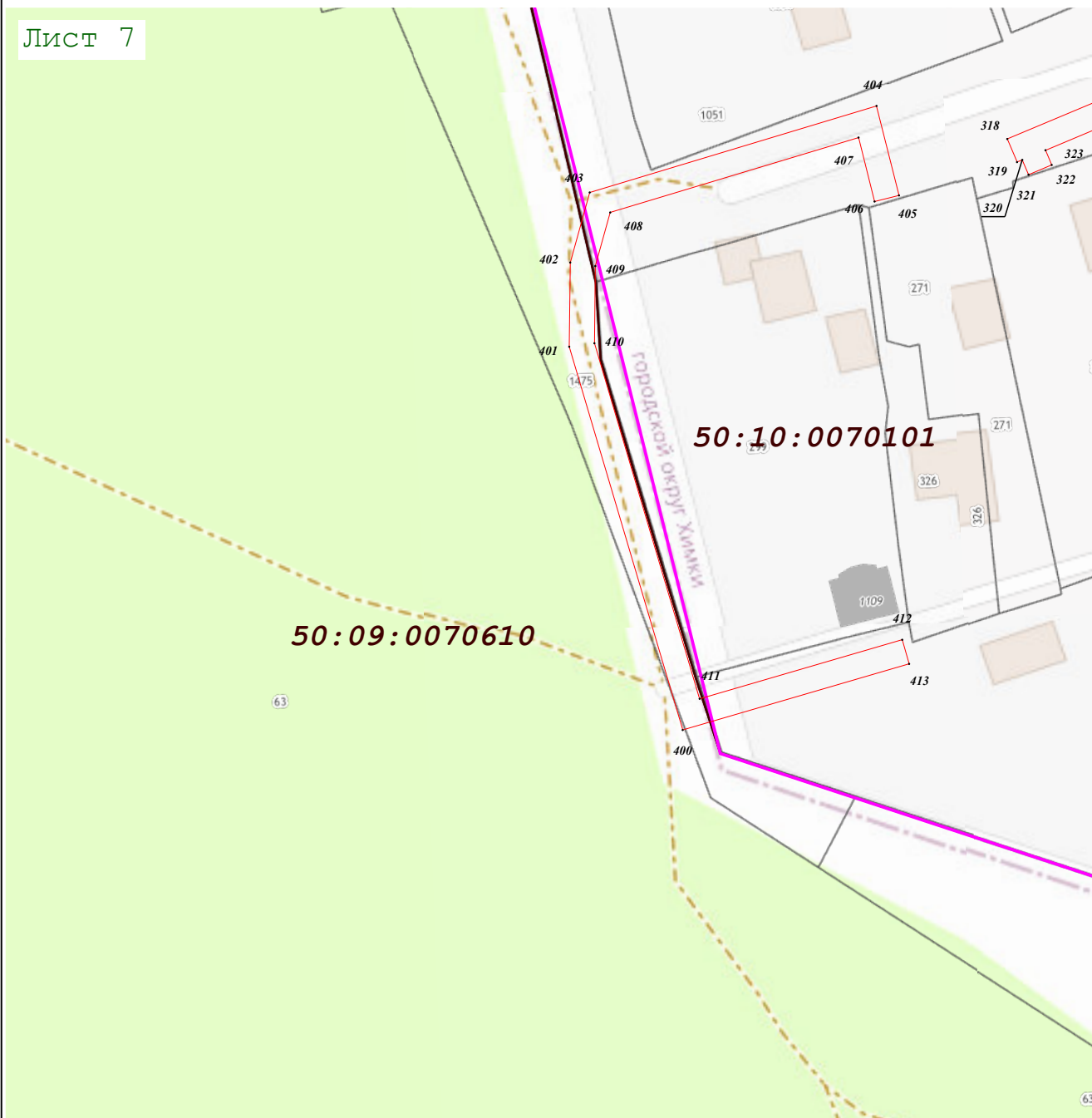


Подпись _____ Дата « 6 » октября 20 21 г.

Место для оттиска печати (при наличии) лица, составившего описание местоположения границ объекта






Раздел 4
План границ объекта

Лист 7



Масштаб 1:1 000

Используемые условные знаки и обозначения:

-  - граница кадастрового квартала по сведениям ЕГРН
-  - характерная точка границы зоны
-  - граница зоны
-  - граница земельного участка по сведениям ЕГРН
-  - граница городского округа

Подпись _____



Дата « 6 » октября 20 21 г.

Место для оттиска печати (при наличии) лица, составившего описание местоположения границ объекта