


Таблица расчета потребности прилегающей территории

<i>МКД</i>	<i>Фактический показатель</i>		<i>Площадь квартир, кв.м</i>	<i>Показатель потребности</i>	<i>Потребность территории для МКД</i>
	<i>Площадь благоустройства в пределах з/у</i>	<i>Площадь прилегающей территории</i>			
<i>Химки г, 9 Мая ул, 4 А 1</i>	<i>6028</i>	<i>2333</i>	<i>15861,9</i>	<i>0,4</i>	<i>6345</i>
<i>Химки г, 9 Мая ул, 4 А 2</i>	<i>0</i>	<i>2320</i>	<i>15870,2</i>	<i>0,4</i>	<i>6348</i>
<i>Химки г, 9 Мая ул, 4 А 3</i>	<i>0</i>	<i>2396</i>	<i>15383,2</i>	<i>0,4</i>	<i>6153</i>
<i>Химки г, 9 Мая ул, 4 А 4</i>	<i>0</i>	<i>1596</i>	<i>10885,1</i>	<i>0,4</i>	<i>4354</i>

Схема прилегающей территории по адресам в г.о Химки: Лавочкина ул, 25, Нагорное ш., 1, 1А, Юбилейный пр-кт, 66, 66А, 66Д, 68, 68А.



Условные обозначения:



- дорога общего пользования
- прилегающая территория юридических лиц
- территория обслуживаемая МБУ
- Территория в кадастровых границах, содержит УК
- прилегающая территория (территория уборки), содержит УК
- Территория в кадастровых границах, содержит УК
- прилегающая территория (территория уборки), содержит УК
- Территория в кадастровых границах, содержит УК
- прилегающая территория (территория уборки), содержит УК
- Территория в кадастровых границах, содержит УК
- прилегающая территория (территория уборки), содержит УК

- 50:10:0010211:19 - кадастровый номер земельного участка
- кадастровая граница земельного участка
- детская игровая площадка
- тротуар/пешеходная дорожка
- проезд
- спортивная площадка
- ограждение (забор)
- вход в МКД

Примечания:

- Территория уборки определена для управляющих компаний. Прилегающая территория образована с учетом расчета потребности прилегающей территории и принципа неделимости объектов благоустройства (191 ОЗ Московской области). Границы между территорией УК и МБУ проходит по тротуару.

Таблица расчета потребности прилегающей территории

МКД	Фактический показатель		Площадь квартир, кв.м	Показатель потребности	Потребность территории для МКД
	Площадь благоустройства в пределах з/у	Площадь прилегающей территории			
<i>Химки г, Лавочкина ул, 25</i>	<i>3859</i>	<i>2162</i>	<i>17701,2</i>	<i>0,4</i>	<i>7080</i>
<i>Химки г, Нагорное ш, 1</i>	<i>2696</i>	<i>199</i>	<i>8148,8</i>	<i>0,4</i>	<i>3260</i>
<i>Химки г, Нагорное ш, 1 А</i>	<i>3113</i>	<i>109</i>	<i>8169,1</i>	<i>0,4</i>	<i>3268</i>
<i>Химки г, Юбилейный пр-кт, 66</i>	<i>1507</i>	<i>497</i>	<i>8189,8</i>	<i>0,4</i>	<i>3276</i>
<i>Химки г, Юбилейный пр-кт, 66 А</i>	<i>0</i>	<i>2683</i>	<i>12581,6</i>	<i>0,4</i>	<i>5033</i>
<i>Химки г, Юбилейный пр-кт, 66 Д</i>	<i>6694</i>	<i>177</i>	<i>18978,7</i>	<i>0,4</i>	<i>7591</i>
<i>Химки г, Юбилейный пр-кт, 68</i>	<i>1186</i>	<i>1145</i>	<i>8187</i>	<i>0,4</i>	<i>3275</i>
<i>Химки г, Юбилейный пр-кт, 68 А</i>	<i>1623</i>	<i>356</i>	<i>8127,5</i>	<i>0,4</i>	<i>3251</i>

Схема прилегающей территории по адресам в г.о Химки: Новогорск мкр, Ивановская 1 квартал ул, 1 к1, 1 к2, Ивановская ул, 7А, 7Б, 8 к1, 8 к2, 9, 10, 11.



Примечания:

- Территория уборки определена для управляющих компаний. Прилегающая территория образована с учетом расчета потребности прилегающей территории и принципа неделимости объектов благоустройства (191 ОЗ Московской области). Границы между территорией УК и МБУ проходит по тротуару.

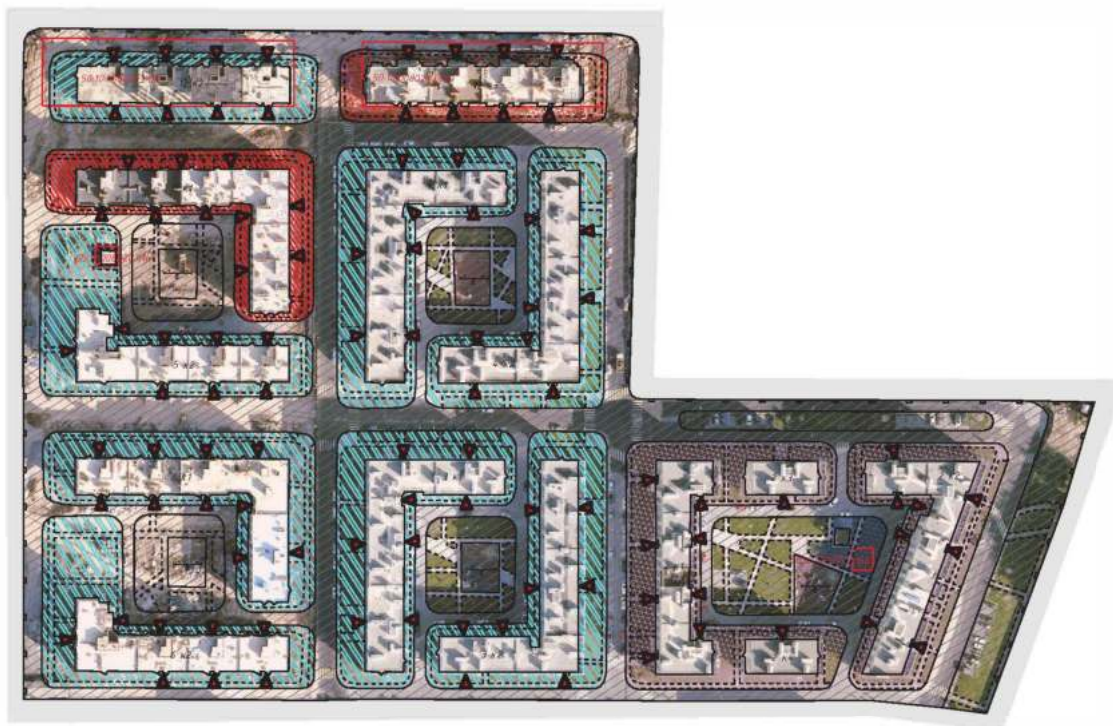
Условные обозначения:

-  - прилегающая территория юридических лиц
-  - территория обслуживаемая МБУ
-  - Территория в кадастровых границах, содержит УК
-  - прилегающая территория (территория уборки), содержит УК
-  - Территория в кадастровых границах, содержит УК
-  - прилегающая территория (территория уборки), содержит УК
- 50:10:0010211:19 - кадастровый номер земельного участка
-  - кадастровая граница земельного участка
-  - детская игровая площадка
-  - тротуар/пешеходная дорожка
-  - проезд
-  - ограждение (забор)
-  - вход в МКД

Таблица расчета потребности прилегающей территории

МКД	Фактический показатель		Площадь квартир, кв.м	Показатель потребности	Потребность территории для МКД
	Площадь благоустройства в пределах з/у	Площадь прилегающей территории			
<i>Химки г, Новогорск мкр, Ивановская 1 квартал ул, 1 1</i>	<i>0</i>	<i>2354</i>	<i>3413,7</i>	<i>0,76</i>	<i>2594</i>
<i>Химки г, Новогорск мкр, Ивановская 1 квартал ул, 1 2</i>	<i>0</i>	<i>2045</i>	<i>2400</i>	<i>0,76</i>	<i>1824</i>
<i>Химки г, Новогорск мкр, Ивановская ул, 7 А</i>	<i>0</i>	<i>2258</i>	<i>5156,1</i>	<i>0,76</i>	<i>3919</i>
<i>Химки г, Новогорск мкр, Ивановская ул, 7 Б</i>	<i>0</i>	<i>2607</i>	<i>3648,1</i>	<i>0,76</i>	<i>2773</i>
<i>Химки г, Новогорск мкр, Ивановская ул, 8 1</i>	<i>0</i>	<i>2124</i>	<i>4917,5</i>	<i>0,76</i>	<i>3737</i>
<i>Химки г, Новогорск мкр, Ивановская ул, 8 2</i>	<i>0</i>	<i>2186</i>	<i>4806,8</i>	<i>0,76</i>	<i>3653</i>
<i>Химки г, Новогорск мкр, Ивановская ул, 9</i>	<i>1901</i>	<i>1633</i>	<i>4817,9</i>	<i>0,76</i>	<i>3662</i>
<i>Химки г, Новогорск мкр, Ивановская ул, 10</i>	<i>3321</i>	<i>1990</i>	<i>4802,5</i>	<i>0,76</i>	<i>3650</i>
<i>Химки г, Новогорск мкр, Ивановская ул, 11</i>	<i>1853</i>	<i>1508</i>	<i>5003,5</i>	<i>0,76</i>	<i>3803</i>

Схема прилегающей территории по адресам в г.о Химки: Новогорск мкр, Ивановская 1 квартал ул, 2 к1, 2 к2, 2 к3, 2 к4, 5 к1, 5 к2, 6 к1, 6 к2, 12 к2, 12 к3, Ивановская ул, 3 к1, 3 к2, 4 к1, 4 к2.



Примечания:

- Территория уборки определена для управляющих компаний. Прилегающая территория образована с учетом расчета потребности прилегающей территории и принципа неделимости объектов благоустройства (191 03 Московской области). Границы между территорией УК и МБУ проходит по тротуару.

Условные обозначения:

- | | |
|---|---|
|  | - прилегающая территория юридических лиц |
|  | - территория обслуживаемая МБУ |
|  | - Территория в кадастровых границах, содержит УК |
|  | - прилегающая территория (территория уборки), содержит УК |
|  | - Территория в кадастровых границах, содержит УК |
|  | - прилегающая территория (территория уборки), содержит УК |
|  | - Территория в кадастровых границах, содержит УК |
|  | - прилегающая территория (территория уборки), содержит УК |
|  | - Территория в кадастровых границах, содержит УК |
|  | - прилегающая территория (территория уборки), содержит УК |
|  | 50:10:0010211:19 - кадастровый номер земельного участка |
|  | - кадастровая граница земельного участка |
|  | - детская игровая площадка |
|  | - тротуар/пешеходная дорожка |
|  | - проезд |
|  | - ограждение (забор) |
|  | - вход в МКД |

Таблица расчета потребности прилегающей территории

МКД	Фактический показатель		Площадь квартир, кв.м	Показатель потребности	Потребность территории для МКД
	Площадь благоустройства в пределах з/у	Площадь прилегающей территории			
<i>Химки г, Новогорск мкр, Ивановская 1 квартал ул, 12 2</i>	<i>737</i>	<i>875</i>	<i>4 289,9</i>	<i>0,76</i>	<i>3260</i>
<i>Химки г, Новогорск мкр, Ивановская 1 квартал ул, 12 3</i>	<i>640</i>	<i>857</i>	<i>4 294,4</i>	<i>0,76</i>	<i>3264</i>
<i>Химки г, Новогорск мкр, Ивановская 1 квартал ул, 2 1</i>	<i>0</i>	<i>2107</i>	<i>4 099,3</i>	<i>0,76</i>	<i>3115</i>
<i>Химки г, Новогорск мкр, Ивановская 1 квартал ул, 2 2</i>	<i>0</i>	<i>2129</i>	<i>2400</i>	<i>0,76</i>	<i>1824</i>
<i>Химки г, Новогорск мкр, Ивановская 1 квартал ул, 2 3</i>	<i>0</i>	<i>651</i>	<i>1378</i>	<i>0,76</i>	<i>1047</i>
<i>Химки г, Новогорск мкр, Ивановская 1 квартал ул, 2 4</i>	<i>0</i>	<i>604</i>	<i>2400</i>	<i>0,76</i>	<i>1824</i>
<i>Химки г, Новогорск мкр, Ивановская 1 квартал ул, 5 1</i>	<i>0</i>	<i>2063</i>	<i>6 019,2</i>	<i>0,76</i>	<i>4 575</i>
<i>Химки г, Новогорск мкр, Ивановская 1 квартал ул, 5 2</i>	<i>0</i>	<i>2482</i>	<i>4 326,47</i>	<i>0,76</i>	<i>3288</i>
<i>Химки г, Новогорск мкр, Ивановская 1 квартал ул, 6 1</i>	<i>0</i>	<i>2446</i>	<i>6 055,2</i>	<i>0,76</i>	<i>4 602</i>
<i>Химки г, Новогорск мкр, Ивановская 1 квартал ул, 6 2</i>	<i>0</i>	<i>2559</i>	<i>4 327,6</i>	<i>0,76</i>	<i>3289</i>
<i>Химки г, Новогорск мкр, Ивановская ул, 3 1</i>	<i>0</i>	<i>2418</i>	<i>6 290,8</i>	<i>0,76</i>	<i>4 781</i>
<i>Химки г, Новогорск мкр, Ивановская ул, 3 2</i>	<i>0</i>	<i>2311</i>	<i>6 157,6</i>	<i>0,76</i>	<i>4 680</i>
<i>Химки г, Новогорск мкр, Ивановская ул, 4 1</i>	<i>0</i>	<i>2349</i>	<i>6 284,2</i>	<i>0,76</i>	<i>4 776</i>
<i>Химки г, Новогорск мкр, Ивановская ул, 4 2</i>	<i>0</i>	<i>2327</i>	<i>6 154,8</i>	<i>0,76</i>	<i>4 678</i>

Схема прилегающей территории по адресам в г.о Химки: Улица Озерная 2,4,8,10.



Условные обозначения:

	- дорога общего пользования		50:10:0010211:19 - кадастровый номер земельного участка
	- территория обслуживаемая МБУ		- кадастровая граница земельного участка
	- территория в кадастровых границах, содержит УК		- детская игровая площадка
	- прилегающая территория (территория уборки), содержит УК		- тротуар/пешеходная дорожка
	- прилегающая территория юридических лиц		- проезд
	- вход в МКД		- спортивная площадка
			- ограждение (забор)


Примечания:

- Территория уборки определена для управляющей компании УК.
- Прилегающая территория образована с учетом расчета потребности прилегающей территории и принципа неделимости объектов благоустройства (191 ОЗ Московской области). Границы между территорией УК и МБУ проходит по тротуару.
- Системы координат МСК 50.

Таблица расчета потребности прилегающей территории

МКД	Фактический показатель		Площадь квартир, кв.м	Показатель потребности	Потребность территории для МКД
	Площадь благоустройства в пределах з/у	Площадь прилегающей территории			
Химки г, Озерная ул, 10	0	2919	6557,9	0,76	4984
Химки г, Озерная ул, 2	0	3192	7728,8	0,76	5874
Химки г, Озерная ул, 4	0	3277	9578,2	0,76	7279
Химки г, Озерная ул, 8	0	3709	9114,8	0,76	6927

Схема прилегающей территории по адресам в г.о Химки, Сходня мкр, Вишневая улица 10, 12, 14, 15, 19, Октябрьская улица 11



Условные обозначения

















-  - дорога общего пользования
-  - территория обслуживаемая МБУ
-  - прилегающая территория юридических лиц
-  - вход в МКД
-  - Территория в кадастровых границах содержит УК
-  - прилегающая территория содержит УК
-  - прилегающая территория содержит УК
-  - прилегающая территория (территория уборки), содержит УК
-  - прилегающая территория (территория уборки) содержит УК
-  50:10:0010211:19 - кадастровый номер земельного участка
-  - кадастровая граница земельного участка
-  - детская игровая площадка
-  - тротуар/пешеходная дорожка
-  - проезд
-  - спортивная площадка
-  - ограждение (забор)

Таблица расчета потребности прилегающей территории

МКД	Фактический показатель		Площадь квартир, кв.м	Показатель потребности	Потребность территории для МКД
	Площадь благоустройства в пределах з/у	Площадь прилегающей территории			
Химки г, Сходня мкр, Вишневая ул, 10	0	1502	2609,4	0,76	1983
Химки г, Сходня мкр, Вишневая ул, 12	891	2767	11836,2	0,4	4734
Химки г, Сходня мкр, Вишневая ул, 14	0	4900	19696,3	0,4	7879
Химки г, Сходня мкр, Вишневая ул, 15	0	166	72,5	0,889	64
Химки г, Сходня мкр, Вишневая ул, 19	208	2839	15109,4	0,4	6044
Химки г, Сходня мкр, Октябрьская ул, 11	0	454	1602,3	0,76	1218

















Примечания:

- Территория уборки определена для управляющей компании
- Определена прилегающая территория для юридических лиц.
- Прилегающая территория образована с учетом расчета потребности прилегающей территории и принципа неделимости объектов благоустройства (191 ОЗ Московской области). Границы между территорией УК и МБУ проходит по тротуару.
- Системы координат МСК 50.

Схема прилегающей территории по адресам в г.о Химки, Сходня мкр, Некрасова улица 11, 1-й Дачный переулок 11, 2-й Дачный переулок 10, 17, 2-й Чапаевский переулок 8, 10



Условные обозначения

-  - дорога общего пользования
-  - территория обслуживаемая МБУ
-  - прилегающая территория юридических лиц
-  - вход в МКД
-  - Территория в кадастровых границах содержит УК
-  - прилегающая территория содержит УК
-  - Территория в кадастровых границах, содержит УК
-  - прилегающая территория (территория уборки), содержит УК
-  - прилегающая территория (территория уборки) содержит УК
-  - прилегающая территория (территория уборки) содержит УК
- 50:10:0010211:19 - кадастровый номер земельного участка
-  - кадастровая граница земельного участка
-  - детская игровая площадка
-  - тротуар/пешеходная дорожка
-  - проезд
-  - спортивная площадка
-  - ограждение (забор)


Примечания:

- Территория уборки определена для управляющей компании. Определена прилегающая территория для юридических лиц.
- Прилегающая территория образована с учетом расчета потребности прилегающей территории и принципа неделимости объектов благоустройства (191 ОЗ Московской области). Границы между территорией УК и МБУ проходит по тротуару. Системы координат МСК 50.

Таблица расчета потребности прилегающей территории

МКД	Фактический показатель		Площадь квартир, кв.м	Показатель потребности	Потребность территории для МКД
	Площадь благоустройства в пределах з/у	Площадь прилегающей территории			
Химки г, Сходня мкр, 2-й Дачный пер, 17	0	1562	4395,1	0,4	1758
Химки г, Сходня мкр, 1-й Дачный пер, 11	0	1021	5426,2	0,4	2170
Химки г, Сходня мкр, 2-й Дачный пер, 10	0	4802	12423,3	0,4	4969
Химки г, Сходня мкр, Некрасова ул, 6	0	1671	11450,9	0,4	4580
Химки г, Сходня мкр, 2-й Чапаевский пер, 10	0	6987	18015,7	0,4	7206
Химки г, Сходня мкр, 2-й Чапаевский пер, 8	3428	1729	17202,6	0,4	6881

Схема прилегающей территории по адресам в г.о Химки, Сходня мкр, 2-й Чапаевский пер, 4, 6, Чапаева ул. 20, 22, 26, 28, 30.



Условные обозначения













-  - дорога общего пользования
-  - территория обслуживаемая МБУ
-  - прилегающая территория юридических лиц
-  - вход в МКД
-  - прилегающая территория (территория уборки) содержит УК
-  - прилегающая (территория уборки) содержит УК
-  - прилегающая территория (территория уборки) содержит УК
- 50:10:0010211:19 - кадастровый номер земельного участка
-  - кадастровая граница земельного участка
-  - детская игровая площадка
-  - тротуар/пешеходная дорожка
-  - проезд
-  - спортивная площадка
-  - ограждение (забор)

Таблица расчета потребности прилегающей территории

МКД	Фактический показатель		Площадь квартир, кв.м	Показатель потребности	Потребность территории для МКД
	Площадь благоустройства в пределах з/у	Площадь прилегающей территории			
Химки г, Сходня мкр, 2-й Чапаевский пер, 4	1889	2444	16109	0,4	6444
Химки г, Сходня мкр, 2-й Чапаевский пер, 6	2144	3641	16085,4	0,4	6434
Химки г, Сходня мкр, Чапаева ул, 20	73	4231	7204,9	0,76	5476
Химки г, Сходня мкр, Чапаева ул, 22/1 (1-й Чапаевский пер, 1/22)	441	1391	2574,8	0,76	1957
Химки г, Сходня мкр, Чапаева ул, 26	573	1904	2576,6	0,76	1958
Химки г, Сходня мкр, Чапаева ул, 28	350	2896	3524,3	0,76	2678
Химки г, Сходня мкр, Чапаева ул, 30	493	1859	2561,6	0,76	1947

Примечания:

- Территория уборки определена для управляющих компаний.
- Прилегающая территория образована с учетом расчета потребности прилегающей территории и принципа неделимости объектов благоустройства (191 ОЗ Московской области). Границы между территорией УК и МБУ проходит по тротуару.
- Системы координат МСК 50.

Схема прилегающей территории по адресам в г.о Химки: ул. Германа Титова 2к1, 2к2, 2к3, 4, 6, 8, 10, 10а, 12к1, 12к2.




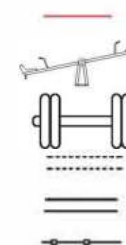
Схема прилегающей территории по адресам в г.о Химки: ул. Германа Титова 2к1, 2к2, 2к3, 4, 6, 8, 10, 10а, 12к 1, 12к 2.

МКД	Фактический показатель		Площадь квартир, кв.м.	Показатель потребности	Потребность территории для МКД
	Площадь благоустройства в пределах э/у	Площадь прилегающей территории			
Химки г, Германа Титова ул, 6	5160	5184	23468,1	0,4	9387,24
Химки г, Германа Титова ул, 8	0	16643	48713,6	0,4	19485,44
Химки г, Германа Титова ул, 4	0	9135	15544,5	0,575	8938,0875
Химки г, Германа Титова ул, 10 А	0	9653	17869,4	0,4	7147,76
Химки г, Германа Титова ул, 10	0	13698	38304,3	0,4	15321,72
Химки г, Германа Титова ул, 12 1	0	3242	4306	0,4	1722,4
Химки г, Германа Титова ул, 12 2	0	9265	20817,9	0,4	8327,16
Химки г, Германа Титова ул, 2 1	0	6225	9102,2	0,4	3640,88
Химки г, Германа Титова ул, 2 2	0	6741	9606,8	0,4	3842,72
Химки г, Германа Титова ул, 2 3	0	3822	5079	0,4	2031,6

Условные обозначения:



50:10.0010317:19














- дорога общего пользования
- территория обслуживаемая МБУ
- прилегающая территория (территория уборки), содержит УК
- Территория в кадастровых границах, содержит УК
- Территория в кадастровых границах, содержит УК
- прилегающая территория (территория уборки), содержит УК
- кадастровый номер земельного участка
- кадастровая граница земельного участка
- детская игровая площадка
- спортивная площадка
- тротуар/пешеходная дорожка
- проезд
- Ограждение (забор)

Примечания:

- Территория уборки определена для управляющих компаний.
- Территория в кадастровых границах, содержит УК
- Прилегающая территория образована с учетом расчета потребности прилегающей территории и принципа неделимости объектов благоустройства (191 ОЗ Московской области). Границы между территорией УК и МБУ проходит по тротуару и проездам.
- Системы координат МСК 50

Схема прилегающей территории по адресам в г.о Химки: ул. Германа Титова 1, Эк1,5к2, Эк2, ул. им. К.И. Вороницына 1к1, 1к2, Транспортный проезд 15.

Условные обозначения:

-  - дорога общего пользования
-  - территория обслуживаемая МБУ
-  - Территория в кадастровых границах, содержит УК
-  - прилегающая территория (территория уборки), содержит УК
-  50:10:0010317:19 - кадастровый номер земельного участка
-  - кадастровая граница земельного участка
-  - детская игровая площадка
-  - спортивная площадка
-  - тротуар/пешеходная дорожка
-  - проезд
-  - Ограждение (забор)

Примечания:

- Территория уборки определена для управляющей компании
- Прилегающая территория образована с учетом расчета потребности прилегающей территории и принципа неделимости объектов благоустройства (191 ОЗ Московской области). Границы между территорией УК и МБУ проходит по тротуару и проездам.
- Системы координат МСК 50

МКД	Житический показатель		Площадь	Показатель	Потребность
	Площадь благоустройства в пределах з/ч	Площадь прилегающей территории			
Химки г, Германа Титова ул, 1	2486	1385	11403,8	0,4	4561,52
Химки г, Германа Титова ул, Э 1	5104	781	21080,1	0,4	8432,04
Химки г, Германа Титова ул, Э 2	5949	585	25366,4	0,4	10146,56
Химки г, Германа Титова ул, Э 2	8291	1643	30135,3	0,4	12054,12
Химки г, Имени К. И. Вороницына ул, 1 1	6996	1624	18461,3	0,4	7384,52
Химки г, Имени К. И. Вороницына ул, 1 2	5227	783	18674,4	0,4	7469,76
Химки г, Транспортный проезд, 15	1215	3660	7875,1	0,4	3150,04

Схема прилегающей территории по адресам в г.о Химки: ул. Германа Титова 14к1, 14к2.




Схема прилегающей территории по адресам в г.о Химки: ул. Германа Титова 2к1, 2к2, 2к3, 4, 6, 8, 10, 10а, 12к 1, 12к 2.

МКД	Фактический показатель		Площадь квартир, кв.м.	Показатель потребности	Потребность территории для МКД
	Площадь благоустройства в пределах з/у	Площадь прилегающей территории			
Химки г, Германа Титова ул, 14к2	0	5504	14132,5	0,4	5653
Химки г, Германа Титова ул, 14к1	0	6270	14734	0,4	5893,6

Примечания:

- Территория уборки определена для управляющей компании
- Прилегающая территория образована с учетом расчета потребности прилегающей территории и принципа неделимости объектов благоустройства (191 ОЗ Московской области). Границы между территорией УК и МБУ проходит по тротуару и проездам.
- Системы координат МСК 50

Условные обозначения:



- дорога общего пользования



- территория обслуживаемая МБУ



- прилегающая территория (территория уборки), юридических лиц



- Территория в кадастровых границах, содержит УК



- прилегающая территория (территория уборки), содержит УК



- кадастровый номер земельного участка



- кадастровая граница земельного участка



- детская игровая площадка



- спортивная площадка



- тротуар/пешеходная дорожка



- проезд



















- Ограждение (забор)



Схема прилегающей территории по адресам в г.о Химки: Северная ул, 1,2; Жаринова ул, 3, 5, 8, 9, 10-15.



Условные обозначения:

-  - дорога общего пользования
-  - территория обслуживаемая МБУ
-  - прилегающая территория (территория уборки), юридических лиц
-  - Территория в кадастровых границах, содержит УК
-  - прилегающая территория (территория уборки), содержит УК
-  - Территория в кадастровых границах, содержит УК
-  - прилегающая территория (территория уборки), содержит УК
-  - Территория в кадастровых границах, содержит УК
-  - прилегающая территория (территория уборки), содержит УК
-  - кадастровый номер земельного участка
-  - кадастровая граница земельного участка
-  - детская игровая площадка
-  - спортивная площадка
-  - тротуар/пешеходная дорожка
-  - проезд
-  - Ограждение (забор)

МКД	Фактический показатель		Площадь квартир, кв.м.	Показатель потребности	Потребность территории для МКД
	Площадь благоустройства в пределах э/у	Площадь прилегающей территории			
Химки г, Подрезково мкр, Северная ул, 1		3401	4498,6	0,76	3418,936
Химки г, Подрезково мкр, Северная ул, 2		3854	4565,2	0,76	3469,552
Химки г, Подрезково мкр, Жаринова ул, 10		2661	2210,1	0,4	884,04
Химки г, Подрезково мкр, Жаринова ул, 11		3535	3179,8	0,76	2416,648
Химки г, Подрезково мкр, Жаринова ул, 12		1787	5596,2	0,4	2238,48
Химки г, Подрезково мкр, Жаринова ул, 13		1784	3579,9	0,4	1431,96
Химки г, Подрезково мкр, Жаринова ул, 14		2119	6581,3	0,4	2632,52
Химки г, Подрезково мкр, Жаринова ул, 15		4210	7004,3	0,4	2801,72
Химки г, Подрезково мкр, Жаринова ул, 3		2669	3446,6	0,76	2619,416
Химки г, Подрезково мкр, Жаринова ул, 5		3440	3252,1	0,76	2471,596
Химки г, Подрезково мкр, Жаринова ул, 8		2807	4534	0,76	3445,84
Химки г, Подрезково мкр, Жаринова ул, 9		3104	3165,5	0,76	2405,78














Примечания:

- Территория уборки определена для управляющих компаний.
- Прилегающая территория образована с учетом расчета потребности прилегающей территории и принципа неделимости объектов благоустройства (191 ОЗ Московской области). Границы между территорией УК и МБУ проходит по тротуару и проездам.
- Системы координат МСК 50

Схема прилегающей территории по адресам в г.о Химки: Центральная ул. 1,3, 5, 6к1, 6к2, 7, 8; Жаринова ул, 6, 1-я Лесная 8, 10к1, 10к2.



Условные обозначения:

-  - дорога общего пользования
-  - территория обслуживаемая МБУ
-  - прилегающая территория (территория уборки), юридических лиц
-  - Территория в кадастровых границах, содержит УК
-  - прилегающая территория (территория уборки), содержит УК
-  - Территория в кадастровых границах, содержит УК
-  - прилегающая территория (территория уборки), содержит УК
-  - кадастровая граница земельного участка
-  - детская игровая площадка
-  - спортивная площадка
-  - тротуар/пешеходная дорожка
-  - проезд
-  - Ограждение (забор)

МКД	Фактический показатель		Площадь квартир, кв.м.	Показатель потребности	Потребность территории для МКД	
	Площадь для благоустройства в пределах э/у	Площадь прилегающей территории				
Химки г, Подрезково мкр, 1-я Лесная ул, 10 1		1872	26282,6	0,4	10513,04	
Химки г, Подрезково мкр, 1-я Лесная ул, 10 2			3744	5352,3	0,4	2140,92
Химки г, Подрезково мкр, 1-я Лесная ул, 8	7706	1177	19861,8	0,4	7944,72	
Химки г, Подрезково мкр, Центральная ул, 1		1189	1092,4	0,886	967,8664	
Химки г, Подрезково мкр, Центральная ул, 3		1512	1069,8	0,886	947,8428	
Химки г, Подрезково мкр, Центральная ул, 5		1773	1057,4	0,886	936,8564	
Химки г, Подрезково мкр, Центральная ул, 6 1		2312	11086,7	0,4	4434,68	
Химки г, Подрезково мкр, Центральная ул, 6 2		4623	24781,6	0,4	9912,64	
Химки г, Подрезково мкр, Центральная ул, 7		1732	1519,8	0,76	1155,048	
Химки г, Подрезково мкр, Центральная ул, 8	8157	1303	23369,1	0,4	9347,64	
Химки г, Подрезково мкр, Жаринова ул, 6		1692	3310,9	0,76	2516,284	

Примечания:

- Территория уборки определена для управляющих компаний ,
- Прилегающая территория образована с учетом расчета потребности прилегающей территории и принципа неделимости объектов благоустройства (191 ОЗ Московской области). Границы между территорией УК и МБУ проходит по тротуару и проездам.
- Системы координат МСК 50

Схема прилегающей территории по адресам в г.о Химки: Центральная ул. 4к1, 4а, 4б, 4г, 4д; Советская 7, 1-я Лесная 2, 4, 6.



Условные обозначения:

-  - дорога общего пользования
-  - территория обслуживаемая МБУ
-  - прилегающая территория (территория уборки), юридических лиц
-  - Территория в кадастровых границах, содержит УК
-  - прилегающая территория (территория уборки), содержит УК
-  - Территория в кадастровых границах, содержит УК
-  - прилегающая территория (территория уборки), содержит УК
-  - Территория в кадастровых границах, содержит УК
-  - прилегающая территория (территория уборки), содержит УК
-  - Территория в кадастровых границах, содержит УК
-  - прилегающая территория (территория уборки), содержит УК
-  50:10:0010317:19 - кадастровый номер земельного участка
-  - кадастровая граница земельного участка
-  - детская игровая площадка
-  - спортивная площадка
-  - тротуар/пешеходная дорожка
-  - проезд
-  - Ограждение (забор)

МКД	Фактический показатель		Площадь квартир, кв.м.	Показатель потребности	Потребность территории для МКД
	Площадь благоустройства в пределах з/у	Площадь прилегающей территории			
Химки г, Подрезково мкр, Центральная ул, 4 1	5853	688	22319,2	0,4	8927,68
Химки г, Подрезково мкр, Центральная ул, 4 А		2089	9642,5	0,4	3857
Химки г, Подрезково мкр, Центральная ул, 4 Б		1904	8747,2	0,4	3498,88
Химки г, Подрезково мкр, Центральная ул, 4 Г		3168	7934,5	0,4	3173,8
Химки г, Подрезково мкр, Центральная ул, 4 Д		1940	9612,5	0,4	3845
Химки г, Подрезково мкр, Советская ул, 7		3428	6367,7	0,4	2547,08
Химки г, Подрезково мкр, 1-я Лесная ул, 2	6723		19823,3	0,4	7929,32
Химки г, Подрезково мкр, 1-я Лесная ул, 4	6182		21410,8	0,4	8564,32
Химки г, Подрезково мкр, 1-я Лесная ул, 6	5460		16885,5	0,4	6754,2




Примечания:

- Территория уборки определена для управляющих компаний.
- Прилегающая территория образована с учетом расчета потребности прилегающей территории и принципа неделимости объектов благоустройства (191 ОЗ Московской области). Границы между территорией УК и МБУ проходит по тротуару и проездам.
- Системы координат МСК 50

Схема прилегающей территории по адресам в г.о Химки: Жаринова 1; Мира 1, 2, 3, 4.



Условные обозначения:

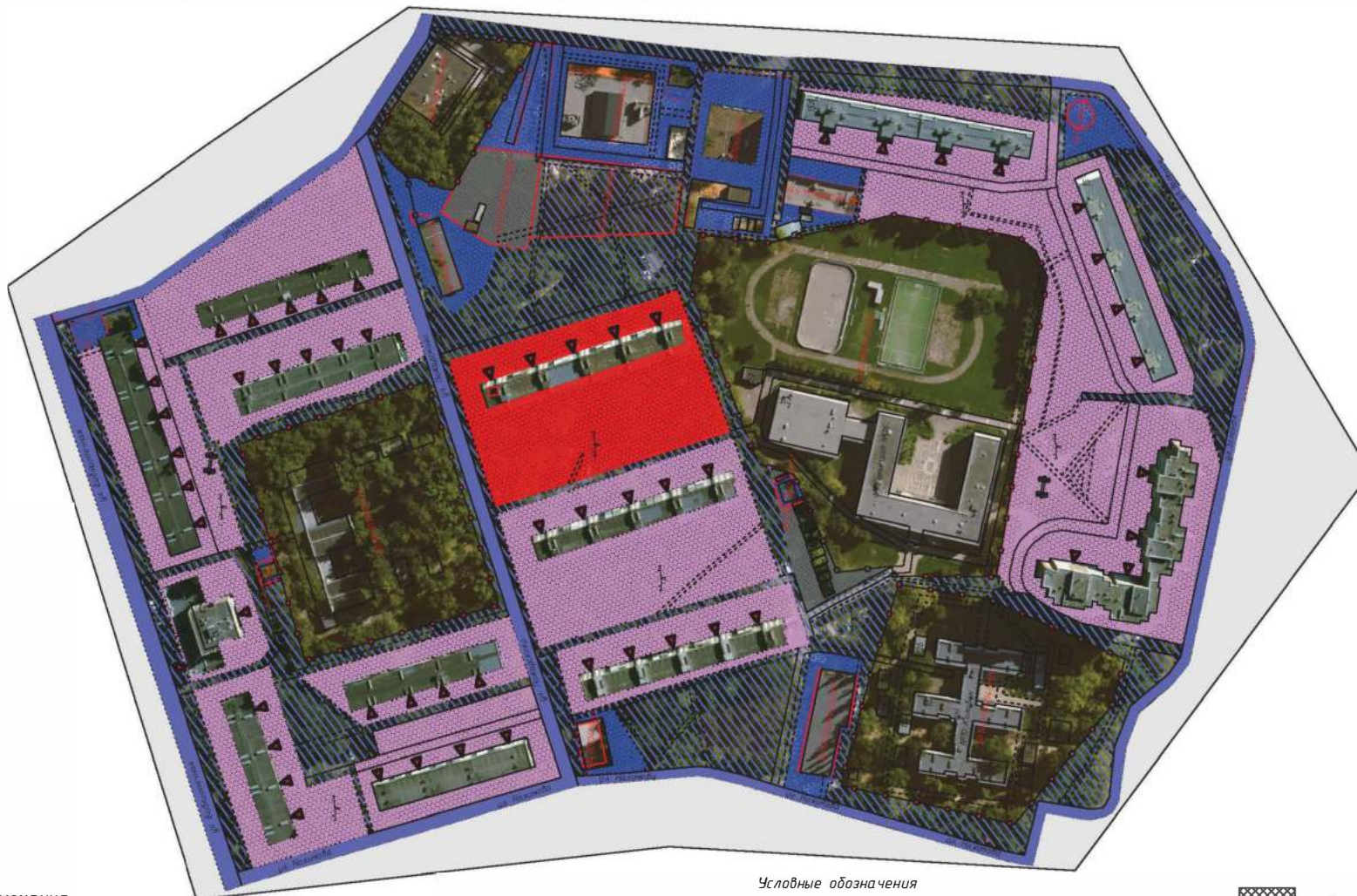
-  - дорога общего пользования
-  - территория обслуживаемая МБУ
-  - прилегающая территория (территория уборки), юридических лиц
-  - Территория в кадастровых границах, содержит уК
-  - прилегающая территория (территория уборки), содержит уК
-  - Территория в кадастровых границах, содержит уК
-  - прилегающая территория (территория уборки), содержит уК
-  - кадастровый номер земельного участка
-  - кадастровая граница земельного участка
-  - детская игровая площадка
-  - спортивная площадка
-  - тротуар/пешеходная дорожка
-  - проезд
-  - Ограждение (забор)

МКД	Фактический показатель		Площадь квартир, кв.м.	Показатель потребности	Потребность территории для МКД
	Площадь благоустройства в пределах з/у	Площадь прилегающей территории			
Химки г, Подрезков амкр, Жаринова ул, 1		215 0	3579,6	0,74	2648,904
Химки г, Подрезков амкр, Мира ул, 1		3508	3568,9	0,74	2640,986
Химки г, Подрезков амкр, Мира ул, 2		2044	3522,1	0,74	2606,354
Химки г, Подрезков амкр, Мира ул, 3		2376	3486,7	0,74	2580,158
Химки г, Подрезков амкр, Мира ул, 4		2103	3539,3	0,74	2619,082

Примечания:

- Территория уборки определена для управляющих компаний.
- Прилегающая территория образована с учетом расчета потребности прилегающей территории и принципа неделимости объектов благоустройства (191 ОЗ Московской области). Границы между территорией УК и МБУ проходит по тротуару и проездам.
- Системы координат МСК 50

Схема прилегающей территории по адресам в г.о Химки: Левобережный мкр, Зеленая ул. д. 15, 15А, 21; Библиотечная ул. д. 2, 4, 6; Нахимова ул. д. 3; Пожарская ул. д. 2, 3, 4, 6, 7, 9.



Примечания:

- Территория уборки определена для управляющих компаний. Прилегающая территория образована с учетом расчета потребности прилегающей территории и принципа неделимости объектов благоустройства (191 ОЗ Московской области). Границы между территорией УК и МБУ проходят по тротуару.

Условные обозначения

- дорога общего пользования
- прилегающая территория юридических лиц
- территория обслуживаемая МБУ
- Территория в кадастровых границах содержит УК
- Прилегающая территория (территория уборки), содержит УК
- Территория в кадастровых границах содержит УК
- Прилегающая территория (территория уборки), содержит УК

- Территория гаражного кооператива
- 50:10:0010211:19 - кадастровый номер земельного участка
- кадастровая граница земельного участка
- детская игровая площадка
- тротуар/пешеходная дорожка
- проезд
- спортивная площадка
- ограждение (забор)

Таблица расчета потребности прилегающей территории

МКД	Фактический показатель		Площадь квартир, кв.м	Показатель потребности	Потребность территории для МКД
	Площадь благоустройства в пределах э/ц	Площадь прилегающей территории			
<i>Химки г, Левобережный мкр, Библиотечная ул, 2</i>	<i>0</i>	<i>2575</i>	<i>2912,1</i>	<i>0,76</i>	<i>2213</i>
<i>Химки г, Левобережный мкр, Библиотечная ул, 4</i>	<i>0</i>	<i>846</i>	<i>2198,5</i>	<i>0,40</i>	<i>879</i>
<i>Химки г, Левобережный мкр, Библиотечная ул, 6</i>	<i>0</i>	<i>2936</i>	<i>4061,4</i>	<i>0,76</i>	<i>3087</i>
<i>Химки г, Левобережный мкр, Зеленая ул, 15</i>	<i>0</i>	<i>4281</i>	<i>10444,3</i>	<i>0,40</i>	<i>4178</i>
<i>Химки г, Левобережный мкр, Зеленая ул, 15 А</i>	<i>0</i>	<i>4480</i>	<i>11229,1</i>	<i>0,40</i>	<i>4492</i>
<i>Химки г, Левобережный мкр, Зеленая ул, 21</i>	<i>0</i>	<i>6518</i>	<i>15802,8</i>	<i>0,40</i>	<i>6321</i>
<i>Химки г, Левобережный мкр, Нахимова ул, 3</i>	<i>0</i>	<i>2706</i>	<i>3563,7</i>	<i>0,76</i>	<i>2708</i>
<i>Химки г, Левобережный мкр, Пожарского ул, 2</i>	<i>0</i>	<i>2065</i>	<i>4725,9</i>	<i>0,40</i>	<i>1890</i>
<i>Химки г, Левобережный мкр, Пожарского ул, 3</i>	<i>0</i>	<i>1576</i>	<i>2298,4</i>	<i>0,76</i>	<i>1747</i>
<i>Химки г, Левобережный мкр, Пожарского ул, 4</i>	<i>0</i>	<i>6126</i>	<i>7875,3</i>	<i>0,40</i>	<i>3150</i>
<i>Химки г, Левобережный мкр, Пожарского ул, 6</i>	<i>0</i>	<i>6279</i>	<i>7947,9</i>	<i>0,40</i>	<i>3179</i>
<i>Химки г, Левобережный мкр, Пожарского ул, 7</i>	<i>0</i>	<i>2722</i>	<i>3549,5</i>	<i>0,76</i>	<i>2698</i>
<i>Химки г, Левобережный мкр, Пожарского ул, 9</i>	<i>0</i>	<i>4218</i>	<i>3237,8</i>	<i>0,76</i>	<i>2461</i>

Схема прилегающей территории по адресам в г.о Химки: Левобережный мкр, Нахимова ул. д. 12, 14, 4, 4 А, 6, 8, Чайковского ул. д. 1, 3, 5.

Примечания:

- Территория уборки определена для управляющих компаний. Прилегающая территория образована с учетом расчета потребности прилегающей территории и принципа неделимости объектов благоустройства (191 ОЗ Московской области). Границы между территорией УК и МБУ проходит по тротуару.

Условные обозначения

















-  - дорога общего пользования
-  - прилегающая территория юридических лиц
-  - территория обслуживаемая МБУ
-  - Территория в кадастровых границах содержит УК
-  - Прилегающая территория (территория уборки), содержит УК
-  - Территория в кадастровых границах содержит УК
-  - Прилегающая территория (территория уборки), содержит УК
-  - Территория в кадастровых границах содержит УК
-  - Прилегающая территория (территория уборки), содержит УК
- 50:10:0010211:19 - кадастровый номер земельного участка
-  - кадастровая граница земельного участка
-  - детская игровая площадка
-  - тротуар/пешеходная дорожка
-  - проезд
-  - спортивная площадка
-  - ограждение (забор)
-  - вход в МКД



Таблица расчета потребности прилегающей территории

МКД	Фактический показатель		Площадь квартир, кв.м	Показатель потребности	Потребность территории для МКД
	Площадь благоустройства в пределах э/у	Площадь прилегающей территории			
<i>Химки г, Левобережный мкр, Нахимова ул, 12</i>	<i>98</i>	<i>1460</i>	<i>2209,6</i>	<i>0,40</i>	<i>884</i>
<i>Химки г, Левобережный мкр, Нахимова ул, 14</i>	<i>313</i>	<i>3421</i>	<i>6946,8</i>	<i>0,40</i>	<i>2779</i>
<i>Химки г, Левобережный мкр, Нахимова ул, 4</i>	<i>0</i>	<i>1215</i>	<i>5497,4</i>	<i>0,40</i>	<i>2199</i>
<i>Химки г, Левобережный мкр, Нахимова ул, 4 А</i>	<i>117,6</i>	<i>447</i>	<i>2163,5</i>	<i>0,40</i>	<i>865</i>
<i>Химки г, Левобережный мкр, Нахимова ул, 6</i>	<i>0</i>	<i>1435,6</i>	<i>5421</i>	<i>0,40</i>	<i>2168</i>
<i>Химки г, Левобережный мкр, Нахимова ул, 8</i>	<i>0</i>	<i>1100,8</i>	<i>2383,9</i>	<i>0,40</i>	<i>954</i>
<i>Химки г, Левобережный мкр, Чайковского ул, 1</i>	<i>0</i>	<i>2506</i>	<i>8392,2</i>	<i>0,40</i>	<i>3357</i>
<i>Химки г, Левобережный мкр, Чайковского ул, 3</i>	<i>0</i>	<i>3611</i>	<i>8483</i>	<i>0,40</i>	<i>3393</i>
<i>Химки г, Левобережный мкр, Чайковского ул, 5</i>	<i>0</i>	<i>2629</i>	<i>8524,4</i>	<i>0,40</i>	<i>3410</i>

Схема прилегающей территории по адресам в г.о Химки: пр-кт Ленинский д. 17, 19/1, 23А, 25, 27, 29; ул. Победы д. 6/20, 4, 2/15; ул. Чкалова д. 3, 4.



Примечания:

- Территория уборки определена для управляющих компаний.
- Определена прилегающая территория для юридических лиц.
- Прилегающая территория образована с учетом расчета потребности прилегающей территории и принципа неделимости объектов благоустройства (191 ОЗ Московской области). Границы между территорией УК и МБУ проходит по тротуару и проездам.
- Системы координат МСК 50

Таблица расчета потребности прилегающей территории

МКД	Фактический показатель		Площадь квартир, кв.м	Показатель потребности	Потребность территории для МКД
	Площадь благоустройства в пределах з/у	Площадь прилегающей территории			
Химки г, Победы ул, 6/20	0	3186	8334,7	0,76	6334
Химки г, Победы ул, 4	1625	1710	3374	0,76	2564
Химки г, Победы ул, 2/15	0	3382	4525	0,76	3439
Химки г, Ленинский пр-кт, 17	0	1825	877,1	0,889	780
Химки г, Ленинский пр-кт, 19/1	0	1849	1405,6	0,889	1250
Химки г, Чкалова ул, 3	0	1239	742,5	0,889	660
Химки г, Чкалова ул, 4	0	3200	4058,5	0,76	3084
Химки г, Ленинский пр-кт, 23 А	0	1643	2105,5	0,76	1600
Химки г, Ленинский пр-кт, 25	0	1813	2029	0,76	1542
Химки г, Ленинский пр-кт, 27	0	2388	2548,7	0,76	1937
Химки г, Ленинский пр-кт, 29	0	2739	2514,5	0,76	1911

Условные обозначения:



- дорога общего пользования



- территория обслуживаемая МБУ



- территория в кадастровых границах, содержит УК



- прилегающая территория (территория уборки), содержит УК



- прилегающая территория юридических лиц

50:10:0010211:19

- кадастровый номер земельного участка



- кадастровая граница земельного участка



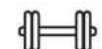
- Детская игровая площадка



- Тротуар/пешеходная дорожка



- Проезд

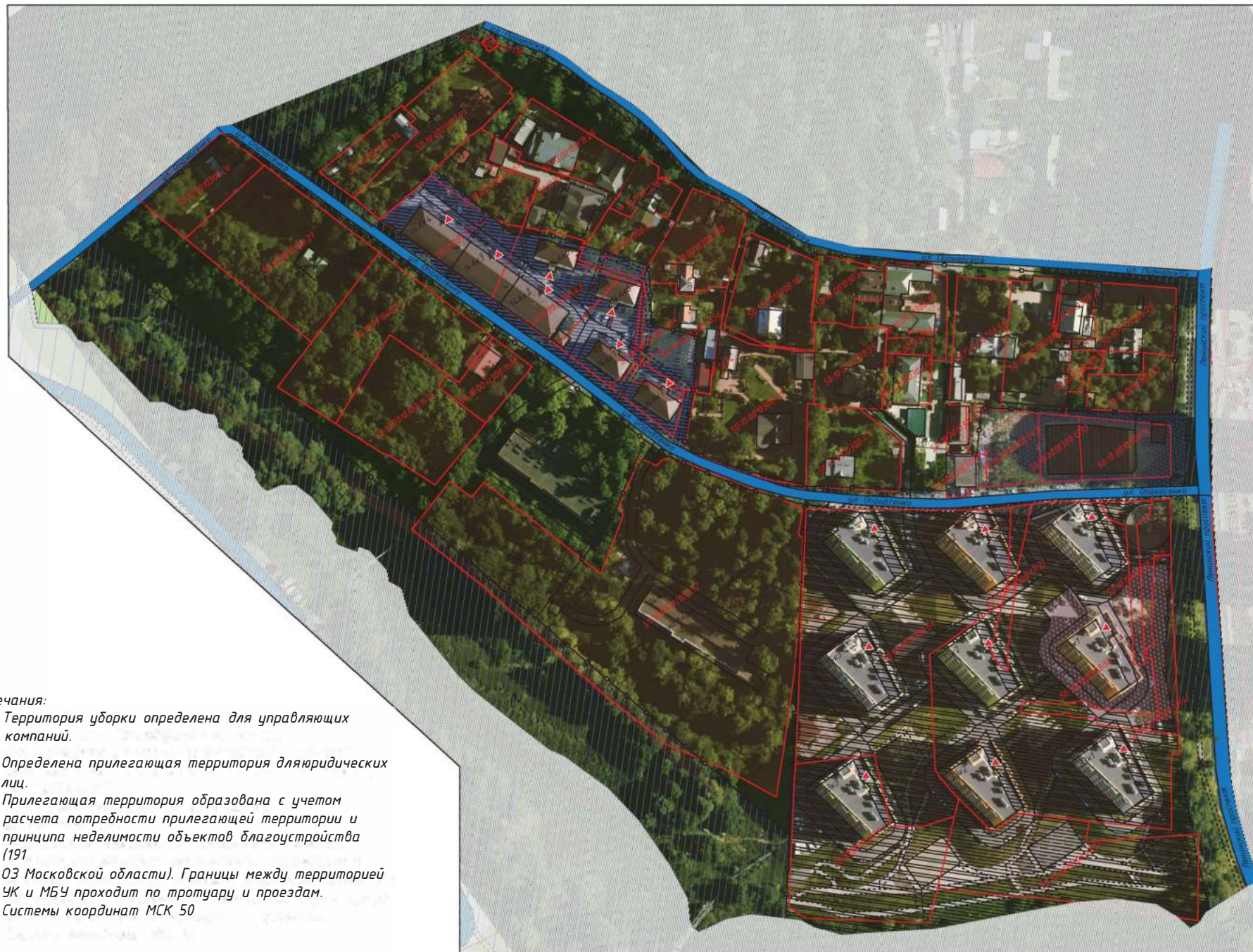


- Спортивная площадка



- Ограждение (забор)

Схема прилегающей территории по адресам в г.о Химки: пр-кт Ленинский д. 33к1, 33к2, 33к3, 35к1, 35к2, 35к3; ул. Опанасенко д. 5к1, 5к2, 5к3, 14Ак1, 14Ак2, 14Ак3, 14Ак4, 14Ак5, 14Ак6, 14Ак7.



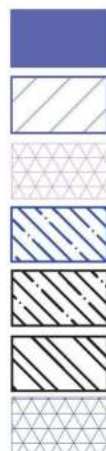
Примечания:

- Территория уборки определена для управляющих компаний.
- Определена прилегающая территория для юридических лиц.
- Прилегающая территория образована с учетом расчета потребности прилегающей территории и принципа неделимости объектов благоустройства (191 ОЗ Московской области). Границы между территорией УК и МБУ проходит по тротуару и проездам.
- Системы координат МСК 50

Таблица расчета потребности прилегающей территории

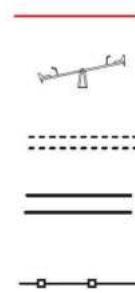
МКД	Фактический показатель		Площадь квартир, кв.м	Показатель потребности	Потребность территории для МКД
	Площадь благоустройства в пределах з/у	Площадь прилегающей территории			
Химки г, Ленинский пр-кт, 33 1	0	4704	3310,9	0,575	1904
Химки г, Ленинский пр-кт, 33 2	0	5040	3376,3	0,575	1941
Химки г, Ленинский пр-кт, 33 3	0	5025	3381,3	0,4	1353
Химки г, Ленинский пр-кт, 35 1	0	2649	3432,5	0,4	1373
Химки г, Ленинский пр-кт, 35 2	0	2145	3807,9	0,4	1523
Химки г, Ленинский пр-кт, 35 3	0	3996	3059,3	0,4	1224
Химки г, Опанасенко ул, 5 1	0	1319	3506,8	0,4	1403
Химки г, Опанасенко ул, 5 2	0	1247	3504	0,4	1402
Химки г, Опанасенко ул, 5 3	0	2246	3831,3	0,4	1533
Химки г, Опанасенко ул, 14 А 1	0	578	368	0,889	327
Химки г, Опанасенко ул, 14 А 2	0	581	896	0,889	797
Химки г, Опанасенко ул, 14 А 3	0	514	894	0,889	795
Химки г, Опанасенко ул, 14 А 4	0	851	895	0,889	796
Химки г, Опанасенко ул, 14 А 5	0	476	383	0,889	340
Химки г, Опанасенко ул, 14 А 6	0	790	384	0,889	341
Химки г, Опанасенко ул, 14 А 7	0	1033	390	0,889	347

Условные обозначения:



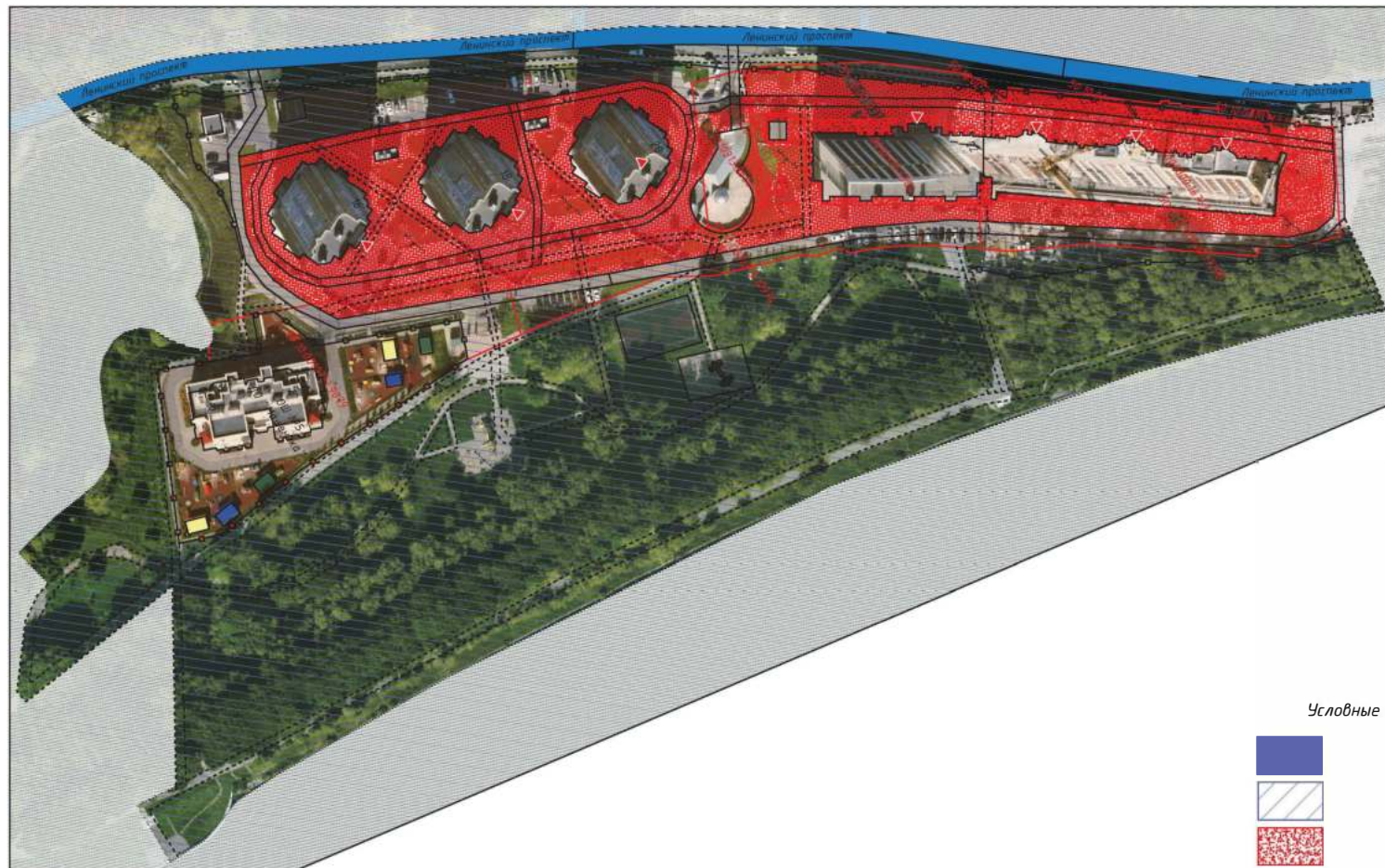
- дорога общего пользования
- территория обслуживаемая МБУ
- прилегающая территория (территория уборки), содержит УК
- прилегающая территория (территория уборки), содержит УК
- прилегающая территория (территория уборки), содержит УК
- прилегающая территория (территория уборки), содержит УК
- прилегающая территория юридических лиц

50:10:0010211:19



- кадастровый номер земельного участка
- кадастровая граница земельного участка
- Детская игровая площадка
- Тротуар/пешеходная дорожка
- Проезд
- Ограждение (забор)

Схема прилегающей территории по адресам
в г.о Химки: пр-кт Ленинский д. 16, 18, 20, 22, 24.



- Примечания:
- Территория уборки определена для управляющей компании.
 - Прилегающая территория образована с учетом расчета потребности прилегающей территории и принципа неделимости объектов благоустройства (191 03 Московской области). Границы между территорией УК и МБУ проходит по тротуару и проездам.
 - Системы координат МСК 50

Условные обозначения:





-  - дорога общего пользования
-  - территория обслуживаемая МБУ
-  - территория в кадастровых границах, содержит УК
-  - прилегающая территория (территория уборки), содержит УК
-  50:10:0010211:19 - кадастровый номер земельного участка
-  - кадастровая граница земельного участка
-  - Детская игровая площадка
-  - Тротуар/пешеходная дорожка
-  - Проезд
-  - Спортивная площадка
-  - Ограждение (забор)

Таблица расчета потребности прилегающей территории

МКД	Фактический показатель		Площадь квартир, кв.м	Показатель потребности	Потребность территории для МКД
	Площадь благоустройства в пределах з/у	Площадь прилегающей территории			
Химки г, Ленинский пр-кт, 16	0	2527	10797,5	0,4	4319
Химки г, Ленинский пр-кт, 18	0	2428	10788	0,4	4315
Химки г, Ленинский пр-кт, 20	0	2396	10843,8	0,4	4338
Химки г, Ленинский пр-кт, 22	553	2627	15261,5	0,4	6105
Химки г, Ленинский пр-кт, 24	2009	1234	15677,5	0,4	6271

Схема прилегающей территории по адресам в г.о Химки: ул. Кудрявцева д. 2 А, 2, 4, 6, 8, 1, 3, 5; пр-кт Ленинский д. 2, 4, 6, 8, 12, 10; ул. Юннатов д. 1, 2, 3, 4, 5



Примечания:

- Территория уборки определена для управляющих компаний.
Определена прилегающая территория для юридических лиц.
- Прилегающая территория образована с учетом расчета потребности прилегающей территории и принципа неделимости объектов благоустройства (191 ОЗ Московской области). Границы между территорией УК и МБУ проходит по тротуару и проездам.
- Системы координат МСК 50

Таблица расчета потребности прилегающей территории

МКД	Фактический показатель		Площадь квартир, кв.м	Показатель потребности	Потребность территории для МКД
	Площадь благоустройства в пределах з/у	Площадь прилегающей территории			
Химки г, Кудрявцева ул, 2 А	1684	1264	10156,2	0,4	4062
Химки г, Кудрявцева ул, 2	1391	322	5058,1	0,4	2023
Химки г, Кудрявцева ул, 4	1065	631	3494,3	0,4	1398
Химки г, Кудрявцева ул, 6	1741	337	5488,5	0,4	2195
Химки г, Кудрявцева ул, 8	1757	0	3035,7	0,4	1214
Химки г, Кудрявцева ул, 1	2307	413	2677,7	0,76	2035
Химки г, Кудрявцева ул, 3	1780	2056	2823,8	0,76	2146
Химки г, Кудрявцева ул, 5	0	1323	2268,1	0,4	907
Химки г, Ленинский пр-кт, 2	2524	427	2687,7	0,76	2043
Химки г, Ленинский пр-кт, 4	3006	0	3343,4	0,76	2541
Химки г, Ленинский пр-кт, 6	3379	24	3361,2	0,76	2555
Химки г, Ленинский пр-кт, 8	3392	0	3320,6	0,76	2524
Химки г, Ленинский пр-кт, 12	0	851	2345,5	0,4	938
Химки г, Ленинский пр-кт, 10	0	2022	2232,5	0,4	893
Химки г, Юннатов ул, 1	0	1168	2244,1	0,4	898
Химки г, Юннатов ул, 2	0	1287	2263,2	0,4	905
Химки г, Юннатов ул, 3	0	803	2249,1	0,4	900
Химки г, Юннатов ул, 4	0	1024	2295	0,4	918
Химки г, Юннатов ул, 5	0	1601	2261,4	0,4	905

Условные обозначения:



- дорога общего пользования



- территория обслуживаемая МБУ



- территория в кадастровых границах, содержит УК
- прилегающая территория (территория уборки), содержит УК



- территория в кадастровых границах, содержит УК
- прилегающая территория (территория уборки), содержит УК



- территория в кадастровых границах, содержит УК



- прилегающая территория (территория уборки), содержит УК



- прилегающая территория юридических лиц

50:10:0010211:19

- кадастровый номер земельного участка



- кадастровая граница земельного участка



- детская игровая площадка



- тротуар/пешеходная дорожка



- проезд

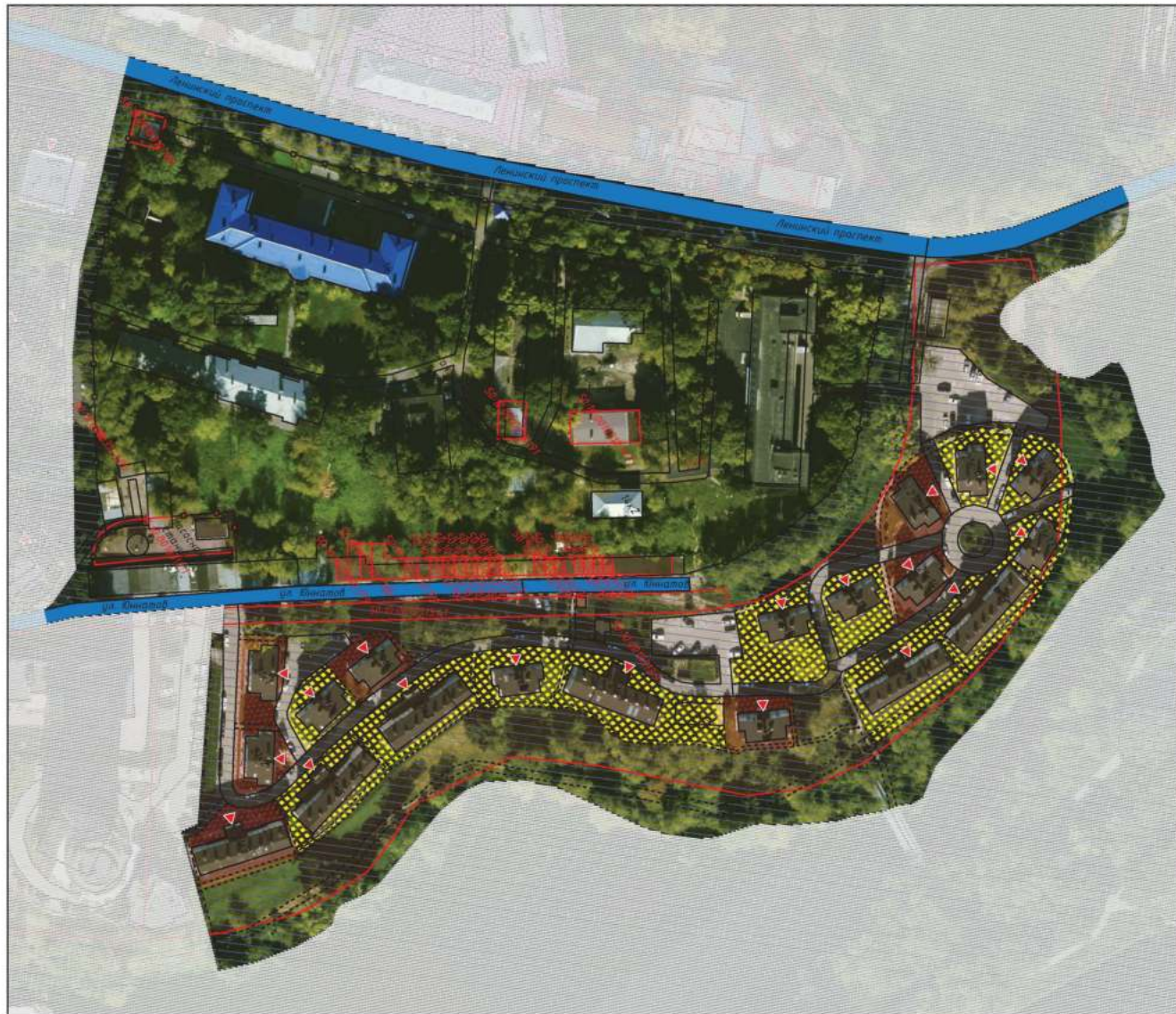


- Спортивная площадка



- ограждение (забор)

Схема прилегающей территории по адресам в г.о Химки: ул. Юнатов д. 21к1, 21к2, 21к3, 21к4, 21к5, 21к6, 21к 7, 21к8, 21к9, 21к10, 21к11, 21к12, 21к13, 21к14, 21к15, 21к16, 21к17, 21к18, 21к19



Примечания:

- Территория уборки определена для управляющих компаний.
- Прилегающая территория образована с учетом расчета потребности прилегающей территории и принципа неделимости объектов благоустройства (191 ОЗ Московской области). Границы между территорией УК и МБУ проходят по тротуару и проездам.
- Системы координат МСК 50

Условные обозначения:










-  - дорога общего пользования
-  - территория обслуживаемая МБУ
-  - прилегающая территория (территория уборки), содержит уК
-  - прилегающая территория (территория уборки), содержит уК
- 50:10:0010211:19** - кадастровый номер земельного участка
-  - кадастровая граница земельного участка
-  - Детская игровая площадка
-  - Тротуар/пешеходная дорожка
-  - Проезд
-  - Ограждение (забор)

Таблица расчета потребности прилегающей территории

МКД	Фактический показатель		Площадь квартир, кв.м	Показатель потребности	Потребность территории для МКД
	Площадь благоустройства в пределах э/у	Площадь прилегающей территории			
Химки г, Юннатов ул, 21 1	0	343	317,2	0,889	282
Химки г, Юннатов ул, 21 10	0	779	320,3	0,76	243
Химки г, Юннатов ул, 21 11	0	319	315,5	0,76	240
Химки г, Юннатов ул, 21 12	0	427	318	0,76	242
Химки г, Юннатов ул, 21 13	0	636	707	0,76	537
Химки г, Юннатов ул, 21 14	0	296	317,2	0,889	282
Химки г, Юннатов ул, 21 15	0	425	707	0,889	629
Химки г, Юннатов ул, 21 16	0	453	318,6	0,889	283
Химки г, Юннатов ул, 21 17	0	263	319,1	0,889	284
Химки г, Юннатов ул, 21 18	0	354	318,4	0,889	283
Химки г, Юннатов ул, 21 19	0	283	318	0,889	283
Химки г, Юннатов ул, 21 2	0	277	318,2	0,889	283
Химки г, Юннатов ул, 21 3	0	456	704,1	0,889	626
Химки г, Юннатов ул, 21 4	0	275	315,4	0,889	280
Химки г, Юннатов ул, 21 5	0	474	707	0,889	629
Химки г, Юннатов ул, 21 6	0	300	318,7	0,889	283
Химки г, Юннатов ул, 21 7	0	523	726,8	0,889	646
Химки г, Юннатов ул, 21 8	0	491	318	0,889	283
Химки г, Юннатов ул, 21 9	0	916	707	0,889	629

Схема прилегающей территории по адресам в г.о Химки: ул. Юннатов д. 10, 11, 12 к 1, 12 к 2, 12 к 3, 12 к 4, 12 к 5, 12 к 6, 14, 15, 16, 17, 19; ул. К уд р я в ц е в а д. 11, 12, 14, 15, 16.



Примечания:

- Территория уборки определена для управляющих компаний. Определена прилегающая территория для юридических лиц. Прилегающая территория образована с учетом расчета потребности прилегающей территории и принципа неделимости объектов благоустройства (191 03 Московской области). Границы между территорией УК и МБУ проходит по тротуару и проездам.
- Системы координат МСК 50

Таблица расчета потребности прилегающей территории

МКД	Фактический показатель		Площадь квартир, кв.м	Показатель потребности	Потребность территории для МКД
	Площадь благоустройства в пределах з/у	Площадь прилегающей территории			
Химки г, Юннатов ул, 10	0	4764	18905,9	0,4	7562
Химки г, Юннатов ул, 11	0	3662	18993,9	0,4	7598
Химки г, Юннатов ул, 12 1	0	606	433,7	0,76	330
Химки г, Юннатов ул, 12 2	0	890	433,4	0,76	329
Химки г, Юннатов ул, 12 3	0	800	432,7	0,76	329
Химки г, Юннатов ул, 12 4	0	547	420,9	0,76	320
Химки г, Юннатов ул, 12 5	0	568	422,9	0,76	321
Химки г, Юннатов ул, 12 6	0	639	422,3	0,76	321
Химки г, Юннатов ул, 14	0	2648	3470,5	0,575	1996
Химки г, Юннатов ул, 15	0	1542	2983,5	0,575	1716
Химки г, Юннатов ул, 16	0	1746	2981,9	0,575	1715
Химки г, Юннатов ул, 17	0	1608	3412,8	0,575	1962
Химки г, Юннатов ул, 19	0	4113	5984	0,4	2394
Химки г, Кудрявцева ул, 11	0	7371	52082	0,4	20833
Химки г, Кудрявцева ул, 12	1105	7009	27101,4	0,4	10841
Химки г, Кудрявцева ул, 14	1325	9394	21728,9	0,4	8692
Химки г, Кудрявцева ул, 15	832	4049	11625,5	0,4	4650
Химки г, Кудрявцева ул, 16	0	8433	37802,1	0,4	15121

Условные обозначения:



- дорога общего пользования



- территория обслуживаемая МБУ



- прилегающая территория (территория уборки), содержит УК



- прилегающая территория (территория уборки), содержит УК



- территория в кадастровых границах, содержит УК



- прилегающая территория (территория уборки), содержит УК



- прилегающая территория юридических лиц

50:10:0010211:19

- кадастровый номер земельного участка



- кадастровая граница земельного участка



- детская игровая площадка



- тротуар/пешеходная дорожка



- проезд



- Спортивная площадка



- ограждение (забор)

Схема прилегающей территории по адресам в г.о Химки мкр. Фирасновка: ул. МСХ д. 10, 11 А, 12, 14, 15, 16, 17, 18, 19, 2, 20, 21, 22, 23, 25, 3, 4, 6, 7; ул. Октябрьская д. 1.



Условные обозначения:

-  - дорога общего пользования
-  - территория обслуживаемая МБУ
-  - территория в кадастровых границах, содержит УК
-  - прилегающая территория (территория уборки), содержит УК
-  - территория в кадастровых границах, содержит Непосредственное управление
-  - прилегающая территория (территория уборки), содержит Непосредственное управление
-  - прилегающая территория (территория уборки), УК
- 50.10.0010211.19 - кадастровый номер земельного участка
-  - кадастровая граница земельного участка
-  - тротуар/пешеходная дорожка
-  - проезд
-  - ограждение (забор)

Примечания:

- Территория уборки определена для управляющих компаний Непосредственное управление.
- Прилегающая территория образована с учетом расчета потребности прилегающей территории и принципа неделимости объектов благоустройства (191 ОЗ Московской области). Границы между территориями УК и МБУ проходит по тротуару и проездам.
- Системы координат МСК 50

Таблица расчета потребности прилегающей территории

МКД	Фактический показатель		Площадь квартир, кв.м	Показатель потребности	Потребность территории для МКД
	Площадь благоустройства в пределах з/у	Площадь прилегающей территории			
Химки г, Фирсановка мкр, МСХ ул, 10	0	712	168,1	0,889	149
Химки г, Фирсановка мкр, МСХ ул, 11 А	357	13	0	0,889	0
Химки г, Фирсановка мкр, МСХ ул, 12	0	1008	108,5	0,889	96
Химки г, Фирсановка мкр, МСХ ул, 14	0	892	160,3	0,889	143
Химки г, Фирсановка мкр, МСХ ул, 15	0	1111	94,8	0,889	84
Химки г, Фирсановка мкр, МСХ ул, 16	874	314	167,3	0,889	149
Химки г, Фирсановка мкр, МСХ ул, 17	0	1221	74,1	0,889	66
Химки г, Фирсановка мкр, МСХ ул, 18	0	1145	140,9	0,889	125
Химки г, Фирсановка мкр, МСХ ул, 19	0	650	129,5	0,889	115
Химки г, Фирсановка мкр, МСХ ул, 2	0	561	221,7	0,889	197
Химки г, Фирсановка мкр, МСХ ул, 20	645	120	181,4	0,889	161
Химки г, Фирсановка мкр, МСХ ул, 21	283	693	215,8	0,889	192
Химки г, Фирсановка мкр, МСХ ул, 22	347	559	312,4	0,889	278
Химки г, Фирсановка мкр, МСХ ул, 23	0	807	259,3	0,889	231
Химки г, Фирсановка мкр, МСХ ул, 25	0	779	110,3	0,889	98
Химки г, Фирсановка мкр, МСХ ул, 3	0	1150	118,3	0,889	105
Химки г, Фирсановка мкр, МСХ ул, 4	0	1091	202,7	0,889	180
Химки г, Фирсановка мкр, МСХ ул, 6	0	641	339,8	0,889	302
Химки г, Фирсановка мкр, МСХ ул, 7	0	626	121,8	0,889	108
Химки г, Фирсановка мкр, Октябрьская ул, 1	413	349	214,8	0,889	191











Схема прилегающей территории по адресам в г.о Химки мкр. Фирсановка: ул. Первомайская д. 11, 15, 3, 5, 9; ул. Суворова д. 10, 14, 2, 4, 6, 8.



Таблица расчета потребности прилегающей территории

МКД	Фактический показатель		Площадь квартир, кв.м	Показатель потребности	Потребность территории для МКД
	Площадь благоустройства в пределах э/у	Площадь прилегающей территории			
Химки г, Фирсановка мкр, Первомайская ул, 11	0	2361	177,8	0,889	158
Химки г, Фирсановка мкр, Первомайская ул, 15	0	2104	230,3	0,889	205
Химки г, Фирсановка мкр, Первомайская ул, 3	974	1098	249,5	0,889	222
Химки г, Фирсановка мкр, Первомайская ул, 5	1091	681	261,1	0,889	232
Химки г, Фирсановка мкр, Первомайская ул, 9	0	1935	254,3	0,889	226
Химки г, Фирсановка мкр, Суворова ул, 10	0	2015	267,5	0,889	238
Химки г, Фирсановка мкр, Суворова ул, 14	241	1157	197,8	0,889	176
Химки г, Фирсановка мкр, Суворова ул, 2	0	2164	277,8	0,889	247
Химки г, Фирсановка мкр, Суворова ул, 4	802	1051	215,6	0,889	192
Химки г, Фирсановка мкр, Суворова ул, 6	0	1243	220,1	0,889	196
Химки г, Фирсановка мкр, Суворова ул, 8	0	1822	213,6	0,889	190

Условные обозначения:

-  - дорога общего пользования
-  - территория обслуживаемая МБУ
-  - прилегающая территория (территория уборки), содержит УК
-  - территория в кадастровых границах, содержит Непосредственное управление
-  - прилегающая территория (территория уборки), содержит Непосредственное управление
-  - прилегающая территория (территория уборки), УК
- 50:10:0010211:19 - кадастровый номер земельного участка
-  - кадастровая граница земельного участка
-  - тротуар/пешеходная дорожка
-  - проезд
-  - ограждение (забор)

Примечания:

- Территория уборки определена для управляющих компаний Непосредственное управление.
- Прилегающая территория образована с учетом расчета потребности прилегающей территории и принципа неделимости объектов благоустройства (191 ОЗ Московской области). Границы между территорией УК и МБУ проходит по тротуару и проездам.
- Системы координат МСК 50

Схема прилегающей территории по адресам в г.о Химки мкр. Фирсановка: ул. Московская д. 2 А; ул. Речная д. 2, 2 А, 4, 6.



Условные обозначения:












-  - дорога общего пользования
-  - территория обслуживаемая МБУ
-  - прилегающая территория (территория уборки), содержит УК
-  - прилегающая территория юридических лиц
- 50:10:0010211:19 - кадастровый номер земельного участка
-  - кадастровая граница земельного участка
-  - детская игровая площадка
-  - тротуар / пешеходная дорожка
-  - проезд
-  - спортивная площадка
-  - ограждение (забор)
-  - вход в МКД

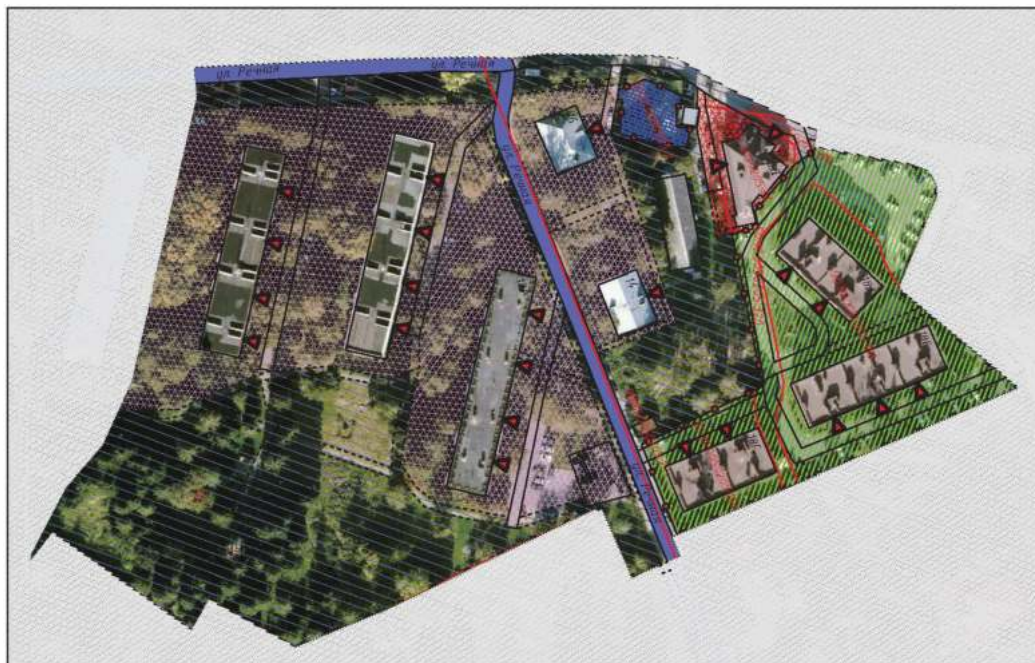
Таблица расчета потребности прилегающей территории

МКД	Фактический показатель		Площадь квартир, кв.м	Показатель потребности	Потребность территории для МКД
	Площадь благоустройства в пределах з/у	Площадь прилегающей территории			
Химки г, Фирсановка мкр, Речная ул, 2	0	1455	1904,2	0,76	1447
Химки г, Фирсановка мкр, Речная ул, 2 А	0	3427	2020,6	0,76	1536
Химки г, Фирсановка мкр, Речная ул, 4	0	2917	2556,6	0,76	1943
Химки г, Фирсановка мкр, Речная ул, 6	0	2547	3953,8	0,76	3005
Химки г, Фирсановка мкр, Московская ул, 2 А	0	4051	4041,9	0,76	3072

Примечания:

- Территория уборки определена для управляющих компаний.
- Прилегающая территория определена для юридических лиц.
- Прилегающая территория образована с учетом расчета потребности прилегающей территории и принципа неделимости объектов благоустройства (191 ОЗ Московской области). Границы между территорией УК и МБУ проходят по тротуару и проездам.
- Системы координат МСК 50

Схема прилегающей территории по адресам в з.о Химки мкр. Фирсановка: ул. Речная д. 8, 10, 12А, 14, 16, 18А, 18Б, 18Г, 18Д.



Условные обозначения:














-  - дорога общего пользования
-  - территория обслуживаемая МБУ
-  - прилегающая территория (территория уборки), содержит УК
-  - прилегающая территория (территория уборки), содержит УК
-  - прилегающая территория (территория уборки), содержит УК
-  - прилегающая территория юридических лиц
- 50:10:0010211:19 - кадастровый номер земельного участка
-  - кадастровая граница земельного участка
-  - детская игровая площадка
-  - тротуар / пешеходная дорожка
-  - проезд
-  - спортивная площадка
-  - ограждение (забор)
-  - вход в МКД



Таблица расчета потребности прилегающей территории

МКД	Фактический показатель		Площадь квартир, кв.м	Показатель потребности	Потребность территории для МКД
	Площадь благоустройства в пределах з/у	Площадь прилегающей территории			
Химки г, Фирсановка мкр, Речная ул, 8	0	3396	3164,5	0,76	2405
Химки г, Фирсановка мкр, Речная ул, 10	0	3153	3321,3	0,76	2524
Химки г, Фирсановка мкр, Речная ул, 12 А	0	4329	3595,9	0,76	2733
Химки г, Фирсановка мкр, Речная ул, 14	0	1068	313,1	0,889	278
Химки г, Фирсановка мкр, Речная ул, 16	0	1011	365,3	0,889	325
Химки г, Фирсановка мкр, Речная ул, 18 А	0	2831	10 78,7	0,889	959
Химки г, Фирсановка мкр, Речная ул, 18 Б	0	1730	1595,2	0,889	1418
Химки г, Фирсановка мкр, Речная ул, 18 Г	0	915	1063,6	0,889	946
Химки г, Фирсановка мкр, Речная ул, 18 Д	0	569	675,8	0,889	601

Примечания:

- Территория уборки определена для управляющих компаний.
- Прилегающая территория определена для юридических лиц.
- Прилегающая территория образована с учетом расчета потребности прилегающей территории и принципа неделимости объектов благоустройства (191 ОЗ Московской области).
- Границы между территорией УК и МБУ проходит по тротуару и проездам.
- Системы координат МСК 50

Схема прилегающей территории по адресам в г.о Химки мкр. Фирсановка: ул. Санаторий им. Артема д. 1, 2; ул. Маяковского д. 1.



Условные обозначения:












-  - дорога общего пользования
-  - территория обслуживаемая МБУ
-  - прилегающая территория (территория уборки), содержит УК
-  - прилегающая территория (территория уборки), УК
-  - прилегающая территория юридических лиц
- 50:10:0010211:19 - кадастровый номер земельного участка
-  - кадастровая граница земельного участка
-  - детская игровая площадка
-  - тротуар / пешеходная дорожка
-  - проезд
-  - ограждение (забор)
-  - вход в МКД


Таблица расчета потребности прилегающей территории

МКД	Фактический показатель		Площадь квартир, кв.м	Показатель потребности	Потребность территории для МКД
	Площадь благоустройства в пределах з/у	Площадь прилегающей территории			
Химки г, Фирсановка мкр, Санаторий им. Артема ул, 1	0	1954	1543,5	0,889	1372
Химки г, Фирсановка мкр, Санаторий им. Артема ул, 2	0	1767	2480	0,76	1885
Химки г, Фирсановка мкр, Маяковского ул, 1	0	397	324,6	0,889	289

Примечания:

- Территория уборки определена для управляющих компаний.
- Прилегающая территория определена для юридических лиц.
- Прилегающая территория образована с учетом расчета потребности прилегающей территории и принципа неделимости объектов благоустройства (191 ОЗ Московской области). Границы между территорией УК и МБУ проходит по тротуару и проездам.
- Системы координат МСК 50

Схема прилегающей территории по адресам в г.о Химки, Сходня мкр: Микояна ул. 1/53, 3А, 3, 5, Фрунзе ул. 36, 38, 42, 42А, 44, Первомайская ул. 37к1, 37к2, 46, 47, 48, 49, 51



Условные обозначения:

-  - дорога общего пользования
-  - территория обслуживаемая МБУ
-  - территория в кадастровых границах, содержит УК
-  - прилегающая территория (территория уборки), содержит УК
-  - территория в кадастровых границах, содержит УК
-  - прилегающая территория (территория уборки), содержит УК
-  - прилегающая территория юридических лиц
- 50:10:0010211:19 - кадастровый номер земельного участка
-  - кадастровая граница земельного участка
-  - детская игровая площадка
-  - тротуар/пешеходная дорожка
-  - проезд
-  - спортивная площадка
-  - ограждение (забор)
-  - вход в МКД

Примечания:

- Территория уборки определена для управляющих компаний. Определена прилегающая территория для юридических лиц.
- Прилегающая территория образована с учетом расчета потребности прилегающей территории и принципа неделимости объектов благоустройства (191 ОЗ Московской области). Границы между территорией УК и МБУ проходит по тротуару. Системы координат МСК 50.

Таблица расчета потребности прилегающей территории

МКД	Фактический показатель		Площадь квартир, кв.м	Показатель потребности	Потребность территории для МКД
	Площадь благоустройства в пределах з/у	Площадь прилегающей территории			
Химки г, Сходня мкр, Микояна ул, 1/53	0	2474	2570.6	0.76	1954
Химки г, Сходня мкр, Микояна ул, 3 А	3173	286	8125.4	0.4	3250
Химки г, Сходня мкр, Микояна ул, 5	0	1629	2582.4	0.76	1963
Химки г, Сходня мкр, Первомайская ул, 37 1	0	3447	15940.4	0.4	6376
Химки г, Сходня мкр, Первомайская ул, 37 2	0	3036	11913.7	0.4	4765
Химки г, Сходня мкр, Первомайская ул, 46	0	602	947.1	0.889	842
Химки г, Сходня мкр, Первомайская ул, 47	0	2304	1639.6	0.889	1458
Химки г, Сходня мкр, Первомайская ул, 48	0	568	315.6	0.88	278
Химки г, Сходня мкр, Первомайская ул, 49	5066	559	17555.3	0.4	7022
Химки г, Сходня мкр, Первомайская ул, 51	0	1233	991	0.889	881
Химки г, Сходня мкр, Фрунзе ул, 36	0	2264	2770	0.76	2105
Химки г, Сходня мкр, Фрунзе ул, 38	0	3417	2850.1	0.76	2166
Химки г, Сходня мкр, Фрунзе ул, 42	0	2353	2575.5	0.76	1957
Химки г, Сходня мкр, Фрунзе ул, 42 А	0	2925	2839.3	0.76	2158
Химки г, Сходня мкр, Фрунзе ул, 44	0	1595	620.1	0.889	551
Химки г, Сходня мкр, Микояна ул, 3	0	2707	2559.8	0.76	1945

Схема прилегающей территории по адресам в г.о Химки, Сходня мкр: Банный пер. 3, Папанина ул. 8, Первомайская ул. 25, 25/2, 26, 27, 27А, 28, 28к1, 28к2, 30



Условные обозначения:

-  - дорога общего пользования
-  - территория обслуживаемая МБУ
-  - территория в кадастровых границах, содержит УК
-  - прилегающая территория (территория уборки), содержит УК
-  - территория в кадастровых границах, содержит УК
-  - прилегающая территория (территория уборки), содержит УК
-  - территория в кадастровых границах, содержит УК
-  - прилегающая территория (территория уборки), содержит УК
-  - прилегающая территория юридических лиц
- 50:10:0010211:19 - кадастровый номер земельного участка
-  - кадастровая граница земельного участка
-  - детская игровая площадка
-  - тротуар/пешеходная дорожка
-  - проезд
-  - спортивная площадка
-  - ограждение (забор)
-  - вход в МКД


Примечания:

- Территория уборки определена для управляющих компаний.
- Определена прилегающая территория для юридических лиц.
- Прилегающая территория образована с учетом расчета потребности прилегающей территории и принципа неделимости объектов благоустройства (191 ОЗ Московской области). Границы между территорией УК и МБУ проходит по тротуару.
- Системы координат МСК 50.

Таблица расчета потребности прилегающей территории

МКД	Фактический показатель		Площадь квартир, кв.м	Показатель потребности	Потребность территории для МКД
	Площадь благоустройства в пределах з/у	Площадь прилегающей территории			
<i>Химки г, Сходня мкр, Банный пер, 3</i>	<i>0</i>	<i>2063</i>	<i>2053.2</i>	<i>0.76</i>	<i>1560</i>
<i>Химки г, Сходня мкр, Папанина ул, 8</i>	<i>2149</i>	<i>15</i>	<i>3630</i>	<i>0.76</i>	<i>2759</i>
<i>Химки г, Сходня мкр, Первомайская ул, 25</i>	<i>0</i>	<i>4649</i>	<i>2812.2</i>	<i>0.76</i>	<i>2137</i>
<i>Химки г, Сходня мкр, Первомайская ул, 25/2</i>	<i>0</i>	<i>814</i>	<i>370.7</i>	<i>0.88</i>	<i>326</i>
<i>Химки г, Сходня мкр, Первомайская ул, 26</i>	<i>0</i>	<i>3103</i>	<i>2057.7</i>	<i>0.76</i>	<i>1564</i>
<i>Химки г, Сходня мкр, Первомайская ул, 27</i>	<i>2255</i>	<i>525</i>	<i>3213.5</i>	<i>0.76</i>	<i>2442</i>
<i>Химки г, Сходня мкр, Первомайская ул, 27 А</i>	<i>0</i>	<i>1884</i>	<i>3222.1</i>	<i>0.76</i>	<i>2449</i>
<i>Химки г, Сходня мкр, Первомайская ул, 28</i>	<i>0</i>	<i>2160</i>	<i>2028.6</i>	<i>0.76</i>	<i>1542</i>
<i>Химки г, Сходня мкр, Первомайская ул, 28/1</i>	<i>0</i>	<i>1437</i>	<i>2024.1</i>	<i>0.76</i>	<i>1538</i>
<i>Химки г, Сходня мкр, Первомайская ул, 28/2</i>	<i>0</i>	<i>2647</i>	<i>2016.8</i>	<i>0.76</i>	<i>1533</i>
<i>Химки г, Сходня мкр, Первомайская ул, 30</i>	<i>0</i>	<i>4153</i>	<i>4526.6</i>	<i>0.76</i>	<i>3440</i>

Схема прилегающей территории по адресам в г.о Химки, Сходня мкр: Ленина ул. 33, Папанина ул. 11, Первомайская ул. 11, 13, 15, 17, 19, 21, Фрунзе ул. 12



Условные обозначения:

-  - дорога общего пользования
-  - территория обслуживаемая МБУ
-  - территория в кадастровых границах, содержит УК
-  - прилегающая территория (территория уборки), содержит УК
-  - территория в кадастровых границах, содержит УК
-  - прилегающая территория (территория уборки), содержит УК
-  - территория в кадастровых границах, содержит УК
-  - прилегающая территория (территория уборки), содержит УК
-  - территория в кадастровых границах, содержит УК
-  - прилегающая территория (территория уборки), содержит УК
- 50:10:0010211:19 - кадастровый номер земельного участка
-  - кадастровая граница земельного участка
-  - детская игровая площадка
-  - тротуар/пешеходная дорожка
-  - проезд
-  - спортивная площадка
-  - ограждение (забор)
-  - вход в МКД

Примечания:













- Территория уборки определена для управляющих компаний.
- Прилегающая территория образована с учетом расчета потребности прилегающей территории и принципа неделимости объектов благоустройства (191 ОЗ Московской области). Границы между территорией УК и МБУ проходит по тротуару.
- Система координат МСК 50.

Таблица расчета потребности прилегающей территории

МКД	Фактический показатель		Площадь квартир, кв.м	Показатель потребности	Потребность территории для МКД
	Площадь благоустройства в пределах з/у	Площадь прилегающей территории			
<i>Химки г, Сходня мкр, Ленина ул, 33</i>	<i>2975</i>	<i>3194</i>	<i>15143.5</i>	<i>0.4</i>	<i>6057</i>
<i>Химки г, Сходня мкр, Папанина ул, 11</i>	<i>1040</i>	<i>0</i>	<i>2645.9</i>	<i>0.76</i>	<i>2011</i>
<i>Химки г, Сходня мкр, Первомайская ул, 11</i>	<i>0</i>	<i>1192</i>	<i>464.8</i>	<i>0.88</i>	<i>409</i>
<i>Химки г, Сходня мкр, Первомайская ул, 13</i>	<i>0</i>	<i>902</i>	<i>477.8</i>	<i>0.88</i>	<i>420</i>
<i>Химки г, Сходня мкр, Первомайская ул, 15</i>	<i>0</i>	<i>1225</i>	<i>969</i>	<i>0.889</i>	<i>861</i>
<i>Химки г, Сходня мкр, Первомайская ул, 17</i>	<i>0</i>	<i>2100</i>	<i>1342.5</i>	<i>0.889</i>	<i>1193</i>
<i>Химки г, Сходня мкр, Первомайская ул, 19</i>	<i>0</i>	<i>1716</i>	<i>3236.9</i>	<i>0.4</i>	<i>1295</i>
<i>Химки г, Сходня мкр, Первомайская ул, 21</i>	<i>0</i>	<i>1345</i>	<i>1983.6</i>	<i>0.76</i>	<i>1508</i>
<i>Химки г, Сходня мкр, Фрунзе ул, 12</i>	<i>2053</i>	<i>0</i>	<i>1489.6</i>	<i>0.76</i>	<i>1132</i>

Схема прилегающей территории по адресам в г.о Химки: ул.Ватутина 1,3,4к1, 4к2,5,9, 11, 13; ул.Кирова 17, 19, 19а,21,23,25

Условные обозначения:

-  - дорога общего пользования
-  - территория обслуживаемая МБУ
-  - прилегающая территория (территория уборки), содержит УК
-  - прилегающая территория (территория уборки), содержит УК
-  - прилегающая территория (территория уборки), содержит УК
-  50:10:001021119 - кадастровый номер земельного участка
-  - кадастровая граница земельного участка
-  - детская игровая площадка
-  - тротуар/пешеходная дорожка
-  - проезд
-  - спортивная площадка
-  - ограждение (забор)

Примечания:

- Территория уборки определена для управляющих компаний.
- Прилегающая территория образована с учетом расчета потребности прилегающей территории и принципа неделимости объектов благоустройства (191 ОЗ Московской области). Границы между территорией УК и МБУ проходит по тротуару.

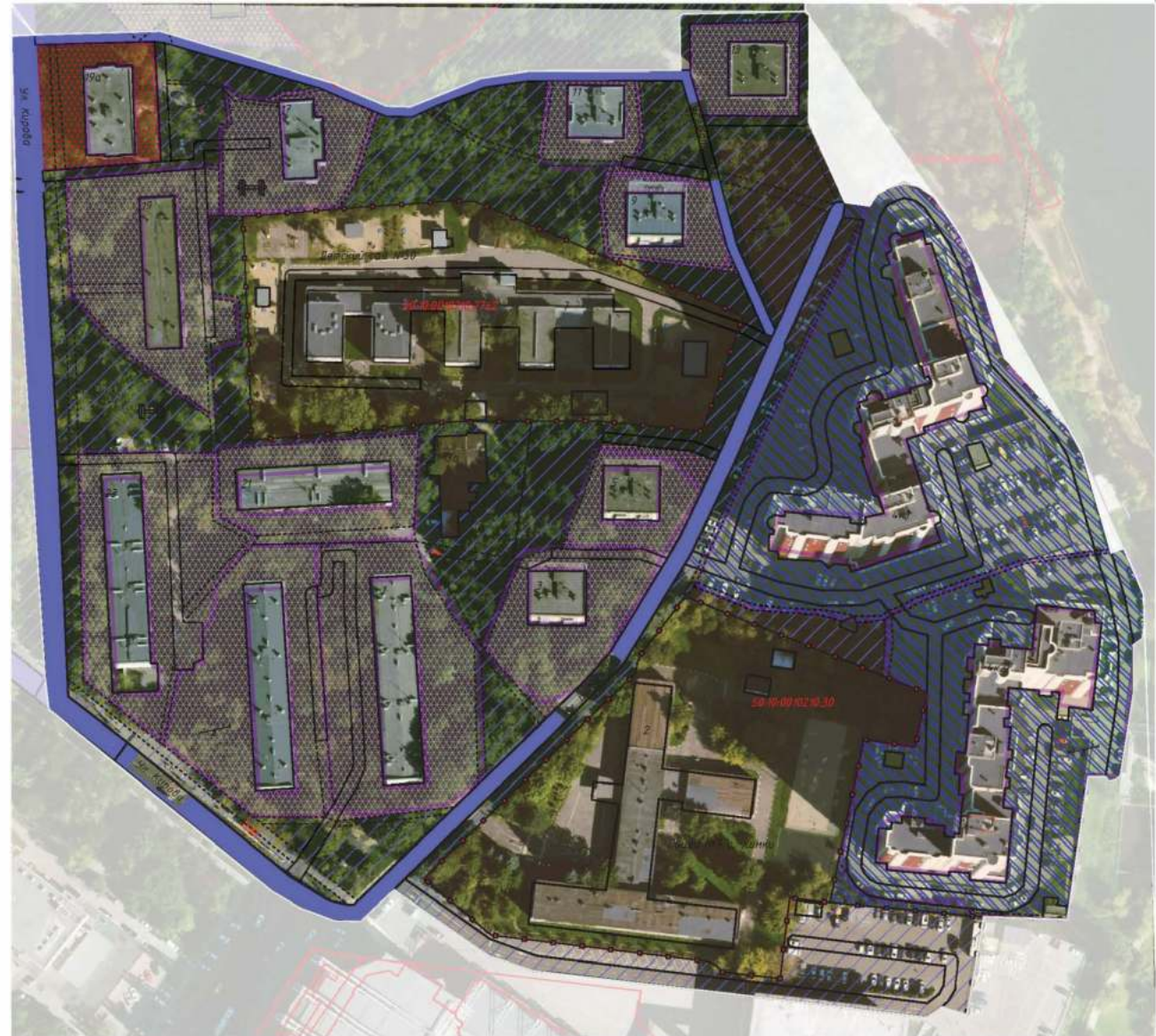










Таблица расчета потребности прилегающей территории

МКД	Фактический показатель		Площадь квартир, кв.м	Показатель потребности	Потребность территории для МКД
	Площадь благоустройства в пределах э/ц	Площадь прилегающей территории			
Химки э, Ватутина ул, 1	0	3636	3376,6	0,76	2566
Химки э, Ватутина ул, 11	0	606	2279,7	0,4	912
Химки э, Ватутина ул, 13	0	853	2309,1	0,4	924
Химки э, Ватутина ул, 3	0	1876	2308,6	0,4	923
Химки э, Ватутина ул, 5	0	1095	2306,1	0,4	922
Химки э, Ватутина ул, 4 1	0	9786	30752,7	0,4	12301
Химки э, Ватутина ул, 4 2	0	7217	27595,1	0,4	11038
Химки э, Ватутина ул, 9	0	962	2286,6	0,4	915
Химки э, Кирова ул, 17	0	1640	2098,7	0,4	839
Химки э, Кирова ул, 19	0	2669	2017,8	0,76	1534
Химки э, Кирова ул, 19 А	0	1298	3082,1	0,4	1233
Химки э, Кирова ул, 21	0	1661	2542,7	0,76	1932
Химки э, Кирова ул, 23	0	3080	2557	0,76	1943
Химки э, Кирова ул, 25	0	3285	3371,1	0,76	2562

Схема прилегающей территории по адресам в г.о Химки, Ивакино кв-л, ул. Покровская 4, 6, 30, 32, 34, 36, 38, 40.



Условные обозначения

-  - дорога общего пользования
-  - территория обслуживаемая МБУ
-  - прилегающая территория юридических лиц
-  - вход в МКД
-  - Территория в кадастровых границах , содержит УК
-  - прилегающая территория (территория уборки), содержит УК
- 50:10:0010211:13 кадастровый номер земельного участка
-  - кадастровая граница земельного участка
-  - детская игровая площадка
-  - тротуар/пешеходная дорожка
-  - проезд
-  - спортивная площадка
-  - ограждение (забор)

Примечания:

- Территория уборки определена для управляющей компании.
- Прилегающая территория образована с учетом расчета потребности прилегающей территории и принципа неделимости объектов благоустройства (191 ОЗ Московской области). Границы между территорией УК и МБУ проходит по тротуару.
- Системы координат МСК 50.

Таблица расчета потребности прилегающей территории

МКД	Фактический показатель		Площадь квартир, кв.м	Показатель потребности	Потребность территории для МКД
	Площадь благоустройства в пределах з/у	Площадь прилегающей территории			
Химки г, Ивакино кв-л, Покровская ул, 4	1782	0	1763,8	0,889	1568
Химки г, Ивакино кв-л, Покровская ул, 6	1662	0	1449,8	0,889	1289
Химки г, Ивакино кв-л, Покровская ул, 30	1344	0	1605,3	0,889	1427
Химки г, Ивакино кв-л, Покровская ул, 32	1511	0	1129,7	0,889	1004
Химки г, Ивакино кв-л, Покровская ул, 34	527	0	479,5	0,889	426
Химки г, Ивакино кв-л, Покровская ул, 36	552	0	490,8	0,889	436
Химки г, Ивакино кв-л, Покровская ул, 38	727	0	803,4	0,889	714
Химки г, Ивакино кв-л, Покровская ул, 40	558	0	802,9	0,889	714

Схема прилегающей территории по адресам в г.о Химки, Ивакино к-вл, ул. Покровская 8, 10, 12, 14, 16, 18, 20, 22, 24, 26, 28.



Условные обозначения

-  - дорога общего пользования
-  - территория обслуживаемая МБУ
-  - прилегающая территория юридических лиц
-  - вход в МКД
-  - Территория в кадастровых границах , содержит УК
-  - прилегающая территория (территория уборки), содержит УК
- 50.10.0010211.19 кадастровый номер земельного участка
-  - кадастровая граница земельного участка
-  - детская игровая площадка
-  - тротуар/пешеходная дорожка
-  - проезд
-  - спортивная площадка
-  - ограждение (забор)

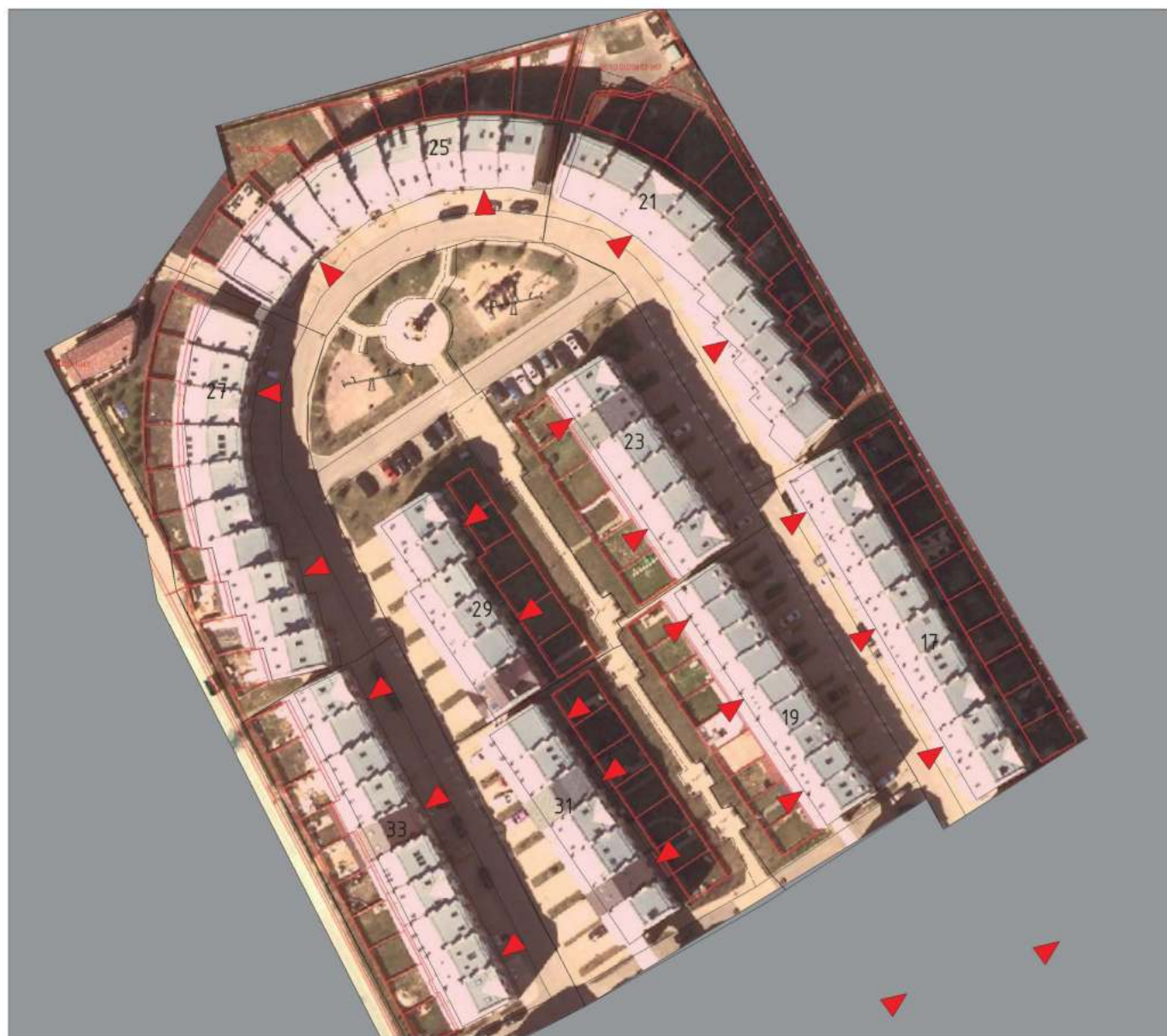
Примечания:

- Территория уборки определена для управляющей компании
- Прилегающая территория образована с учетом расчета потребности прилегающей территории и принципа неделимости объектов благоустройства (191 ОЗ Московской области). Границы между территорией УК и МБУ проходит по тротуару.
- Системы координат МСК 50.














Таблица расчета потребности прилегающей территории

МКД	Фактический показатель		Площадь квартир, кв.м	Показатель потребности	Потребность территории для МКД
	Площадь благоустройства в пределах з/у	Площадь прилегающей территории			
Химки г, Ивакино кв-л, Покровская ул, 8	1022	0	1169,6	0,889	1040
Химки г, Ивакино кв-л, Покровская ул, 10	1583	0	1375,4	0,889	1223
Химки г, Ивакино кв-л, Покровская ул, 12	732	0	1209,2	0,889	1075
Химки г, Ивакино кв-л, Покровская ул, 14	622	0	650,5	0,889	578
Химки г, Ивакино кв-л, Покровская ул, 16	663	0	1011,6	0,889	899
Химки г, Ивакино кв-л, Покровская ул, 18	1177	0	1602,6	0,889	1425
Химки г, Ивакино кв-л, Покровская ул, 20	903	0	964	0,889	857
Химки г, Ивакино кв-л, Покровская ул, 22	1536	0	1295,3	0,889	1152
Химки г, Ивакино кв-л, Покровская ул, 24	1173	0	1370,3	0,889	1218
Химки г, Ивакино кв-л, Покровская ул, 26	1250	0	974,3	0,889	866
Химки г, Ивакино кв-л, Покровская ул, 28	1121	0	640,7	0,889	570

Схема прилегающей территории по адресам в г.о Химки, Ивакино к-вл, ул. Покровская 19, 17, 21, 25, 27, 33, 31, 29, 23.



Условные обозначения

-  - дорога общего пользования
-  - территория обслуживаемая МБУ
-  - прилегающая территория юридических лиц
-  - вход в МКД
-  - Территория в кадастровых границах , содержит УК
-  - прилегающая территория (территория уборки), содержит УК
-  - Непосредственное управление
- 50:10.0010211:19 - кадастровый номер земельного участка
-  - кадастровая граница земельного участка
-  - детская игровая площадка
-  - тротуар/пешеходная дорожка
-  - проезд
-  - спортивная площадка
-  - ограждение (забор)

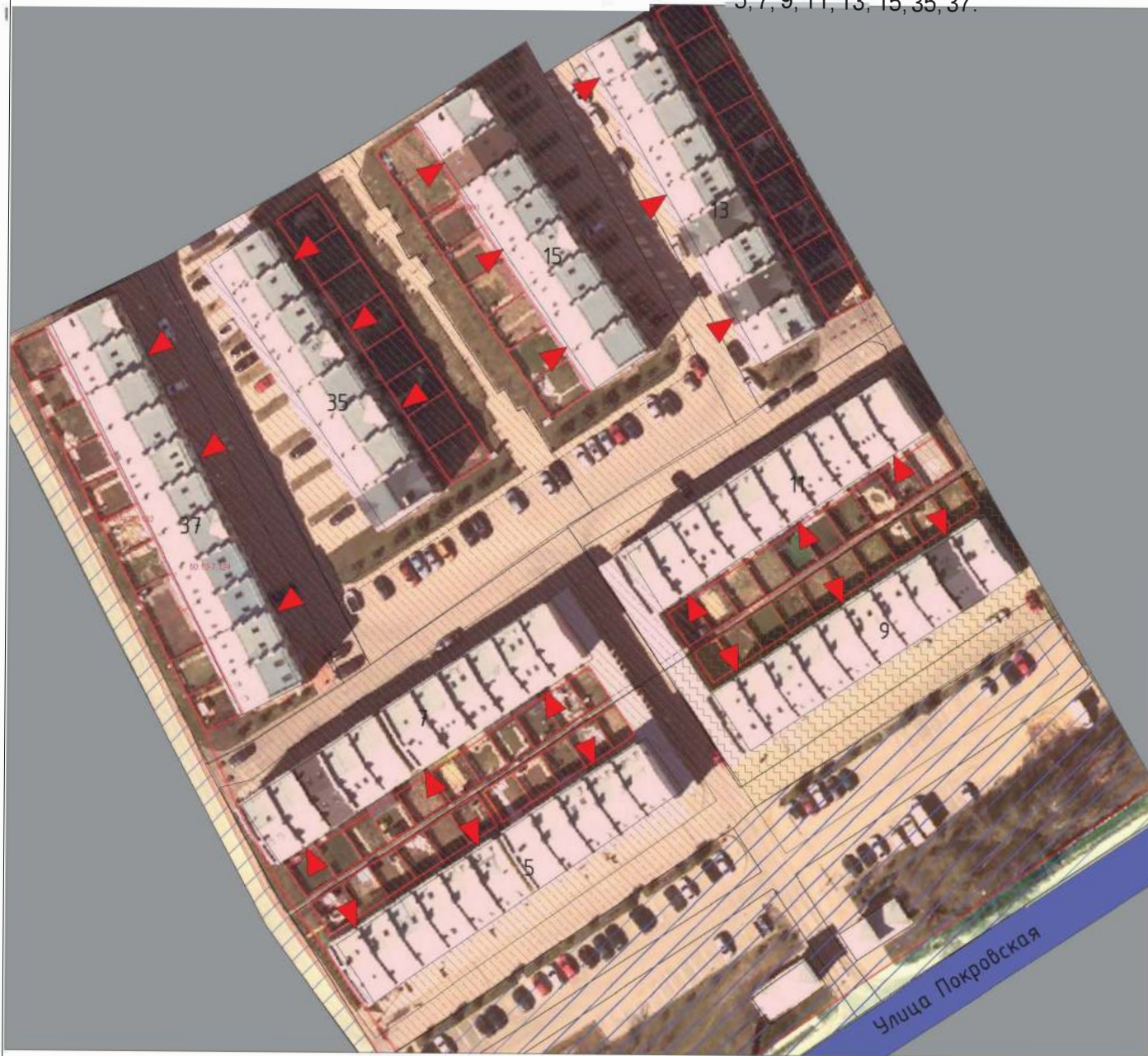
Примечания:

- Территория уборки определена для управляющей компании
- Прилегающая территория образована с учетом расчета потребности прилегающей территории и принципа неделимости объектов благоустройства (191 ОЗ Московской области). Границы между территорией УК и МБУ проходит по тротуару.
- Системы координат МСК 50.














Таблица расчета потребности прилегающей территории

МКД	Фактический показатель		Площадь квартир, кв.м	Показатель потребности	Потребность территории для МКД
	Площадь благоустройст ва в пределах з/у	Площадь прилегающей территории			
Химки г, Ивакино кв-л, Покровская ул, 17	0	1488	2017,3	0,889	1793
Химки г, Ивакино кв-л, Покровская ул, 19	0	1455	1454,7	0,889	1293
Химки г, Ивакино кв-л, Покровская ул, 21	0	2085	2023,6	0,889	1799
Химки г, Ивакино кв-л, Покровская ул, 23	0	1876	1213,7	0,889	1079
Химки г, Ивакино кв-л, Покровская ул, 25	0	1797	1872,5	0,889	1665
Химки г, Ивакино кв-л, Покровская ул, 27	0	1903	2035,8	0,889	1810
Химки г, Ивакино кв-л, Покровская ул, 29	0	2423	1210,4	0,889	1076
Химки г, Ивакино кв-л, Покровская ул, 31	0	1698	1339	0,889	1190
Химки г, Ивакино кв-л, Покровская ул, 33	0	1808	2033,9	0,889	1808

Схема прилегающей территории по адресам в г.о Химки, Ивакино к-вл, ул. Покровская
5, 7, 9, 11, 13, 15, 35, 37.



Условные обозначения

-  - дорога общего пользования
-  - территория обслуживаемая МБУ
-  - прилегающая территория юридических лиц
-  - вход в МКД
-  - Территория в кадастровых границах , содержит УК
-  - прилегающая территория (территория уборки), содержит УК
-  - Непосредственное управление
- 50:10.0010211:19 - кадастровый номер земельного участка
-  - кадастровая граница земельного участка
-  - детская игровая площадка
-  - тротуар/пешеходная дорожка
-  - проезд
-  - спортивная площадка
-  - ограждение (забор)


Примечания:

- Территория уборки определена для управляющей компании УК
- Прилегающая территория образована с учетом расчета потребности прилегающей территории и принципа неделимости объектов благоустройства (191 ОЗ Московской области). Границы между территориями УК и МБУ проходит по тротуару.
- Системы координат МСК 50.













Таблица расчета потребности прилегающей территории

МКД	Фактический показатель		Площадь квартир, кв.м	Показатель потребности	Потребность территории для МКД
	Площадь благоустройства в пределах з/у	Площадь прилегающей территории			
Химки г, Ивакино кв-л, Покровская ул, 5	0	1695	1737	0,889	1544
Химки г, Ивакино кв-л, Покровская ул, 7	0	1544	1765,8	0,889	1570
Химки г, Ивакино кв-л, Покровская ул, 9	0	1258	1575,7	0,889	1401
Химки г, Ивакино кв-л, Покровская ул, 11	0	1390	1579,5	0,889	1404
Химки г, Ивакино кв-л, Покровская ул, 13	0	1558	1813,1	0,889	1612
Химки г, Ивакино кв-л, Покровская ул, 15	0	1978	1607,2	0,889	1429
Химки г, Ивакино кв-л, Покровская ул, 35	0	2744	1615,4	0,889	1436
Химки г, Ивакино кв-л, Покровская ул, 37	0	1803	2203,1	0,889	1959

Схема прилегающей территории по адресам в г.о Химки, Юбилейный пр-т 20, 22, 24, 26, 28, 30, 32.



Условные обозначения

-  - дорога общего пользования
-  - территория обслуживаемая МБУ
-  - прилегающая территория юридических лиц
-  - вход в МКД
-  - прилегающая территория (территория уборки), содержит УК
-  - прилегающая территория (территория уборки), содержит УК
- 50.10.0010211.19 - кадастровый номер земельного участка
-  - кадастровая граница земельного участка
-  - детская игровая площадка
-  - тротуар/пешеходная дорожка
-  - проезд
-  - спортивная площадка
-  - ограждение (забор)

Примечания:

- Территория уборки определена для управляющей компании.
- Прилегающая территория образована с учетом расчета потребности прилегающей территории и принципа неделимости объектов благоустройства (191 ОЗ Московской области). Границы между территорией УК и МБУ проходит по тротуару. Системы координат МСК 50.









Таблица расчета потребности прилегающей территории

МКД	Фактический показатель		Площадь квартир, кв.м	Показатель потребности	Потребность территории для МКД
	Площадь благоустройства в пределах з/у	Площадь прилегающей территории			
Химки г, Юбилейный пр-кт, 20	0	2114	6943,4	0,4	2777
Химки г, Юбилейный пр-кт, 22	0	6094	4249,8	0,4	1700
Химки г, Юбилейный пр-кт, 26	0	3829	2745,2	0,76	2086
Химки г, Юбилейный пр-кт, 28	0	3381	2684,1	0,76	2040
Химки г, Юбилейный пр-кт, 30	0	5247	5469,3	0,76	4157
Химки г, Юбилейный пр-кт, 32	0	1739	3452,7	0,76	2624
Химки г, Юбилейный пр-кт, 24	0	5762	5290,6	0,76	4021

Схема прилегающей территории по адресам в г.о Химки, Сходня мкр. 10к1, 10к2, 10к3, 10к4, 10к5, 10к6, 10к7, 10к8.



Условные обозначения

-  - дорога общего пользования
-  - территория обслуживаемая МБУ
-  - прилегающая территория юридических лиц
-  - вход в МКД
-  - Территория в кадастровых границах, содержит УК
-  - прилегающая территория (территория уборки), содержит УК
- 50:10.0010211:19 - кадастровый номер земельного участка
-  - кадастровая граница земельного участка
-  - детская игровая площадка
-  - тротуар/пешеходная дорожка
-  - проезд
-  - спортивная площадка
-  - ограждение (забор)

Примечания:

- Территория уборки определена для управляющей компании.
- Прилегающая территория образована с учетом расчета потребности прилегающей территории и принципа неделимости объектов благоустройства (191 ОЗ Московской области). Границы между территорией УК и МБУ проходит по тротуару.
- Системы координат МСК 50.

Таблица расчета потребности прилегающей территории

МКД	Фактический показатель		Площадь квартир, кв.м	Показатель потребности	Потребность территории для МКД
	Площадь благоустройства в пределах з/у	Площадь прилегающей территории			
Химки г, Сходня мкр, Микояна ул, 10 1	0	1156	1313,7	0,76	998
Химки г, Сходня мкр, Микояна ул, 10 2	0	1670	1722,5	0,889	1531
Химки г, Сходня мкр, Микояна ул, 10 3	0	1573	2265,4	0,76	1722
Химки г, Сходня мкр, Микояна ул, 10 4	0	1603	2271,7	0,76	1726
Химки г, Сходня мкр, Микояна ул, 10 5	0	1853	2257,8	0,76	1716
Химки г, Сходня мкр, Микояна ул, 10 7	0	1701	2280,4	0,889	2027
Химки г, Сходня мкр, Микояна ул, 10 8	0	3434	2275,5	0,575	1308

Схема прилегающей территории по адресам в г.о Хинки, Новогорск нкр, ул. Олимпийская 1-8, 27.

Условные обозначения

-  - дорога общего пользования
-  - территория обслуживаемая МБУ
-  - прилегающая территория юридических лиц
-  - вход в МКД
-  - Территория в кадастровых границах, содержит УК
-  - прилегающая территория (территория уборки), содержит УК
- 50:10:0010211:19 - кадастровый номер земельного участка
-  - кадастровая граница земельного участка
-  - детская игровая площадка
-  - тротуар/пешеходная дорожка
-  - проезд
-  - спортивная площадка
-  - ограждение (забор)

Примечания:

- Территория уборки определена для управляющей компании.
- Прилегающая территория образована с учетом расчета потребности прилегающей территории и принципа неделимости объектов благоустройства (191 ОЗ Московской области). Границы между территорией УК и МБУ проходит по тротуару.
- Системы координат МСК 50.



Таблица расчета потребности прилегающей территории

МКД	Фактический показатель		Площадь квартир, кв.м	Показатель потребности	Потребность территории для МКД
	Площадь благоустройства в пределах з/у	Площадь прилегающей территории			
Химки г, Новогорск мкр, Олимпийская ул, 1	0	2764	1600,2	0,889	1423
Химки г, Новогорск мкр, Олимпийская ул, 2	0	1606	1030,7	0,889	916
Химки г, Новогорск мкр, Олимпийская ул, 3	0	2396	2267,4	0,88	1995
Химки г, Новогорск мкр, Олимпийская ул, 4	0	4047	2347,7	0,889	2087
Химки г, Новогорск мкр, Олимпийская ул, 5	0	2313	1279,7	0,889	1138
Химки г, Новогорск мкр, Олимпийская ул, 6	0	2863	1592,9	0,889	1416
Химки г, Новогорск мкр, Олимпийская ул, 7	0	2788	1595,2	0,889	1418
Химки г, Новогорск мкр, Олимпийская ул, 8	0	6569	3039,2	0,889	2702
Химки г, Новогорск мкр, Олимпийская ул, 27	0	2175	2172,2	0,575	1249

Схема прилегающей территории по адресам в г.о Химки: Московская 1, 2, 3; Школьная 1, 1 / 2; Новозаводская 1, 2, 3, 4, 5, 10, 11.



МКД	Фактический показатель		Площадь квартир, кв.м	Показатель потребности	Потребность территории для МКД
	Площадь благоустройства в пределах э/ч	Площадь прилегающей территории			
Химки г, Подрезково мкр, Московская ул, 1		1449	4074,9	0,4	1629,96
Химки г, Подрезково мкр, Московская ул, 2		3096	9934	0,4	3973,6
Химки г, Подрезково мкр, Московская ул, 3		1871	5970,4	0,4	2388,16
Химки г, Подрезково мкр, Школьная ул, 1		1807	5992,2	0,4	2396,88
Химки г, Подрезково мкр, Школьная ул, 1/2		1132	5895,6	0,4	2358,24
Новозаводская ул, 10		4764	14339,5	0,4	5735,8
Химки г, Подрезково мкр, Новозаводская ул, 11		5133	16708,98	0,4	6683,592
Химки г, Подрезково мкр, Новозаводская ул, 5	3303	2167	4455,1	0,76	3385,876
Химки г, Подрезково мкр, Новозаводская ул, 1		1412	2299,8	0,4	919,92
Химки г, Подрезково мкр, Новозаводская ул, 2		1309	2313,1	0,4	925,24
Химки г, Подрезково мкр, Новозаводская ул, 3		987	2320,6	0,4	928,24
Химки г, Подрезково мкр, Новозаводская ул, 4		1447	2264,3	0,4	905,72

Примечания:
 - Территория уборки определена для управляющих компаний.
 - Прилегающая территория образована с учетом расчета потребности прилегающей территории и принципа неделимости объектов благоустройства (191 ОЗ Московской области).
 - Границы между территорией УК и МБУ проходит по тротуару и проездам.
 - Системы координат МСК 50

Условные обозначения:


-  - дорога общего пользования
-  - территория обслуживаемая МБУ
-  - прилегающая территория (территория уборки), содержит УК
-  - прилегающая территория (территория уборки), содержит УК
-  - территория в кадастровых границах, содержит УК
-  - кадастровый номер земельного участка
-  - кадастровая граница земельного участка
-  - детская игровая площадка
-  - тротуар/пешеходная дорожка
-  - проезд
-  - спортивная площадка
-  - ограждение (забор)








Схема прилегающей территории по адресам в г.о Химки: Ново заводская 5а, 6, 7, 8, 9, 12; Железнодорожная 1, 2, 2а.

МКД	Фактический показатель		Площадь квартир, кв.м.	Показатель потребности	Потребность территории для МКД
	Площадь благоустройства в пределах э/у	Площадь прилегающей территории			
Химки г, Подрезково мкр, Ново заводская ул, 5 А		2698	5154	0,4	2061,6
Химки г, Подрезково мкр, Ново заводская ул, 6		1366	2261,2	0,4	904,48
Химки г, Подрезково мкр, Ново заводская ул, 7	2539		5945,4	0,4	2378,16
Химки г, Подрезково мкр, Ново заводская ул, 8	4903	2476	9895,1	0,4	3958,04
Химки г, Подрезково мкр, Ново заводская ул, 9		1435	3984,1	0,4	1593,64
Химки г, Подрезково мкр, Ново заводская ул, 12		4527	16068,53	0,4	6427,412
Химки г, Подрезково мкр, Железнодорожная ул, 1		5332	13307,8	0,4	5323,12
Химки г, Подрезково мкр, Железнодорожная ул, 2		4292	12604,3	0,4	5041,72
Химки г, Подрезково мкр, Железнодорожная ул, 2 А		4821	20065,8	0,4	8026,32

Условные обозначения:

-  - дорога общего пользования
-  - территория частного сектора
-  - территория обслуживаемая МБУ
-  - прилегающая территория (территория уборки), юридических лиц
-  - территория в кадастровых границах содержит УК
-  - прилегающая территория (территория уборки), содержит УК
-  - территория в кадастровых границах, содержит УК
-  - прилегающая территория (территория уборки), содержит УК
-  - территория в кадастровых границах, содержит УК
-  - прилегающая территория (территория уборки), содержит УК

50:10:0010317:19

-  - кадастровый номер земельного участка
-  - кадастровая граница земельного участка
-  - детская игровая площадка
-  - спортивная площадка
-  - тротуар/пешеходная дорожка
-  - проезд
-  - Ограждение (забор)

Примечания:

- Территория уборки определена для управляющих компаний.
- Прилегающая территория образована с учетом расчета потребности прилегающей территории и принципа неделимости объектов благоустройства (191 ОЗ Московской области). Границы между территориями УК и МБУ проходят по тротуару и проездам.
- Системы координат МСК 50

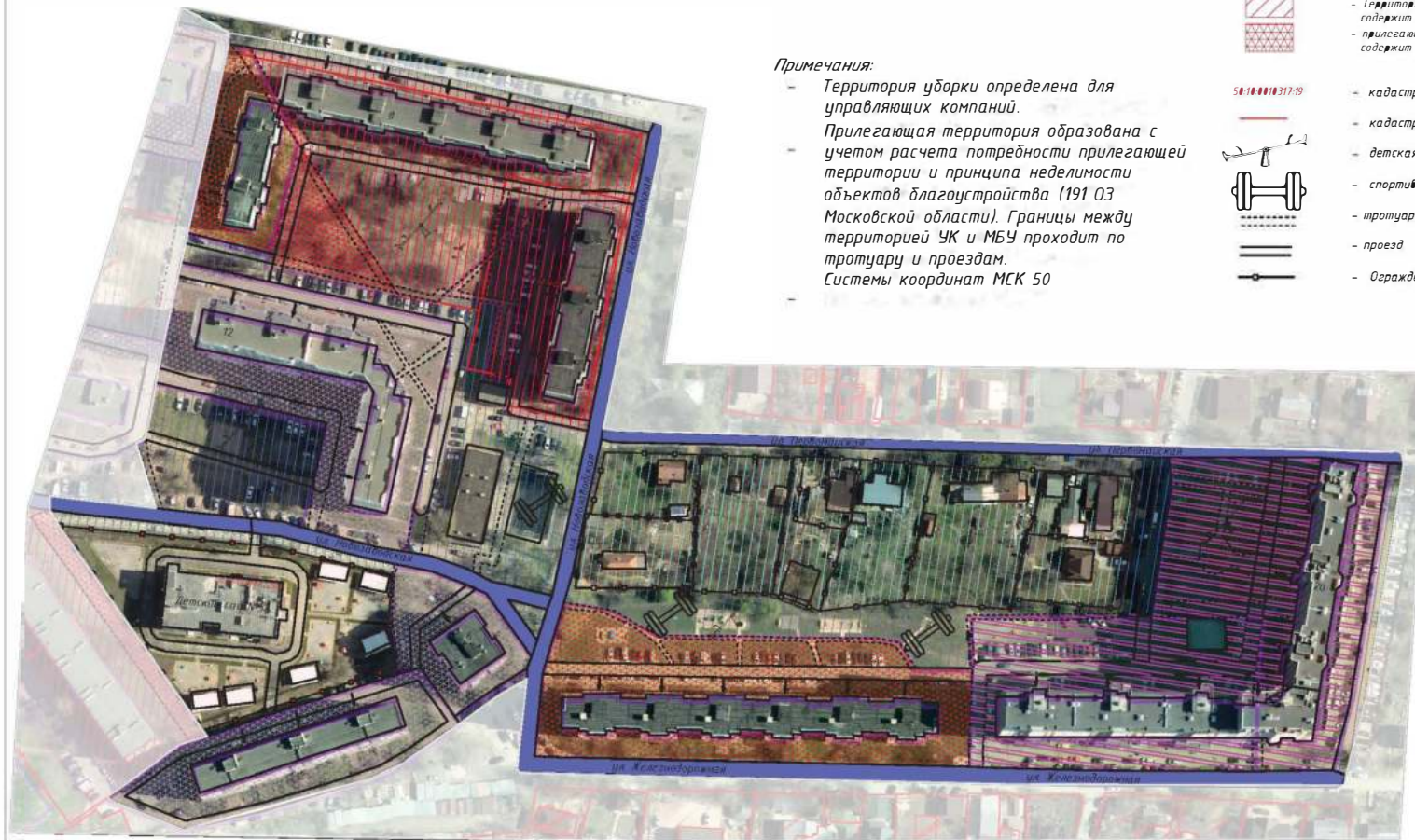














Схема прилегающей территории по адресам в г.о Химки: Транспортный проезд 4, 5, 6, 7, 8.



- Условные обозначения:**
-  - дорога общего пользования
 -  - территория обслуживаемая МБУ
 -  - прилегающая территория (территория уборки), юридических лиц
 -  - Территория в кадастровых границах, содержит УК
 -  - прилегающая территория (территория уборки), содержит УК
 -  - кадастровый номер земельного участка
 -  - кадастровая граница земельного участка
 -  - детская игровая площадка
 -  - спортивная площадка
 -  - тротуар/пешеходная дорожка
 -  - проезд
 -  - Ограждение (забор)







Примечания:







- Территория уборки определена для управляющих компаний.
- Прилегающая территория образована с учетом расчета потребности прилегающей территории и принципа неделимости объектов благоустройства (191 03 Московской области). Границы между территорией УК и МБУ проходит по тротуару и проездам.
- Системы координат МСК 50

МКД	Фактический показатель		Площадь квартир, кв.м.	Показатель потребности	Потребность территории для МКД
	Площадь благоустройства в пределах з/у	Площадь прилегающей территории			
Химки г, Подрезково мкр, Тепличный пр-д, 4	3501	0	8662,5	0,4	3465
Химки г, Подрезково мкр, Тепличный пр-д, 5	3510	0	8994,1	0,4	3597,64
Химки г, Подрезково мкр, Тепличный пр-д, 6	3254	0	9258,8	0,4	3703,52
Химки г, Подрезково мкр, Тепличный пр-д, 7	5809	0	10522	0,4	4208,8
Химки г, Подрезково мкр, Тепличный пр-д, 8	5558	0	10003,5	0,4	4001,4

Схема прилегающей территории по адресам в г.о Химки: ул. 2-Лесная 1; ул. Лыжная 7.

Условные обозначения:

-  - дорога общего пользования
-  - территория обслуживаемая МБУ
-  - прилегающая территория (территория уборки), УК
-  - прилегающая территория (территория уборки), юридических лиц
-  - Территория в кадастровых границах, содержит УК
-  - прилегающая территория (территория уборки), содержит УК

-  50:10:0010317:19 - кадастровая граница земельного участка
-  - детская игровая площадка
-  - спортивная площадка
-  - тротуар/пешеходная дорожка
-  - проезд
-  - Ограждение (забор)

МКД	Классификационный показатель		Площадь	Показат	Потребность
	Площадь благоустройства в пределах з/у	Площадь прилегающей территории			
Химки г, Подрезково мкр, 2-я Лесная ул, 1		1054	102	0,889	90,678
Химки г, Подрезково мкр, Лыжная ул, 7		646	97,8	0,889	86,9442

















Примечания:

- Территория уборки определена для управляющих компаний ,
- Прилегающая территория образована с учетом расчета потребности прилегающей территории и принципа неделимости объектов благоустройства (191 ОЗ Московской области). Границы между территорией УК и МБУ проходит по тротуару и проездам.
- Системы координат МСК 50

Схема прилегающей территории по адресам в г.о Химки: Юбилейный проспект 38, 40, 42, 44, 48.



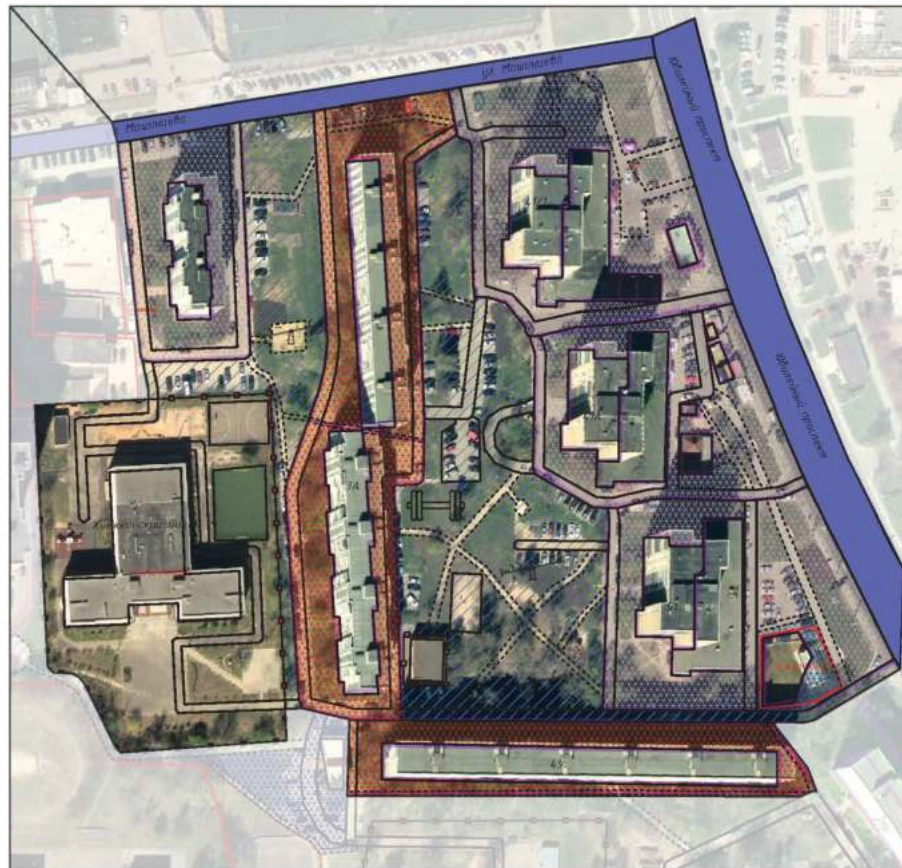
- Условные обозначения:
-  - дорога общего пользования
 -  - территория обслуживаемая МБУ
 -  - прилегающая территория (территория уборки), юридическое лиц
 -  - Территория в кадастровых границах, содержит УК
 -  - прилегающая территория (территория уборки), содержит УК
 -  - Территория в кадастровых границах, содержит УК
 -  - прилегающая территория (территория уборки), содержит УК
 -  - кадастровый номер земельного участка
 -  - кадастровая граница земельного участка
 -  - детская игровая площадка
 -  - спортивная площадка
 -  - тротуар/пешеходная дорожка
 -  - проезд
 -  - ограждение (забор)

Примечания:















- Территория уборки определена для управляющих компаний.
- Прилегающая территория образована с учетом расчета потребности прилегающей территории и принципа неделимости объектов благоустройства (191 ОЗ Московской области). Границы между территорией УК и МБУ проходит по тротуару и проездам.
- Системы координат МСК 50

МКД	Фактический показатель		Площадь квартир, кв.м.	Показатель потребности	Потребность территории для МКД
	Площадь благоустройства в пределах з/у	Площадь прилегающей территории			
Химки г, Юбилейный пр-кт, 38		3112	5388,5	0,76	3465
Химки г, Юбилейный пр-кт, 40		8185	10843,8	0,4	4337,52
Химки г, Юбилейный пр-кт, 42		3583	2657,5	0,76	2019,7
Химки г, Юбилейный пр-кт, 44		4875	2708	0,76	2058,08
Химки г, Юбилейный пр-кт, 48		1385	2313,7	0,4	925,48

Схема прилегающей территории по адресам в г.о Химки: Юбилейный проспект 41/1, 41/ А, 49, 51; ул. Машинцева 3, 3А, 5.



Условные обозначения:

-  - дорога общего пользования
-  - территория обслуживаемая МБУ
-  - прилегающая территория (территория уборки), юридических лиц
-  - Территория в кадастровых границах, содержит УК
-  - прилегающая территория (территория уборки), содержит УК
-  - Территория в кадастровых границах, содержит УК
-  - прилегающая территория (территория уборки), содержит УК
-  - кадастровый номер земельного участка
-  - кадастровая граница земельного участка
-  - детская игровая площадка
-  - спортивная площадка
-  - тротуар/пешеходная дорожка
-  - проезд
-  - ограждение (забор)


Примечания:

- Территория уборки определена для управляющих компаний.
- Прилегающая территория образована с учетом расчета потребности прилегающей территории и принципа неделимости объектов благоустройства (191 ОЗ Московской области). Границы между территорией УК и МБУ проходят по тротуару и проездам.
- Системы координат МСК 50

МКД	Фактический показатель		Площадь квартир, кв.м.	Показатель потребности	Потребность территории для МКД
	Площадь благоустройства в пределах з/у	Площадь прилегающей территории			
Химки г, Машинцева ул, 3		3159	7367,3	0,4	3465
Химки г, Машинцева ул, 3 А		2501	7983,21	0,4	3193,284
Химки г, Машинцева ул, 5		2630	4444,7	0,4	1777,88
Химки г, Юбилейный пр-кт, 41 А		3442	4305,9	0,4	1722,36
Химки г, Юбилейный пр-кт, 41/1		5053	4168,9	0,4	1667,56
Химки г, Юбилейный пр-кт, 51		4001	4207	0,4	1682,8
Химки г, Юбилейный пр-кт, 49		2318	10773,43	0,4	4309,372

Схема прилегающей территории по адресам в г.о Химки: ул. Машинцева 7, 9; ул. Молодежная 30, 32, 34, 36, 34/1, 30а, 36а.

МКД	Фактический показатель		Площадь квартир, кв.м.	Показатель потребно сти	Потребность территории для МКД
	Площадь благоустройства в пределах з/у	Площадь прилегающей территории			
Химки г, Машинцева ул, 7	1765		4012,1	0,4	1604,84
Химки г, Машинцева ул, 9	1832		3951,1	0,4	1580,44
Химки г, Молодежная ул, 36 А		5185	18626,2	0,4	7450,48
Химки г, Молодежная ул, 36	3147		13896,5	0,4	5558,6
Химки г, Молодежная ул, 30 А	4036		12094,2	0,4	4837,68
Химки г, Молодежная ул, 34 1	1562		10736,4	0,4	4294,56
Химки г, Молодежная ул, 34	881		4087,4	0,4	1634,96
Химки г, Молодежная ул, 32	1476		3825,9	0,4	1530,36
Химки г, Молодежная ул, 30	2011		3919,6	0,4	1567,84



Примечания:

- Территория уборки определена для управляющих компаний, Прилегающая территория образована с учетом расчета потребности прилегающей территории и принципа неделимости объектов благоустройства (191 ОЗ Московской области). Границы между территорией УК и МБУ проходят по тротуару и проездам. Системы координат МСК 50

Схема прилегающей территории по адресам в г.о Химки: ул. Молодежная 22, 24, 26, 16/12, 18, 20; ул. Строителей 10, 8, 4а, 4в.

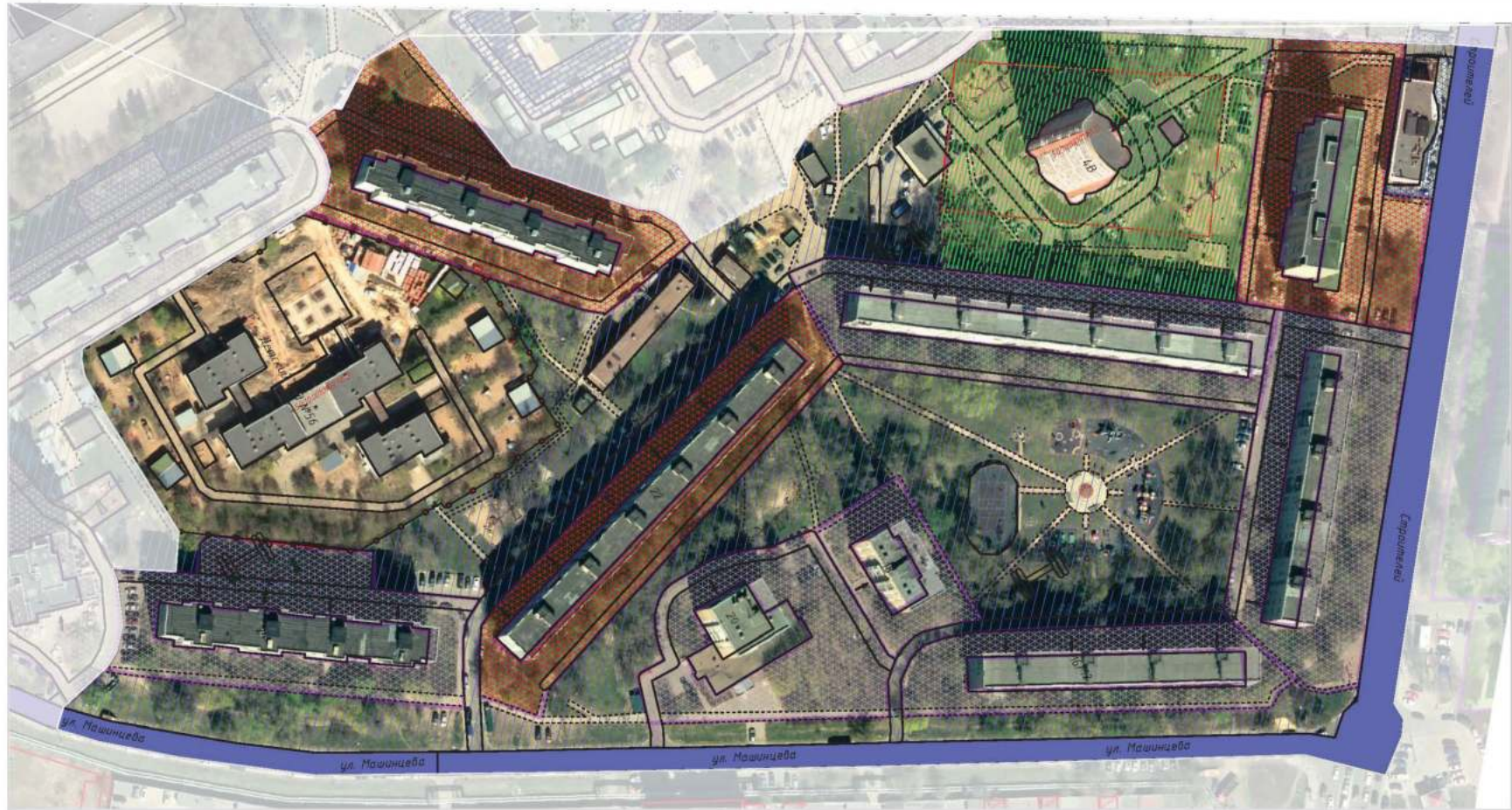


Схема прилегающей территории по адресам в г.о Химки: ул. Молодежная 22, 24, 26, 16/12, 18, 20; ул. Строителей 10, 8, 4а, 4в.



МКД	Фактический показатель		Площадь квартир, кв.м.	Показатель потребности	Потребность территории для МКД
	Площадь благоустройства в пределах з/у	Площадь прилегающей территории			
Химки г, Молодежная ул, 22		3520	10834,2	0,4	4333,68
Химки г, Молодежная ул, 24		3829	7932,2	0,4	3172,88
Химки г, Молодежная ул, 26		4252	7927,7	0,4	3171,08
Химки г, Молодежная ул, 16/12		2412	7406,9	0,4	2962,76
Химки г, Молодежная ул, 18		1350	2337,4	0,4	934,96
Химки г, Молодежная ул, 20		3338	2221	0,4	888,4
Химки г, Строителей ул, 10		4492	7456,3	0,4	2982,52
Химки г, Строителей ул, 8		3925	11137,2	0,4	4454,88
Химки г, Строителей ул, 4 А		3770	4025,7	0,4	1610,28
Химки г, Строителей ул, 4 В	8049		11574,2	0,4	4629,68

Примечания:

- Территория уборки определена для управляющих компаний УК
- Прилегающая территория образована с учетом расчета потребности прилегающей территории и принципа неделимости объектов благоустройства (191 ОЗ Московской области). Границы между территориями УК и МБУ проходит по тротуару и проездам.
- Системы координат МСК 50

Схема прилегающей территории по адресам в г.о Химки: ул. Строителей 4, 6, 6а, 6б; Юбилейный проспект 33/2, 35, 43, 45, 47.

