

АО «РОСЖЕЛДОРПРОЕКТ»



Институт по проектированию инженерных сооружений и промышленных предприятий путевого хозяйства и геологическим изысканиям «Гипротранспуть» - филиал АО «Росжелдорпроект»

Регистрационный номер от 10.08.2009г. №5
в реестре членов саморегулируемой организации СРО-И-023-14012010

Заказчик ДКРС ОАО «РЖД»

Строительство дополнительных V и VI путей на участке Москва – Алабушево под специализированное пассажирское сообщение

Код ИП 001.2020.10004996 «Строительство дополнительных V и VI путей на участке Москва – Алабушево под специализированное пассажирское сообщение»

ПРОЕКТ МЕЖЕВАНИЯ ТЕРРИТОРИИ ОБЪЕКТА

Этап 6. Строительство моста через Канал им. Москвы

Раздел 1. Проект межевания территории. Графическая часть.

984-06-1420-ПМ.1

АО «РОСЖЕЛДОРПРОЕКТ»



Институт по проектированию инженерных сооружений и промышленных предприятий путевого хозяйства и геологическим изысканиям «Гипротранспуть» - филиал АО «Росжелдорпроект»

Регистрационный номер от 10.08.2009г. №5
в реестре членов саморегулируемой организации СРО-И-023-14012010

Заказчик ДКРС ОАО «РЖД»

Строительство дополнительных V и VI путей на участке Москва – Алабушево под специализированное пассажирское сообщение

Код ИП 001.2020.10004996 «Строительство дополнительных V и VI путей на участке Москва – Алабушево под специализированное пассажирское сообщение»

ПРОЕКТ МЕЖЕВАНИЯ ТЕРРИТОРИИ ОБЪЕКТА

Этап 6. Строительство моста через Канал им. Москвы

Раздел 1. Проект межевания территории. Графическая часть.

984-06-1420-ПМ.1

Заместитель директора
по проектированию высокоскоростных магистралей

В.М. Прохоров

Главный инженер проекта

Д.А. Фомичёв



Взам. инв. №	
Подпись, дата	
Инв. № подл.	



Акционерное общество
«МОСГИПРОТРАНС»

Заказчик: «Гипротранспуть» - филиал АО «Росжелдорпроект»

Строительство дополнительных V и VI путей на участке Москва – Алабушево под специализированное пассажирское сообщение

Код ИП 001.2020.10004996 «Строительство дополнительных V и VI путей на участке Москва – Алабушево под специализированное пассажирское сообщение»

ПРОЕКТ МЕЖЕВАНИЯ ТЕРРИТОРИИ ОБЪЕКТА

Этап 6. Строительство моста через Канал им. Москвы

Раздел 1. Проект межевания территории. Графическая часть.

984-06-1420-ПМ.1

Главный инженер

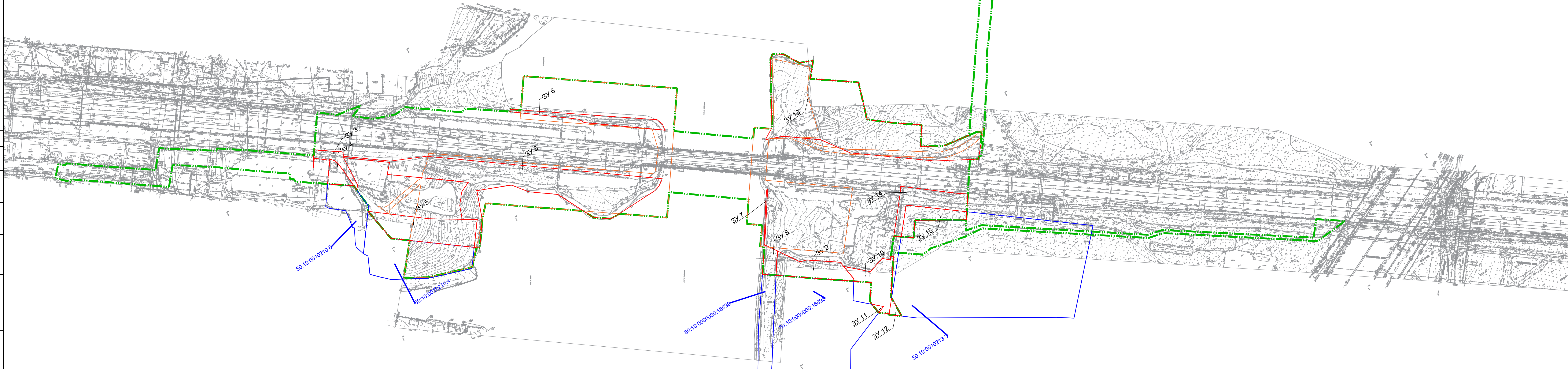

Начальник отдела планировки и межевания
территорий


А.А. Щербаков

А.В. Гундарев


2021

Согласовано			
	Начальник ТО	Виноградов С.В.	
Взам. инв. №			
Подп. и дата			
Инв. № подл.			



Условные обозначения:

Границы:

- образуемых земельных участков
- изменяемых земельных участков
- - - - - планируемого элемента планировочной структуры


Номера:

3У 12 условный номер образуемого земельного участка

77:01:000000:3320 кадастровый номер изменяемого земельного участка

ПРИМЕЧАНИЕ:

1. Красные линии не отображены в связи с отсутствием необходимости их установления.
2. Линии отступа от красных линий не отображены в связи с их отсутствием.
3. Существующие элементы планировочной структуры не установлены

Изм.	Кол.уч.	Лист	Лист	Подп.	Дата	Документация по планировке территории (Проект планировки территории и проект межевания территории) для размещения объекта «Строительство дополнительных У и VI путей на участке Москва - Алабугево под специально зарезервированное пространство» Этап 6: «Строительство моста через Канал им. Москвы»	
Разработал	Мельников В.А.	Лист	Лист	Подп.	Дата		
Проверил	Ершова Н.В.	Лист	Лист	Подп.	Дата		
Лист	Лист	Лист	Лист	Лист	Лист		
Раздел 1 "Проект межевания территории" Графическая часть М 1:2000						Стадия ПМТ	Листов 1
Чертеж межевания территории							Формат А3х4

