

Регистрационный номер от 15.03.2018 г. №1620
в реестре членов саморегулируемой организации СРО-П-042-05112009
Заказчик: «Мосжелдорпроект» - филиал АО «Росжелдорпроект»

**«Организация пригородно-городского пассажирского
железнодорожного движения на участке Крюково –
Раменское (МЦД-3)»**

**Внесение изменений в документацию по
планировке территории объекта
Этап 2. Строительство путепроводной развязки
в районе остановочного пункта Малино**

**Раздел 1. Проект межевания территории. Графическая
часть.**

**Раздел 2. Проект межевания территории.
Текстовая часть**

Регистрационный номер от 15.03.2018 г. №1620
в реестре членов саморегулируемой организации СРО-П-042-05112009
Заказчик: «Мосжелдорпроект» - филиал АО «Росжелдорпроект»

**«Организация пригородно-городского пассажирского
железнодорожного движения на участке Крюково –
Раменское (МЦД-3)»**

**Внесение изменений в документацию по
планировке территории объекта
Этап 2. Строительство путепроводной развязки
в районе остановочного пункта Малино**

**Раздел 1. Проект межевания территории. Графическая
часть.**

**Раздел 2. Проект межевания территории.
Текстовая часть**

Генеральный директор

Главный инженер проекта



А.А. Внукова

Д.М. Кузнецов

2022

Согласовано

Взам. инв. №

Заказчик: «Мосжелдорпроект» - филиал АО «Росжелдорпроект»

«Организация пригородно-городского пассажирского железнодорожного движения на участке Крюково – Раменское (МЦД-3)»**Внесение изменений в документацию по планировке территории
объекта****Этап 2. Строительство путепроводной развязки в районе
остановочного пункта Малино****Раздел 1. Проект межевания территории. Графическая часть.****Раздел 2. Проект межевания территории.****Текстовая часть.****10392-000/1350-02-ПМ.1.2**

Согласовано				
Взам. инв. №				
Подп. и дата				
Инв. № подл.				

Главный инженер института

Главный инженер проекта

Начальник отдела планировки
и межевания территорий

А.А. Щербаков

А.В. Соломатин

А.В. Гундарев

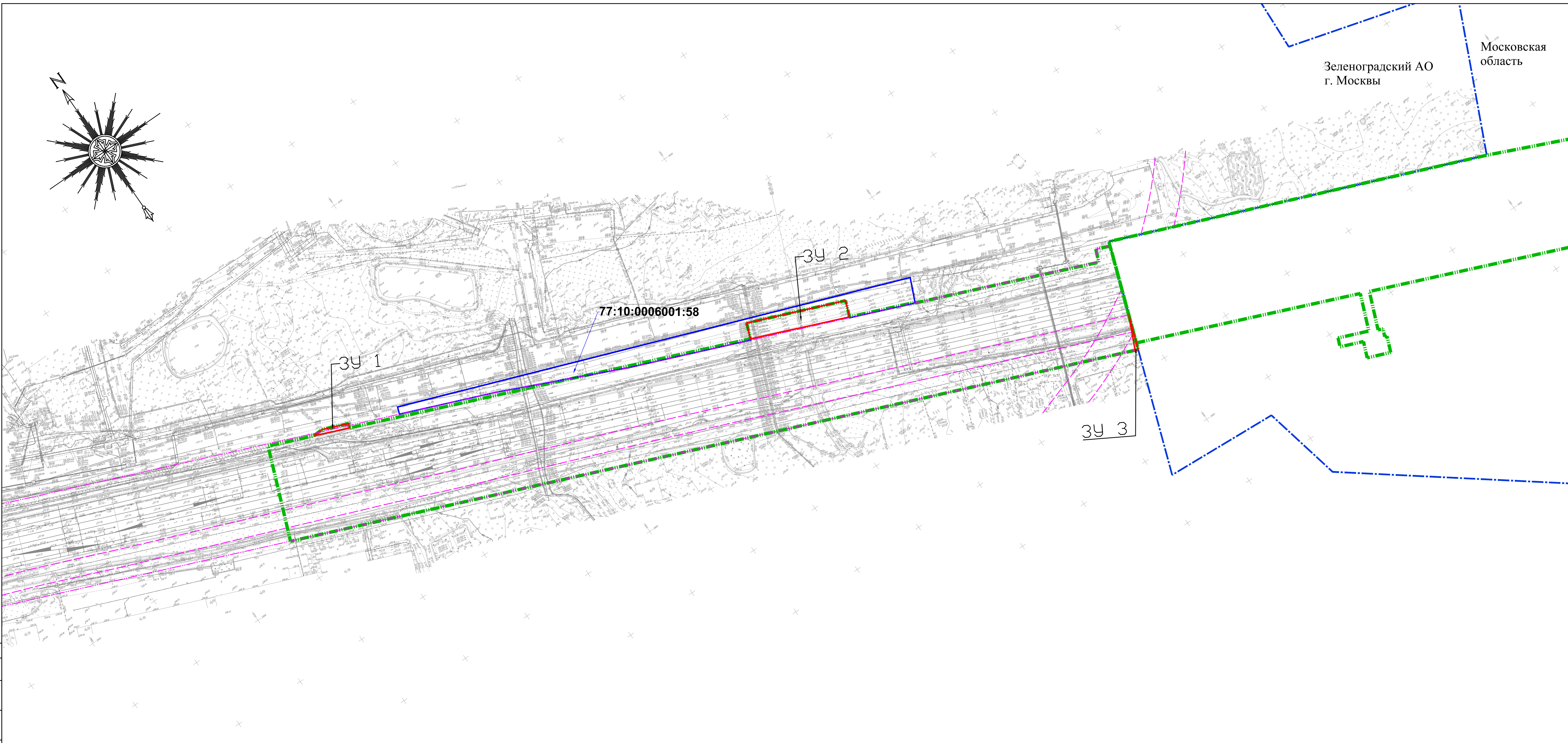

СОДЕРЖАНИЕ

Раздел 1. Проект межевания территории. Графическая часть	5
Раздел 2. Проект межевания территории. Текстовая часть	10
Общие положения.....	11
1. ПЕРЕЧЕНЬ ОБРАЗУЕМЫХ ЗЕМЕЛЬНЫХ УЧАСТКОВ	12
2. ПЕРЕЧЕНЬ ОБРАЗУЕМЫХ ЛЕСНЫХ УЧАСТКОВ.....	13
3. НОМЕРА И ПЕРЕЧЕНЬ КООРДИНАТ ХАРАКТЕРНЫХ ТОЧЕК ОБРАЗУЕМЫХ ЗЕМЕЛЬНЫХ УЧАСТКОВ, В ТОМ ЧИСЛЕ ЛЕСНЫХ УЧАСТКОВ	17
4. ПЕРЕЧЕНЬ ИЗМЕНЯЕМЫХ ЗЕМЕЛЬНЫХ УЧАСТКОВ, В ТОМ ЧИСЛЕ ЛЕСНЫХ УЧАСТКОВ.....	22
5. УСЛОВНЫЕ НОМЕРА, КАДАСТРОВЫЕ НОМЕРА ИЛИ ИНЫЕ РАНЕЕ ПРИСВОЕННЫЕ ГОСУДАРСТВЕННЫЕ УЧЁТНЫЕ НОМЕРА СУЩЕСТВУЮЩИХ ЗЕМЕЛЬНЫХ УЧАСТКОВ, В ОТНОШЕНИИ КОТОРЫХ ПРЕДПОЛАГАЮТСЯ ИХ РЕЗЕРВИРОВАНИЕ И (ИЛИ) ИЗЪЯТИЕ ДЛЯ ГОСУДАРСТВЕННЫХ ИЛИ МУНИЦИПАЛЬНЫХ НУЖД, ИХ АДРЕСА ИЛИ ОПИСАНИЕ МЕСТОПОЛОЖЕНИЯ, ПЕРЕЧЕНЬ И АДРЕСА РАСПОЛОЖЕННЫХ НА ТАКИХ ЗЕМЕЛЬНЫХ УЧАСТКАХ ОБЪЕКТОВ НЕДВИЖИМОГО ИМУЩЕСТВА (ПРИ НАЛИЧИИ СВЕДЕНИЙ О НИХ В ЕДИНОМ ГОСУДАРСТВЕННОМ РЕЕСТРЕ НЕДВИЖИМОСТИ)	24
6. ПЕРЕЧЕНЬ КАДАСТРОВЫХ НОМЕРОВ СУЩЕСТВУЮЩИХ ЗЕМЕЛЬНЫХ УЧАСТКОВ, НА КОТОРЫХ ЛИНЕЙНЫЙ ОБЪЕКТ МОЖЕТ БЫТЬ РАЗМЕЩЕН НА УСЛОВИЯХ СЕРВИТУТА, ПУБЛИЧНОГО СЕРВИТУТА, ИХ АДРЕСА ИЛИ ОПИСАНИЕ МЕСТОПОЛОЖЕНИЯ, ПЕРЕЧЕНЬ И АДРЕСА РАСПОЛОЖЕННЫХ НА ТАКИХ ЗЕМЕЛЬНЫХ УЧАСТКАХ ОБЪЕКТОВ НЕДВИЖИМОГО ИМУЩЕСТВА (ПРИ НАЛИЧИИ СВЕДЕНИЙ О НИХ В ЕДИНОМ ГОСУДАРСТВЕННОМ РЕЕСТРЕ НЕДВИЖИМОСТИ)	25
7. ВИД РАЗРЕШЁННОГО ИСПОЛЬЗОВАНИЯ СУЩЕСТВУЮЩИХ ЗЕМЕЛЬНЫХ УЧАСТКОВ, ЗАНЯТЫХ ЛИНЕЙНЫМИ ОБЪЕКТАМИ И ОБЪЕКТАМИ КАПИТАЛЬНОГО СТРОИТЕЛЬСТВА, ВХОДЯЩИМИ В СОСТАВ ЛИНЕЙНЫХ ОБЪЕКТОВ, В СООТВЕТСТВИИ С ПРОЕКТОМ ПЛАНИРОВКИ ТЕРРИТОРИИ	35
8. СВЕДЕНИЯ О ГРАНИЦАХ ТЕРРИТОРИИ, ПРИМЕНИТЕЛЬНО К КОТОРОЙ ОСУЩЕСТВЛЯЕТСЯ ПОДГОТОВКА ПРОЕКТА МЕЖЕВАНИЯ, СОДЕРЖАЩИЕ ПЕРЕЧЕНЬ КООРДИНАТ ХАРАКТЕРНЫХ ТОЧЕК ТАКИХ ГРАНИЦ	36

Проект межевания территории для размещения объекта «Этап 2. Строительство путепроводной развязки в районе остановочного пункта Малино» в рамках реализации проекта «Организация пригородно-городского пассажирского железнодорожного движения на участке Крюково-Раменское (МЦД-3)»

Раздел 1. Проект межевания территории.

Графическая часть.



Условные обозначения:

- Границы:
- · — · — · г. Москвы
 - — — — — образуемых земельных участков
 - — — — — изменяемых земельных участков
 - - - - - планируемого элемента планировочной структуры

- Существующих элементов планировочной структуры:
- — — — — территорий УДС
 - - - - - полосы отвода железных дорог

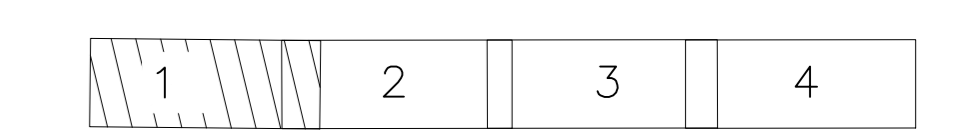
Номера:


ЗУ 12 условный номер образуемого земельного участка


77:01:0003004:98 кадастровый номер изменяемого земельного участка

- ПРИМЕЧАНИЯ:
1. Красные линии, утвержденные проектом планировки территории, не отображены в связи с их отсутствием.
 2. Линии отступа от красных линий не установлены.

Схема расположения листов

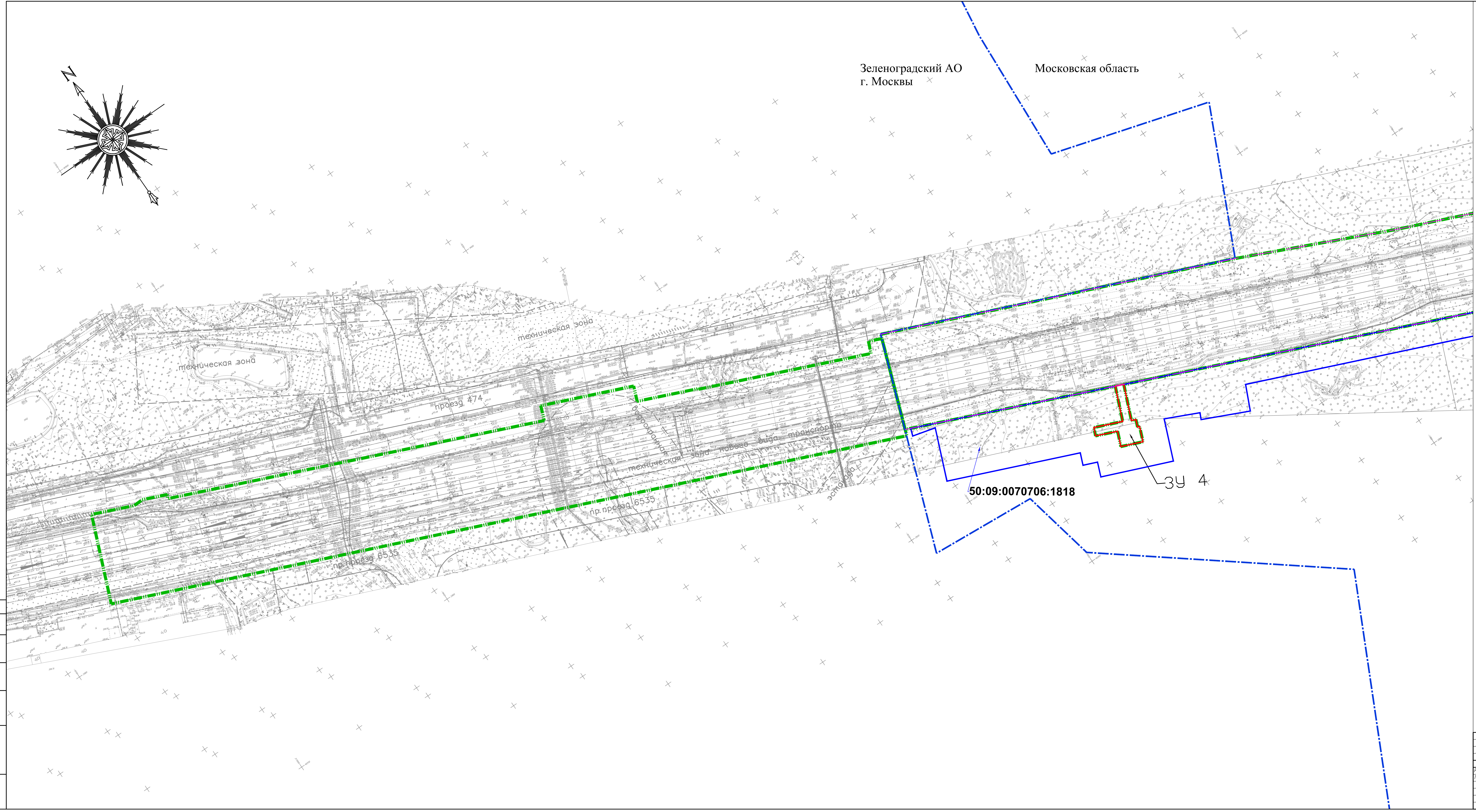


Изм.	Кол. чл.	Лист	М.В.К.	Подп.	Дата	Содержание	Стр.	Лист	Листов
Разработал		Карпушенко А.			03.2022	Раздел 1 "Проект межевания территории" Графическая часть	ПМТ	1	4
Проверил		Мельников В.А.			03.2022				
Внесены изменения в документацию по планировке территории (проект планировки и проект межевания территории) для размещения объектов «Этап 2. Организация подведения развязки в районе планировочного пункта №1600 в рамках реализации проекта «Обеспечение транспортной доступности объектов массового жилищного строительства на участке Крюково-Реченский ПМТ-3».									
Чертеж межевания территории М 1:5000							 Формат А2/3		



Зеленоградский АО
г. Москвы

Московская область



Условные обозначения:

- Границы:
- - - г. Москвы
 - образуемых земельных участков
 - изменяемых земельных участков
 - - - планируемого элемента планировочной структуры

- Существующих элементов планировочной структуры:
- территорий УДС
 - - - полосы отвода железных дорог

Номера:

3У 12 условный номер образуемого земельного участка

77:01:0003004:98 кадастровый номер изменяемого земельного участка

- ПРИМЕЧАНИЯ:
- Красные линии, утвержденные проектом планировки территории, не отображены в связи с их отсутствием.
 - Линии отступа от красных линий не установлены.

50:09:0070706:1818

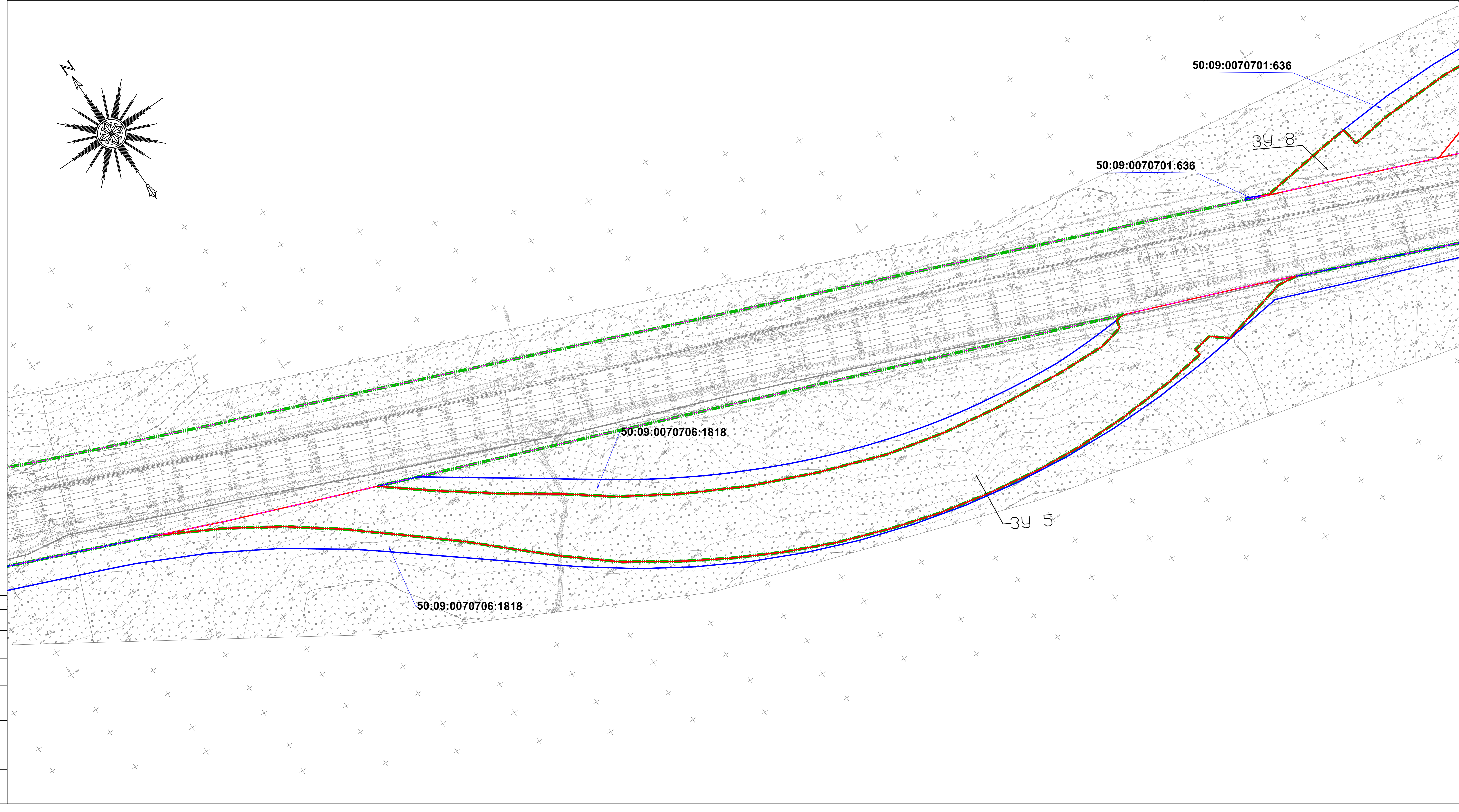

3У 4

Схема расположения листов



Имя	Кол. уч.	Лист	№ док.	Подп.	Дата	Статус	Лист	Листов
Разработал	Коршунова А.		ИЖ		03.2022	Раздел 1 "Проект межевания территории"	2	4
Проверил	Мельников В.А.		ИЖ		03.2022			
Чертеж межевания территории							М 1:1000	





Условные обозначения:

- Границы:**
- г. Москвы
 - образуемых земельных участков
 - изменяемых земельных участков
 - - - планируемого элемента планировочной структуры

- Существующих элементов планировочной структуры:**
- территорий УДС
 - - - полосы отвода железных дорог

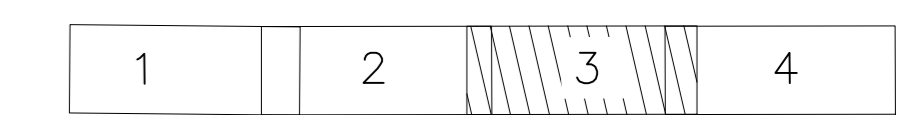
Номера:

3У 12 условный номер образуемого земельного участка

77:01:0003004:98 кадастровый номер изменяемого земельного участка

- ПРИМЕЧАНИЯ:**
1. Красные линии, утвержденные проектом планировки территории, не изображены в связи с их отсутствием.
 2. Линии отступа от красных линий не установлены.



Схема расположения листов



Имя, Фамилия
 Должность
 Дата
 Лист
 Кол. листов

Имя	Кол. ум.	Лист	М.П.	Дата	Лист	Листов
Разработал	Карпушенко А.	01.2022			3	4
Проверил	Мельников В.А.	01.2022			3	4

Раздел 1 "Проект межевания территории"
 Графическая часть
 Чертеж межевания территории
 М 1:1000
 Формат А2x3



Условные обозначения:

- Границы:**
- — — г. Москвы
 - — — образуемых земельных участков
 - — — изменяемых земельных участков
 - - - - - планируемого элемента планировочной структуры

- Существующих элементов планировочной структуры:**
- — — территорий УДС
 - - - - - полосы отвода железных дорог

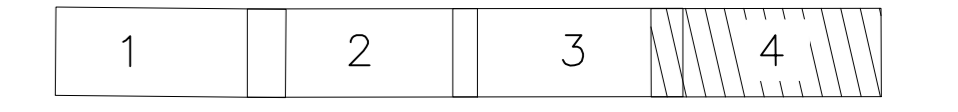
Номера:

3У 12 условный номер образуемого земельного участка

77:01:0003004:98 кадастровый номер изменяемого земельного участка

- ПРИМЕЧАНИЯ:**
1. Красные линии, утвержденные проектом планировки территории, не отображены в связи с их отсутствием.
 2. Линии отступа от красных линий не установлены.

Схема расположения листов



Имя, Фамилия, Имя Отчество, Должность, Подпись, Дата

Имя	Фамилия	Имя Отчество	Должность	Подпись	Дата	Статус	Лист	Листов
Разработал	Карпушенко А.		Архитектор		03.2022	Раздел 1 "Проект нежизненной территории"	4	4
Проверил	Мельников В.А.		Архитектор		03.2022			
Чертеж нежизненной территории							М 1:1000	



Формат А2х3

Проект межевания территории для размещения объекта «Этап 2. Строительство путепроводной развязки в районе остановочного пункта Малино» в рамках реализации проекта «Организация пригородно-городского пассажирского железнодорожного движения на участке Крюково-Раменское (МЦД-3)»

Раздел 2. Проект межевания территории.

Текстовая часть.

Общие положения

Документация по планировке территории для размещения объекта «Этап 2. Строительство путепроводной развязки в районе остановочного пункта Малино» в рамках реализации проекта «Организация пригородно-городского пассажирского железнодорожного движения на участке Крюково-Раменское (МЦД-3)» утверждена распоряжением Федерального агентства железнодорожного транспорта № АИ-251-р от 29.06.2021.

В соответствии с откорректированной проектной документацией необходимо внесение изменений в проект межевания территории в части:

- таблицы 4 раздела 6 «Перечень кадастровых номеров существующих земельных участков, на которых линейный объект может быть размещен на условиях сервитута, публичного сервитута, их адреса или описание местоположения, перечень и адреса расположенных на таких участках объектов недвижимого имущества (при наличии сведений о них в едином государственном реестре недвижимости)».

1. ПЕРЕЧЕНЬ ОБРАЗУЕМЫХ ЗЕМЕЛЬНЫХ УЧАСТКОВ

* приводится в соответствии с проектом планировки территории, утвержденным распоряжением Федерального агентства железнодорожного транспорта от 29.06.2021 № АИ-251-р

Таблица 1

№ п/п	Условный номер образуемого земельного участка	Номера характерных точек	Кадастровый номер исходного земельного участка	Площадь образуемого земельного участка, кв.м.	Способ образования земельного участка	Сведения об отнесении образуемого земельного участка к категории земель	Вид разрешённого использования исходного земельного участка	Вид разрешённого использования образуемого земельного участка	Необходимость изъятия или резервирования земельного участка	Перечень и адреса расположенных на земельном участке, подлежащем изъятию или резервированию, объектов недвижимого имущества
1	2	3	4	5	6	7	8	9	10	11
1	ЗУ 1	1-4	77:10:0006001	63	Образование из земель, находящихся в государственной или муниципальной собственности	Земли населенных пунктов	-	7.1. Железнодорожный транспорт	требуется	-
2	ЗУ 2	1-4	77:10:0006001:58	752	Образование путем раздела или раздела с сохранением исходного земельного участка в измененных граница	Земли населенных пунктов	ЭКСПЛУАТАЦИИ СУЩЕСТВУЮЩИХ 204 ОДНОЭТАЖНЫХ ЖЕЛЕЗОБЕТОННЫХ ГАРАЖЕЙ-БОКСОВ (ДВИЖИМОЕ ИМУЩЕСТВО)	7.1. Железнодорожный транспорт	требуется	-
3	ЗУ 3	1-3	77:10:0006001	27	Образование из земель, находящихся в государственной или муниципальной собственности	Земли населенных пунктов	-	7.1. Железнодорожный транспорт	требуется	-
4	ЗУ 7	1-7	50:09:0070701	6741	Образование из земель, находящихся в государственной или муниципальной собственности	Земли промышленности, энергетики, транспорта, связи	-	7.1. Железнодорожный транспорт	требуется	-

Примечание 1. Все образуемые земельные участки не относятся к территориям общего пользования.

Примечание 2. Информация таблицы 1 не включает в себя сведения об образуемых лесных участках.

Примечание 3. При необходимости, в случаях, установленных законодательством согласно ст. 23 главы IV, главой V.3, главой V.7 ЗК РФ и №254-ФЗ на образуемые земельные участки возможно установление публичного сервитута.

2. ПЕРЕЧЕНЬ ОБРАЗУЕМЫХ ЛЕСНЫХ УЧАСТКОВ

* приводится в соответствии с проектом планировки территории, утвержденным распоряжением Федерального агентства железнодорожного транспорта от 29.06.2021 № АИ-251-р

Таблица 2.1. Перечень образуемых лесных участков

№ п/п	Условный номер образуемого лесного участка	Номера характерных точек	Номер кадастрового квартала / кадастровый номер исходного лесного участка	Лесничество/ участковое лесничество	Квартал	Выдел / часть выдела	Площадь образуемого лесного участка, кв.м.	Способ образования лесного участка	Вид разрешённого использования исходного лесного участка	Вид разрешённого использования образуемого лесного участка	Необходимость изъятия или резервирования лесного участка	Перечень и адреса расположенных на лесном участке, подлежащем изъятию или резервированию, объектов недвижимого имущества
1	2	3	4	5	6	7	8	9	10	11	12	13
1	ЗУ 4	1-12	50:09:0070706:1818	Клинское лесничество/ Сходненское участковое лесничество	56	1	527	Образование путем раздела или раздела с сохранением исходного земельного участка в измененных границах	заготовка древесины; заготовка и сбор недревесных лесных ресурсов; осуществление видов деятельности в сфере охотничьего хозяйства; ведение сельского хозяйства; выращивание лесных плодовых, ягодных, декоративных растений, лекарственных растений; выращивание посадочного материала лесных растений (саженцев, сеянцев); осуществление научно-исследовательской деятельности, образовательной деятельности; осуществление рекреационной деятельности; осуществление геологического изучения недр, разведка и добыча полезных ископаемых; строительство и эксплуатация водохранилищ и иных искусственных водных объектов, а также гидротехнических сооружений, морских портов, морских терминалов, речных портов, причалов; строительство, реконструкция, эксплуатация линейных объектов; осуществление религиозной деятельности; изыскательские работы.	Строительство, реконструкция, эксплуатация линейных объектов	требуется	-
2	ЗУ 5	1-46	50:09:0070706:1818	Клинское лесничество/ Сходненское участковое лесничество	56	3, 4, 5, 7, 12, 13	33459	Образование путем раздела или раздела с сохранением исходного	заготовка древесины; заготовка и сбор недревесных лесных ресурсов; осуществление видов деятельности в сфере охотничьего хозяйства; ведение сельского хозяйства; выращивание лесных плодовых, ягодных, декоративных растений, лекарственных	Строительство, реконструкция, эксплуатация линейных объектов	требуется	-

								земельного участка в измененных граница	растений; выращивание посадочного материала лесных растений (саженцев, семян); осуществление научно-исследовательской деятельности, образовательной деятельности; осуществление рекреационной деятельности; осуществление геологического изучения недр, разведка и добыча полезных ископаемых; строительство и эксплуатация водохранилищ и иных искусственных водных объектов, а также гидротехнических сооружений, морских портов, морских терминалов, речных портов, причалов; строительство, реконструкция, эксплуатация линейных объектов; осуществление религиозной деятельности; изыскательские работы.			
3	ЗУ 6	1-3	50:09:0070706:1818	Клинское лесничество/ Сходненское участковое лесничество	56	13	11	Образование путем раздела или раздела с сохранением исходного земельного участка в измененных граница	заготовка древесины; заготовка и сбор недревесных лесных ресурсов; осуществление видов деятельности в сфере охотничьего хозяйства; ведение сельского хозяйства; выращивание лесных плодовых, ягодных, декоративных растений, лекарственных растений; выращивание посадочного материала лесных растений (саженцев, семян); осуществление научно-исследовательской деятельности, образовательной деятельности; осуществление рекреационной деятельности; осуществление геологического изучения недр, разведка и добыча полезных ископаемых; строительство и эксплуатация водохранилищ и иных искусственных водных объектов, а также гидротехнических сооружений, морских портов, морских терминалов, речных портов, причалов; строительство, реконструкция, эксплуатация линейных объектов; осуществление религиозной деятельности; изыскательские работы.	Строительство, реконструкция, эксплуатация линейных объектов	требуется	--
4	ЗУ 8	1-74	50:09:0070701:636	Клинское лесничество/ Сходненское участковое лесничество	47	10, 22, 23, 24, 25, 26	33035	Образование путем раздела или раздела с сохранением исходного земельного участка в измененных граница	заготовка древесины; заготовка и сбор недревесных лесных ресурсов; осуществление видов деятельности в сфере охотничьего хозяйства; ведение сельского хозяйства; выращивание лесных плодовых, ягодных, декоративных растений, лекарственных растений; выращивание посадочного материала лесных растений (саженцев, семян); осуществление научно-исследовательской деятельности, образовательной деятельности; осуществление	Строительство, реконструкция, эксплуатация линейных объектов	требуется	-

					48	19, 23, 24			рекреационной деятельности; осуществление геологического изучения недр, разведка и добыча полезных ископаемых; строительство и эксплуатация водохранилищ и иных искусственных водных объектов, а также гидротехнических сооружений, морских портов, морских терминалов, речных портов, причалов; строительство, реконструкция, эксплуатация линейных объектов; осуществление религиозной деятельности; изыскательские работы.			
--	--	--	--	--	----	------------	--	--	---	--	--	--

Примечание. При необходимости, в случаях, установленных законодательством согласно ст. 23 главы IV, главой V.3, главой V.7 ЗК РФ и №254-ФЗ на образуемые земельные участки возможно установление публичного сервитута.

Таблица 2.2. Количественные и качественные характеристики лесных участков

Условный номер образуемого лесного участка	Целевое назначение лесов	Сведения о нахождении лесного участка в границах особо защитных участков леса	Состав насаждений	Возраст (лет)	Бонитет	Полнота древостоя	Запас м ³	Запас м ³ на испрашиваемом участке
1	2	3	4	5	6	7	8	9
ЗУ 4	Защитные леса (леса, расположенные в первом и втором поясах зон санитарной охраны источников питьевого и хозяйственно-бытового водоснабжения)	-	л/к 8В1Б1Е+ОС+С	66	1	0,6	250	13
ЗУ 5	Защитные леса (леса, расположенные в первом и втором поясах зон санитарной охраны источников питьевого и хозяйственно-бытового водоснабжения)	-	7Е1Б2Е+ОС+ДН	110	2	0,6	310	1
			4Е3ОС1Б2Е+ДН	110	2	0,6	310	657
			8Е2ДН+ОС	65	1	0,6	230	29
			8Е1ОС1Б	110	2	0,6	330	121
			8Е2Е	110	2	0,6	310	31
			10Е+Б	110	2	0,4	210	130
ЗУ 6	Защитные леса (леса, расположенные в первом и втором поясах зон санитарной охраны источников питьевого и хозяйственно-бытового водоснабжения)	-	10Е+Б	110	2	0,4	210	-
ЗУ 8	Защитные леса (леса, расположенные в первом и втором поясах зон санитарной охраны источников питьевого и хозяйственно-бытового водоснабжения)	-	прочие трассы	-	-	-	-	-
			4Б4ОС2ДН+Е	20	2	0,6	70	1
			7Е1Б2Е	120	2	0,5	260	115

			6БЗ0С1ИВД	15	1	0,6	50	9
			прочие земли	-	-	-	-	-
			7Е1Б2Е	120	2	0,5	260	57
			8Е10С1Е+Б	120	2	0,6	330	170
			6С1Е3Е+Б	140	2	0,6	300	270
			просека квартальная	-	-	-	-	-

3. НОМЕРА И ПЕРЕЧЕНЬ КООРДИНАТ ХАРАКТЕРНЫХ ТОЧЕК ОБРАЗУЕМЫХ ЗЕМЕЛЬНЫХ УЧАСТКОВ, В ТОМ ЧИСЛЕ ЛЕСНЫХ УЧАСТКОВ

Таблица 3

Система координат: МСК-77

ЗУ1

Номер точки	X	Y
1	2	3
1	33980,62	-18599,11
2	33980,90	-18591,99
3	33974,07	-18575,08
4	33971,32	-18576,16
1	33980,62	-18599,11

ЗУ2

Номер точки	X	Y
1	2	3
1	33867,99	-18321,14
2	33878,17	-18317,26
3	33852,94	-18254,11
4	33842,44	-18258,10
1	33867,99	-18321,14

ЗУ3

Номер точки	X	Y
1	2	3
1	33715,33	-18113,26
2	33738,03	-18102,96
3	33714,53	-18111,26
1	33715,33	-18113,26

Система координат: МСК-50 (зона 2)

ЗУ4

Номер точки	X	Y
1	2	3
1	493041,61	2170640,63
2	493017,23	2170630,44
3	493015,94	2170633,51
4	493010,91	2170631,43
5	493010,32	2170632,84
6	493000,00	2170628,61
7	493006,15	2170613,63
8	493016,52	2170617,95
9	493022,74	2170603,05
10	493028,35	2170605,44
11	493020,21	2170624,93
12	493044,04	2170634,89
1	493041,61	2170640,63

ЗУ5

Номер точки	X	Y
1	2	3
1	492616,63	2171689,11
2	492627,02	2171664,75
3	492664,23	2171571,31
4	492663,87	2171564,64
5	492657,97	2171563,36
6	492654,25	2171545,04
7	492655,83	2171508,45
8	492659,11	2171475,30
9	492660,76	2171458,64
10	492667,83	2171416,15
11	492678,21	2171373,60
12	492695,86	2171325,00
13	492716,02	2171278,45
14	492739,12	2171235,16
15	492764,25	2171195,21
16	492786,75	2171165,91
17	492810,77	2171131,30
18	492842,38	2171089,55
19	492867,76	2171058,21

Проект межевания территории для размещения объекта «Этап 2. Строительство путепроводной развязки в районе остановочного пункта Малино» в рамках реализации проекта «Организация пригородно-городского пассажирского железнодорожного движения на участке Крюково-Раменское (МЦД-3)»

20	492909,23	2170953,41
21	492928,30	2170908,35
22	492905,00	2170950,95
23	492881,42	2170987,19
24	492856,12	2171020,64
25	492827,20	2171054,90
26	492799,36	2171087,33
27	492775,13	2171113,01
28	492750,07	2171140,05
29	492722,73	2171172,46
30	492697,00	2171210,94
31	492680,20	2171239,10
32	492662,73	2171272,10
33	492649,78	2171300,44
34	492646,68	2171307,23
35	492632,68	2171345,53
36	492621,83	2171381,13
37	492613,43	2171418,09
38	492607,05	2171457,03
39	492604,03	2171489,69
40	492603,49	2171527,99
41	492605,83	2171571,01
42	492609,48	2171599,90
43	492614,25	2171599,28
44	492616,43	2171612,94
45	492606,84	2171624,53
46	492618,62	2171675,35
1	492616,63	2171689,11

ЗУ6

Номер точки	X	Y
1	2	3
1	492561,87	2171817,49
2	492561,02	2171810,61
3	492564,28	2171811,83
1	492561,87	2171817,49

ЗУ7

Номер точки	X	Y
1	2	3
1	492618,93	2171949,16
2	492607,71	2171977,35
3	492607,26	2171978,95
4	492598,42	2172001,26
5	492547,30	2172020,36
6	492628,48	2171822,05
7	492645,95	2171881,33
1	492618,93	2171949,16

ЗУ8

Номер точки	X	Y
1	2	3
1	492373,30	2172455,55
2	492388,39	2172429,36
3	492414,06	2172392,44
4	492413,75	2172392,18
5	492420,67	2172382,53
6	492472,13	2172317,19
7	492506,91	2172281,44
8	492532,76	2172248,14
9	492527,76	2172243,74
10	492553,81	2172207,83
11	492570,44	2172183,99
12	492592,50	2172148,46
13	492613,64	2172107,28
14	492631,36	2172066,59
15	492646,92	2172025,15
16	492661,84	2171967,38
17	492671,56	2171906,95
18	492675,35	2171859,19
19	492674,39	2171808,79
20	492670,87	2171778,93
21	492683,71	2171777,06
22	492683,17	2171767,83
23	492683,14	2171767,50
24	492682,87	2171764,93
25	492682,60	2171762,37
26	492682,32	2171759,84

Проект межевания территории для размещения объекта «Этап 2. Строительство путепроводной развязки в районе остановочного пункта Малино» в рамках реализации проекта «Организация пригородно-городского пассажирского железнодорожного движения на участке Крюково-Раменское (МЦД-3)»

27	492682,04	2171757,30
28	492681,76	2171754,77
29	492681,50	2171752,41
30	492681,48	2171752,28
31	492681,43	2171751,87
32	492681,19	2171749,78
33	492680,91	2171747,28
34	492680,23	2171741,36
35	492676,23	2171706,32
36	492678,35	2171701,98
37	492678,09	2171700,84
38	492628,48	2171822,05
39	492645,95	2171881,32
40	492618,93	2171949,16
41	492607,71	2171977,35
42	492606,53	2171981,64
43	492604,69	2171988,07
44	492602,76	2171994,48
45	492602,53	2171995,24
46	492600,75	2172001,91
47	492598,92	2172008,45
48	492597,01	2172014,98
49	492596,81	2172015,64
50	492582,14	2172054,47
51	492564,68	2172092,13
52	492562,66	2172095,99
53	492559,43	2172101,96
54	492556,13	2172107,90
55	492552,76	2172113,80
56	492549,32	2172119,65
57	492545,83	2172125,44
58	492542,21	2172131,16
59	492538,50	2172136,85
60	492534,73	2172142,49
61	492530,90	2172148,09
62	492527,00	2172153,64
63	492523,03	2172159,14
64	492519,09	2172164,47
65	492513,56	2172170,94
66	492507,84	2172177,43
67	492502,75	2172183,05
68	492497,56	2172188,66
69	492492,27	2172194,27
70	492486,77	2172200,04
71	492479,86	2172208,46
72	492475,16	2172213,92

73	492461,65	2172229,58
74	492370,22	2172452,93
1	492373,30	2172455,55

4. ПЕРЕЧЕНЬ ИЗМЕНЯЕМЫХ ЗЕМЕЛЬНЫХ УЧАСТКОВ, В ТОМ ЧИСЛЕ ЛЕСНЫХ УЧАСТКОВ

Таблица 4

№ п/п	Кадастровый номер изменяемого земельного участка	Площадь изменяемого земельного участка, кв.м.	Сведения об отнесении / неотнесении изменяемого земельного участка к территории общего пользования	Категория земель изменяемого земельного участка	Вид разрешённого использования изменяемого земельного участка
1	2	3	4	5	6
1	77:10:0006001:58	3376	нет	Земли населённых пунктов	ЭКСПЛУАТАЦИИ СУЩЕСТВУЮЩИХ 204 ОДНОЭТАЖНЫХ ЖЕЛЕЗОБЕТОННЫХ ГАРАЖЕЙ-БОКСОВ (ДВИЖИМОЕ ИМУЩЕСТВО)
2	50:09:0070706:1818	26708	нет	Земли лесного фонда	заготовка древесины; заготовка и сбор недревесных лесных ресурсов; осуществление видов деятельности в сфере охотничьего хозяйства; ведение сельского хозяйства; выращивание лесных плодовых, ягодных, декоративных растений, лекарственных растений; выращивание посадочного материала лесных растений (саженцев, сеянцев); осуществление научно-исследовательской

Проект межевания территории для размещения объекта «Этап 2. Строительство путепроводной развязки в районе остановочного пункта Малино» в рамках реализации проекта «Организация пригородно-городского пассажирского железнодорожного движения на участке Крюково-Раменское (МЦД-3)»

					<p>деятельности, образовательной деятельности; осуществление рекреационной деятельности; осуществление геологического изучения недр, разведка и добыча полезных ископаемых; строительство и эксплуатация водохранилищ и иных искусственных водных объектов, а также гидротехнических сооружений, морских портов, морских терминалов, речных портов, причалов; строительство, реконструкция, эксплуатация линейных объектов; осуществление религиозной деятельности; изыскательские работы.</p>
3	50:09:0070701:636	5968	нет	Земли лесного фонда	<p>заготовка древесины; заготовка и сбор недревесных лесных ресурсов; осуществление видов деятельности в сфере охотничьего хозяйства; ведение сельского хозяйства; выращивание лесных плодовых, ягодных, декоративных растений, лекарственных растений; выращивание посадочного материала лесных растений (саженцев, семян); осуществление научно-исследовательской деятельности, образовательной деятельности; осуществление рекреационной деятельности; осуществление геологического изучения недр, разведка и добыча</p>

					полезных ископаемых; строительство и эксплуатация водохранилищ и иных искусственных водных объектов, а также гидротехнических сооружений, морских портов, морских терминалов, речных портов, причалов; строительство, реконструкция, эксплуатация линейных объектов; осуществление религиозной деятельности; изыскательские работы.
--	--	--	--	--	---

5. УСЛОВНЫЕ НОМЕРА, КАДАСТРОВЫЕ НОМЕРА ИЛИ ИНЫЕ РАНЕЕ ПРИСВОЕННЫЕ ГОСУДАРСТВЕННЫЕ УЧЁТНЫЕ НОМЕРА СУЩЕСТВУЮЩИХ ЗЕМЕЛЬНЫХ УЧАСТКОВ, В ОТНОШЕНИИ КОТОРЫХ ПРЕДПОЛАГАЮТСЯ ИХ РЕЗЕРВИРОВАНИЕ И (ИЛИ) ИЗЪЯТИЕ ДЛЯ ГОСУДАРСТВЕННЫХ ИЛИ МУНИЦИПАЛЬНЫХ НУЖД, ИХ АДРЕСА ИЛИ ОПИСАНИЕ МЕСТОПОЛОЖЕНИЯ, ПЕРЕЧЕНЬ И АДРЕСА РАСПОЛОЖЕННЫХ НА ТАКИХ ЗЕМЕЛЬНЫХ УЧАСТКАХ ОБЪЕКТОВ НЕДВИЖИМОГО ИМУЩЕСТВА (ПРИ НАЛИЧИИ СВЕДЕНИЙ О НИХ В ЕДИНОМ ГОСУДАРСТВЕННОМ РЕЕСТРЕ НЕДВИЖИМОСТИ)

Данные не приводятся в связи с отсутствием данных участков в границах планируемого элемента.

**6. ПЕРЕЧЕНЬ КАДАСТРОВЫХ НОМЕРОВ СУЩЕСТВУЮЩИХ
ЗЕМЕЛЬНЫХ УЧАСТКОВ, НА КОТОРЫХ ЛИНЕЙНЫЙ ОБЪЕКТ
МОЖЕТ БЫТЬ РАЗМЕЩЕН НА УСЛОВИЯХ СЕРВИТУТА,
ПУБЛИЧНОГО СЕРВИТУТА, ИХ АДРЕСА ИЛИ ОПИСАНИЕ
МЕСТОПОЛОЖЕНИЯ, ПЕРЕЧЕНЬ И АДРЕСА РАСПОЛОЖЕННЫХ
НА ТАКИХ ЗЕМЕЛЬНЫХ УЧАСТКАХ ОБЪЕКТОВ НЕДВИЖИМОГО
ИМУЩЕСТВА (ПРИ НАЛИЧИИ СВЕДЕНИЙ О НИХ В ЕДИНОМ
ГОСУДАРСТВЕННОМ РЕЕСТРЕ НЕДВИЖИМОСТИ)**

Таблица 4.

№ п/п	Кадастровый номер земельного участка	Адрес (описание местоположения) земельного участка	Вид разрешённого использования земельного участка	Перечень и адреса расположенных на земельном участке объектов недвижимого имущества
1	2	3	4	5
1	50:09:0070701:636	-	заготовка древесины; заготовка и сбор недревесных лесных ресурсов; осуществление видов деятельности в сфере охотничьего хозяйства; ведение сельского хозяйства...	-
2	50:09:0070701:638	Российская Федерация, Московская область	Железнодорожный транспорт (7.1). Размещение объектов капитального строительства железнодорожного транспорта. Содержание данного вида разрешенного использования включает в себя содержание видов разрешенного использования с кодами 7.1.1 - 7.1.2	-
3	50:09:0070706:1818	-	заготовка древесины; заготовка и сбор недревесных лесных ресурсов; осуществление видов деятельности в сфере охотничьего хозяйства; ведение сельского хозяйства...	-
4	50:09:0070706:9	обл. Московская, р-н Солнечногорский, с.п. Кривцовское, д. Кривцово	для объектов железнодорожного транспорта	50:09:0000000:188924, (сооружение:металлическая опора для размещения технологического оборудования), обл. Московская, р-н Солнечногорский, ФГУП "Октябрьская железная дорога"
5	50:09:0000000:154	обл. Московская, р-н Солнечногорский, ФГУП"Октябрьская железная дорога"	Для объектов железнодорожного транспорта	50:09:0000000:188924, (сооружение:металлическая опора для размещения технологического оборудования), обл. Московская, р-н Солнечногорский, ФГУП "Октябрьская железная дорога"

Проект межевания территории для размещения объекта «Этап 2. Строительство путепроводной развязки в районе остановочного пункта Малино» в рамках реализации проекта «Организация пригородно-городского пассажирского железнодорожного движения на участке Крюково-Раменское (МЦД-3)»

6	50:09:0070701:652	-	<p>заготовка древесины; заготовка и сбор недревесных лесных ресурсов; осуществление видов деятельности в сфере охотничьего хозяйства; ведение сельского хозяйства; осуществление научно-исследовательской деятельности, образовательной деятельности; осуществление рекреационной деятельности; выращивание лесных, плодовых, ягодных, декоративных растений, лекарственных растений; выращивание посадочного материала лесных растений (саженцев, сеянцев); осуществление геологического изучения недр, разведка и добыча полезных ископаемых; строительство и эксплуатация водохранилищ и иных искусственных водных объектов, создание и расширение морских и речных портов, строительство, реконструкция и эксплуатация гидротехнических сооружений; строительство, реконструкция, эксплуатация линейных объектов; осуществление религиозной деятельности; изыскательские работы</p>	-
7	50:09:0070701:640	-	<p>заготовка древесины; заготовка и сбор недревесных лесных ресурсов; осуществление видов деятельности в сфере охотничьего хозяйства; ведение сельского хозяйства; осуществление научно-исследовательской деятельности, образовательной деятельности; осуществление рекреационной деятельности; выращивание лесных, плодовых, ягодных, декоративных растений, лекарственных растений; выращивание посадочного материала лесных растений (саженцев, сеянцев); осуществление геологического изучения недр, разведка и добыча полезных ископаемых; строительство и эксплуатация водохранилищ и иных искусственных водных объектов, создание и расширение морских и речных портов, строительство, реконструкция и эксплуатация гидротехнических сооружений; строительство, реконструкция, эксплуатация линейных объектов; осуществление религиозной деятельности; изыскательские работы</p>	-

Проект межевания территории для размещения объекта «Этап 2. Строительство путепроводной развязки в районе остановочного пункта Малино» в рамках реализации проекта «Организация пригородно-городского пассажирского железнодорожного движения на участке Крюково-Раменское (МЦД-3)»

8	50:09:0070701:644	-	<p>заготовка древесины; заготовка и сбор недревесных лесных ресурсов; осуществление видов деятельности в сфере охотничьего хозяйства; ведение сельского хозяйства; осуществление научно-исследовательской деятельности, образовательной деятельности; осуществление рекреационной деятельности; выращивание лесных, плодовых, ягодных, декоративных растений, лекарственных растений; выращивание посадочного материала лесных растений (саженцев, сеянцев); осуществление геологического изучения недр, разведка и добыча полезных ископаемых; строительство и эксплуатация водохранилищ и иных искусственных водных объектов, создание и расширение морских и речных портов, строительство, реконструкция и эксплуатация гидротехнических сооружений; строительство, реконструкция, эксплуатация линейных объектов; осуществление религиозной деятельности; изыскательские работы</p>	-
9	50:09:0070701:641	-	<p>заготовка древесины; заготовка и сбор недревесных лесных ресурсов; осуществление видов деятельности в сфере охотничьего хозяйства; ведение сельского хозяйства; осуществление научно-исследовательской деятельности, образовательной деятельности; осуществление рекреационной деятельности; выращивание лесных, плодовых, ягодных, декоративных растений, лекарственных растений; выращивание посадочного материала лесных растений (саженцев, сеянцев); осуществление геологического изучения недр, разведка и добыча полезных ископаемых; строительство и эксплуатация водохранилищ и иных искусственных водных объектов, создание и расширение морских и речных портов, строительство, реконструкция и эксплуатация гидротехнических сооружений; строительство, реконструкция, эксплуатация линейных объектов; осуществление религиозной деятельности; изыскательские работы</p>	-

Проект межевания территории для размещения объекта «Этап 2. Строительство путепроводной развязки в районе остановочного пункта Малино» в рамках реализации проекта «Организация пригородно-городского пассажирского железнодорожного движения на участке Крюково-Раменское (МЦД-3)»

10	50:09:0070701:651	-	<p>заготовка древесины; заготовка и сбор недревесных лесных ресурсов; осуществление видов деятельности в сфере охотничьего хозяйства; ведение сельского хозяйства; осуществление научно-исследовательской деятельности, образовательной деятельности; осуществление рекреационной деятельности; выращивание лесных, плодовых, ягодных, декоративных растений, лекарственных растений; выращивание посадочного материала лесных растений (саженцев, сеянцев); осуществление геологического изучения недр, разведка и добыча полезных ископаемых; строительство и эксплуатация водохранилищ и иных искусственных водных объектов, создание и расширение морских и речных портов, строительство, реконструкция и эксплуатация гидротехнических сооружений; строительство, реконструкция, эксплуатация линейных объектов; осуществление религиозной деятельности; изыскательские работы</p>	-
11	50:09:0070701:639	-	<p>заготовка древесины; заготовка и сбор недревесных лесных ресурсов; осуществление видов деятельности в сфере охотничьего хозяйства; ведение сельского хозяйства; осуществление научно-исследовательской деятельности, образовательной деятельности; осуществление рекреационной деятельности; выращивание лесных, плодовых, ягодных, декоративных растений, лекарственных растений; выращивание посадочного материала лесных растений (саженцев, сеянцев); осуществление геологического изучения недр, разведка и добыча полезных ископаемых; строительство и эксплуатация водохранилищ и иных искусственных водных объектов, создание и расширение морских и речных портов, строительство, реконструкция и эксплуатация гидротехнических сооружений; строительство, реконструкция, эксплуатация линейных объектов; осуществление религиозной деятельности; изыскательские работы</p>	-

Проект межевания территории для размещения объекта «Этап 2. Строительство путепроводной развязки в районе остановочного пункта Малино» в рамках реализации проекта «Организация пригородно-городского пассажирского железнодорожного движения на участке Крюково-Раменское (МЦД-3)»

12	50:09:0070701:645	-	<p>заготовка древесины; заготовка и сбор недревесных лесных ресурсов; осуществление видов деятельности в сфере охотничьего хозяйства; ведение сельского хозяйства; осуществление научно-исследовательской деятельности, образовательной деятельности; осуществление рекреационной деятельности; выращивание лесных, плодовых, ягодных, декоративных растений, лекарственных растений; выращивание посадочного материала лесных растений (саженцев, сеянцев); осуществление геологического изучения недр, разведка и добыча полезных ископаемых; строительство и эксплуатация водохранилищ и иных искусственных водных объектов, создание и расширение морских и речных портов, строительство, реконструкция и эксплуатация гидротехнических сооружений; строительство, реконструкция, эксплуатация линейных объектов; осуществление религиозной деятельности; изыскательские работы</p>	-
13	50:09:0070701:643	-	<p>заготовка древесины; заготовка и сбор недревесных лесных ресурсов; осуществление видов деятельности в сфере охотничьего хозяйства; ведение сельского хозяйства; осуществление научно-исследовательской деятельности, образовательной деятельности; осуществление рекреационной деятельности; выращивание лесных, плодовых, ягодных, декоративных растений, лекарственных растений; выращивание посадочного материала лесных растений (саженцев, сеянцев); осуществление геологического изучения недр, разведка и добыча полезных ископаемых; строительство и эксплуатация водохранилищ и иных искусственных водных объектов, создание и расширение морских и речных портов, строительство, реконструкция и эксплуатация гидротехнических сооружений; строительство, реконструкция, эксплуатация линейных объектов; осуществление религиозной деятельности; изыскательские работы</p>	-

14	50:09:0070701:649	-	<p>заготовка древесины; заготовка и сбор недревесных лесных ресурсов; осуществление видов деятельности в сфере охотничьего хозяйства; ведение сельского хозяйства; осуществление научно-исследовательской деятельности, образовательной деятельности; осуществление рекреационной деятельности; выращивание лесных, плодовых, ягодных, декоративных растений, лекарственных растений; выращивание посадочного материала лесных растений (саженцев, сеянцев); осуществление геологического изучения недр, разведка и добыча полезных ископаемых; строительство и эксплуатация водохранилищ и иных искусственных водных объектов, создание и расширение морских и речных портов, строительство, реконструкция и эксплуатация гидротехнических сооружений; строительство, реконструкция, эксплуатация линейных объектов; осуществление религиозной деятельности; изыскательские работы</p>	-
15	50:09:0070701:646	-	<p>заготовка древесины; заготовка и сбор недревесных лесных ресурсов; осуществление видов деятельности в сфере охотничьего хозяйства; ведение сельского хозяйства; осуществление научно-исследовательской деятельности, образовательной деятельности; осуществление рекреационной деятельности; выращивание лесных, плодовых, ягодных, декоративных растений, лекарственных растений; выращивание посадочного материала лесных растений (саженцев, сеянцев); осуществление геологического изучения недр, разведка и добыча полезных ископаемых; строительство и эксплуатация водохранилищ и иных искусственных водных объектов, создание и расширение морских и речных портов, строительство, реконструкция и эксплуатация гидротехнических сооружений; строительство, реконструкция, эксплуатация линейных объектов; осуществление религиозной деятельности; изыскательские работы</p>	-

16	50:09:0070701:648	-	<p>заготовка древесины; заготовка и сбор недревесных лесных ресурсов; осуществление видов деятельности в сфере охотничьего хозяйства; ведение сельского хозяйства; осуществление научно-исследовательской деятельности, образовательной деятельности; осуществление рекреационной деятельности; выращивание лесных, плодовых, ягодных, декоративных растений, лекарственных растений; выращивание посадочного материала лесных растений (саженцев, сеянцев); осуществление геологического изучения недр, разведка и добыча полезных ископаемых; строительство и эксплуатация водохранилищ и иных искусственных водных объектов, создание и расширение морских и речных портов, строительство, реконструкция и эксплуатация гидротехнических сооружений; строительство, реконструкция, эксплуатация линейных объектов; осуществление религиозной деятельности; изыскательские работы</p>	-
17	50:09:0070701:650	-	<p>заготовка древесины; заготовка и сбор недревесных лесных ресурсов; осуществление видов деятельности в сфере охотничьего хозяйства; ведение сельского хозяйства; осуществление научно-исследовательской деятельности, образовательной деятельности; осуществление рекреационной деятельности; выращивание лесных, плодовых, ягодных, декоративных растений, лекарственных растений; выращивание посадочного материала лесных растений (саженцев, сеянцев); осуществление геологического изучения недр, разведка и добыча полезных ископаемых; строительство и эксплуатация водохранилищ и иных искусственных водных объектов, создание и расширение морских и речных портов, строительство, реконструкция и эксплуатация гидротехнических сооружений; строительство, реконструкция, эксплуатация линейных объектов; осуществление религиозной деятельности; изыскательские работы</p>	-

Проект межевания территории для размещения объекта «Этап 2. Строительство путепроводной развязки в районе остановочного пункта Малино» в рамках реализации проекта «Организация пригородно-городского пассажирского железнодорожного движения на участке Крюково-Раменское (МЦД-3)»

18	50:09:0070701:642	-	<p>заготовка древесины; заготовка и сбор недревесных лесных ресурсов; осуществление видов деятельности в сфере охотничьего хозяйства; ведение сельского хозяйства; осуществление научно-исследовательской деятельности, образовательной деятельности; осуществление рекреационной деятельности; выращивание лесных, плодовых, ягодных, декоративных растений, лекарственных растений; выращивание посадочного материала лесных растений (саженцев, сеянцев); осуществление геологического изучения недр, разведка и добыча полезных ископаемых; строительство и эксплуатация водохранилищ и иных искусственных водных объектов, создание и расширение морских и речных портов, строительство, реконструкция и эксплуатация гидротехнических сооружений; строительство, реконструкция, эксплуатация линейных объектов; осуществление религиозной деятельности; изыскательские работы</p>	-
19	50:09:0070701:647	-	<p>заготовка древесины; заготовка и сбор недревесных лесных ресурсов; осуществление видов деятельности в сфере охотничьего хозяйства; ведение сельского хозяйства; осуществление научно-исследовательской деятельности, образовательной деятельности; осуществление рекреационной деятельности; выращивание лесных, плодовых, ягодных, декоративных растений, лекарственных растений; выращивание посадочного материала лесных растений (саженцев, сеянцев); осуществление геологического изучения недр, разведка и добыча полезных ископаемых; строительство и эксплуатация водохранилищ и иных искусственных водных объектов, создание и расширение морских и речных портов, строительство, реконструкция и эксплуатация гидротехнических сооружений; строительство, реконструкция, эксплуатация линейных объектов; осуществление религиозной деятельности; изыскательские работы</p>	-

Проект межевания территории для размещения объекта «Этап 2. Строительство путепроводной развязки в районе остановочного пункта Малино» в рамках реализации проекта «Организация пригородно-городского пассажирского железнодорожного движения на участке Крюково-Раменское (МЦД-3)»

20	50:09:0070706:1901	-	<p>заготовка древесины; заготовка и сбор недревесных лесных ресурсов; осуществление видов деятельности в сфере охотничьего хозяйства; ведение сельского хозяйства; осуществление научно-исследовательской деятельности, образовательной деятельности; осуществление рекреационной деятельности; выращивание лесных, плодовых, ягодных, декоративных растений, лекарственных растений; выращивание посадочного материала лесных растений (саженцев, сеянцев); осуществление геологического изучения недр, разведка и добыча полезных ископаемых; строительство и эксплуатация водохранилищ и иных искусственных водных объектов, создание и расширение морских и речных портов, строительство, реконструкция и эксплуатация гидротехнических сооружений; строительство, реконструкция, эксплуатация линейных объектов; осуществление религиозной деятельности; изыскательские работы</p>	-
21	50:09:0070706:1902	-	<p>заготовка древесины; заготовка и сбор недревесных лесных ресурсов; осуществление видов деятельности в сфере охотничьего хозяйства; ведение сельского хозяйства; осуществление научно-исследовательской деятельности, образовательной деятельности; осуществление рекреационной деятельности; выращивание лесных, плодовых, ягодных, декоративных растений, лекарственных растений; выращивание посадочного материала лесных растений (саженцев, сеянцев); осуществление геологического изучения недр, разведка и добыча полезных ископаемых; строительство и эксплуатация водохранилищ и иных искусственных водных объектов, создание и расширение морских и речных портов, строительство, реконструкция и эксплуатация гидротехнических сооружений; строительство, реконструкция, эксплуатация линейных объектов; осуществление религиозной деятельности; изыскательские работы</p>	-

Проект межевания территории для размещения объекта «Этап 2. Строительство путепроводной развязки в районе остановочного пункта Малино» в рамках реализации проекта «Организация пригородно-городского пассажирского железнодорожного движения на участке Крюково-Раменское (МЦД-3)»

22	50:09:0070706:1900	-	<p>заготовка древесины; заготовка и сбор недревесных лесных ресурсов; осуществление видов деятельности в сфере охотничьего хозяйства; ведение сельского хозяйства; осуществление научно-исследовательской деятельности, образовательной деятельности; осуществление рекреационной деятельности; выращивание лесных, плодовых, ягодных, декоративных растений, лекарственных растений; выращивание посадочного материала лесных растений (саженцев, сеянцев); осуществление геологического изучения недр, разведка и добыча полезных ископаемых; строительство и эксплуатация водохранилищ и иных искусственных водных объектов, создание и расширение морских и речных портов, строительство, реконструкция и эксплуатация гидротехнических сооружений; строительство, реконструкция, эксплуатация линейных объектов; осуществление религиозной деятельности; изыскательские работы</p>	-
23	50:09:0070706:1899	-	<p>заготовка древесины; заготовка и сбор недревесных лесных ресурсов; осуществление видов деятельности в сфере охотничьего хозяйства; ведение сельского хозяйства; осуществление научно-исследовательской деятельности, образовательной деятельности; осуществление рекреационной деятельности; выращивание лесных, плодовых, ягодных, декоративных растений, лекарственных растений; выращивание посадочного материала лесных растений (саженцев, сеянцев); осуществление геологического изучения недр, разведка и добыча полезных ископаемых; строительство и эксплуатация водохранилищ и иных искусственных водных объектов, создание и расширение морских и речных портов, строительство, реконструкция и эксплуатация гидротехнических сооружений; строительство, реконструкция, эксплуатация линейных объектов; осуществление религиозной деятельности; изыскательские работы</p>	-

**7. ВИД РАЗРЕШЁННОГО ИСПОЛЬЗОВАНИЯ СУЩЕСТВУЮЩИХ
ЗЕМЕЛЬНЫХ УЧАСТКОВ, ЗАНЯТЫХ ЛИНЕЙНЫМИ ОБЪЕКТАМИ
И ОБЪЕКТАМИ КАПИТАЛЬНОГО СТРОИТЕЛЬСТВА,
ВХОДЯЩИМИ В СОСТАВ ЛИНЕЙНЫХ ОБЪЕКТОВ, В
СООТВЕТСТВИИ С ПРОЕКТОМ ПЛАНИРОВКИ ТЕРРИТОРИИ**

Таблица 5

№ п/п	Кадастровый номер существующего земельного участка	Вид разрешённого использования земельного участка
1	2	3
1	77:10:0006001:59	эксплуатации Октябрьской железной дороги
2	50:09:0000000:154	Для объектов железнодорожного транспорта
3	50:10:0000000:21	Для эксплуатации Октябрьской железной дороги Министерства путей сообщения России в Химкинском районе
4	50:09:0070706:9	обл. Московская, р-н Солнечногорский, с.п. Кривцовское, д. Кривцово

Примечание: Формулировка вида разрешённого использования существующих земельных участков приводится в соответствии со сведениями ЕГРН

8. СВЕДЕНИЯ О ГРАНИЦАХ ТЕРРИТОРИИ, ПРИМЕНИТЕЛЬНО К КОТОРОЙ ОСУЩЕСТВЛЯЕТСЯ ПОДГОТОВКА ПРОЕКТА МЕЖЕВАНИЯ, СОДЕРЖАЩИЕ ПЕРЕЧЕНЬ КООРДИНАТ ХАРАКТЕРНЫХ ТОЧЕК ТАКИХ ГРАНИЦ

Таблица 6

Система координат: МСК-77

Контур 1

Номер точки	X	Y
1	2	3
1	33980,62	-18599,11
2	33980,90	-18591,99
3	33974,07	-18575,08
4	33971,32	-18576,16
1	33980,62	-18599,11

Контур 2

Номер точки	X	Y
1	2	3
1	33867,99	-18321,14
2	33878,17	-18317,26
3	33852,94	-18254,11
4	33842,44	-18258,10
1	33867,99	-18321,14

Контур 3

Номер точки	X	Y
1	2	3
1	33715,33	-18113,26
2	33738,03	-18102,96
3	33714,53	-18111,26
1	33715,33	-18113,26

Система координат: МСК-50 (зона 2)

Контур 4

Номер точки	X	Y
1	2	3
1	493041,61	2170640,63
2	493017,23	2170630,44
3	493015,94	2170633,51
4	493010,91	2170631,43
5	493010,32	2170632,84
6	493000,00	2170628,61
7	493006,15	2170613,63
8	493016,52	2170617,95
9	493022,74	2170603,05
10	493028,35	2170605,44
11	493020,21	2170624,93
12	493044,04	2170634,89
1	493041,61	2170640,63

Контур 5

Номер точки	X	Y
1	2	3
1	492616,63	2171689,11
2	492627,02	2171664,75
3	492664,23	2171571,31
4	492663,87	2171564,64
5	492657,97	2171563,36
6	492654,25	2171545,04
7	492655,83	2171508,45
8	492659,11	2171475,30
9	492660,76	2171458,64
10	492667,83	2171416,15
11	492678,21	2171373,60
12	492695,86	2171325,00
13	492716,02	2171278,45
14	492739,12	2171235,16
15	492764,25	2171195,21
16	492786,75	2171165,91
17	492810,77	2171131,30
18	492842,38	2171089,55
19	492867,76	2171058,21
20	492909,23	2170953,41

Проект межевания территории для размещения объекта «Этап 2. Строительство путепроводной развязки в районе остановочного пункта Малино» в рамках реализации проекта «Организация пригородно-городского пассажирского железнодорожного движения на участке Крюково-Раменское (МЦД-3)»

21	492928,30	2170908,35
22	492905,00	2170950,95
23	492881,42	2170987,19
24	492856,12	2171020,64
25	492827,20	2171054,90
26	492799,36	2171087,33
27	492775,13	2171113,01
28	492750,07	2171140,05
29	492722,73	2171172,46
30	492697,00	2171210,94
31	492680,20	2171239,10
32	492662,73	2171272,10
33	492649,78	2171300,44
34	492646,68	2171307,23
35	492632,68	2171345,53
36	492621,83	2171381,13
37	492613,43	2171418,09
38	492607,05	2171457,03
39	492604,03	2171489,69
40	492603,49	2171527,99
41	492605,83	2171571,01
42	492609,48	2171599,90
43	492614,25	2171599,28
44	492616,43	2171612,94
45	492606,84	2171624,53
46	492618,62	2171675,35
1	492616,63	2171689,11

Контур 6

Номер точки	X	Y
1	2	3
1	492373,30	2172455,55
2	492388,39	2172429,36
3	492414,06	2172392,44
4	492413,75	2172392,18
5	492420,67	2172382,53
6	492472,13	2172317,19
7	492506,91	2172281,44
8	492532,76	2172248,14
9	492527,76	2172243,74
10	492553,81	2172207,83
11	492570,44	2172183,99
12	492592,50	2172148,46
13	492613,64	2172107,28

Проект межевания территории для размещения объекта «Этап 2. Строительство путепроводной развязки в районе остановочного пункта Малино» в рамках реализации проекта «Организация пригородно-городского пассажирского железнодорожного движения на участке Крюково-Раменское (МЦД-3)»

14	492631,36	2172066,59
15	492646,92	2172025,15
16	492661,84	2171967,38
17	492671,56	2171906,95
18	492675,35	2171859,19
19	492674,39	2171808,79
20	492670,87	2171778,93
21	492683,71	2171777,06
22	492683,17	2171767,83
23	492683,14	2171767,50
24	492682,87	2171764,93
25	492682,60	2171762,37
26	492682,32	2171759,84
27	492682,04	2171757,30
28	492681,76	2171754,77
29	492681,50	2171752,41
30	492681,48	2171752,28
31	492681,43	2171751,87
32	492681,19	2171749,78
33	492680,91	2171747,28
34	492680,23	2171741,36
35	492676,23	2171706,32
36	492678,35	2171701,98
37	492678,09	2171700,84
38	492628,48	2171822,05
39	492547,30	2172020,36
40	492598,42	2172001,26
41	492607,26	2171978,95
42	492607,71	2171977,35
43	492606,53	2171981,64
44	492604,69	2171988,07
45	492602,76	2171994,48
46	492602,53	2171995,24
47	492600,75	2172001,91
48	492598,92	2172008,45
49	492597,01	2172014,98
50	492596,81	2172015,64
51	492582,14	2172054,47
52	492564,68	2172092,13
53	492562,66	2172095,99
54	492559,43	2172101,96
55	492556,13	2172107,90
56	492552,76	2172113,80
57	492549,32	2172119,65
58	492545,83	2172125,44
59	492542,21	2172131,16

Проект межевания территории для размещения объекта «Этап 2. Строительство путепроводной развязки в районе остановочного пункта Малино» в рамках реализации проекта «Организация пригородно-городского пассажирского железнодорожного движения на участке Крюково-Раменское (МЦД-3)»

60	492538,50	2172136,85
61	492534,73	2172142,49
62	492530,90	2172148,09
63	492527,00	2172153,64
64	492523,03	2172159,14
65	492519,09	2172164,47
66	492513,56	2172170,94
67	492507,84	2172177,43
68	492502,75	2172183,05
69	492497,56	2172188,66
70	492492,27	2172194,27
71	492486,77	2172200,04
72	492479,86	2172208,46
73	492475,16	2172213,92
74	492461,65	2172229,58
75	492370,22	2172452,93
1	492373,30	2172455,55