

ГРАФИЧЕСКОЕ ОПИСАНИЕ

местоположения границ населенных пунктов, территориальных зон, особо охраняемых природных территорий, зон с особыми условиями использования территории

«Сведения о границах территории, в отношении которой устанавливается публичный сервитут для строительства, реконструкции, эксплуатации, капитального ремонта линейного объекта: «Газопровод низкого давления $P \leq 5,0$ кПа».

(наименование объекта, местоположение границ которого описано (далее - объект))

Раздел 1

Сведения об объекте

№ п/п	Характеристики объекта	Описание характеристик
1	2	3
1.	Местоположение объекта	Московская область, г.о Химки, город Химки, квартал Ивакино
2.	Площадь объекта +/- величина погрешности определения площади (P +/- Дельта P)	93 +/- 2 м ²
3.	Иные характеристики объекта	-

Раздел 2

Сведения о местоположении границ объекта

1. Система координат МСК-50, зона 2

2. Сведения о характерных точках границ объекта

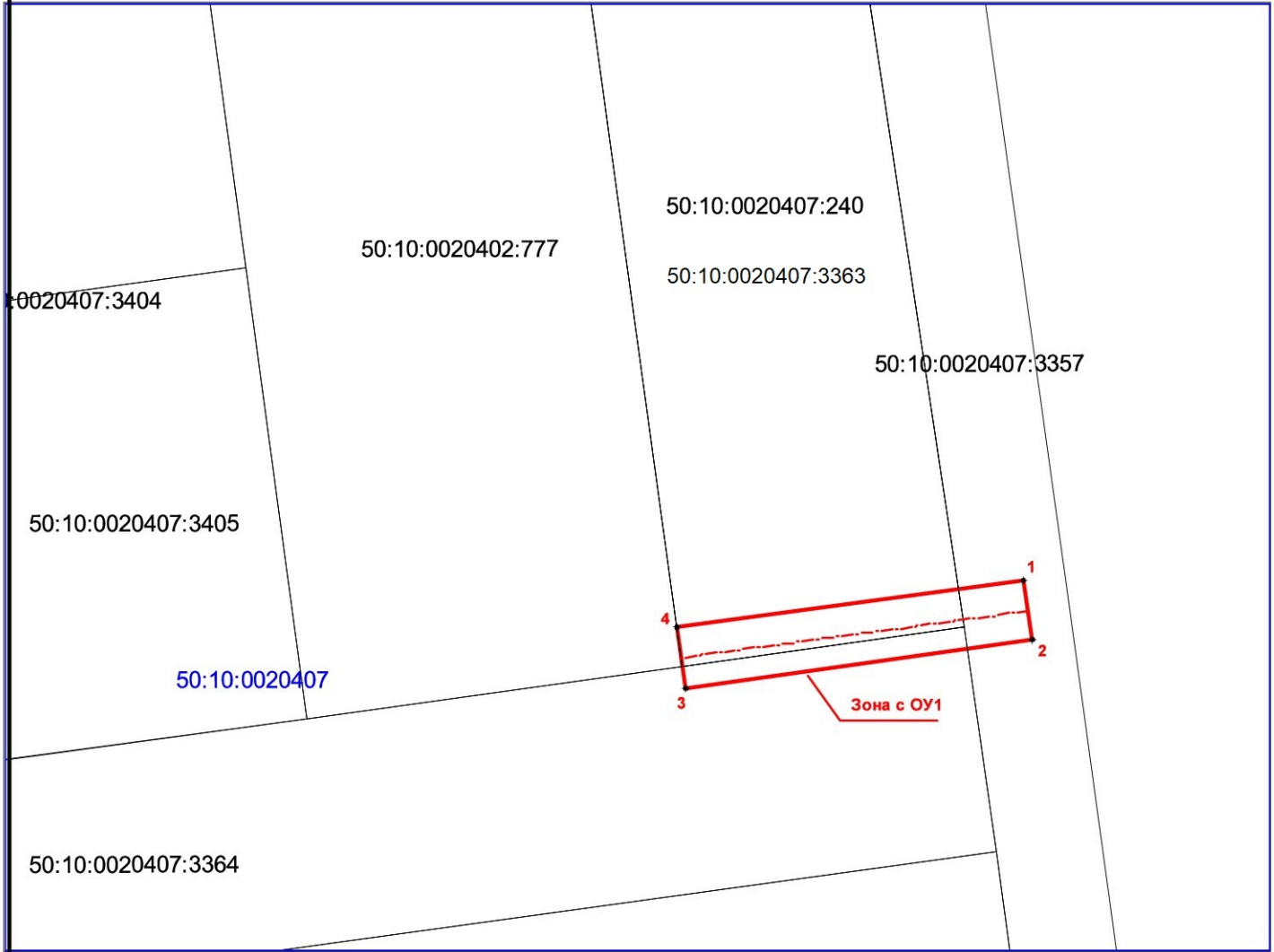
Обозначение характерных точек границ	Координаты, м		Метод определения координат характерной точки	Средняя квадратическая погрешность положения характерной точки (Mt), м	Описание обозначения точки на местности (при наличии)
	X	Y			
1	2	3	4	5	6
1	489939.56	2187187.40	Аналитический метод	0.1	-
2	489935.59	2187187.95	Аналитический метод	0.1	-
3	489932.43	2187165.03	Аналитический метод	0.1	-
4	489936.40	2187164.49	Аналитический метод	0.1	-
1	489939.56	2187187.40	Аналитический метод	0.1	-

3. Сведения о характерных точках части (частей) границы объекта

Обозначение характерных точек части границы	Координаты, м		Метод определения координат характерной точки	Средняя квадратическая погрешность положения характерной точки (Mt), м	Описание обозначения точки на местности (при наличии)
	X	Y			
1	2	3	4	5	6
-	-	-	-	-	-

Раздел 4

Схема расположения границ публичного сервитута



Масштаб 1:500


Условные обозначения:


- - характерная точка границы, сведения о которой позволяют однозначно определить ее положения на местности


1 - обозначение новой характерной точки

Зона с ОУ1 – зона с особыми условиями использования территории. Зона с ОУ1 – сведения о границах территории, в отношении которой устанавливается публичный сервитут для строительства, реконструкции, эксплуатации, капитального ремонта линейного объекта: "Газопровод среднего давления $P \leq 5,0$ кПа"

 - часть границы, местоположение которой определено при выполнении кадастровых работ

 - часть границы, сведения ЕГРН о которой позволяют однозначно определить ее положения на местности

 - граница кадастрового квартала

 - часть контура, образованного проекцией вновь образованного подземного конструктивного элемента здания, сооружения, объекта незавершенного строительства

50:10:0020407 – кадастровый квартал

50:10:0020407:3364; 50:10:0020407:240; 50:10:0020407:3357 – земельные участки

Подпись: _____ Дата 07.02.2025

Место для печати лица, составившего карту(план) объекта землеустройства

