

Утверждена

Постановлением

(наименование документа об утверждении, включая наименования

Администрации городского округа Химки

органов государственной власти или органов местного

Московской области

самоуправления, принявших решение об утверждении схемы

или подписавших соглашение о перераспределении земельных участков)

от _____

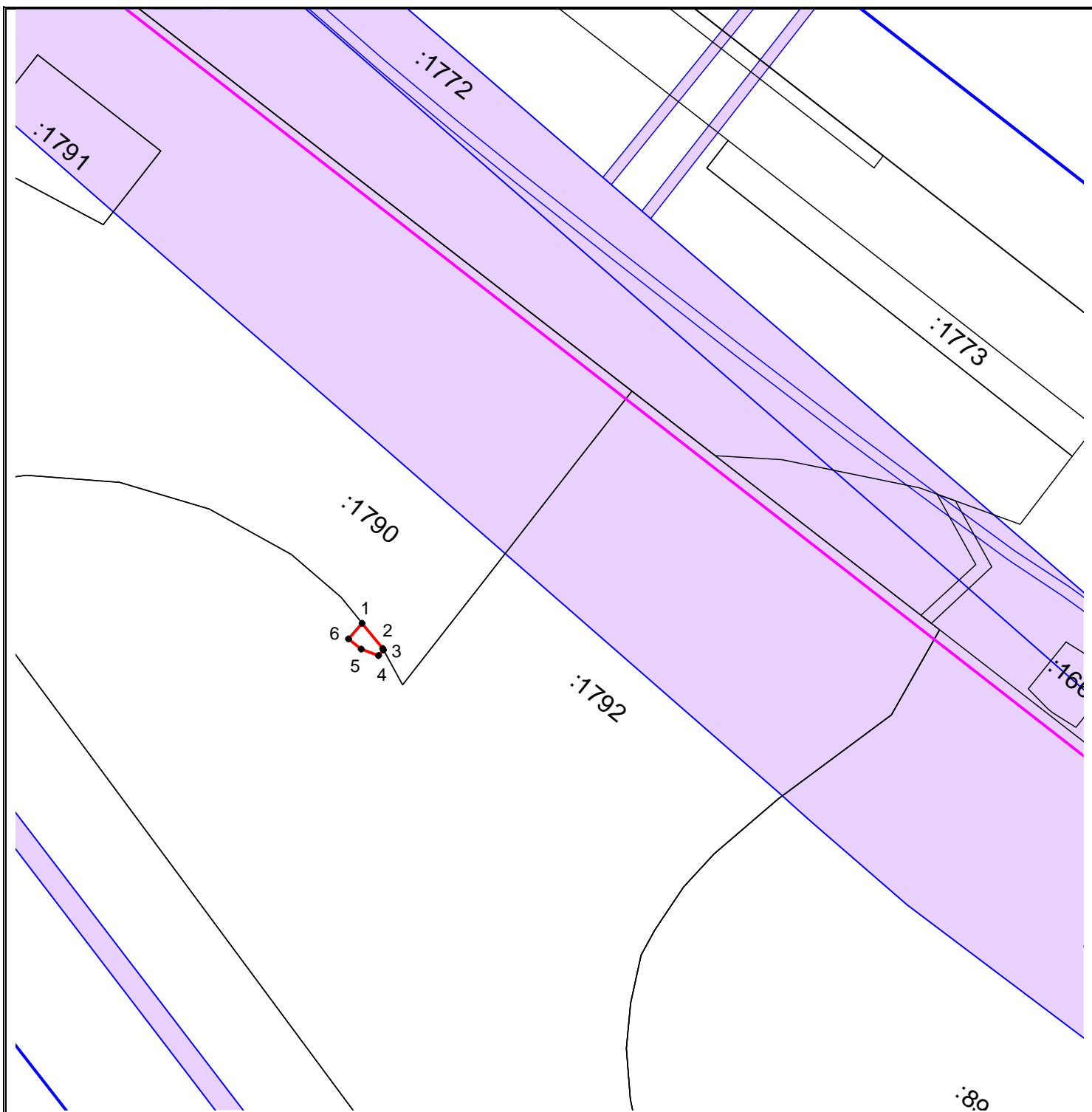
№ _____

**Схема расположения границ публичного сервитута
на земельном участке с кадастровым номером 50:10:0010201:1792**

Площадь 17 м²










Обозначение характерных точек границ	Координаты, м	
	X	Y
1	2	3
1	486432.42	2182843.48
2	486427.90	2182847.15
3	486427.64	2182847.29
4	486426.61	2182846.39
5	486427.78	2182843.29
6	486429.59	2182841.00
1	486432.42	2182843.48

Система координат: МСК-50, зона 2



Масштаб 1:1000

УСЛОВНЫЕ ОБОЗНАЧЕНИЯ:

-  - граница публичного сервитута
-  - граница земельного участка, сведения о котором имеются в ЕГРН
-  - граница объекта капитально строительства, сведения о котором имеются в ЕГРН
-  - граница кадастрового квартала
-  - характеристическая точка границ публичного сервитута и ее обозначение
-  - кадастровый номер земельного участка
-  - кадастровый номер квартала
-  - зона планируемого размещения ВСМ
-  - охранная зона инженерных коммуникаций