

ОПИСАНИЕ МЕСТОПОЛОЖЕНИЯ ГРАНИЦ

Публичный сервитут с целью подключения объекта капитального строительства:
"Многоквартирный дом" корпуса 1,2 по адресу: Московская область, г. Химки,
мкр. Планерная, вблизи д.23" к системе теплоснабжения ООО "ТСК Мосэнерго"

(наименование объекта, местоположение границ которого описано (далее - объект))

Раздел 1

Сведения об объекте

№ п/п	Характеристики объекта	Описание характеристик
1	2	3
1.	Местоположение объекта	Московская область, городской округ Химки, мкр. Планерная, д. 23
2.	Площадь объекта +/- величина погрешности определения площади (P +/- Дельта P)	845.3 кв.м ± 7 кв.м
3.	Иные характеристики объекта	Публичный сервитут с целью подключения объекта капитального строительства: "Многоквартирный дом" корпуса 1,2 по адресу: Московская область, г. Химки, мкр. Планерная, вблизи д.23" к системе теплоснабжения ООО "ТСК Мосэнерго" в отношении земельного участка 50:10:0000000:18731 на срок десять лет

Раздел 2

Сведения о местоположении границ объекта





1. Система координат МСК-50, зона 2

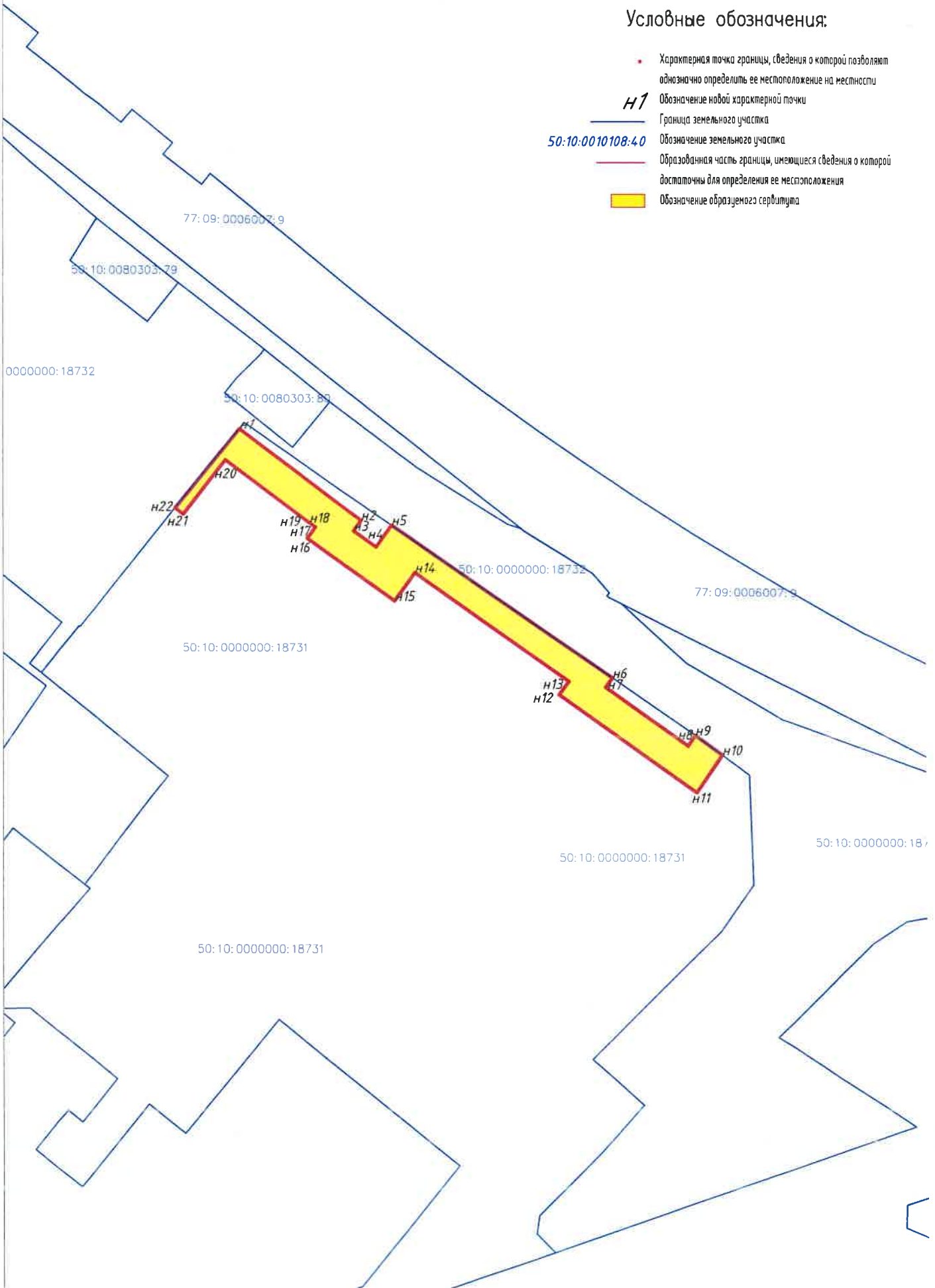
2. Сведения о характерных точках границ объекта

Обозначение характерных точек границ	Координаты, м		Метод определения координат характерной точки	Средняя квадратическая погрешность положения характерной точки (Мт), м	Описание обозначения точки на местности (при наличии)
	X	Y			
1	2	3	4	5	6
н1	487636,52	2180791,13	Аналитический метод	0.1	-
н2	487618,42	2180815,46	Аналитический метод	0.1	-
н3	487616,31	2180813,95	Аналитический метод	0.1	-
н4	487613,12	2180818,42	Аналитический метод	0.1	-
н5	487617,44	2180821,52	Аналитический метод	0.1	-
н6	487587,02	2180865,51	Аналитический метод	0.1	-
н7	487585,15	2180864,13	Аналитический метод	0.1	-
н8	487573,42	2180880,65	Аналитический метод	0.1	-
н9	487575,54	2180882,07	Аналитический метод	0.1	-
н10	487571,61	2180887,38	Аналитический метод	0.1	-
н11	487564,12	2180882,35	Аналитический метод	0.1	-
н12	487583,66	2180854,82	Аналитический метод	0.1	-
н13	487586,33	2180856,79	Аналитический метод	0.1	-
н14	487608,02	2180826,13	Аналитический метод	0.1	-
н15	487602,38	2180822,10	Аналитический метод	0.1	-
н16	487614,83	2180804,67	Аналитический метод	0.1	-
н17	487617,05	2180806,31	Аналитический метод	0.1	-
н18	487617,94	2180805,12	Аналитический метод	0.1	-
н19	487617,90	2180805,09	Аналитический метод	0.1	-
н20	487630,39	2180788,32	Аналитический метод	0.1	-
н21	487619,62	2180779,91	Аналитический метод	0.1	-
н22	487620,83	2180778,31	Аналитический метод	0.1	-
Н1	487636,52	2180791,13	Аналитический метод	0.1	-

План границ объекта

Условные обозначения:

-  Характерная точка границы, сведения о которой позволяют однозначно определить ее местоположение на местности
- Н1** Обозначение новой характерной точки
-  Граница земельного участка
- 50:10:0010108:40** Обозначение земельного участка
-  Образованная часть границы, имеющиеся сведения о которой достаточны для определения ее местоположения
-  Обозначение образуемого сервитута



Масштаб 1:1000

Заявитель:

Главный специалист ОИЗО 000 "ТСК Мосэнерго"

А.В. Гончарова