

ОПИСАНИЕ МЕСТОПОЛОЖЕНИЯ ГРАНИЦ**Публичный сервитут объекта «Газопровод низкого давления», кадастровый номер 50:10:0010315:697**

(наименование объекта, местоположение границ которого описано (далее - объект))

Раздел 1**Сведения об объекте**

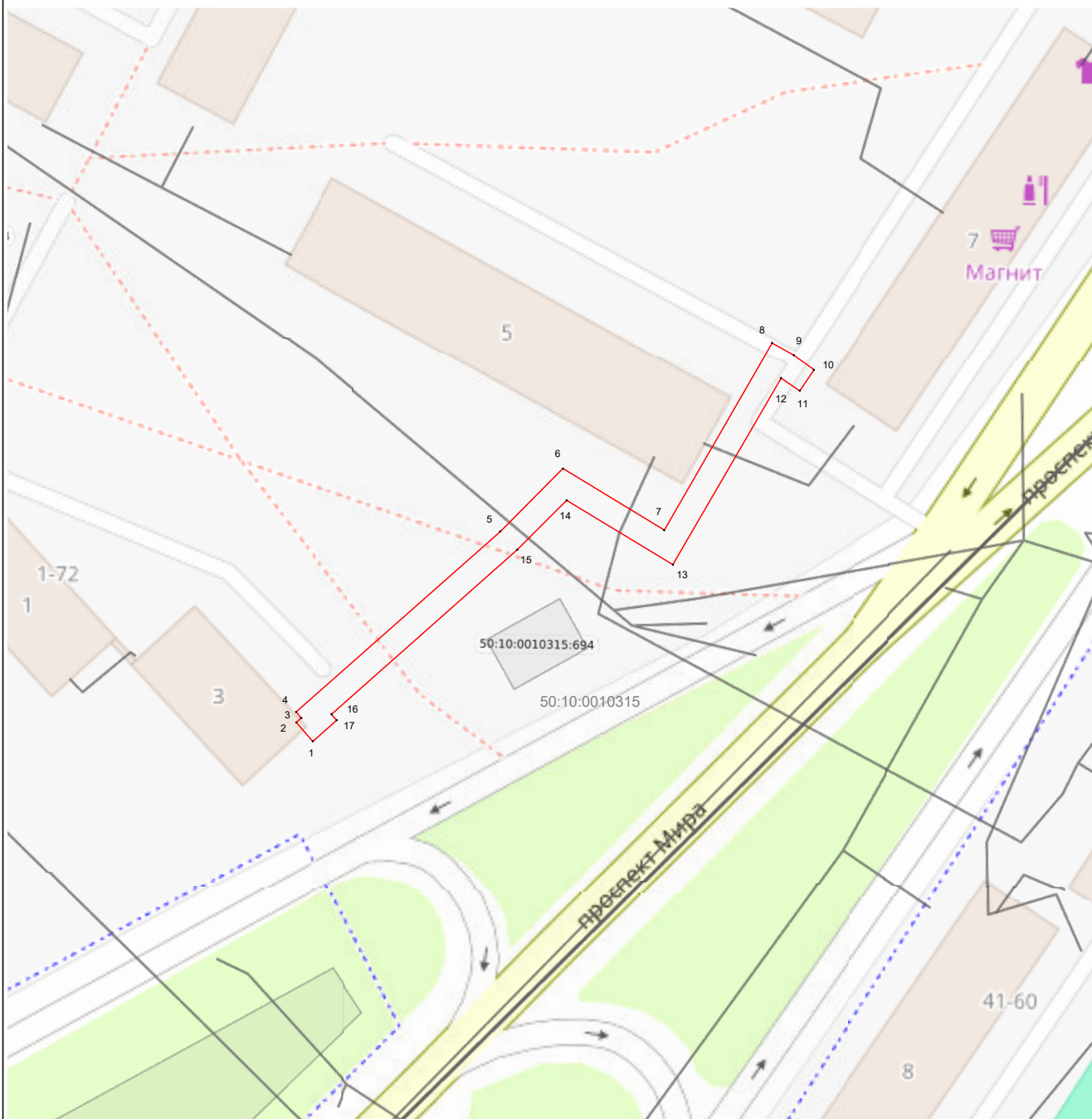
Сведения об объекте		
№ п/п	Характеристики объекта	Описание характеристик
1	2	3
1	Местоположение объекта	Московская область, г.о. Химки, Химки г
2	Площадь объекта ± величина погрешности определения площади ($P \pm \Delta P$)	473 м ² ± 8 м ²
3	Иные характеристики объекта	Вид объекта реестра границ: Зона с особыми условиями использования территории Вид объекта по документу: Публичный сервитут объекта «Газопровод низкого давления», кадастровый номер 50:10:0010315:697 Содержание ограничений использования объектов недвижимости в пределах зоны или территории: Публичный сервитут, для целей размещения линейных объектов системы газоснабжения, их неотъемлемых технологических частей. Срок установления 49 лет. Владелец публичного сервитута: Акционерное Общество «Мособлгаз» (ИНН 5032292612, ОГРН 1175024034734). Адрес: Московская обл. г. Одинцово, д. Раздоры, 1-й км Рублево-Успенского шоссе, д. 1, корп. Б. Электронная почта: info@mosoblgaz.ru

Раздел 2

Сведения о местоположении границ объекта





1. Система координат МСК-50, зона 2					
2. Сведения о характерных точках границ объекта					
Обозначение характерных точек границ	Координаты, м		Метод определения координат характерной точки	Средняя квадратическая погрешность положения характерной точки (Mt), м	Описание обозначения точки на местности (при наличии)
	X	Y			
1	2	3	4	5	6
1	484 873,07	2 185 448,65	Аналитический метод	0,10	—
2	484 876,07	2 185 446,00	Аналитический метод	0,10	—
3	484 876,79	2 185 446,81	Аналитический метод	0,10	—
4	484 877,75	2 185 445,97	Аналитический метод	0,10	—
5	484 906,52	2 185 478,50	Аналитический метод	0,10	—
6	484 916,54	2 185 488,53	Аналитический метод	0,10	—
7	484 906,71	2 185 504,66	Аналитический метод	0,10	—
8	484 936,57	2 185 521,84	Аналитический метод	0,10	—
9	484 934,61	2 185 525,33	Аналитический метод	0,10	—
10	484 932,27	2 185 528,52	Аналитический метод	0,10	—
11	484 928,95	2 185 526,29	Аналитический метод	0,10	—
12	484 930,98	2 185 523,28	Аналитический метод	0,10	—
13	484 901,21	2 185 506,06	Аналитический метод	0,10	—
14	484 911,49	2 185 489,13	Аналитический метод	0,10	—
15	484 903,61	2 185 481,24	Аналитический метод	0,10	—
16	484 877,39	2 185 451,62	Аналитический метод	0,10	—
17	484 876,43	2 185 452,46	Аналитический метод	0,10	—
1	484 873,07	2 185 448,65	Аналитический метод	0,10	—
3. Сведения о характерных точках части (частей) границы объекта					
1	2	3	4	5	6
—	—	—	—	—	—

Раздел 4
План границ объекта



Масштаб 1:1 000

Используемые условные знаки и обозначения:

-  7 - характерная точка границы зоны
-  - граница зоны
-  - граница кадастрового квартала по сведениям ЕГРН
-  - граница земельного участка по сведениям ЕГРН

Подпись _____



Дата « 27 » января 20 26 г.

Место для оттиска печати (при наличии) лица, составившего описание местоположения границ объекта