

ОПИСАНИЕ МЕСТОПОЛОЖЕНИЯ ГРАНИЦ

Публичный сервитут объекта «Подземный газопровод низкого давления», кадастровый номер
50:09:0070602:1996

(наименование объекта, местоположение границ которого описано (далее - объект))

Раздел 1

Сведения об объекте

№ п/п	Характеристики объекта	Описание характеристик
1	2	3
1	Местоположение объекта	Московская область, г.о. Химки, Рузино д
2	Площадь объекта ± величина погрешности определения площади ($P \pm \Delta P$)	287 м ² ± 6 м ²
3	Иные характеристики объекта	Вид объекта реестра границ: Зона с особыми условиями использования территории Вид объекта по документу: Публичный сервитут объекта «Подземный газопровод низкого давления», кадастровый номер 50:09:0070602:1996 Содержание ограничений использования объектов недвижимости в пределах зоны или территории: Публичный сервитут для целей размещения линейных объектов системы газоснабжения, их неотъемлемых технологических частей. Срок установления 49 лет. Владелец публичного сервитута: Акционерное Общество "Мособлгаз" (ИНН 5032292612, ОГРН 1175024034734). Адрес: Московская обл, г. Одинцово, д. Раздоры, 1-й км Рублёво-Успенского шоссе, дом 1, корпус Б. Электронная почта: info@mosoblgaz.ru

Раздел 2

Сведения о местоположении границ объекта

1. Система координат МСК-50, зона 2

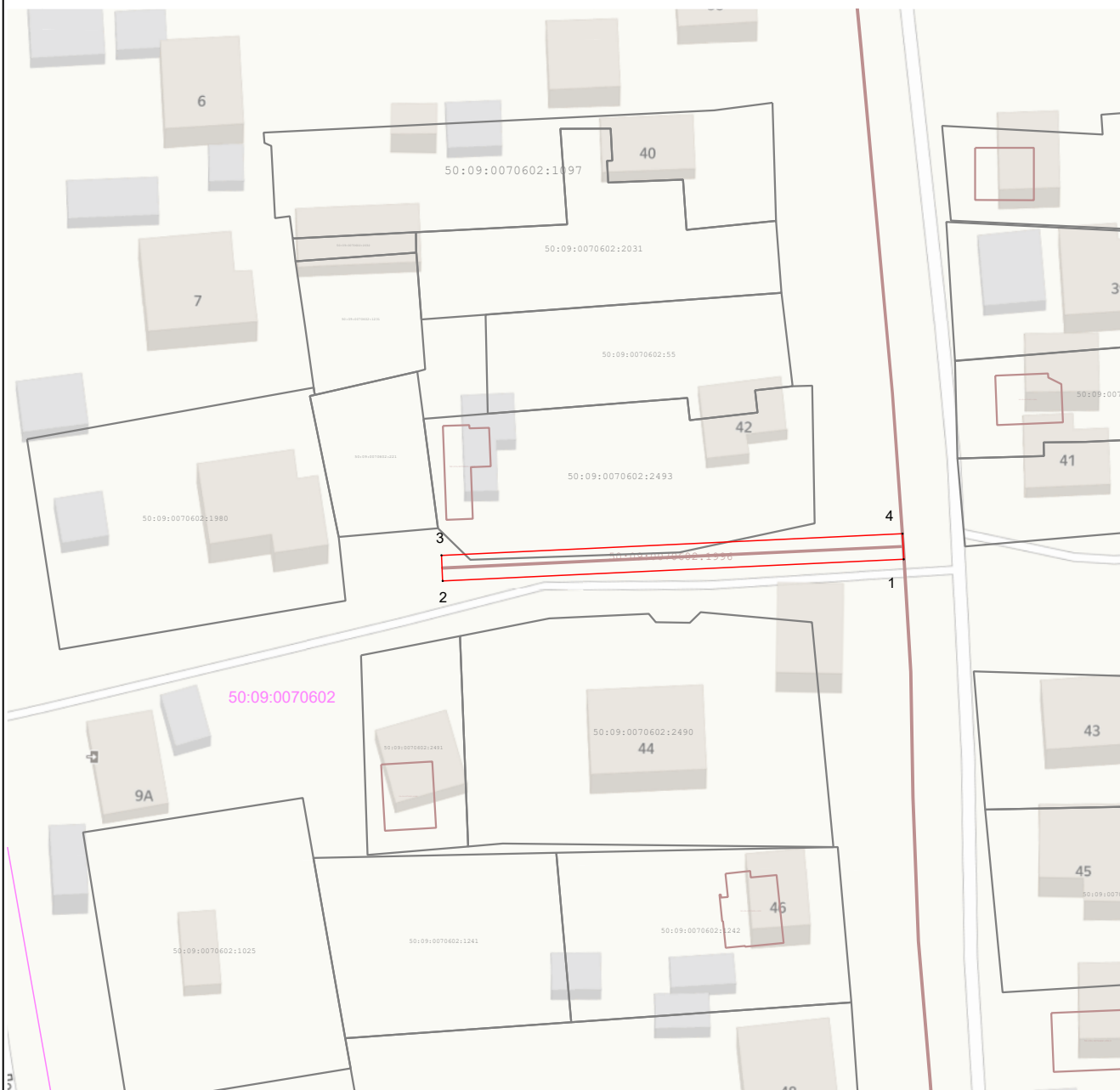
2. Сведения о характерных точках границ объекта

Обозначение характерных точек границ	Координаты, м		Метод определения координат характерной точки	Средняя квадратическая погрешность положения характерной точки (Mt), м	Описание обозначения точки на местности (при наличии)
	X	Y			
1	2	3	4	5	6
1	490 250,58	2 169 235,09	Аналитический метод	0,10	—
2	490 247,21	2 169 163,32	Аналитический метод	0,10	—
3	490 251,20	2 169 163,13	Аналитический метод	0,10	—
4	490 254,57	2 169 234,90	Аналитический метод	0,10	—
1	490 250,58	2 169 235,09	Аналитический метод	0,10	—

3. Сведения о характерных точках части (частей) границы объекта






1	2	3	4	5	6
—	—	—	—	—	—

Раздел 4
План границ объекта



Масштаб 1:1 000

Используемые условные знаки и обозначения:

-  1 - Характерная точка границы публичного сервитута
-  - Границы публичного сервитута
-  - Границы земельных участков по сведениям ЕГРН
-  - Граница кадастрового квартала
-  50:31:0060254 - Номер кадастрового квартала

Подпись _____

Дата « 5 » мая 20 26 г.

Место для оттиска печати (при наличии) лица, составившего описание местоположения границ объекта

