

## Утверждена

(наименование документа об утверждении, включая наименования органов государственной власти или

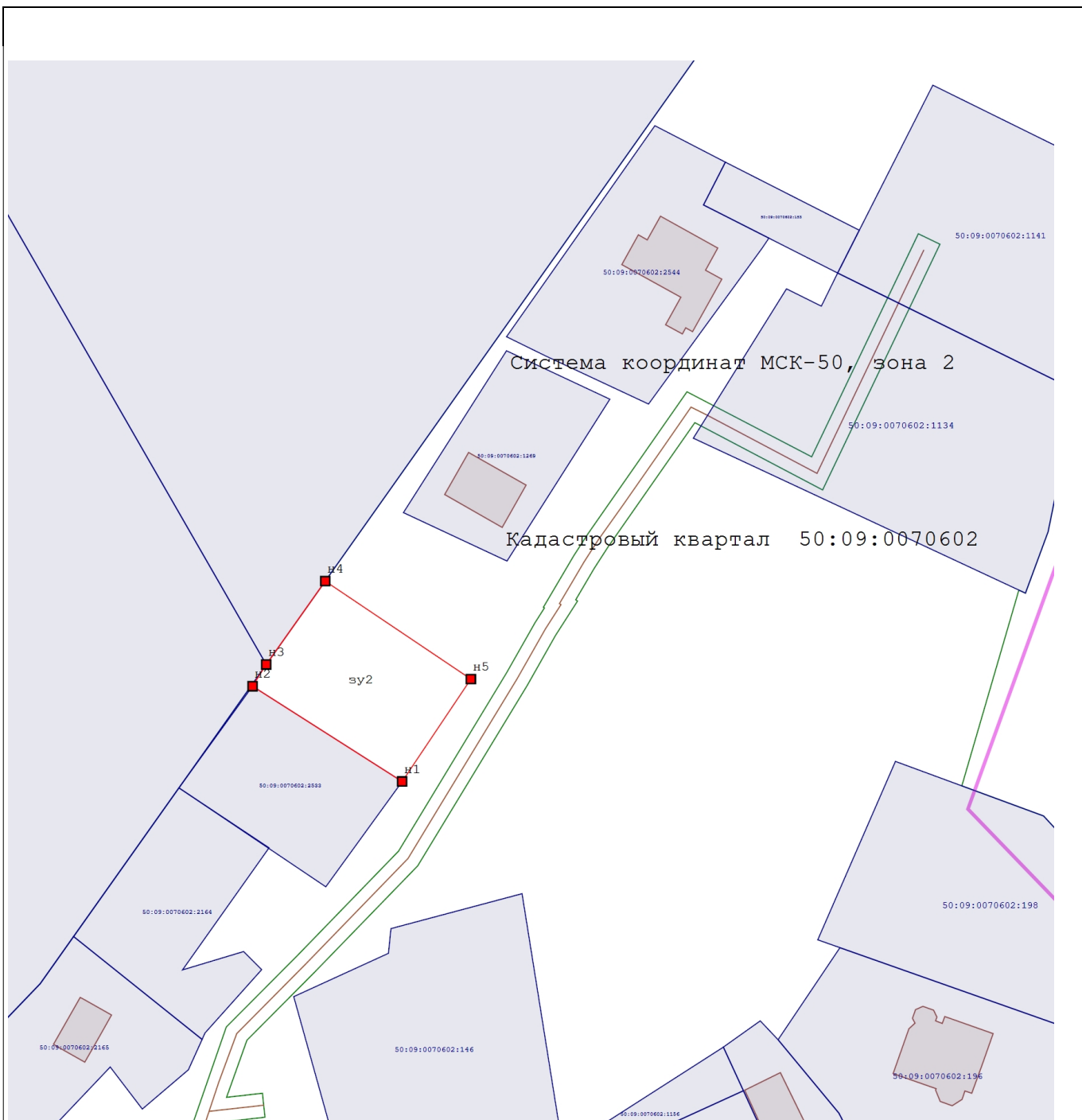
органов местного самоуправления, принявших решение об утверждении схемы или

подписавших соглашение о перераспределении земельных участков)

от \_\_\_\_\_ № \_\_\_\_\_








### Схема расположения земельного участка или земельных участков на кадастровом плане территории

<b>Площадь земельного участка</b> _____ <b>613 м<sup>2</sup></b>		
<small>(указывается проектная площадь образуемого земельного участка, вычисленная с использованием технологических и программных средств, в том числе размещенных на официальном сайте федерального органа исполнительной власти, уполномоченного Правительством Российской Федерации на осуществление государственного кадастрового учета, государственной регистрации прав, ведение Единого государственного реестра недвижимости и предоставление сведений, содержащихся в Едином государственном реестре недвижимости, в информационно-телекоммуникационной сети "Интернет" (далее - официальный сайт), с округлением до 1 квадратного метра. Указанное значение площади земельного участка может быть уточнено при проведении кадастровых работ не более чем на десять процентов)</small>		
<b>Обозначение характерных точек границ</b>	<b>Координаты, м</b>	
	<small>(указываются в случае подготовки схемы расположения земельного участка с использованием технологических и программных средств, в том числе размещенных на официальном сайте. Значения координат, полученные с использованием указанных технологических и программных средств, указываются с округлением до 0,01 метра)</small>	
	<b>Х</b>	
	<b>У</b>	
<b>1</b>	<b>2</b>	<b>3</b>
н1	490 803,66	2 169 505,05
н2	490 819,48	2 169 480,17
н3	490 823,09	2 169 482,44
н4	490 836,93	2 169 492,26
н5	490 820,66	2 169 516,47
н1	490 803,66	2 169 505,05



Масштаб 1:1 000

**Условные обозначения:**

-  - вновь образованная часть границы, сведения о которой достаточны для определения ее местоположения
-  - образованная точка, сведения о которой позволяют однозначно определить ее местоположение
-  - часть границы, сведения ЕГРН о которой позволяют однозначно определить ее местоположение
-  - часть границы ОКСа, сведения ЕГРН о которой позволяют однозначно определить ее местоположение
-  - часть границы кадастрового квартала
-  - граница ЗОУИТ, сведения ЕГРН о которой позволяют однозначно определить ее местоположение
-  - условный номер образуемого земельного участка