

## ОПИСАНИЕ МЕСТОПОЛОЖЕНИЯ ГРАНИЦ

*Публичный сервитут объекта «Газопровод высокого давления», кадастровый номер 50:09:0000000:71319*

(наименование объекта, местоположение границ которого описано (далее - объект))

### Раздел 1

Сведения об объекте		
№ п/п	Характеристики объекта	Описание характеристик
1	2	3
1	Местоположение объекта	Московская область, г.о. Химки
2	Площадь объекта ± величина погрешности определения площади ( $P \pm \Delta P$ )	215 м <sup>2</sup> ± 5 м <sup>2</sup>
3	Иные характеристики объекта	Вид объекта реестра границ: Зона с особыми условиями использования территории Вид объекта по документу: Публичный сервитут объекта «Газопровод высокого давления», кадастровый номер 50:09:0000000:71319 Содержание ограничений использования объектов недвижимости в пределах зоны или территории: Публичный сервитут, для целей размещения линейных объектов системы газоснабжения, их неотъемлемых технологических частей. Срок установления 588 месяцев. Владелец публичного сервитута: Акционерное Общество «Мособлгаз» (ИНН 5032292612, ОГРН 1175024034734). Адрес: Московская обл. г. Одинцово, д. Раздоры, 1-й км Рублево-Успенского шоссе, д. 1, корп. Б. Электронная почта : info@mosoblgaz.ru

**Раздел 2**

**Сведения о местоположении границ объекта**

<b>1. Система координат</b> МСК-50, зона 2					
<b>2. Сведения о характерных точках границ объекта</b>					
Обозначение характерных точек границ	Координаты, м		Метод определения координат характерной точки	Средняя квадратическая погрешность положения характерной точки (Mt), м	Описание обозначения точки на местности (при наличии)
	X	Y			
1	2	3	4	5	6
1	485 668,53	2 171 774,64	Аналитический метод	0,10	—
2	485 668,77	2 171 772,99		0,10	
3	485 669,57	2 171 771,14		0,10	
4	485 671,94	2 171 768,65		0,10	
5	485 674,84	2 171 771,40		0,10	
6	485 672,96	2 171 773,38		0,10	
7	485 672,54	2 171 774,87		0,10	
8	485 687,51	2 171 790,38		0,10	
9	485 701,77	2 171 805,31		0,10	
10	485 700,44	2 171 810,92		0,10	
11	485 696,56	2 171 809,97		0,10	
12	485 697,40	2 171 806,50		0,10	
13	485 684,64	2 171 793,17		0,10	
14	485 669,59	2 171 777,90		0,10	
15	485 668,59	2 171 776,57		0,10	
1	485 668,53	2 171 774,64	0,10		
<b>3. Сведения о характерных точках части (частей) границы объекта</b>					
1	2	3	4	5	6
—	—	—	—	—	—







**Раздел 4**  
**План границ объекта**



**Масштаб 1:1 000**

**Используемые условные знаки и обозначения:**

-  - граница зоны
-  - характерная точка границы зоны
-  - граница земельного участка по сведениям ЕГРН
-  - граница кадастрового квартала по сведениям ЕГРН
- 50:09:0080705 - кадастровый номер квартала
- 50:09:0080705:6 - кадастровый номер земельного участка

Подпись \_\_\_\_\_



Дата « 6 » мая 20 26 г.

Место для оттиска печати (при наличии) лица, составившего описание местоположения границ объекта