

## ОПИСАНИЕ МЕСТОПОЛОЖЕНИЯ ГРАНИЦ

*Публичный сервитут объекта «Газопровод высокого давления», кадастровый номер 50:09:0070401:3486*

(наименование объекта, местоположение границ которого описано (далее - объект))

### Раздел 1

#### Сведения об объекте

Сведения об объекте		
№ п/п	Характеристики объекта	Описание характеристик
1	2	3
1	Местоположение объекта	Московская область, г.о. Химки, Брёхово д
2	Площадь объекта ± величина погрешности определения площади ( $P \pm \Delta P$ )	268 м <sup>2</sup> ± 6 м <sup>2</sup>
3	Иные характеристики объекта	Вид объекта реестра границ: Зона с особыми условиями использования территории Вид объекта по документу: Публичный сервитут объекта «Газопровод высокого давления», кадастровый номер 50:09:0070401:3486 Содержание ограничений использования объектов недвижимости в пределах зоны или территории: Публичный сервитут, для целей размещения линейных объектов системы газоснабжения, их неотъемлемых технологических частей. Срок установления 588 месяцев. Владелец публичного сервитута: Акционерное Общество «Мособлгаз» (ИНН 5032292612, ОГРН 1175024034734). Адрес: Московская обл. г. Одинцово, д. Раздоры, 1-й км Рублево-Успенского шоссе, д. 1, корп. Б. Электронная почта : info@mosoblgaz.ru

**Раздел 2**

**Сведения о местоположении границ объекта**

<b>1. Система координат</b> МСК-50, зона 2					
<b>2. Сведения о характерных точках границ объекта</b>					
Обозначение характерных точек границ	Координаты, м		Метод определения координат характерной точки	Средняя квадратическая погрешность положения характерной точки (Mt), м	Описание обозначения точки на местности (при наличии)
	X	Y			
1	2	3	4	5	6
1	488 607,22	2 169 392,85	Аналитический метод	0,10	—
2	488 610,73	2 169 390,93		0,10	
3	488 625,23	2 169 417,42		0,10	
4	488 630,45	2 169 424,03		0,10	
5	488 643,77	2 169 449,17		0,10	
6	488 640,24	2 169 451,04		0,10	
7	488 627,08	2 169 426,22		0,10	
8	488 621,88	2 169 419,63		0,10	
1	488 607,22	2 169 392,85		0,10	
<b>3. Сведения о характерных точках части (частей) границы объекта</b>					
1	2	3	4	5	6
—	—	—	—	—	—







**Раздел 4**  
**План границ объекта**




**Масштаб 1:1 000**

**Используемые условные знаки и обозначения:**

-  - граница зоны
-  - характерная точка границы зоны
-  - граница земельного участка по сведениям ЕГРН
-  - граница кадастрового квартала по сведениям ЕГРН
- 50:09:0080705 - кадастровый номер квартала
- 50:09:0080705:6 - кадастровый номер земельного участка

Подпись \_\_\_\_\_



Дата « 6 » \_\_\_\_\_ мая 20 26 г.

Место для оттиска печати (при наличии) лица, составившего описание местоположения границ объекта