

Утверждена

(наименование документа об утверждении, включая наименования органов государственной власти или

органов местного самоуправления, принявших решение об утверждении схемы или

подписавших соглашение о перераспределении земельных участков)

от _____ № _____

Схема расположения земельного участка или земельных участков на кадастровом плане территории

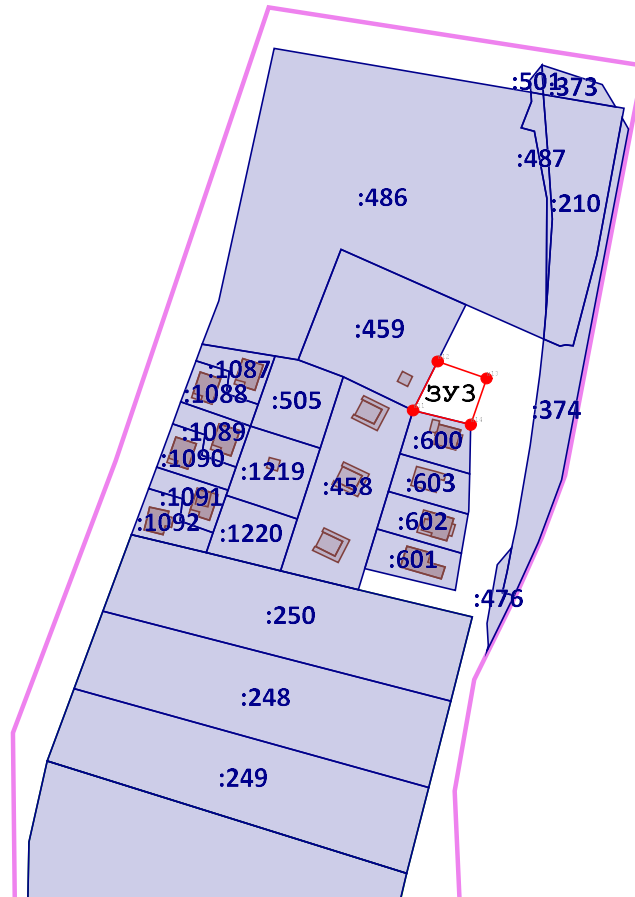
Площадь земельного участка 466 м ²		
(указывается проектная площадь образуемого земельного участка, вычисленная с использованием технологических и программных средств, в том числе размещенных на официальном сайте федерального органа исполнительной власти, уполномоченного Правительством Российской Федерации на осуществление государственного кадастрового учета, государственной регистрации прав, ведение Единого государственного реестра недвижимости и предоставление сведений, содержащихся в Едином государственном реестре недвижимости, в информационно-телекоммуникационной сети "Интернет" (далее - официальный сайт), с округлением до 1 квадратного метра. Указанное значение площади земельного участка может быть уточнено при проведении кадастровых работ не более чем на десять процентов)		
Обозначение характерных точек границ	Координаты, м	
	(указываются в случае подготовки схемы расположения земельного участка с использованием технологических и программных средств, в том числе размещенных на официальном сайте. Значения координат, полученные с использованием указанных технологических и программных средств, указываются с округлением до 0,01 метра)	
	X	Y
1	2	3
н11	489 603,50	2 185 164,31
н12	489 623,66	2 185 174,04
н13	489 616,62	2 185 193,44
н14	489 597,61	2 185 187,18
н11	489 603,50	2 185 164,31



Номер кадастрового квартала 50:10:0020203






Местная система координат МСК-50, зона 2

Московская обл., г.Химки, квартал Вашутино, зона жилой застройки Т Ж1



Масштаб 1:3 000

Условные обозначения:

-  - Характерная точка границы вновь образуемого земельного участка, сведения о которой отсутствуют в ЕГРН.
-  - Вновь образованная часть границы, сведения о которой достаточны для определения ее местоположения.
-  - Существующая часть границы, имеющиеся в ЕГРН сведения о которой достаточны для определения ее местоположение.
-  - Граница зоны жилой застройки.
- 61:15:0130102 - Обозначение кадастрового квартала.
-  - Граница кадастрового квартала.
- :15 - Надписи кадастрового номера земельного участка