

Схема расположения земельного участка или земельных участков на кадастровом плане территории

Утверждена

местоположение: Российская Федерация, Московская область, г. Химки, мкр. Подрезково, кв-л Филино

(наименование документа об утверждении, включая

наименования органов государственной власти или

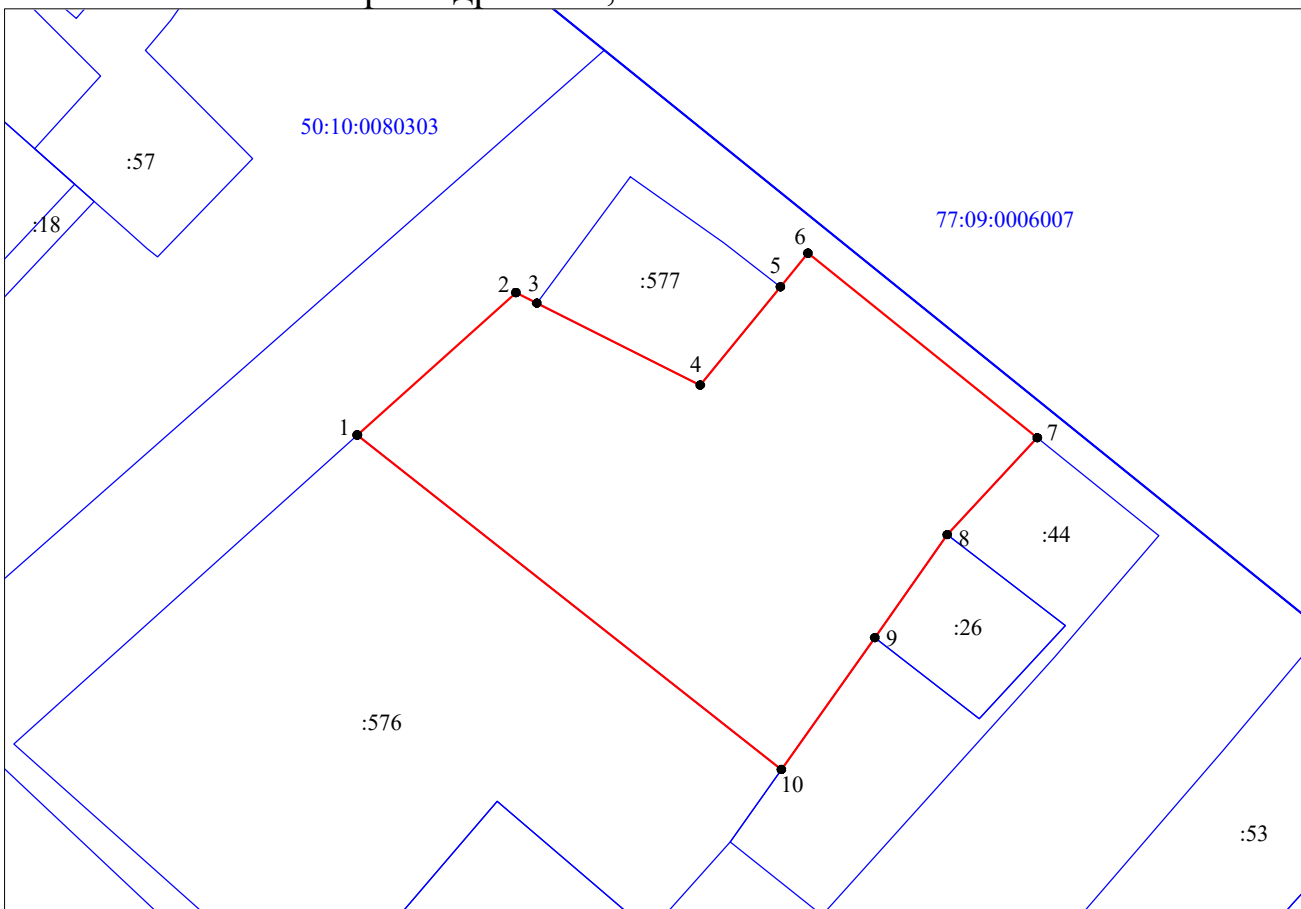
органов местного самоуправления, принявших

решение об утверждении схемы или подписавших соглашение о перераспределении земельных участков)

от _____ N _____







Условный номер земельного участка -		
Площадь земельного участка 2888 м2		
Обозначение характерных точек границ	Координаты, м	
	X	Y
1	2	3
1	487852.04	2180456.18
2	487870.41	2180476.63
3	487869.05	2180479.32
4	487858.48	2180500.40
5	487871.16	2180510.74
6	487875.51	2180514.29
7	487851.69	2180543.86
8	487839.19	2180532.25
9	487825.91	2180522.92
10	487808.90	2180510.86
1	487852.04	2180456.18

Система координат: МСК-50, зона 2



Масштаб 1:1000

УСЛОВНЫЕ ОБОЗНАЧЕНИЯ:

-  - вновь образованная часть границы земельного участка
-  - граница кадастрового квартала
-  - существующая часть границы земельного участка согласно сведениям ЕГРН
-  - характерная точка границы земельного участка
-  - кадастровый номер земельного участка
-  - кадастровый номер квартала