

ОПИСАНИЕ МЕСТОПОЛОЖЕНИЯ ГРАНИЦ**Публичный сервитут объекта «Газопровод в/д», кадастровый номер 50:09:0070401:3477**

(наименование объекта, местоположение границ которого описано (далее - объект))

Раздел 1**Сведения об объекте**

Сведения об объекте		
№ п/п	Характеристики объекта	Описание характеристик
1	2	3
1	Местоположение объекта	Московская область, г.о. Химки, Брёхово д
2	Площадь объекта ± величина погрешности определения площади ($P \pm \Delta P$)	563 м ² ± 8 м ²
3	Иные характеристики объекта	Вид объекта реестра границ: Зона с особыми условиями использования территории Вид объекта по документу: Публичный сервитут объекта «Газопровод в/д», кадастровый номер 50:09:0070401:3477 Содержание ограничений использования объектов недвижимости в пределах зоны или территории: Публичный сервитут, для целей размещения линейных объектов системы газоснабжения, их неотъемлемых технологических частей. Срок установления 588 месяцев. Владелец публичного сервитута: Акционерное Общество «Мособлгаз» (ИНН 5032292612, ОГРН 1175024034734). Адрес: Московская обл. г. Одинцово, д. Раздоры, 1-й км Рублево-Успенского шоссе, д. 1, корп. Б. Электронная почта : info@mosoblgaz.ru

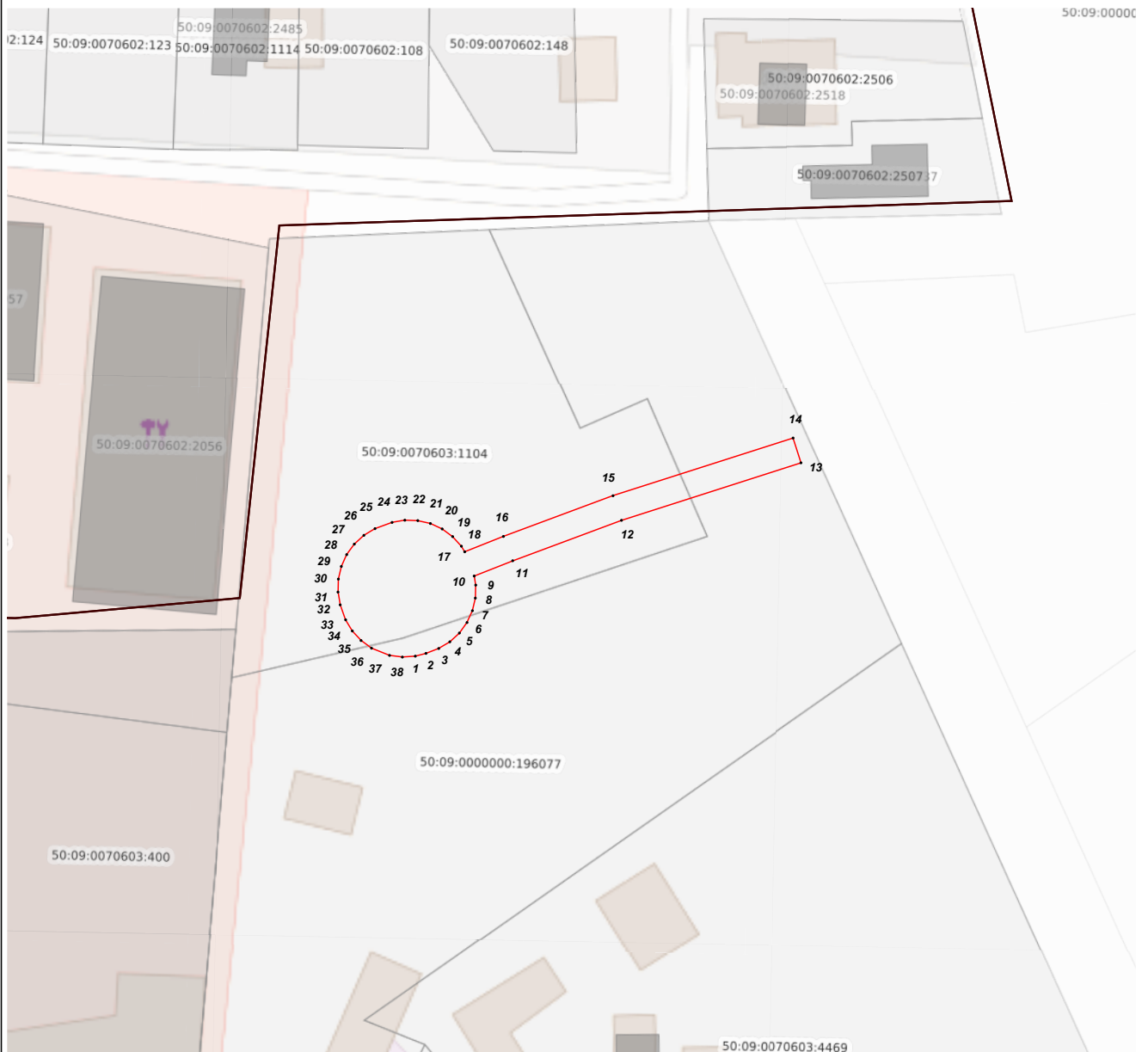
Раздел 2

Сведения о местоположении границ объекта

1. Система координат МСК-50, зона 2					
2. Сведения о характерных точках границ объекта					
Обозначение характерных точек границ	Координаты, м		Метод определения координат характерной точки	Средняя квадратическая погрешность положения характерной точки (Mt), м	Описание обозначения точки на местности (при наличии)
	X	Y			
1	2	3	4	5	6
1	489 622,51	2 169 332,28	Аналитический метод	0,10	—
2	489 622,94	2 169 333,93		0,10	
3	489 623,69	2 169 335,89		0,10	
4	489 624,72	2 169 337,60		0,10	
5	489 626,07	2 169 339,08		0,10	
6	489 627,68	2 169 340,25		0,10	
7	489 629,50	2 169 341,09		0,10	
8	489 631,44	2 169 341,54		0,10	
9	489 633,44	2 169 341,60		0,10	
10	489 634,83	2 169 341,36		0,10	
11	489 637,18	2 169 347,30		0,10	
12	489 643,39	2 169 364,08		0,10	
13	489 652,24	2 169 391,75		0,10	
14	489 656,05	2 169 390,53		0,10	
15	489 647,18	2 169 362,77		0,10	
16	489 640,92	2 169 345,87		0,10	
17	489 638,56	2 169 339,91		0,10	
18	489 639,42	2 169 339,39		0,10	
19	489 640,89	2 169 338,04		0,10	
20	489 642,07	2 169 336,43		0,10	
21	489 642,90	2 169 334,61		0,10	
22	489 643,36	2 169 332,66		0,10	
23	489 643,41	2 169 330,67		0,10	
24	489 643,08	2 169 328,70		0,10	
25	489 642,11	2 169 326,07		0,10	
26	489 641,09	2 169 324,35		0,10	
27	489 639,74	2 169 322,88		0,10	
28	489 638,12	2 169 321,70		0,10	
29	489 636,31	2 169 320,87		0,10	
30	489 634,36	2 169 320,42		0,10	
31	489 632,37	2 169 320,36		0,10	
32	489 630,40	2 169 320,70		0,10	
33	489 628,10	2 169 321,54		0,10	
34	489 626,39	2 169 322,57		0,10	
35	489 624,91	2 169 323,92		0,10	
36	489 623,74	2 169 325,53		0,10	
37	489 622,63	2 169 328,31		0,10	
38	489 622,37	2 169 330,29		0,10	
1	489 622,51	2 169 332,28	0,10		
3. Сведения о характерных точках части (частей) границы объекта					
1	2	3	4	5	6
—	—	—	—	—	—





Раздел 4

План границ объекта



Масштаб 1:1 000

Используемые условные знаки и обозначения:

-  - граница зоны
-  - характерная точка границы зоны
-  - граница земельного участка по сведения ЕГРН
-  - граница кадастрового квартала по сведениям ЕГРН
- 50:09:0080705 - кадастровый номер квартала
- 50:09:0080705:6 - кадастровый номер земельного участка

Подпись _____



Дата « 6 » мая 20 26 г.

Место для оттиска печати (при наличии) лица, составившего описание местоположения границ объекта