

ОПИСАНИЕ МЕСТОПОЛОЖЕНИЯ ГРАНИЦ

Публичный сервитут объекта «Подземный газопровод низкого давления», кадастровый номер
50:09:0000000:180675

(наименование объекта, местоположение границ которого описано (далее - объект))

Раздел 1

Сведения об объекте

№ п/п	Характеристики объекта	Описание характеристик
1	2	3
1	Местоположение объекта	Московская область, г.о. Химки, Юрлово д
2	Площадь объекта ± величина погрешности определения площади ($P \pm \Delta P$)	407 м ² ± 7 м ²
3	Иные характеристики объекта	Вид объекта реестра границ: Зона с особыми условиями использования территории Вид объекта по документу: Публичный сервитут объекта «Подземный газопровод низкого давления», кадастровый номер 50:09:0000000:180675 Содержание ограничений использования объектов недвижимости в пределах зоны или территории: Публичный сервитут для целей размещения линейных объектов системы газоснабжения, их неотъемлемых технологических частей. Срок установления 49 лет. Владелец публичного сервитута: Акционерное Общество "Мособлгаз" (ИНН 5032292612, ОГРН 1175024034734). Адрес: Московская обл, г. Одинцово, д. Раздоры, 1-й км Рублёво-Успенского шоссе, дом 1, корпус Б. Электронная почта: info@mosoblgaz.ru

Раздел 2

Сведения о местоположении границ объекта

1. Система координат МСК-50, зона 2

2. Сведения о характерных точках границ объекта






Обозначение характерных точек границ	Координаты, м		Метод определения координат характерной точки	Средняя квадратическая погрешность положения характерной точки (Mt), м	Описание обозначения точки на местности (при наличии)
	X	Y			
1	2	3	4	5	6
1	486 144,76	2 172 937,73	Аналитический метод	0,10	—
2	486 138,73	2 172 936,99	Аналитический метод	0,10	—
3	486 139,21	2 172 933,02	Аналитический метод	0,10	—
4	486 145,76	2 172 933,82	Аналитический метод	0,10	—
5	486 156,69	2 172 938,23	Аналитический метод	0,10	—
6	486 170,14	2 172 932,65	Аналитический метод	0,10	—
7	486 185,06	2 172 944,24	Аналитический метод	0,10	—
8	486 186,71	2 172 945,98	Аналитический метод	0,10	—
9	486 225,78	2 172 975,30	Аналитический метод	0,10	—
10	486 223,38	2 172 978,50	Аналитический метод	0,10	—
11	486 184,04	2 172 948,97	Аналитический метод	0,10	—
12	486 182,36	2 172 947,21	Аналитический метод	0,10	—
13	486 169,53	2 172 937,24	Аналитический метод	0,10	—
14	486 156,72	2 172 942,55	Аналитический метод	0,10	—
1	486 144,76	2 172 937,73	Аналитический метод	0,10	—
3. Сведения о характерных точках части (частей) границы объекта					
1	2	3	4	5	6
—	—	—	—	—	—

Раздел 4
План границ объекта



Масштаб 1:1 000

Используемые условные знаки и обозначения:

-  1 - Характерная точка границы публичного сервитута
-  - Границы публичного сервитута
-  - Границы земельных участков по сведениям ЕГРН
-  - Граница кадастрового квартала
-  50:31:0060254 - Номер кадастрового квартала

Подпись _____



Дата « 5 » мая 20 26 г.

Место для оттиска печати (при наличии) лица, составившего описание местоположения границ объекта