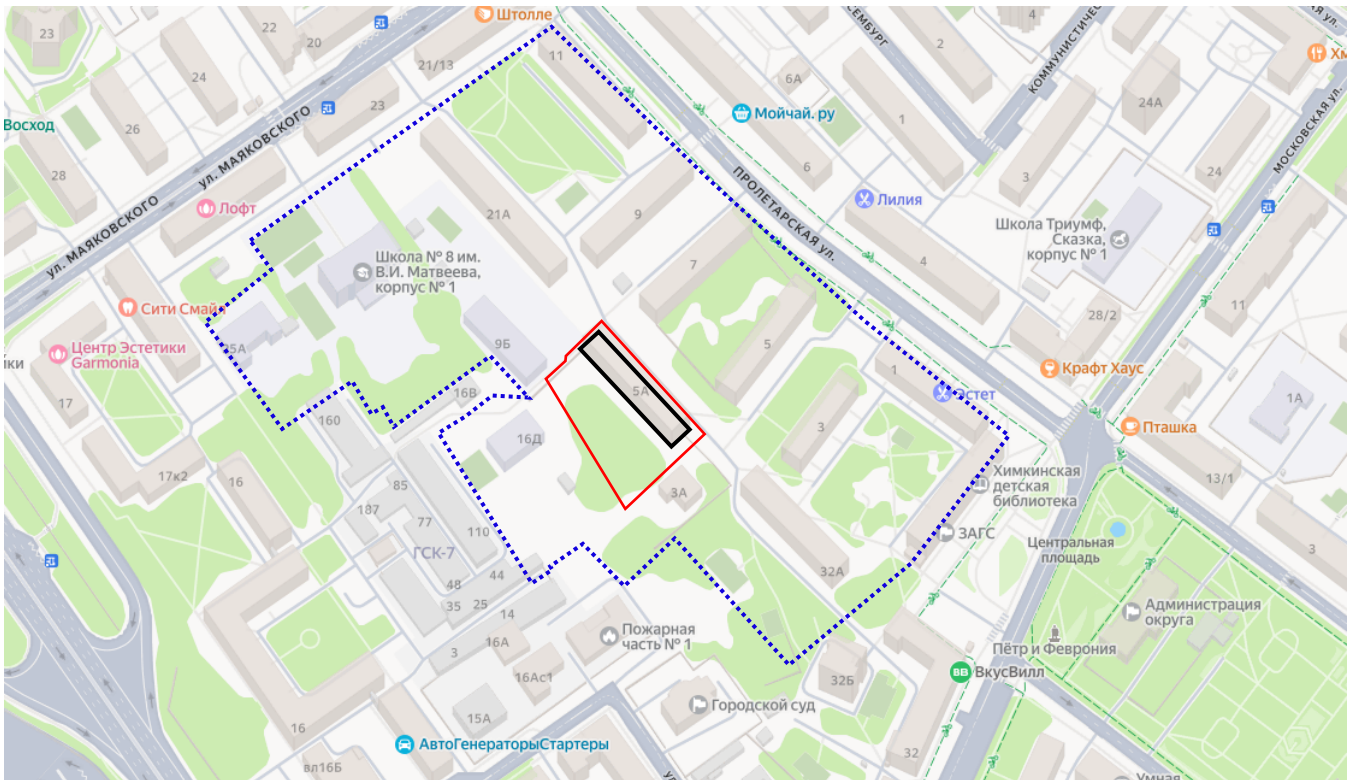


**Информационные материалы  
по рассмотрению проекта схемы расположения земельного участка  
на кадастровом плане территории под многоквартирным домом, расположенным  
по адресу: Московская обл., г.о. Химки, ул. Пролетарская, д. 5А**



..... Границы территории,  
применительно к которой рассматривается проект  
— Границы образуемого земельного участка

— Многоквартирный дом № 5А,  
ул. Пролетарская



**Правила землепользования и застройки территории (части территории) г.о. Химки Московской области, утвержденные постановлением Администрации городского округа Химки Московской области от 02.04.2021 № 264 (ред. от 08.04.2026 № 511).**





▭ Образуемый земельный участок расположен в территориальной зоне  
«Ж-1.3» – Специализированная зона жилой застройки

Фрагмент из Публичной кадастровой карты



-  Образующий земельный участок
-  Многоквартирный дом № 5А,  
ул. Пролетарская

-  Земельные участки на государственном кадастровом  
учете
-  Охранная зона инженерных коммуникаций

**Схема расположения земельного участка или земельных участков  
на кадастровом плане территории**

Условный номер земельного участка —		
(указывается в случае, если предусматривается образование двух и более земельных участков)		
Площадь земельного участка 4279 м <sup>2</sup>		
<small>(указывается проектная площадь образуемого земельного участка, рассчитанная с использованием федеральной государственной географической информационной системы, обеспечивающей функционирование национальной системы пространственных данных, которой является федеральная государственная географическая информационная система "Единая информационная платформа "Национальная система пространственных данных" (далее - информационная система), или иных технологических и программных средств с округлением до 1 квадратного метра. Указание фактической площади земельного участка может быть уточнено при проведении кадастровых работ не более чем на десять процентов)</small>		
Обозначение характерных точек границ	Координаты, м	
	X	Y
1	2	3
1	484038,08	2184850,05
2	484047,92	2184860,88
3	484050,40	2184861,17
4	484069,47	2184881,09
5	484006,58	2184936,85
6	483966,62	2184893,13
1	484038,08	2184850,05

